

DELIMITACIONES Y SIMBOLOGÍA	
<p>ALINEACIÓN</p> <p>CAMPIO DE ALTURA Y USO FONDO EDIFICABLE</p> <p>SOPORTAL Y PASAJES</p> <p>SUELO LUCRATIVO</p> <p>USO NO DOTACIONAL</p> <p>PLANTA BAJA DIAFANA Y DOBLE PLANTA BAJA DIAFANA</p> <p>VIA PECUARIA -E- PROPIETA / EXISTENTE</p> <p>NÚMERO DE PLANTAS</p> <p>PRIVADO DE USO PÚBLICO</p> <p>USO OBLIGADO</p> <p>APARCAMIENTO</p>	<p>ALINEACIÓN</p> <p>CAMPIO DE ALTURA Y USO FONDO EDIFICABLE</p> <p>SOPORTAL Y PASAJES</p> <p>SUELO LUCRATIVO</p> <p>USO NO DOTACIONAL</p> <p>PLANTA BAJA DIAFANA Y DOBLE PLANTA BAJA DIAFANA</p> <p>VIA PECUARIA -E- PROPIETA / EXISTENTE</p> <p>NÚMERO DE PLANTAS</p> <p>PRIVADO DE USO PÚBLICO</p> <p>USO OBLIGADO</p> <p>APARCAMIENTO</p>

ÁMBITOS DE ORDENACIÓN	
SUELO URBANO -E-	
2 <sub>2</sub>	NORMA ZONAL Y GRADO
A.P.I. 31-01	ÁREA DE PLANEAMIENTO INCORPORADO
A.P.E. 27-01	ÁREA DE PLANEAMIENTO ESPECÍFICO
A.P.R. 32-01	ÁREA DE PLANEAMIENTO REMITIDO
SUELO URBANIZABLE -E-	
U.Z.I. 18-01	SUELO URBANIZABLE INCORPORADO
S.1.03 (o)	SECTOR DE SUELO URBANIZABLE ORDENADO

NORMAS ZONALES -E-	
1	CENTRO HISTÓRICO
2	TRAMA CASAS POPULARES
3	VIVIENDA UNIFAMILIAR
4	MANZANA CERRADA
5	BLOQUE ABIERTO
6	CONSERVACIÓN DE APROVECHAMIENTO
7	ACTIVIDADES ECONÓMICAS
SIMBOLOGÍA DE ORDENACIONES	
ORDENACIÓN N° DE HOJA N° DE ORDEN	
A.P.E. 12-11	

SISTEMA GENERAL -E-	SISTEMA LOCAL	DOTACIÓN PRIVADA	TITULARIDAD
			EQUIPAMIENTOS
			AI ADMINISTRACIÓN
			SA SANITARIA
			DP DEPORTIVA
			ED EDUCATIVA
			RE RELIGIOSA
			CU CULTURAL
			SU SERVICIO SOCIAL
			GE GÉNÉRICO
			DOTACIONES



## EXCMO. AYUNTAMIENTO DE CÁCERES

PLIEGO DE CONDICIONES TÉCNICAS PARA CONCURSO DE ENAJENACIÓN DE TERRENO DE PROPIEDAD MUNICIPAL, SITO EN EL POLÍG. RESIDENCIAL "UNIVERSIDAD", PARCELA N°8A (USO TERCIARIO-COMERCIAL)

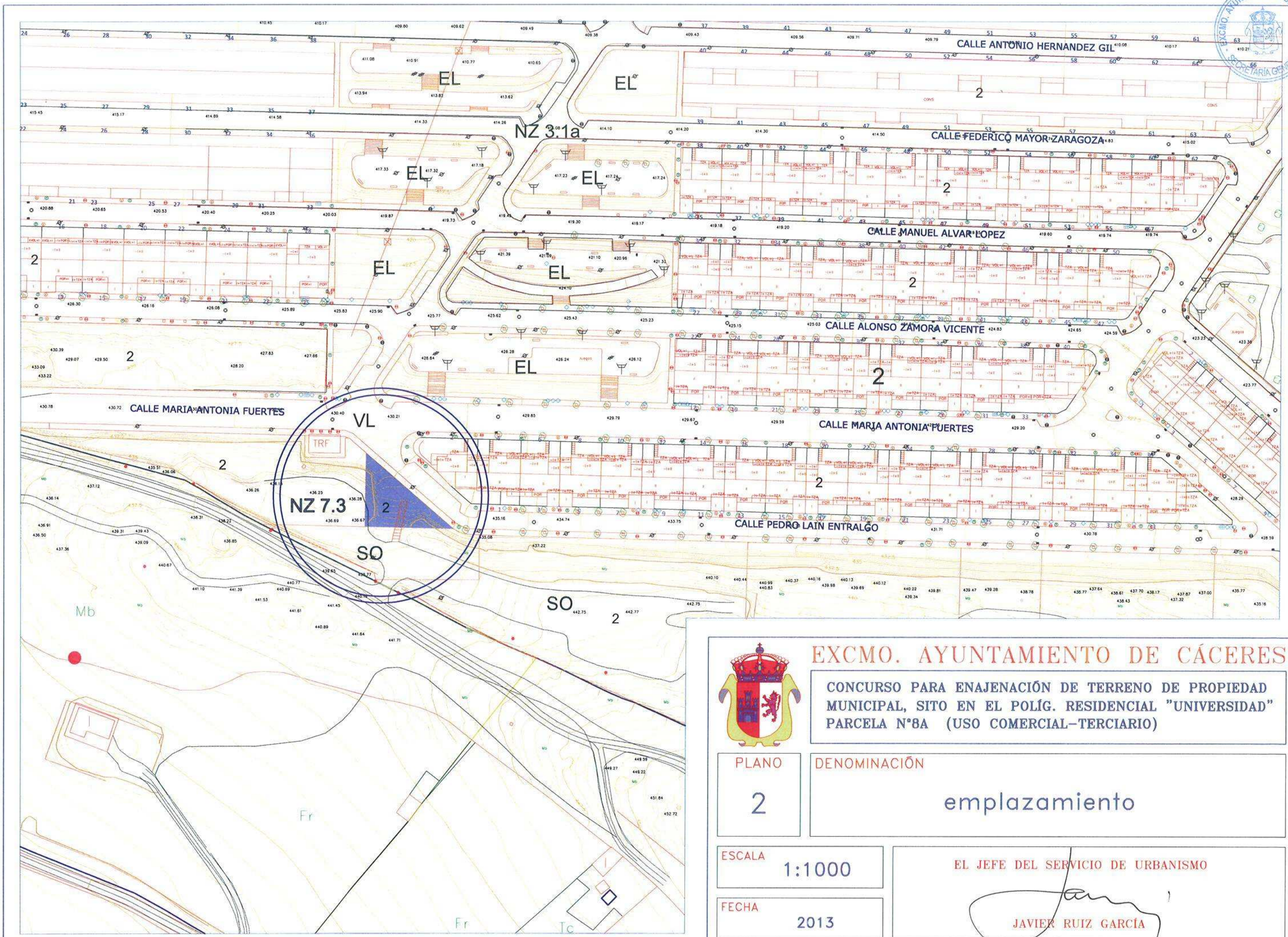
PLANO  
1

DENOMINACIÓN  
situación

ESCALA  
1:4000

FECHA  
2013

EL JEFE DEL SERVICIO DE URBANISMO  
*Javier Ruiz García*  
JAVIER RUIZ GARCÍA



**EXCMO. AYUNTAMIENTO DE CÁCERES**

**CONCURSO PARA ENAJENACIÓN DE TERRENO DE PROPIEDAD MUNICIPAL, SITO EN EL POLÍG. RESIDENCIAL "UNIVERSIDAD" PARCELA N°8A (USO COMERCIAL-TERCIARIO)**

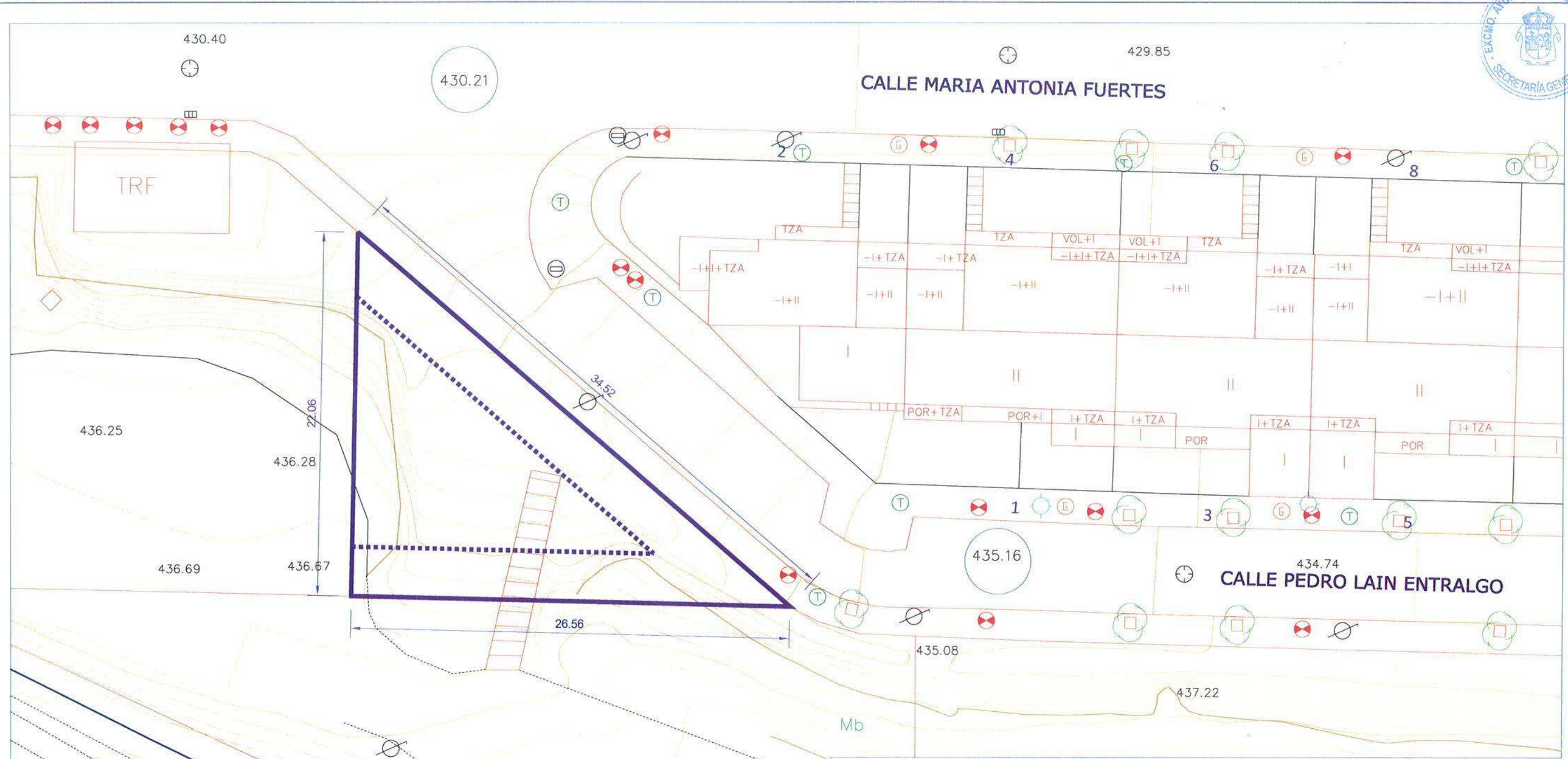
PLANO  
**2**

DENOMINACIÓN  
**emplazamiento**

ESCALA  
**1:1000**

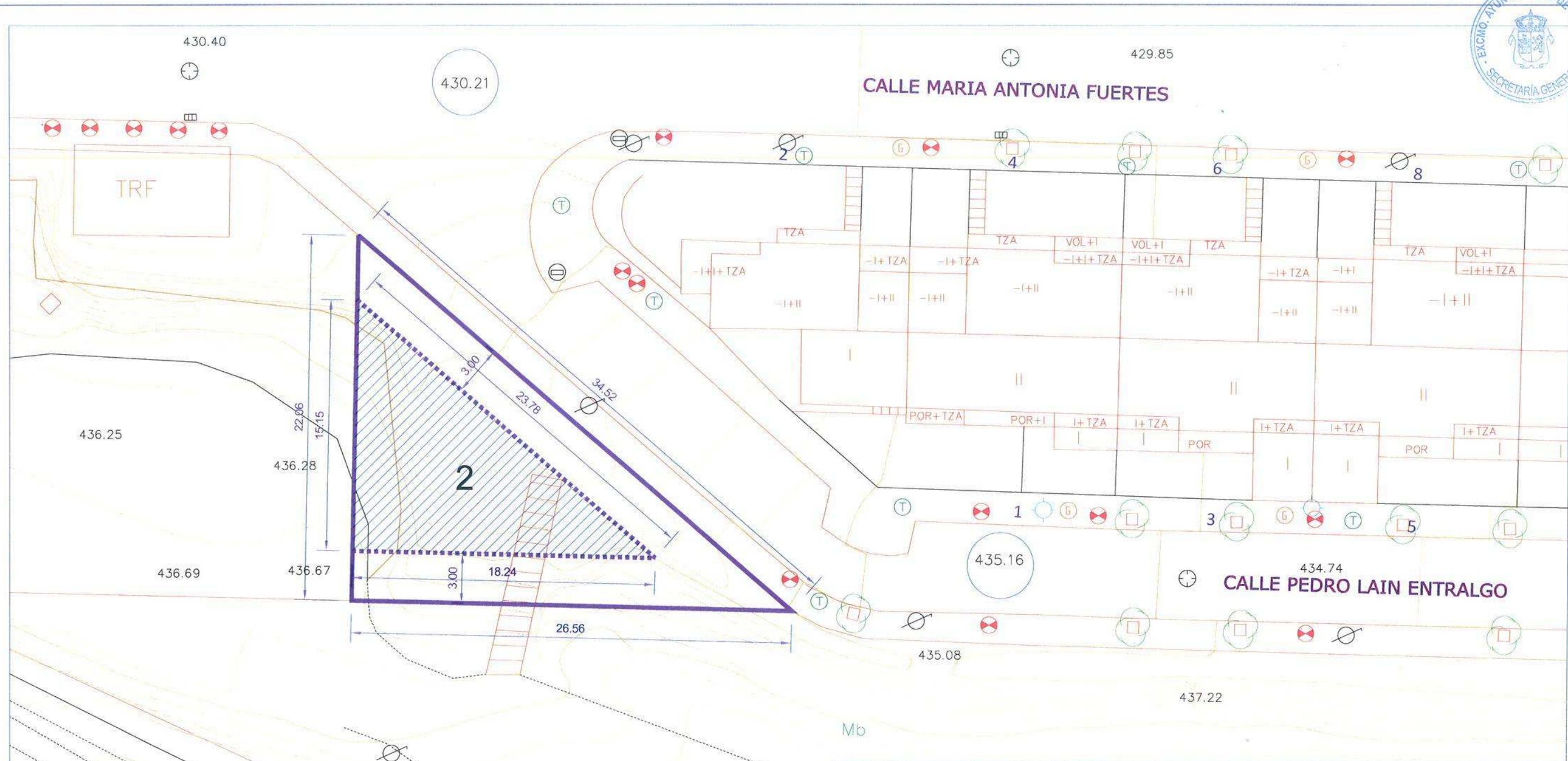
EL JEFE DEL SERVICIO DE URBANISMO  
*Javier Ruiz García*  
**JAVIER RUIZ GARCÍA**

FECHA  
**2013**




.-RASANTES INDICATIVAS SEGÚN CARTOGRAFÍA  
(SE CONSIDERARÁN COMO DEFINITIVAS LAS  
RASANTES DEL TERRENO URBANIZADO)


		<b>EXCMO. AYUNTAMIENTO DE CÁCERES</b>	
CONCURSO PARA ENAJENACIÓN DE TERRENO DE PROPIEDAD MUNICIPAL, SITO EN EL POLÍG. RESIDENCIAL "UNIVERSIDAD" PARCELA N°8A (USO COMERCIAL-TERCIARIO)			
PLANO	DENOMINACIÓN		
<b>3</b>	<b>Cotas y rasantes de parcela</b>		
ESCALA	EL JEFE DEL SERVICIO DE URBANISMO		
1:250			
FECHA	JAVIER RUIZ GARCÍA		
2013			



Sup. parcela	= 292.74m <sup>2</sup>
Ocupación	= 138.14m <sup>2</sup>
Sup. máxima edificable	= 219.55m <sup>2</sup>
Alturas	= 2plantas



ZONA DE OCUPACIÓN



**EXCMO. AYUNTAMIENTO DE CÁCERES**

CONCURSO PARA ENAJENACIÓN DE TERRENO DE PROPIEDAD MUNICIPAL, SITO EN EL POLÍG. RESIDENCIAL "UNIVERSIDAD" PARCELA N°8A (USO COMERCIAL-TERCIARIO)

PLANO

4

DENOMINACIÓN

superficies y parámetros urbanísticos


ESCALA

1:250

FECHA

2013

EL JEFE DEL SERVICIO DE URBANISMO



JAVIER RUIZ GARCÍA