

P
A
M



**PLAN DE ACTUACIÓN
MUNICIPAL
FRENTE AL RIESGO DE
INUNDACIONES DE
CÁCERES**



AYUNTAMIENTO
cáceres

ÍNDICE

0	PRESENTACIÓN DEL PLAN	3
0.1	ANTECEDENTES	3
0.2	PRESENTACIÓN DEL PLAN	3
0.3	INTRODUCCIÓN AL PLAN	4
0.4	APROBACIÓN E INFORME DEL PLAN	5
0.5	EQUIPO REDACTOR DEL PLAN	5
1	DEFINICIÓN Y OBJETIVOS DEL PLAN	6
1.1	OBJETIVOS: GENERALES (PREVENCIÓN Y COORDINACIÓN) Y ESPECÍFICOS	6
1.2	ÁMBITO DE APLICACIÓN DEL PLAN	6
1.3	COMPETENCIAS DENTRO DEL MARCO DE LA NORMA BÁSICA DE PROTECCIÓN CIVIL	7
1.4	MARCO LEGAL DEL PLAN	8
2	CARACTERÍSTICAS GEOGRÁFICAS Y SOCIOLÓGICAS DEL TERRITORIO	15
2.1	ÁMBITO GEOGRÁFICO Y ADMINISTRATIVO	15
2.2	CARACTERÍSTICAS GEOLÓGICAS	19
2.3	HIDROLOGÍA: RED HIDROGRÁFICA	22
2.4	MEDIO AMBIENTE	24
2.5	CLIMATOLOGÍA	31
2.6	DEMOGRAFÍA	31
2.7	SERVICIOS	35
2.8	ESTRUCTURA ECONÓMICA	45
2.9	INFRAESTRUCTURAS	48
2.10	DESCRIPCIÓN PARTICULARIZADA DEL ÁREA URBANA E INDUSTRIAL	55
2.11	PATRIMONIO HISTÓRICO ARTÍSTICO	76
2.12	EDIFICIOS OFICIALES Y DE SERVICIO	108
2.13	EDIFICIOS QUE ALBERGAN A LA POBLACIÓN DE RIESGO	125
2.14	ÁREAS DE CONCENTRACIÓN Y EDIFICIOS DE ALTA CONCURRENCIA	149
2.15	INFRAESTRUCTURA SANITARIA. IDENTIFICACIÓN DEL RESPONSABLE SANITARIO LOCAL. 160	
2.16	INSTALACIONES INDUSTRIALES, ALMACENES Y PUNTOS DE RIESGO	173
2.17	PAUS INSCRITOS EN EL MUNICIPIO	199
2.18	ESTUDIO DE LAS INUNDACIONES HISTÓRICAS REGISTRADAS EN LA EVALUACIÓN PRELIMINAR DEL RIESGO DE INUNDACIÓN (EPRI)	201
2.19	MODELOS HIDROLÓGICO DE LA CUENCA VERTIENTE PARA CONOCER EL HIODROGRAMA DE AFECCIÓN A CADA POBLACIÓN, PARTIENDO DE LOS DATOS DE DETALLE DE AFOROS Y PLUCIÓMETROS EXISTENTES RELATIVOS AL ESPISODIO HISTÓRICO	205
2.20	ZONAS INUNDABLES	223
3	ANÁLISIS DE RIESGOS	226
3.1	GESTIÓN DE LOS RIESGOS DE INUNDACIÓN DEL SISTEMA NACIONAL	226
3.2	PLAN ESPECIAL DE PROTECCIÓN CIVIL DE RIESGO DE INUNDACIONES EXTREMADURA - INUNCAEX	231
3.3	ZONIFICACIÓN Y VALORACIÓN DE LOS RIESGOS	231
3.4	IDENTIFICACIÓN DE ELEMENTOS AFECTADOS	235
4	ESTRUCTURA ORGÁNICA Y FUNCIONAL DEL PLAN	251
4.1	ORGANIZACIÓN BÁSICA: JUNTA LOCAL DE PROTECCIÓN CIVIL	251
4.2	ESTRUCTURA ORGÁNICA DEL PLAN	252
4.3	ESTRUCTURA FUNCIONAL DEL PLAN	263
5	OPERATIVIDAD DEL PLAN	270
5.1	SISTEMAS DE PREVISIÓN	270
5.2	FASES OPERATIVAS	274
5.3	PROCEDIMIENTOS DE ACTUACIÓN	275
5.4	DETERMINACIÓN DE INTERFASES	295
5.5	ZONIFICACIÓN	298
5.6	GUIAS DE RESPUESTA	300
6	CATÁLOGO DE MEDIOS Y RECURSOS	305
6.1	MEDIOS Y RECURSOS	305
6.2	PLAN DE TRANSMISIONES	310

7	IMPLANTACIÓN Y MANTENIMIENTO DEL PLAN	312
7.1	IMPLANTACIÓN.....	312
7.2	ACTUALIZACIÓN.....	319
7.3	REVISIÓN DEL PLAN.....	323
8	AVISOS E INFORMACIÓN A LA POBLACIÓN.....	325
8.1	INFORMACIÓN PREVENTIVA.....	325
8.2	INFORMACIÓN DE EMERGENCIA	327
8.3	INFORMACIÓN POST-EMERGENCIA.....	328
8.4	RESPONSABLE DE RECOMENDACIONES A LA POBLACIÓN.....	329
8.5	PROCEDIMIENTOS DE EMISIÓN DE RECOMENDACIONES A LA POBLACIÓN.....	329
8.6	INSTALACIONES PARA INFORMAR A LA POBLACIÓN.....	330
9	PLANIFICACIÓN DE EVACUACIONES, ALEJAMIENTOS Y CONFINAMIENTOS.....	331
9.1	EVACUACIÓN	331
9.2	ALEJAMIENTO.....	352
9.3	CONFINAMIENTO.....	358
10	CRITERIOS PARA FOMENTAR LA PREVENCIÓN Y AUTOPROTECCIÓN EN EL MUNICIPIO.....	361
10.1	LA PREVENCIÓN.....	361
10.2	LA AUTOPROTECCIÓN CORPORATIVA.....	362
10.3	LA AUTOPROTECCIÓN CIUDADANA.....	363
	ANEXO 1. GLOSARIO DE TÉRMINOS.....	364
	ANEXO 2. COMPONENTES DE LA ESTRUCTURA ORGANIZATIVA DEL PLAN.....	384
	ANEXO 3. DIRECTORIO DE COMUNICACIONES	387
	ANEXO 4. CATÁLOGO DE MEDIOS Y RECURSOS.....	389
A4.1	MEDIOS HUMANOS	389
A4.2	MEDIOS MATERIALES	394
A4.3	RECURSOS.....	400
	ANEXO 5. CARTOGRAFÍA.....	401
	ANEXO 6. LUGARES Y ZONAS DE RIESGO.....	402
A6.1	LUGARES QUE ALBERGAN POBLACIÓN DE RIESGO.....	402
A6.2	LUGARES Y EDIFICIOS HISTÓRICOS.....	405
A6.3	LUGARES E INSTALACIONES QUE PUEDEN SUPONER UN RIESGO.....	407
	ANEXO 7. CARTAS DE ACTIVACIÓN	409
	ANEXO 8. RED HIDROGRÁFICA	410
	ANEXO 9. BIBLIOGRAFÍA.....	465

0 PRESENTACIÓN DEL PLAN

0.1 ANTECEDENTES.

El presente Plan de actuación de ámbito local ha sido elaborado por el Equipo de técnicos de **AQUADUCTO INGENIERÍA Y SERVICIOS EXTREMEÑOS S.L.**, gracias a los datos aportados de forma desinteresada por distintos Organismos Públicos y Privados.

El resultado final del “**Plan de Actuación Municipal Frente a Riesgo de Inundaciones de Cáceres**” (PAM) que tan gratamente hemos desarrollado, no hubiera sido posible sin la información facilitada por los trabajadores del Ayuntamiento, así como la población anónima del municipio.

Otros Organismos como la Dirección General con competencias en materia de Protección Civil y Emergencias de la Junta de Extremadura, la Dirección Regional de Protección Civil de la Junta de Extremadura, Bomberos,.... han colaborado facilitando la información requerida.

A todos ellos queremos agradecerles su inestimable apoyo y la desinteresada ayuda que hemos recibido.

0.2 PRESENTACIÓN DEL PLAN.

La Norma Básica de Protección Civil, aprobada por el Real Decreto 407/1992, de 24 de abril, como complemento y desarrollo de la Ley 2/1985, de 21 de enero, sobre Protección Civil, incluyó entre los riesgos susceptibles de originar una situación catastrófica el concerniente a inundaciones. Es por ello que debían ser objeto de planificación especial.

La misma Norma Básica señala en su apartado 7.2 que los planes especiales se elaborarán de acuerdo con las Directrices Básicas relativas a cada riesgo. Mediante Resolución de 31 de enero de 1995, de la Secretaría de Estado de Interior, se dispone la publicación del Acuerdo del Consejo de Ministros por el que se aprueba la Directriz Básica de Planificación de Protección Civil ante el Riesgo de Inundaciones (B.O.E. de 14 de febrero de 1995). Esta tiene por objeto establecer los criterios mínimos que habrán de seguir las distintas Administraciones Públicas en la confección de este tipo de planes especiales, con la finalidad de prever un sistema que haga posible, en su caso, la coordinación y la actuación conjunta de los distintos servicios y Administraciones implicadas.

Por su parte, el Plan Territorial de Protección Civil de la Comunidad Autónoma de Extremadura (PLATERCAEX), en el marco competencial que el ordenamiento jurídico atribuye a la Comunidad Autónoma, prevé específicamente la necesidad de elaborar un plan autonómico para hacer frente al riesgo derivado de inundaciones en Extremadura. El fenómeno de las inundaciones es uno de los peligros naturales que tiene una alta probabilidad de afectar a la Comunidad Autónoma de Extremadura.

El Plan Especial de Protección Civil de Riesgo de Inundaciones de la Comunidad Autónoma de Extremadura (INUNCAEX) fue informado favorablemente por la Comisión Protección Civil de Extremadura con fecha 21 de marzo de 2007. En su virtud, a propuesta de la Consejera de Presidencia, previa deliberación del Consejo de Gobierno, en su reunión del día 10 de abril de 2007. Mediante Decreto 27/2007, de 10 de abril, se aprueba el Plan Especial de Protección Civil de Riesgo de Inundaciones de la Comunidad Autónoma de Extremadura (INUNCAEX). Con fecha de 10 de julio de 2007 la Comisión Nacional de Protección Civil informa el citado Plan.

En el INUNCAEX, dentro del Capítulo V. Operatividad del Plan en el punto 9.- Planes de actuación de entidades locales, se hace referencia a los municipios que requieren la elaboración de un plan de actuación municipal frente al riesgo de inundaciones, en el que se incluye a la localidad de Cáceres, por riesgo de inundación alto.

Municipio	Vulnerabilidad		Peligrosidad	Categoría del riesgo
Cáceres	BAJA	6,25	Zona A1 (Riesgo Alto Frecuente)	ALTO

Fuente: INUNCAEX

Se justifica por tanto la necesidad de disponer en el municipio de un Plan de Actuación Municipal frente a riesgo de Inundaciones, que asegure la intervención eficaz y coordinada de los recursos y medios disponibles de la Administración local necesaria para hacer frente a la emergencia que genera una inundación.

0.3 INTRODUCCIÓN AL PLAN.

El presente Plan de Emergencia Municipal supone un esfuerzo para asegurar la autoprotección tanto corporativa como ciudadana, siendo un hito más hacia la modernización y desarrollo del municipio.

La elaboración de este Plan de Emergencia Municipal, se ha concebido como un plan operativo de rápida aplicación en el municipio de Cáceres, que permite la previsión del marco Orgánico-Funcional y todos los mecanismos que faciliten la movilización de los recursos humanos y materiales necesarios para la protección de personas, animales y bienes en caso de riesgo de inundación, así como el esquema de coordinación entre las distintas Administraciones Públicas llamadas a intervenir.

En la elaboración del Plan se han tenido en cuenta:

- La Norma Básica de Protección Civil aprobada por el Real Decreto 407/1992, de 24 de Abril.
- Ley 17/2015, de 9 de julio, del Sistema Nacional de Protección Civil.

- Directriz Básica de Planificación de Protección Civil ante el Riesgo de Inundaciones.
- Plan Especial de Protección Civil de Riesgo de Inundaciones Extremadura. (INUNCAEX).
- Ley 10/2019, de 11 de abril, de protección civil y de gestión de emergencias de la Comunidad Autónoma de Extremadura.

En estos documentos se definen los criterios y directrices establecidos a fin de que el PLAN sea funcional, y pueda integrarse, en caso necesario, en otros Planes de ámbito superior.

0.4 APROBACIÓN E INFORME DEL PLAN.

La elaboración de los planes de actuación municipal corresponde a la autoridad u órgano local que determine su legislación aplicable. Estos planes serán informados por la Comisión Regional de Protección Civil de Extremadura a los efectos de su adecuación al Sistema Nacional de Protección Civil.

Una vez informados estos planes por la Comisión regional de Protección Civil de Extremadura serán aprobados por la autoridad u órgano local que determine su legislación aplicable, y entrarán en vigor con posterioridad y debiéndose publicar en la web del municipio respectivo.

0.5 EQUIPO REDACTOR DEL PLAN.

El equipo de técnicos de **AQUADUCTO INGENIERÍA Y SERVICIOS EXTREMEÑOS S.L.**, encargado de la elaboración del presente plan está compuesto por:

APELLIDOS Y NOMBRE	TITULACIÓN	FUNCIONES ASIGNADAS
Castelló Vinagre Jesús	ICCP	Autor
López Gallardo, Sebastián	ITOP	Revisión de toda la documentación generada.
Sánchez Iglesias, Raúl	ITM	Recopilación de datos, visitas, reuniones y elaboración y redacción de documentación.
Galicia Macías, Laura	Delineante proyectista	Equipo de trabajo en elaboración de cartografía.
Valiente Amador, José Ignacio	Diseñador Gráfico	
Castelló Vinagre, Jorge	Dip. Gestión Admón. Empr.	Tramitaciones

1 DEFINICIÓN Y OBJETIVOS DEL PLAN.

1.1 OBJETIVOS: GENERALES (PREVENCIÓN Y COORDINACIÓN) Y ESPECÍFICOS

Tal y como queda descrito en la Directriz Básica de Planificación de Protección Civil ante el Riesgo de Inundaciones, los órganos competentes de las entidades locales deberán elaborar y aprobar planes de actuación específicos para el riesgo de inundaciones.

El **objeto general** del Plan de Actuación de Ámbito Local por riesgo de inundaciones es que los órganos de las entidades locales radicadas en zonas inundables, establezcan un dispositivo permanente y actualizado de información, previsión, alerta y actuación ante estas emergencias con capacidad de proteger a la población amenazada y, en lo posible, evitar y al menos reducir los daños que puedan producir a los bienes y servicios esenciales, de acuerdo con los medios y recursos locales disponibles, y que este dispositivo esté plenamente integrado en la organización general del Plan de Emergencia.

La elaboración y aprobación corresponde al órgano de gobierno local, mientras que su homologación le corresponde a la Comisión regional de Protección Civil de Extremadura.

El Plan de Actuación Municipal ante el Riesgo de Inundaciones tiene la finalidad de conseguir la máxima protección para las personas, los bienes y el medio ambiente que puedan resultar afectados a consecuencia de inundaciones.

Para ello se establece una estructura jerárquica y funcional de los medios y recursos del municipio, tanto públicos como privados, que permita hacer frente a las situaciones de riesgo o emergencia grave.

Los objetivos específicos a conseguir son:

- Prever la estructura organizativa y la operatividad para la intervención en emergencias por inundaciones en el municipio.
- Determinar los elementos vulnerables en función del análisis del riesgo y los niveles del mismo en las distintas zonas del término municipal y delimitar las áreas según posibles requerimientos de intervención.
- Especificar los procedimientos de información y alerta a la población.
- Desarrollar el catálogo de los medios y recursos disponibles en el municipio, así como los mecanismos para su permanente actualización.

1.2 ÁMBITO DE APLICACIÓN DEL PLAN

El Plan será de aplicación en cualquier situación de preemergencia o emergencia por inundaciones que tenga lugar dentro del término municipal.

En caso de que sean superados los medios y recursos previstos en el presente Plan, se solicitará la movilización de los medios y recursos previstos en el Plan Especial de protección Civil de Riesgo de inundaciones de Extremadura (INUNCAEX).

1.2.1 LÍMITE GEOGRÁFICO.

El PAM estudia el riesgo de inundaciones que pueda afectar a la Ribera del Marco, dentro del término municipal de Cáceres (Ver Anexo 5 “Cartografía”).

1.2.2 ALCANCE TEMPORAL

Este plan está elaborado para preservarse en el tiempo. Para que el PAM no pierda eficacia será objeto de revisión ordinaria anual y de revisión extraordinaria en caso de necesidad por cambios de normativa, cambios en los responsables del plan y otros cambios significativos que puedan mermar la eficacia del documento.

El presente Plan deberá ser adaptado periódicamente a las circunstancias concurrentes en función de los resultados obtenidos en las comprobaciones e inspecciones periódicas y los simulacros realizados. En todo caso, el PAM deberá ser actualizado, conforme al procedimiento de elaboración, aprobación e informe por la Comisión Regional de Protección Civil de la comunidad autónoma de Extremadura, al menos cada 4 años.

Tanto el plan como sus posteriores modificaciones se realizarán bajo la tutela de dos importantes premisas, objeto del plan:

- Potenciar actuaciones preventivas para prevención de riesgos.
- Marcar las directrices para planificar la actuación en caso de emergencia por inundación.

Este trabajo tiene un carácter dinámico, flexible y de continua actualización al estar sujeto a posibles modificaciones propias de un Municipio vivo y en crecimiento.

1.3 COMPETENCIAS DENTRO DEL MARCO DE LA NORMA BÁSICA DE PROTECCIÓN CIVIL

Los Planes de Actuación Municipal son elaborados y aprobados por el órgano de gobierno municipal e Informados favorablemente por la Comisión Regional de Protección Civil de la Comunidad Autónoma de Extremadura.

La competencia de dirección y coordinación de las acciones previstas en estos planes corresponde a la autoridad local, sin perjuicio de lo establecido en el artículo 3.3 de la Norma Básica de Protección Civil.

El Ayuntamiento de Cáceres ha abordado la confección del presente Plan de Actuación Municipal, dentro de las competencias que a tal efecto le confiere la Norma Básica de Protección Civil y la Ley 10/2019, de 11 de abril, de protección civil y de gestión de emergencias de la Comunidad Autónoma de Extremadura.

Este Plan se integrará en el Plan Especial ante el riesgo de inundaciones de la Comunidad Autónoma de Extremadura, denominado INUNCAEX, el cual actúa de Plan director de la planificación territorial a nivel autonómico frente a este riesgo.

El Plan de Actuación Municipal ante el riesgo de inundaciones se integrará en el marco organizativo del PAM.

La administración local ha de contar con una infraestructura y organización que en ningún caso serán servicios creados a efectos actuales para suplantar o ejercer directamente las funciones de los servicios públicos ya existentes, que de ordinario gestionan o actúan ante emergencias (servicios de extinción de incendios y salvamento, fuerzas y cuerpos de seguridad, sanitarios, etc.).

1.4 MARCO LEGAL DEL PLAN

1.4.1 NORMATIVA

1.4.1.1 NORMATIVA EUROPEA DE PROTECCIÓN CIVIL

- ❖ Decisión 1313/2013/UE del Parlamento Europeo y de Consejo, de 17 de diciembre de 2013, relativa a un Mecanismo de Protección Civil de la Unión.
- ❖ Decisión de ejecución de la Comisión, de 16 de octubre de 2014, por la que se establecen las normas de desarrollo de la Decisión número 1313/2013/UE del Parlamento Europeo y del Consejo, relativa a un Mecanismo de Protección Civil de la Unión, por la que se derogan las Decisiones 2004/277/CE, Euratom y 2007/606/Ce, Euratom.
- ❖ **Legislación de ámbito europeo sobre el 112:** Resolución del Parlamento Europeo, de 5 de julio de 2011, sobre el servicio universal y el número de urgencia 112.
- ❖ **Riesgo de Inundaciones:** Directiva 2007/60/CE del Parlamento Europeo y del Consejo de 23 de octubre de 2007 relativa a la evaluación y gestión de los riesgos de inundación.

1.4.1.2 NORMATIVA ESTATAL

General.

- ❖ Ley Orgánica 4/81, de 1 de junio, que regula los Estados de Excepción, Alarma y Sitio.
- ❖ Ley 7/1.985, de 2 de abril, Reguladora de las Bases de Régimen Local (B.O.E. 3/4/85).
- ❖ Ley Orgánica 2/86, de 13 de Marzo de 1986, sobre Fuerzas y Cuerpos de Seguridad del Estado.
- ❖ Ley 17/2015, de 9 de Julio, del Sistema Nacional de Protección Civil.

- ❖ Real Decreto 1378/1985, de 1 de Agosto, sobre medidas provisionales para la actuación en situaciones de emergencia en los casos de grave riesgo o catástrofe.
- ❖ Real Decreto 407/1992, de 24 de Abril, por el que se aprueba la Norma básica de protección civil.
- ❖ Real Decreto 1097/2011, de 22 de julio, por el que se aprueba el Protocolo de Intervención de la Unidad Militar de Emergencias.
- ❖ Ley Orgánica 4/2015, de 30 de Marzo, de protección de la seguridad ciudadana.
- ❖ Real Decreto 840/2015, de 21 de septiembre, por el que se aprueban medidas de control de los riesgos inherentes a los accidentes graves en los que intervengan sustancias peligrosas («B.O.E.» 20 Octubre), el 21 de octubre de 2015.
- ❖ Ley 39/2015, de 1 de octubre, del Procedimiento Administrativo Común de las Administraciones Públicas.
- ❖ Ley 45/2015, de 14 de octubre, de Voluntariado.
- ❖ Orden PCI/488/2019, de 26 de abril, por la que se publica la Estrategia Nacional de Protección Civil, aprobada por el Consejo de Seguridad Nacional.
- ❖ Resolución de 16 de diciembre de 2020, de la Subsecretaría, por la que se publica el Acuerdo de Consejo de Ministros de 15 de diciembre de 2020, por el que se aprueba el Plan Estatal General De Emergencias de Protección Civil.

Riesgo de Inundaciones.

- ❖ Resolución de 31 de enero de 1995, de la Secretaría de Estado de interior, por la que se dispone la publicación del Acuerdo del Consejo de Ministros por el que se aprueba la Directriz básica de planificación de protección civil ante el riesgo de inundaciones.
- ❖ Resolución de 2 de agosto de 2011, de la Subsecretaría, por la que se publica el Acuerdo del Consejo de Ministros de 29 de julio de 2011, por el que se aprueba el Plan estatal de protección civil ante el riesgo de inundaciones. Real Decreto 903/2010, de 9 de julio, de evaluación y gestión de riesgos de inundación.
- ❖ Real Decreto 903/2010, de 9 de julio, de evaluación y gestión de riesgos de inundación.
- ❖ Real Decreto 18/2016, de 15 de enero, por el que se aprueban los Planes de gestión del riesgo de inundación de las demarcaciones hidrográficas del Guadalquivir, Segura, Júcar y de la parte española de las demarcaciones hidrográficas del Miño-Sil, Duero, Tajo, Guadiana, Ebro, Ceuta y Melilla.

1.4.1.3 NORMATIVA AUTONÓMICA

General.

- ❖ Comisión de Protección Civil de la Comunidad Autónoma de Extremadura. Decreto 94/2009, 30 abril, por el que se regula la organización y funcionamiento de la Comisión de Protección Civil de la Comunidad Autónoma de Extremadura («D.O.E.» 7 mayo)
- ❖ Ley 10/2019, de 11 de abril, de protección civil y de gestión de emergencias de la Comunidad Autónoma de Extremadura. La Ley 10/2019, de 11 de abril, de protección civil y

de gestión de emergencias de la Comunidad Autónoma de Extremadura, tienen por objeto establecer el Sistema Regional de Protección Civil y de gestión de emergencias de la Comunidad Autónoma de Extremadura.

- ❖ Ley 7/2019, de 5 de abril, de espectáculos públicos y actividades recreativas de la Comunidad Autónoma de Extremadura.

Plan Territorial Autonómico: PLATERCAEX

- ❖ Decreto 91/1994, de 28 de junio, por el que se aprueba, con carácter de Plan Director, el Plan Territorial de Protección Civil de la Comunidad Autónoma de Extremadura.
- ❖ Decreto 187/2019, de 15 de octubre, por el que se actualiza el Plan Territorial de Protección Civil de la Comunidad Autónoma de Extremadura.

Planes especiales de Extremadura frente a riesgo de inundaciones:

- ❖ INUNCAEX: Decreto 188/2019, de 15 de octubre, por el que se actualiza el Plan Especial de Protección Civil de Riesgo de Inundaciones de la Comunidad Autónoma de Extremadura (INUNCAEX)

Teléfono Único Europeo 1.1.2.

- ❖ Decreto 137/1998, de 1 de diciembre, por el que se implanta en el ámbito territorial de la Comunidad Autónoma de Extremadura, el servicio público de atención de urgencias y emergencias a través del teléfono único europeo 112 (DOE núm. 140 de 5 de diciembre de 1998)
- ❖ Orden de 11 de enero de 2002, por la que se aprueba el Reglamento de Régimen Interior del Centro de Atención de Urgencias y Emergencias 112 de Extremadura.

Otras

- ❖ Ley 2/1999, de 29 de marzo, de Patrimonio Histórico y Cultural de Extremadura.
- ❖ Ley 3/2011, de 17 de febrero, de modificación parcial de la Ley 2/1999, de 29 de marzo, de Patrimonio Histórico y Cultural de Extremadura.
- ❖ Decreto 94/2009 por el que se regula la organización y funcionamiento de la comisión de Protección Civil de la Comunidad Autónoma de Extremadura.
- ❖ Ley 11/2014, de 9 de diciembre, de Accesibilidad Universal de Extremadura.
- ❖ Ley 7/2017, de 1 de agosto, de Coordinación de Policías Locales de Extremadura.
- ❖ Decreto 26/2019 del Registro de Agrupaciones de Voluntariado de Protección Civil y Emergencias de la Comunidad Autónoma de Extremadura.
- ❖ Ley 12/2019, de 11 de octubre, del voluntariado de Extremadura.

1.4.2 OBLIGACIONES Y RESPONSABILIDADES DE LOS DISTINTOS ORGANISMOS.

1.4.4.1 CONSEJO NACIONAL DE PROTECCIÓN CIVIL.

- ❖ Informar las normas técnicas que se dicten en el ámbito Nacional en materia de Protección Civil.
- ❖ Elaborar los criterios necesarios para establecer el Catálogo de Recursos Movilizables en caso de emergencia sean públicos o privados.
- ❖ Participar en la coordinación de las acciones de los órganos relacionados con la Protección Civil.
- ❖ Informar las disposiciones y normas reglamentarias que, por afectar a la seguridad de las personas o bienes tengan relación con la Protección Civil.
- ❖ Proponer la normalización de las técnicas y medios que pueden utilizarse para los fines de Protección Civil.

1.4.4.2 CONSEJERÍA COMPETENTE EN MATERIA DE PROTECCIÓN CIVIL Y EMERGENCIAS DE LA JUNTA DE EXTREMADURA

- ❖ Desarrollar y coordinar la política y los programas en materia de protección civil y gestión de emergencias conforme a las directrices emanadas del Consejo de Gobierno de la Junta de Extremadura.
- ❖ Elaborar e implantar el plan territorial de protección civil de la Comunidad Autónoma de Extremadura y los Planes Especiales de ámbito autonómico, así como ejercer las labores de dirección encomendadas en los mismos.
- ❖ Colaborar, a solicitud de la correspondiente entidad local, en la elaboración de los planes territoriales de ámbito local de la Comunidad Autónoma de Extremadura.
- ❖ Gestionar el Registro de Planes de Protección Civil de Extremadura.
- ❖ Gestionar la Red Extremeña de Alerta de Protección Civil.
- ❖ Elaborar los mapas de riesgos y elaborar el catálogo de recursos de emergencia y de actividades con riesgo de la Comunidad Autónoma de Extremadura.
- ❖ Elaborar el Plan de Inspección de la Protección Civil en Extremadura.
- ❖ Elaborar un informe anual de valoración del Sistema Regional de Protección Civil y remitirlo al Consejo de Gobierno de la Junta de Extremadura para su elevación a la Asamblea de Extremadura.
- ❖ Establecer y gestionar los cauces de cooperación en materia de protección civil con el resto de Administraciones públicas de Extremadura, con otras Comunidades Autónomas y con la Administración General del Estado para, en caso de necesidad, solicitar la concurrencia de sus recursos y, recíprocamente, facilitar la disposición de los de la Comunidad Autónoma.
- ❖ Coordinar las acciones multisectoriales para recuperar la normalidad tras una situación de emergencia o catástrofe producida en Extremadura.

- ❖ Requerir de las restantes Administraciones públicas, entidades públicas o privadas y ciudadanía la colaboración necesaria para el cumplimiento de las obligaciones establecidas en esta ley.
- ❖ Establecer los medios para fomentar actuaciones que contribuyan a la prevención de siniestros, a la atenuación de sus consecuencias y, en general, a la sensibilización de la ciudadanía de la importancia de la protección civil.
- ❖ Fomentar la vinculación voluntaria y desinteresada de la ciudadanía a las actividades de protección civil.
- ❖ Promover, organizar y mantener la formación del personal de los servicios relacionados con la protección civil, así como la formación de las alcaldías y concejales en este ámbito.
- ❖ Articular, dentro de las disponibilidades presupuestarias, ayudas económicas y/o subvenciones destinadas al cumplimiento de las actuaciones en materia de protección civil previstas en esta ley.
- ❖ Las demás funciones atribuidas por esta ley o por cualquier otra disposición legal o reglamentaria.

1.4.4.3 CONSEJO DE PROTECCIÓN CIVIL DE LA COMUNIDAD AUTÓNOMA DE EXTREMADURA

- ❖ La Comisión de Protección Civil de la Comunidad Autónoma de Extremadura, adscrita a la consejería competente en materia de protección civil y emergencias, es el órgano colegiado de carácter deliberante, consultivo, de homologación, coordinación y participación de las Administraciones Públicas en materia de protección civil.
- ❖ Su composición, en la que estarán representadas la Administración General del Estado, la Administración de la Comunidad Autónoma y las entidades locales de Extremadura, organización, funcionamiento y funciones serán las determinadas reglamentariamente. De conformidad con lo establecido en el artículo 29 de la Ley 8/2011, de 23 de marzo, de Igualdad entre mujeres y hombres y contra la violencia de género en Extremadura, se garantizará la representación equilibrada de mujeres y hombres en la composición de este órgano colegiado.
- ❖ En todo caso serán funciones de la Comisión de Protección Civil de Extremadura las siguientes:
 - a) Informar los proyectos de normas que se dicten en materia de protección civil en la Comunidad Autónoma de Extremadura.
 - b) Informar las normas técnicas que se dicten en su ámbito territorial en materia de protección civil, en particular el Plan Territorial de Protección Civil de la Comunidad Autónoma de Extremadura y los planes especiales de ámbito autonómico, así como verificar su funcionamiento tras la producción de una emergencia.
 - c) Informar los planes territoriales de ámbito local de Extremadura.

1.4.4.4 AYUNTAMIENTO: ALCALDE Y PODERES PÚBLICOS MUNICIPALES.

- ❖ Promoverán actividades que sensibilicen a la población acerca de sus responsabilidades públicas en materia de Protección Civil.
- ❖ La dirección de la operatividad recae sobre el Alcalde del Municipio cuyo Término haya sido afectado, asesorado por el responsable del servicio cuya especialidad este más directamente relacionada con el carácter de la emergencia.
- ❖ La dirección y coordinación recae sobre el Alcalde, siempre que la emergencia no rebase el término municipal y pueda hacerse frente con los recursos municipales o los recursos asignados en el Plan de Emergencia Municipal.
- ❖ Asegurar el mantenimiento de la eficacia del Plan de Emergencia Municipal.
- ❖ El Alcalde del Municipio podrá proceder a la requisita temporal de todo tipo de bienes, así como a la intervención y ocupación transitoria de los que sean necesarios; elevando propuesta a la Consejería competente. Podrá adoptar tales medidas, sin este requisito, cuando la emergencia impide y dificulta el trámite de propuesta.
- ❖ Quienes como consecuencia de estas actuaciones, sufran perjuicios en sus bienes tendrán derecho a ser indemnizados de acuerdo con lo dispuesto en las leyes.

1.4.4.5 FUERZAS Y CUERPOS DE SEGURIDAD DEL ESTADO.

- ❖ Auxiliar y proteger a las personas y asegurar la conservación y custodia de los bienes que se encuentren en situación de peligro por cualquier causa.
- ❖ Vigilar y proteger los edificios e instalaciones públicas que lo requieran.
- ❖ Mantener y restablecer en su caso el orden y la seguridad ciudadana.
- ❖ Colaborar con los Servicios de Protección Civil en los casos de grave riesgo o catástrofe, en los términos que se establezcan en la Legislación de Protección Civil.

1.4.4.6 FUERZAS ARMADAS.

- ❖ La colaboración de las Fuerzas Armadas en la prevención inmediata y en el control de las situaciones de emergencia será solicitada por el Ministro de Defensa.
- ❖ Si la Autoridad Local no tuviera posibilidad de comunicar con el Gobernador Civil, si este no la tuviera para comunicar con el Ministro del Interior, o si las circunstancias de los hechos no admitieran demora, dichas Autoridades podrán recabar directamente de las Autoridades Militares correspondientes, la colaboración de unidades militares, prevista o no con anterioridad. Tan pronto como sea posible, las Autoridades civiles y militares informarán a sus superiores jerárquicos de las decisiones adoptadas.
- ❖ La colaboración de las Fuerzas Armadas será requerida cuando la gravedad de la situación de emergencia lo exija. Las Unidades, que actuarán, en todo caso, encuadradas y dirigidas por sus Mandos naturales.

1.4.4.7 POLICÍA LOCAL.

- ❖ La prestación de auxilio, en los casos de catástrofe, participando, en la forma prevista en las leyes, en la ejecución de los Planes de Protección Civil.

- ❖ Vigilar los espacios públicos y colaborar con las Fuerzas y Cuerpos de Seguridad del Estado en la protección de las manifestaciones y el mantenimiento del orden en grandes concentraciones humanas, cuando sean requeridos para ella.

1.4.4.8 OTROS RECURSOS MOVILIZABLES (MEDIOS DE COMUNICACIÓN SOCIAL, SERVICIOS TÉCNICOS Y ENTIDADES COLABORADORAS).

- ❖ Los medios de comunicación social existentes en el Municipio vendrán obligados a colaborar con las autoridades Municipales respecto a la divulgación de informaciones dirigidas a la población del Municipio y relacionadas con dichas situaciones.
- ❖ Los Servicios técnicos tendrán como actuaciones básicas la aplicación de las técnicas correspondientes para la mejor operatividad de las acciones y para la rehabilitación inmediata de los servicios públicos esenciales.
- ❖ Las entidades colaboradoras o particulares realizarán las actividades previstas en las normas estatutarias respectivas y las correspondientes a la profesión de los particulares que se correspondan con las previsiones de los Planes.
- ❖ Cada Servicio, Unidad, Entidad o conjunto de medios para fines determinados de naturaleza pública o privada, será responsable de la ejecución de los cometidos que se le asignen, debiendo incorporarse a la acción en el tiempo y lugar que se determine en las correspondientes instrucciones. El personal será informado sobre las misiones y tareas que deberán asumir y, asimismo, será instruido sobre los procedimientos adecuados para la realización de las mismas. Serán susceptibles de asignación al PAM del Municipio los medios y recursos de la Administración General del Estado que puedan contribuir a las actividades de protección de personas, animales y bienes, y que permanentemente realicen sus funciones o se encuentren ubicados en el Término Municipal. Las funciones a desempeñar por los medios o recursos asignados deben corresponderse con la especialización funcional que tengan atribuidas. La asignación se efectuará a solicitud del Alcalde.

1.4.4.9 POBLACIÓN DEL MUNICIPIO.

- ❖ Todos los ciudadanos del municipio estarán sujetos a la obligación de colaborar, personal y materialmente en la Protección Civil, en caso de requerimiento del Alcalde.
- ❖ La obligación anterior se refiere al cumplimiento de las medidas de prevención y protección para las personas, animales y bienes, en la realización de prácticas y en la intervención operativa en las situaciones de emergencia que las circunstancias requieran.

2 CARACTERÍSTICAS GEOGRÁFICAS Y SOCIOLÓGICAS DEL TERRITORIO.

2.1 ÁMBITO GEOGRÁFICO Y ADMINISTRATIVO.

A continuación se detalla los datos de ámbito geográfico y administrativo del término municipal de Cáceres. En el Anexo N°5 “Cartografía” del presenta plan, se aporta cartografía respecto al Ámbito Geográfico y administrativo.

2.1.1 EXTENSIÓN Y LÍMITES.

EXTENSIÓN Y LÍMITES DE CÁCERES		
Superficie	<i>Término Municipal</i>	1.750,23 km ²
	<i>Núcleo urbano</i>	18,53 km ²
Densidad de Población		55,00 hab./km ²
Límites Geográficos del Término Municipal	Norte	<i>Arroyo de la Luz, Malpartida de Cáceres, Casar de Cáceres, Garrovillas de Alconétar, Santiago del campo y Trujillo</i>
	Este	<i>Santa Marta de Magasca, Trujillo, Plasenzuela, Botija, Torremocha, Torrequemada, Torreorgaz, Aldea del Cano y Casas de Don Antonio</i>
	Sur	<i>Límite de Provincia con Badajoz</i>
	Oeste	<i>Límite de Provincia con Badajoz, Herrerueta y Brozas</i>
	Interior	<i>Sierra de Fuentes y Aliseda</i>
Distancias a otras poblaciones cercanas	<i>Malpartida de Cáceres</i>	11,10 Km
	<i>Casar de Cáceres</i>	10,60 Km
	<i>Torreorgaz</i>	19,80 Km
	<i>Sierra de Fuentes</i>	14,30 Km
	<i>Aldea del cano</i>	24,60 Km
	<i>Puebla de Obando</i>	45,10 Km
Distancias a los principales núcleos de población de la provincia	<i>Plasencia</i>	80,60 Km
	<i>Navalmoral de la Mata</i>	116,00 Km
	<i>Coria</i>	68,00 Km
	<i>Trujillo</i>	46,00 Km
	<i>Valencia de Alcántara</i>	91,60 Km
Principales Vías de acceso	<i>Autovías A-66 y A-58, Carreteras nacionales N-630, N-521 y N-523; Carreteras Autonómicas EX -206, EX-390 EX -303, EX -325 y EX -207 y Carreteras provinciales CC-324 (CC-38 clave antigua), CC-340 (CC-26.1 y CC-26.2 clave antigua), CC-319 (CC-87 clave antigua), CC-318 (CC-140 clave antigua), CC-142 (CC-341 clave antigua), CC-331 (CC-99 clave antigua), CC-336 (CC-71 clave antigua), CC-321 (CC-100 clave antigua), CC-323 (CC-122 clave antigua), CC-317 (CC-62 clave antigua) y CC-320 y Carreteras locales a Rincón de Ballesteros y a Estación Arroyo Malpartida.</i>	

2.1.2 CARACTERÍSTICAS MUNICIPALES.

CARACTERÍSTICAS MUNICIPALES DE CÁCERES		
Municipio	Cáceres	
Posición Geográfica	<i>Altitud</i>	457 msnm
	<i>Latitud Norte</i>	39°28'23" N
	<i>Latitud oeste</i>	6°22'16" O
Provincia	Cáceres	
Comunidad Autónoma	Extremadura	
Mancomunidad	Sin Mancomunar	
Partido Judicial	Cáceres	
Área de Salud	Cáceres - Centro	
Número de Habitantes (INE 2020)	Mujeres	96.255
	Hombres	46.104
	Total	50.151

AYUNTAMIENTO DE CÁCERES		
LOCALIZACIÓN	Plaza Mayor, nº1. 10003 Cáceres.	
CONTACTO	Teléfono	927 255 800 / 927 625 313
	Fax:	927 210 066
	Correo electrónico:	informacion@ayto-caceres.es
ALCALDE	Luis Salaya Julián	

2.1.3 PEDANÍAS Y ENTIDADES LOCALES MENORES.

El término municipal de Cáceres consta de cuatro entidades, la ciudad de Cáceres, la entidad local menor de Valdesalor y las pedanías del Rincón de Ballesteros y la Estación Arroyo-Malpartida.

Nº Núcleos Población	4
Núcleos de Población	Cáceres
	Valdesalor
	Rincón de Ballesteros
	Estación Arroyo-Malpartida

2.1.3.1 VALDESALOR

2.1.2.1.1 Extensión y Límites.

EXTENSIÓN Y LÍMITES		
Superficie	Núcleo urbano	0,17 Km ²
Límites Geográficos del Núcleo urbano	Norte	Ciudad de Cáceres
	Este	Torreorgaz y Torrequemada
	Sur	Aldea del Cano
Distancias a otras poblaciones cercanas	Malpartida de Cáceres	18,20 Km
	Torreorgaz	15,7 Km
	Aldea del Cano	11,00 Km
Distancias a los principales núcleos de población de la provincia	Cáceres	13,4 Km
	Plasencia	95,10 Km
	Navalmoral de la Mata	140,00 Km
	Coria	82,40 Km
	Trujillo	58,10 Km
Principales Vías de acceso	Autovía A-66, Carretera nacional N-630, y Carretera provincial CC-341 (CC-142 clave antigua).	

2.1.2.1.2 Características Municipales.

CARACTERÍSTICAS MUNICIPALES		
Entidad	Valdesalor (Cáceres)	
Posición Geográfica	Altitud	370 msnm
	Latitud Norte	39°22'41" N
	Latitud oeste	6°20'52" O
Provincia	Cáceres	
Comunidad Autónoma	Extremadura	
Mancomunidad	Sin Mancomunar	
Partido Judicial	Cáceres	
Área de Salud	Cáceres - Centro	
Número de Habitantes (INE 2020)	Mujeres	285
	Hombres	276
	Total	561

AYUNTAMIENTO DE VALDESALOR		
LOCALIZACIÓN	Plaza de España, 1. 10164 Valdesalor	
CONTACTO	Teléfono	927 12 97 11
	Fax:	927 12 97 75
	Correo electrónico:	alcaldia@valdesalor.es
ALCALDE	Susana Bermejo Pavón	

2.1.4.2 RINCÓN DE BALLESTEROS

2.1.2.2.1 Extensión y Límites.

EXTENSIÓN Y LÍMITES		
Superficie	Núcleo urbano	0,07 Km ²
Límites Geográficos del Núcleo urbano	Este	Casas de Don Antonio
	Sur	Límite de provincia Badajoz
Distancias a otras poblaciones cercanas	Casas de don Antonio	11,60 Km
	Carmonita	11,00 Km
	Cordobilla de Lácara	11,00 Km
Distancias a los principales núcleos de población de la provincia	Cáceres	46,50 Km
	Plasencia	122,00 Km
	Navalmoral de la Mata	167,00 Km
	Coria	110,00 Km
	Trujillo	62,00 Km
Principales Vías de acceso	Carretera local a Rincón de Ballesteros	

2.1.2.2.2 Características Municipales.

CARACTERÍSTICAS MUNICIPALES		
Entidad	Rincón de Ballesteros (Cáceres)	
Posición Geográfica	Altitud	396 msnm
	Latitud Norte	39°11'46" N
	Latitud oeste	6°23'34" O
Provincia	Cáceres	
Comunidad Autónoma	Extremadura	
Mancomunidad	Sin Mancomunar	
Partido Judicial	Cáceres	
Área de Salud	Cáceres - Centro	
Número de Habitantes (INE 2020)	Mujeres	52
	Hombres	57
	Total	109

2.1.4.3 ESTACIÓN ARROYO-MALPARTIDA

2.1.2.3.1 Extensión y Límites.

EXTENSIÓN Y LÍMITES		
Superficie	Núcleo urbano	0,12 Km ²
Límites Geográficos del Núcleo urbano	Este	Malpartida de Cáceres
	Oeste	Arroyo de la Luz
Distancias a otras poblaciones cercanas	Malpartida de Cáceres	9,60 Km
	Arroyo de la Luz	7,40 Km
	Aliseda	19,30 Km
Distancias a los principales núcleos de población de la provincia	Cáceres	20,80 Km
	Plasencia	96,60 Km
	Navalmoral de la Mata	138,00 Km
	Coria	84,00 Km
	Trujillo	67,70 Km
Principales Vías de acceso	Carretera local a Estación Arroyo-Malpartida.	

2.1.2.3.2 Características Municipales.

CARACTERÍSTICAS MUNICIPALES		
Entidad	Estación Arroyo-Malpartida (Cáceres)	
Posición Geográfica	Altitud	352 msnm
	Latitud Norte	39°28'04"N
	Latitud oeste	6°32'03"W
Provincia	Cáceres	
Comunidad Autónoma	Extremadura	
Mancomunidad	Sin Mancomunar	
Partido Judicial	Cáceres	
Área de Salud	Cáceres - Centro	
Número de Habitantes (INE 2020)	Mujeres	25
	Hombres	36
	Total	61

2.2 CARACTERÍSTICAS GEOLÓGICAS.

Desde el punto de vista geológico, el municipio de Cáceres se encuentra en la Hoja de Cáceres 11-18, esta se localiza dentro de la zona Centro-ibérica (JULIVERT et al. (1972)) y más concretamente en la zona Lusitano-oriental - Alcúdice de LOTZE (1945).

Estructuralmente, la Hoja se enmarca dentro del macizo Hespérico, caracterizándose por ser una de las áreas con deformación menos intensa dentro de la cadena Hercínica de la Península.

Entre los autores que con sus trabajos recientes han establecido unas bases geológicas para la elaboración de este estudio se encuentran WEIBEL (1955), BOCHMAN (1956), SCHMIDT (1957), KELCH (1957), CAPOTE et al. (1971). CORRETGE y G. DE FIGUEROA (1971), CO-RRETGE (1971, 1976 y 1978) y MONTEIRO PENHA, H. (1973).

Se individualizan en esta Hoja cuatro unidades geológicas distintas como son los macizos aflorantes de rocas ígneas, los sedimentos del Pre-cámbrico, que morfológicamente constituyen una penillanura, los mate-riales paleozoicos que afloran únicamente en el sinclinal de Cáceres y, por último, los depósitos cuaternarios que discordantemente se apoyan sobre los materiales anteriores.

En las rocas ígneas se han diferenciado distintas facies graníticas en cada uno de los batolitos que afloran en el ámbito de esta Hoja; Torrequemada-Torreorgaz, Cabeza Araya, El Trasquillón, siendo éste una apófi-sis terminal de Cabeza Araya y las masas aflorantes en el interior del sin-clinal paleozoico.

Entre los materiales metamórficos se encuentran esquistos y grauva-cas del Precámbrico, sobre las que discordantemente se apoyan pizarras y cuarcitas ordovícidas, cuarcitas y ampelitas silúricas y pizarras, arenis-cas y cuarcitas silúrico-devónicas. La serie culmina con un conjunto vol-cánico sedimentario, una formación intermedia carbonatada y una supe-rior pizarrosa, todos ellos de edad Carbonífera.

Los materiales del complejo esquistograuváquico fueron afectados por pliegues asínticos o sárdicos y, posteriormente, la orogénica Hercínic-a originó las macroestructuras observables en la Hoja de dirección ge-neral N 130 E.

Dos accidentes fluviales, río Guadiloba y río Salar, atraviesan la Hoja. Entre ambos queda el sinclinal de Cáceres que da las mayores cotas topográficas, 670 m en Sierra de Fuentes, debido al fuerte resalte im-puesto por la cuarcita armoricana (012). Mientras, las cotas más bajas quedan en los extremos más occidentales de la Hoja, dentro de los cur-sos de los ríos Guadiloba (351 m) y Salor (335 m).

Los cursos de los ríos Guadiloba y Salor vienen impuestos por dos direcciones estructurales, marcadas en toda la Hoja, como son la N 130, dirección de la primera esquistosidad hercínica, y la N 20-40, dirección de fracturas tardihercínicas.

La mayor extensión de la Hoja se encuentra en cotas comprendidas entre 400 y 600 m, conformando un relieve de lomas suaves, reflejo de una morfología evolucionada que modela una penillanura sobre los depó-sitos del Precámbrico Superior.

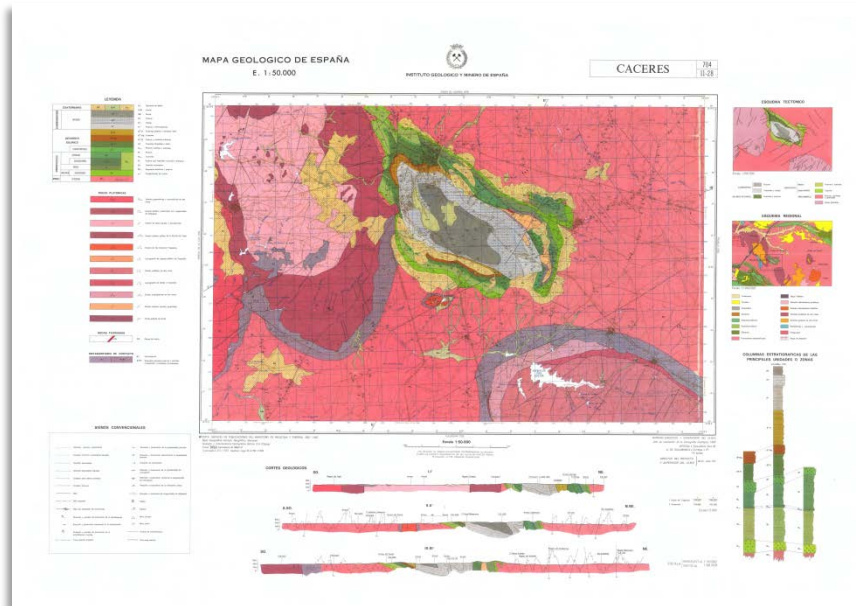
Como recursos geológicos de mayor interés económico, dentro del ámbito de la Hoja, destacan la minería de fosforita y de estaño, así como algunos yacimientos granulares y rocosos aflorantes en la Hoja y que son o han sido utilizados para diversos fines industriales.

Por último es de destacar en la Hoja el «Paraje de Los Barruecos», al sur de Malpartida de Cáceres, que merece especial atención por consti-tuir una reserva ecológica emplazada en un


paisaje típicamente berroqueño sobre los granitos biotíticos moscovíticos con megacristales de feldespato p^2 y b_m los granitos de grano grueso y leucogranitos z^2 y pequeñas zonas de «roof-pendants».

Mapa Geológico de España a escala 1:50.000.

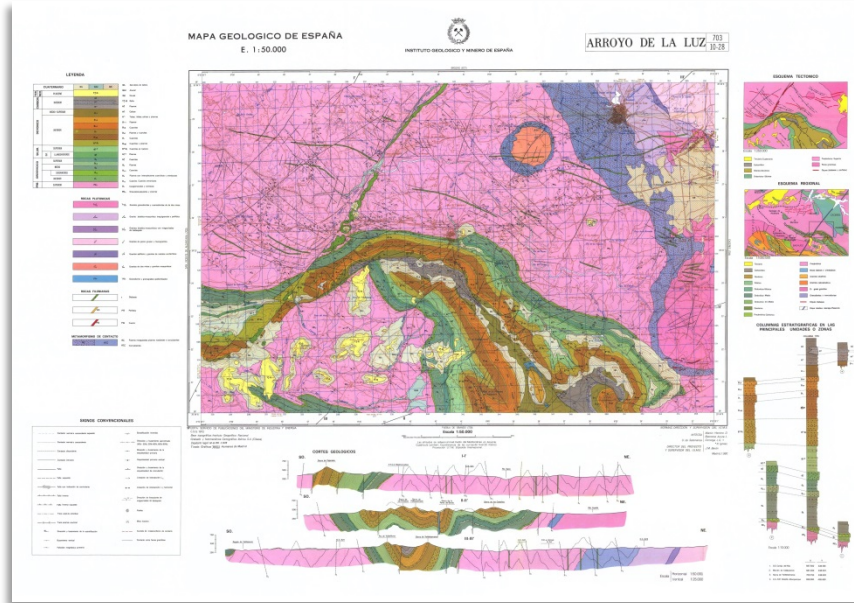
Hoja 704 Cáceres



Hoja 729 Alcuéscar



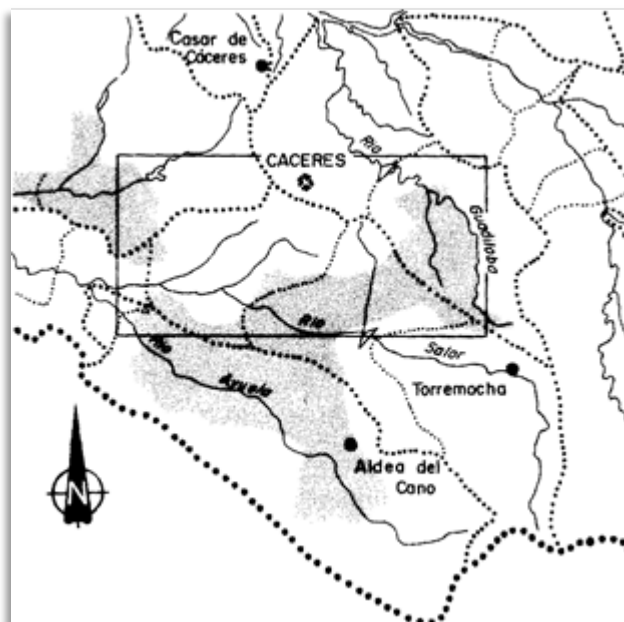
Hoja 703 Arroyo de la Luz



Fuente: Instituto Geológico y Minero de España

2.3 HIDROLOGÍA: RED HIDROGRÁFICA.

Dentro del marco de la Hoja de Cáceres (11-28) se distinguen tres subcuencas hidrológicas que se incluyen en la cuenca del Tajo. Son la subcuenca del Guadiloba, la subcuenca del río Casillas y la subcuenca del río Salor.



Fuente: Mapa geológico de España (Cáceres)

A partir de las características específicas de estas tres subcuencas, se pueden establecer las siguientes consideraciones hidrogeológicas de carácter general para esta zona.

Tanto las zonas graníticas como las rellenas por sedimentos precámbricos y paleozoicos se pueden considerar de baja permeabilidad y es a través de los planos de diaclasado y fracturación por donde se desarrolla un proceso de infiltración más favorablemente.

Climatológicamente, la zona se encuadra dentro del clima mediterráneo subtropical, según la clasificación agroclimática de Papadakis. Las temperaturas medias máximas alcanzan los 30°-36° en julio- agosto y en los períodos más fríos las temperaturas medias de las mínimas oscilan entre los 0° y 6° en diciembre y enero. La precipitación media anual se encuentra entre los 500 y 600 mm. La evapotranspiración potencial media anual varía entre 200 y 900 mm (según clasificación de Thornthwaite). El índice anual de humedad está entre 0,22 y 0,88.

Comparando valores medios mensuales de evapotranspiración y precipitación, se observa que esta última supera a aquélla durante los meses de octubre y marzo.

El régimen natural de caudales se encuentra poco alterado por no ser muy abundantes las derivaciones para riegos y abastecimientos.

El balance hídrico de la estación de Cáceres, para capacidades de retención de agua en el suelo comprendidas entre 50 y 150 mm, implica que la evapotranspiración real supone unos porcentajes de la precipitación total anual que varían entre el 70 y 90 por 100.

El excedente de agua resultante (escorrentía superficial e infiltración) es del 10 al 30 por 100 de la precipitación, aproximadamente, debiendo traducirse, en su mayor parte, en escorrentía superficial, ya que la infiltración será pequeña a tenor de las características hidrogeológicas de la región.

Las necesidades de agua de la ciudad de Cáceres suponen un 45 por 100 de la demanda urbana regional y se satisfacen con el embalse del Guadiloba. Por su parte las necesidades de riego de cultivos en la zona de Valdesalor están cubiertas por el embalse del Salor. El que las demandas para regadíos y abastecimientos urbanos sean cubiertas por aguas superficiales, casi en su totalidad, se debe a que las características hidrológicas de la región limitan la posibilidad de captación de aguas subterráneas.

2.3.1 RECURSOS HÍDRICOS SUPERFICIALES

Como se ha indicado anteriormente, desde el punto de vista de la hidrología superficial, cabe destacar que por el término municipal de Cáceres discurren multitud de ríos y otras corrientes fluviales pertenecientes a la Cuenca Hidrográfica del Tajo.

De todas ellas, las de mayor importancia por su envergadura son los dos afluentes del Tajo que surcan este territorio. Estos son el río Almonte, que confluye con el Tajo en el embalse de Alcántara, y el Salor, que recorre el municipio por su parte media.

Otras corrientes de interés son el río Tamuja, que hace las veces de límite municipal por el extremo meridional y oriental de Cáceres, el Ayuela y el Guadiloba. Además de estos ríos, este

territorio presenta multitud de cauces de carácter estacional, muchos de los cuales constituyen los ya mencionados riberos.

En lo que respecta a los embalses, destacar por su volumen de agua almacenada dos de ellos. Por un lado, el embalse de Guadiloba, principal fuente de abastecimiento de la ciudad y, por otro, el de Valdesalor, al este del término.

Se adjunta a este Plan, como **Anexo 8: Red Hidrográfica**, listado de la red hidrográfica principal del término municipal de Cáceres que conforma la hidrografía superficial de norte a sur y de oeste a este y listado de Embalses y lagunas.

2.3.2 RECURSOS HÍDRICOS SUBTERRÁNEOS

Ya dentro de la hidrología subterránea, mencionar que este término municipal no forma parte de ninguna unidad hidrogeológica (en la clasificación realizada por el Instituto Geológico y Minero de España), destacando la presencia del acuífero cárstico del Calerizo, uno de los mayores de Extremadura, con un contorno irregular de 14 km² de extensión superficial y más de 1 km de profundidad, situado en el Sinclinal de Cáceres, formación de calizas karstificadas y fracturadas. Este acuífero alberga unas reservas hídricas totales estimadas en 26 hm³ que proporciona un volumen de alrededor de 3 hm³/año (2,9 estimados teóricamente para los bombeos municipales de abastecimiento a población), con un caudal continuo del orden de 95 l/s. La recarga del acuífero se produce a expensas de una fracción del agua de lluvia, que se infiltra en el terreno por las discontinuidades.

Se adjunta a este Plan, como **Anexo 8: Red Hidrográfica**, listado de pozos y sondeos existentes en el término municipal.

2.3.3 TOMAS DE AGUA.

El municipio cuenta con diversas tomas de agua a lo largo de su entramado urbanístico. La accesibilidad de los equipos de extinción terrestre a las tomas de agua es factible en su gran mayoría, ya que la trama urbanística de la localidad permiten el paso para la intervención de los servicios de emergencia sin ningún inconveniente.

En el Anexo N°5 “Cartografía” del presente plan, se aporta cartografía respecto a este punto.

2.4 MEDIO AMBIENTE.

2.4.1 PATRIMONIO NATURAL.

Dentro del término municipal, podemos encontrar las siguientes zonas declaradas de especial interés medioambiental:

ZEPA Llanos de Cáceres y Sierra de Fuentes

Código	ES0000071
Tipo	A
Región Biogeográfica	Mediterránea
Clasificación ZEPA (año/mes)	2015-12
Superficie (ha)	69.665,50

ZEPA Sierra de San Pedro

Código	ES0000070
Tipo	A
Región Biogeográfica	Mediterránea
Clasificación ZEPA (año/mes)	2015-12
Superficie (ha)	11.5178,25

ZEPA Embalse de Horno-Tejero

Código	ES0000396
Tipo	A
Región Biogeográfica	Mediterránea
Clasificación ZEPA (año/mes)	2004-12
Superficie (ha)	329,65
Ocupación término municipal (ha)	52,38

ZEPA Embalse de Aldea del Cano

Código	ES0000416
Tipo	A
Región Biogeográfica	Mediterránea
Clasificación ZEPA (año/mes)	2004-12
Superficie (ha)	185,94
Ocupación término municipal (ha)	53,51

ZEC Río Almonte

Código	ES4320018
Tipo	B
Región Biogeográfica	Mediterránea
Propuesta LIC (año/mes)	1997/12
Confirmación LIC (año/mes)	2006/07
Designación ZEC (año/mes)	---
Superficie (ha)	9.409,48
Ocupación término municipal (ha)	53,51

ZEPA Riveros del Almonte

Código	ES0000356
Tipo	A
Región Biogeográfica	Mediterránea
Clasificación ZEPA (año/mes)	2003/06
Superficie (ha)	9.735.51
Ocupación término municipal (ha)	6,58

ZEPA Complejo Los Arenales

Código	ES0000410
Tipo	A
Región Biogeográfica	Mediterránea
Clasificación ZEPA (año/mes)	2004-12
Superficie (ha)	174,55
Ocupación término municipal (ha)	174,55

ZEC Río Salor

Código	ES4320030
Tipo	B
Región Biogeográfica	Mediterránea
Propuesta LIC (año/mes)	1997/12
Confirmación LIC (año/mes)	2006/07
Designación ZEC (año/mes)	---
Superficie (ha)	391,15
Ocupación término municipal (ha)	278,40

ZEPA-ZEC “Llanos de Alcántara y Brozas”

Código	ES0000369
Tipo	C
Región Biogeográfica	Mediterránea
Propuesta LIC (año/mes)	1997/12
Confirmación LIC (año/mes)	2006/09
Designación ZEC (año/mes)	---
Clasificación ZEPA (año/mes)	2003/06
Superficie (ha)	46.579,77
Ocupación término municipal (ha)	62,74

ZEPA Colonias de Cernícalo Primilla de Casa de la Enjarada

Código	ES0000428
Tipo	A
Región Biogeográfica	Mediterránea
Clasificación ZEPA (año/mes)	2004-12
Superficie (ha)	8,48
Ocupación término municipal (ha)	8,48

ZEPA Colonias de Cernícalo Primilla de Cáceres

Código	ES0000422
Tipo	A
Región Biogeográfica	Mediterránea
Clasificación ZEPA (año/mes)	2004-12
Superficie (ha)	17,5
Ocupación término municipal (ha)	17,5

2.4.4.1 ÁRBOLES SINGULARES.

No hay árboles singulares dentro del término municipal.

2.4.2 FLORA Y FAUNA.

La climatología general y las características de los sustratos y suelos son los factores ambientales que en mayor medida condicionan el tipo de vegetación susceptible de desarrollarse,

al igual que la geomorfología, la red hidrográfica, el sistema de acuíferos, los tipos de cultivos, los aprovechamientos ganaderos o la presencia de una determinada fauna en una región.

2.4.4.1 FLORA.

La vegetación de este territorio, como ocurre en la mayor parte de la Península, ha sufrido una importante transformación a lo largo de la historia, como consecuencia del aprovechamiento que el hombre ha realizado de los recursos naturales con fines agrícolas o ganaderos.

Por ello, la vegetación climática de este territorio dista de la que realmente se encuentra en el municipio cacereño. La vegetación original estaría compuesta por un encinar que, en las sierras del sur municipal, debido al aumento de la humedad, se sustituiría por alcornocales. Asimismo, la vegetación riparia estaría dominada por las fresnedas, si bien en la actualidad no se encuentra ningún reducto de esta vegetación.

Por su parte, la vegetación actual de este territorio está formada por las diferentes etapas de regresión de las formaciones anteriores.

En la degradación del encinar, en un primer paso es sustituido por un retamar de piorno blanco, que ocupa importantes extensiones sobre pizarras en zonas de relieve suave y alomado, desapareciendo en zonas de vaguadas y depresiones donde el suelo es más fresco y profundo. Cuando la degradación es mayor y se destruyen los horizontes más superficiales ricos en materia orgánica, pasan a dominar los jarales.

En lo que respecta a la degradación del alcornocal, se encuentra que en su primera etapa la especie dominante es el madroñal, que aparece en las zonas más abruptas de los canchales cuarcíticos en posición de umbría de la Sierra de San Pedro. La degradación de estos madroñales da lugar a brezales de talla media, si bien en numerosas laderas en umbría conviven. En la etapa más avanzada de la degradación del alcornocal aparece un brezal enano. Este nanobrezal se localiza en laderas serranas de umbría y altas o medias de solana, en suelos no encharcados, pistas y cortafuegos, laderas deforestadas e incendiadas, así como en las laderas aterrazadas destinadas a la repoblación de eucaliptos.

Cada una de estas series presentan diversas variantes en función de su localización, el tipo de sustrato y las especies acompañantes.

En términos generales, la serie del alcornocal se encuentra en mejor estado de conservación que la de la encina, como consecuencia del relieve abrupto donde se desarrolla (Sierra de San Pedro). Sin embargo, la explotación tradicional de los alcornoques para la obtención de corche, bellotas y madera ha supuesto la degradación parcial del estrato arbóreo, por lo que es más frecuente encontrar madroñales salpicados de alcornoques y quejigos, donde la actividad cinegética es importante. Por otra parte, en las zonas de relieve suave y llanuras se explota el alcornocal a modo de dehesa, de modo que se favorece el desarrollo del majadal, al igual que ocurre con la encina.

Por último, como etapa de sustitución de la serie edafófila aparece el tamujar acompañado de zarzas, majuelos, rosales silvestres y, a veces, algún fresno.

En el término municipal de Cáceres se encuentran diversas unidades florísticas o biotopos con unas características propias.

2.4.4.2 FAUNA.

Este territorio se caracteriza por una importante diversidad faunística derivada, no sólo de la gran variedad de biotopos existentes, sino también de la existencia de unas condiciones socioeconómicas que han constituido el hábitat adecuado para multitud de especies -la baja densidad de población, junto a la importancia de la actividad agrícola y ganadera ha hecho que la fauna se haya librado de importantes procesos de alteración del medio.

Dentro de la fauna invertebrada, gran desconocida por la escasez de estudios sobre la misma, se puede destacar la presencia, dentro de los artrópodos, de la clase arácnida e insecta. Asimismo, se ha de señalar que el territorio que ocupa la Zona de Especial Protección para las Aves Llanos de Cáceres y Sierra de Fuentes es una de las cinco áreas gregarígenas endémicas que la langosta mediterránea o marroquí (*Dociotaurus maroccanus*) presenta en la Península Ibérica.

Por su parte, la fauna vertebrada es de gran importancia en este territorio, no sólo por la diversidad existente, sino por la singularidad de alguna de sus especies. Dentro de los vertebrados, la fauna ornítica es de singular relevancia en el municipio cacereño. No en vano, Cáceres cuenta con varias Zonas de Especial Protección para las Aves (Llanos de Cáceres y Sierra de Fuentes, Sierra de San Pedro, Riveros del Almonte, Llanos de Alcántara y Brozas, Embalse de Horno-Tejero, Complejo Los Arenales, Embalse de Aldea del Cano, Colonias de Cernícalo Primilla de la Ciudad Monumental de Cáceres y Colonia de Cernícalo Primilla de Casa de la Enjarada) y todo su territorio ha sido declarado Zona de Importancia para las Aves (Important Bird Area-IBA).

La estacionalidad de la mayor parte de los ecosistemas acuáticos, por los que sólo fluye agua en la época de precipitaciones, hace que la fauna ictícola en este entorno no sea especialmente relevante. No obstante, en las corrientes de mayor entidad tienen especial significancia las especies introducidas, como la gambusia o el pez sol, que están generando un retroceso de especies autóctonas.

Por su parte, los anfibios padecen las mismas dificultades por la estacionalidad de sus hábitats, regatos y charcas, que desaparecen en gran medida durante el estío. Dentro de los urodelos destacan especies como el Gallipato (*Pleurodeles walt*) o el Tritón Jaspeado (*Triturus marmoratus*). Como anuros más destacados se encuentran la Rana Verde Común (*Rana perezi*), la Ranita de San Antón (*Hyla arborea*), la Ranita Meridional (*Hyla meridionalis*), el Sapo Común (*Bufo bufo*), el Sapillo Moteado (*Pelodytes punctatus*), el Sapillo Pintojo (*Discoglossus galganoi*), etc.

En cuanto a los reptiles, incluso más abundantes que los anfibios, se puede destacar la presencia de dos galápagos: el europeo (*Emys orbicularis*) y el leproso (*Mauremys leprosa*), así como de eslizones, del Lagarto Ocelado (*Lacerta lepida*), de múltiples especies de lagartijas, y de culebras -destacando la bastarda, de herradura, viperina y de escalera.

La ya mencionada importancia de la fauna ornítica de este territorio se pone de manifiesto fundamentalmente con las aves esteparias y las rapaces, de gran valor, destacando la Avutarda (*Otis tarda*), entre las primeras, y el Águila Imperial (*Aquila adalberti*), Buitre Negro (*Aegypius monachus*), Halcón Peregrino (*Falco peregrinus*), entre otros, dentro de las segundas. Asimismo, es de destacar las colonias de Cernícalo Primilla (*Falco naumanii*) existentes en este territorio municipal y que han llevado a la declaración como Zonas de Especial Protección para las Aves de las Colonias de Cernícalo Primilla de la Ciudad Monumental de Cáceres y Colonia de Cernícalo Primilla de Casa de la Enjarada, a las que se ha hecho mención con anterioridad.

Por último, señalar que la mayor riqueza en mamíferos se encuentra en la Sierra de San Pedro, donde se pueden encontrar dos de las especies de mayor relevancia a nivel nacional e internacional, como es el caso del Lince Ibérico (*Lynx pardina*) -endemismo ibérico en peligro de extinción- y del Lobo Ibérico (*Canis lupus signatus*) -subespecie endémica de la Península Ibérica. A estas dos especies hay que unir otras importantes de carnívoros como el Gato Montés (*Felis sylvestris*), el Zorro (*Vulpes vulpes*) o la Nutria (*Lutra lutra*). Asimismo, se ha de destacar el grupo de quirópteros, que cuenta en este territorio con una amplia representación.

2.4.3 CONTAMINACIÓN.

Respecto a la calidad del aire, la comunidad de Extremadura cuenta con la *Red Extremeña de Protección e Investigación de la calidad de Aire (REPLICA)*, la cual cuenta con una red para la vigilancia e investigación de la calidad del aire en el entorno regional, diseñada y gestionada por la Junta de Extremadura. La provincia de Cáceres, cuenta con tres unidades de campo fijas, para la monitorización continua de la calidad del aire. Dos están ubicadas en entornos urbanos (Cáceres y Plasencia) y una en entorno rural (Parque Nacional de Monfragüe). Los resultados obtenidos en el último año en la unidad ubicada en el término municipal de Cáceres, dan unos valores respecto a la calidad del aire de "Razonablemente Buena".

Por otro lado, según el índice de contaminación establecido por la Organización Mundial de la Salud (OMS), la ciudad de Cáceres mantiene una calidad de aire óptima.

La contaminación en las ciudades y entornos, puede incrementarse por muchos factores, sin embargo hay dos concretos que afectan de forma notoria, por un lado están las emisiones que los vehículos de combustión generan de forma constante mientras están encendidos y por otro lado, también generan emisiones contaminantes las fábricas que utilizan compuestos químicos en sus procesos de trabajo.

Respecto a la contaminación debido al tráfico en el término municipal de Cáceres, se ve incrementada en el núcleo urbano de Cáceres y en las inmediaciones de las principales vías que

lo atraviesa y dan acceso a la ciudad, las Autovías A-66 y A-58, las Carreteras nacionales N-630, N-521 y N-523 y la Carretera Autonómica EX -206. El trazado de las mismas se detalla en el Anexo N°5 "Cartografía".

Respecto a las emisiones contaminantes de industrias, según la PRTR España, el Registro Estatal de Emisiones y Fuentes Contaminantes, en el municipio de Cáceres existen varias instalaciones registradas:

Código PRTR	NOMBRE DEL COMPLEJO
9670	INTERLUN, S.L.
7798	ECOPARQUE DE R.S.U. DE CÁCERES
7384	EDAR DEL MARCO (AYTO. CÁCERES)
522	CENTRO DE TRATAMIENTO DE R.S.U. DE CÁCERES, CONYSER

En los siguientes enlaces se pueden consultar los datos de emisiones y residuos registrados de estas instalaciones:

- INTERLUN S.L.: https://prtr-es.es/informes/fichacomplejo.aspx?Id_Complejo=8904.
- ECOPARQUE DE R.S.U. DE CÁCERES:
https://prtr-es.es/informes/fichacomplejo.aspx?Id_Complejo=6813
- EDAR DEL MARCO (AYTO. CÁCERES):
https://prtr-es.es/informes/fichacomplejo.aspx?Id_Complejo=6371
- CENTRO DE TRATAMIENTO DE R.S.U. DE CÁCERES:
https://prtr-es.es/informes/fichacomplejo.aspx?Id_Complejo=430

Además, en la provincia de Cáceres, se encuentra la instalación de la central nuclear de Almaraz, por ello existe la Red de Alerta Radiológica Ambiental de Extremadura (RARE), cuya función es alertar en caso de incidencias radiológicas en el medio que puedan derivar en emergencias y optimizar los tiempos de respuesta frente a las mismas, está gestionada por la Dirección General de Medio Ambiente de la Consejería de Agricultura, Desarrollo Rural, Medio Ambiente y Energía del Gobierno de Extremadura.

La red dispone de once estaciones de muestreo en continuo en aire y dos en aguas en la cuenca del Río Tajo, que proporcionan información cada 90 segundos de los niveles de tasa de dosis radiactiva que reciben tanto la población como el medio ambiente. Esta Red tiene capacidades de espectrometría y dosimetría, así como medición de parámetros meteorológicos. La capacidad espectrométrica, significa que disponen de equipamiento radiométrico capaz de identificar el isótopo radiactivo causante de la alteración radiológica, permitiendo adoptar en caso de que fuera necesario las medidas de radioprotección más eficaces en el menor tiempo posible.

Una de estas estaciones se encuentra en el término municipal de Cáceres, cuenta con un Monitor de tasa de dosis gamma, Monitor de concentración radiactiva en aerosoles y un Monitor de I-131.

2.5 CLIMATOLOGÍA.

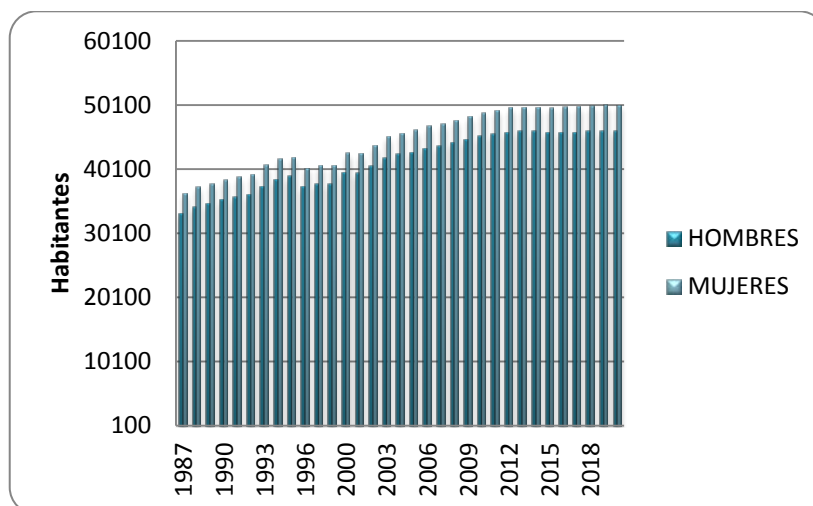
DATOS CLIMÁTICOS														
Características climatológicas	El clima en Cáceres es cálido y templado. Los inviernos son más lluviosos que los veranos en Cáceres. En Cáceres, la temperatura media anual es de 16.4 °C. En un año, la precipitación es 554 mm.													
Tipo de clima	Clima mediterráneo típico. (Tipo Csa Clasificación climática de Köppen)													
Temperaturas máximas y mínimas	Mes	Ene.	Feb.	Mar.	Abr.	May.	Jun.	Jul.	Ago.	Sep.	Oct.	Nov.	Dic.	Anual
	Temp. Máxima med. (°C)	12.0	14.0	17.7	19.3	23.7	29.9	33.7	33.2	28.8	22.0	15.9	12.5	21.9
	Temp. media (°C)	7.8	9.3	12.2	13.8	17.6	22.9	26.2	26.0	22.4	17.0	11.7	8.7	16.3
	Temp. Mínima med. (°C)	3.7	4.7	6.7	8.3	11.5	16.0	18.8	18.7	16.0	11.9	7.5	4.9	10.7
Datos de precipitaciones	Mes	Ene.	Feb.	Mar.	Abr.	May.	Jun.	Jul.	Ago.	Sep.	Oct.	Nov.	Dic.	Anual
	Precipitación (mm)	53.7	48.2	36.0	51.8	49.9	19.8	6.2	7.0	29.9	77.0	89.0	77.4	550.6
	Días de precipitaciones	6.7	6.5	5.0	7.2	6.5	2.6	0.7	1.0	3.5	7.5	8.1	8.4	64.2
	Humedad relativa (%)	79	73	63	60	55	44	37	39	49	65	76	80	60
Estaciones Meteorológicas	Observatorio Meteorológico de Cáceres. (3469A) Latitud: 39° 28' 17" N - Longitud: 6° 20' 20" O - Altitud 394 m													

Fuente: Datos AEMET. Tabla de elaboración propia

2.6 DEMOGRAFÍA.

2.6.1 EVOLUCIÓN DE LA POBLACIÓN.

A continuación se presenta el gráfico de la evolución de la población, junto con la tabla de datos correspondientes:



Fuente: Datos INE. Gráfico de elaboración propia

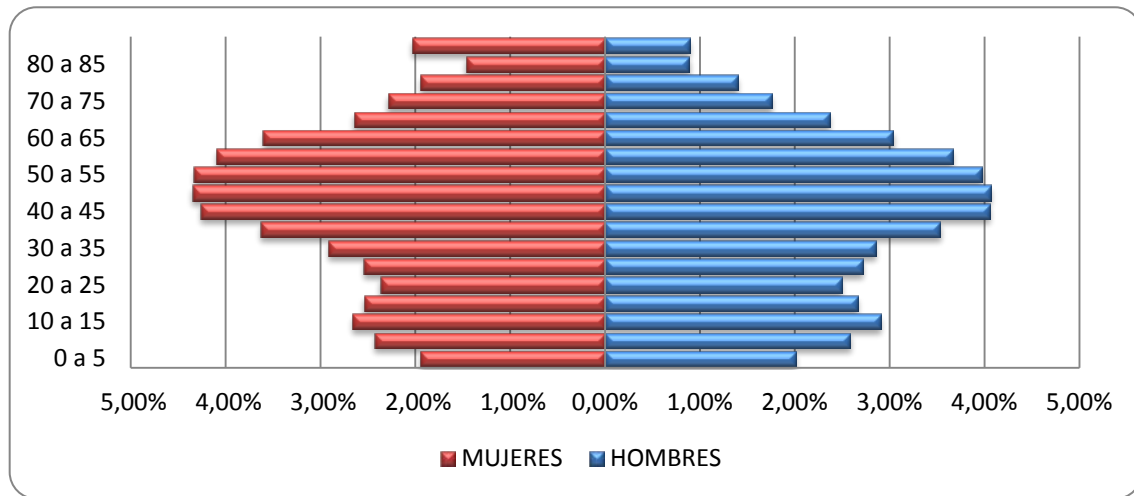
EVOLUCIÓN DE LA POBLACIÓN		
AÑO	MUJERES	HOMBRES
2020	50.151	46.104
2019	50.059	46.067
2018	50.017	46.051
2017	49.934	45.983
2016	49.835	45.979
2015	49.670	45.947
2014	49.796	46.059
2013	49.808	46.117
2012	49.742	45.926
2011	49.361	45.665
2010	48.893	45.286
2009	48.342	44.789
2008	47.790	44.397
2007	47.102	43.700
2006	46.835	43.383
2005	46.228	42.801
2004	45.812	42.433
2003	45.218	41.870
2002	43.803	40.636
2001	42.556	39.478
2000	42.640	39.595
1999	40.748	37.865
1998	40.748	37.865
1996	40.333	37.433
1995	41.988	39.049
1994	41.664	38.571
1993	40.710	37.551
1992	39.348	36.164
1991	38.878	35.711
1990	38.494	35.421
1989	37.879	34.801
1988	37.316	34.282

2.6.2 PIRÁMIDE DE POBLACIÓN.

A continuación se presenta la pirámide de población actual del municipio de Cáceres:

PIRÁMIDE DE POBLACIÓN			
RANGO EDAD	TOTAL	MUJERES	HOMBRES
0 a 5	3.812	1.879	1.933
5 a 10	4.829	2.338	2.491
10 a 15	5.372	2.569	2.803
15 a 20	5.016	2.451	2.565
20 a 25	4.685	2.278	2.407
25 a 30	5.068	2.448	2.620
30 a 35	5.559	2.813	2.746
35 a 40	6.899	3.496	3.403

PIRÁMIDE DE POBLACIÓN			
RANGO EDAD	TOTAL	MUJERES	HOMBRES
40 a 45	8.003	4.097	3.906
45 a 50	8.103	4.187	3.916
50 a 55	7.992	4.171	3.821
55 a 60	7.474	3.947	3.527
60 a 65	6.396	3.469	2.927
65 a 70	4.833	2.553	2.280
70 a 75	3.897	2.207	1.690
75 a 80	3.227	1.878	1.349
80 a 85	2.272	1.415	857
85 -	2.818	1.955	863

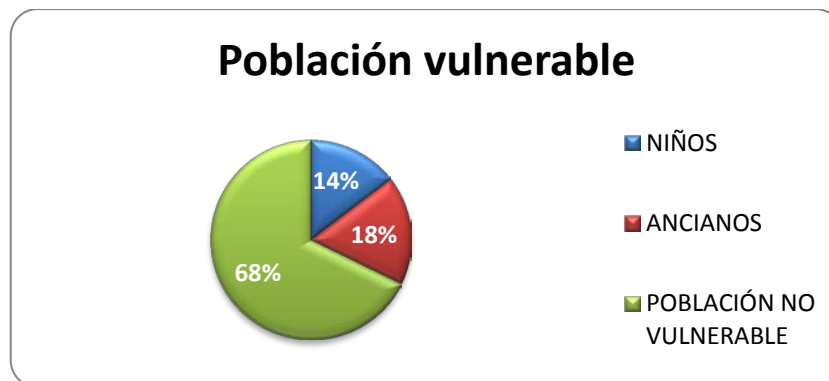


Fuente: Datos INE. Gráfico de elaboración propia

Para la elaboración de la pirámide de población se ha utilizado el último censo publicado por el INE con datos del año 2021.

2.6.4.1 POBLACIÓN VULNERABLE.

En el siguiente gráfico puede apreciarse que la población vulnerable, compuesta por ancianos y niños, representa a gran parte de la población (32,27 %) con un total de 31.060 personas.



Fuente: Datos INE. Gráfico de elaboración propia

2.6.3 POBLACIÓN ESTACIONAL.

Cabe destacar que en los meses de verano la población del municipio aumenta con respecto a la estudiada, y en los días festivos la población del municipio puede aumentar del orden de 15.000 personas aproximadamente.

En referencia a los días festivos del municipio, adjuntamos la siguiente tabla:

FIESTAS DEL MUNICIPIO			
FIESTA	LOCALIZACIÓN*	ASISTENCIA ESTIMADA	FECHA
Romería de los Santos Mártires San Fabián y San Sebastián	Paseo Alto	2.500	20 de enero
Las Candelas y San Blas	Ermita Virgen de las Candelas.	3.000	Del 1 al 3 de febrero
Semana Santa Cacereña (Interés Internacional)	Diversos itinerarios de la Ciudad	20.000	Semana Santa
San Jorge	Desfile hasta la Plaza Mayor	15.000	23 de abril
Romería de la Virgen de la Montaña	Del Santuario Virgen de la Montaña a la Concatedral de Santa María.	7.500	Once días antes del primer Domingo de Mayo
Fiesta de Nuestra S ^a . de la Montaña	Santuario Virgen de la Montaña	7.500	Primer Domingo de Mayo
Romería de Sta. Lucía	Ermita Santa Lucía	5.000	segundo domingo de mayo
Feria de mayo (San Fernando)	Recinto ferial	28.000	entre el 28 y el 30 de mayo

(*) Principales ubicaciones del desarrollo de las fiestas.

A continuación se detallan otros eventos (espectáculos públicos y actividades recreativas), desarrollados en instalaciones portátiles y espacios abiertos del municipio de Cáceres, de manera anual. Solo citaremos los de más importantes en afluencia de público y periodicidad anual:

EVENTOS DESARROLLADOS EN EL MUNICIPIO			
EVENTO	LOCALIZACIÓN*	ASISTENCIA ESTIMADA	FECHA
WOMAD Cáceres	Conciertos en la Plaza Mayor y ciudad monumental	150.000	Segundo fin de semana de mayo
Festival de Teatro Clásico	Plaza de San Jorge, Plaza de Las Veletas y el Gran Teatro	14.000	Noches del mes de junio
Mercado Medieval de las Tres Culturas	Ciudad Monumental de Cáceres	7.500	Fin de semana de noviembre
Festival Internacional de Blues	Plaza de Santa María y el Corral de las Cigüeñas	2.500	Otoño
Cáceres Irish Fleadh	Plaza de Santa María y en el Gran Teatro	3.000	Otoño

(*) Principales ubicaciones del desarrollo de las fiestas.

2.7 SERVICIOS.

En este apartado se analizan una serie de servicios básicos del municipio.

2.7.1 SEGURIDAD.

GUARDIA CIVIL CÁCERES	
Avda. de la Universidad, s/n CP. 10004 Cáceres - 062	
COMANDANCIA DE CÁCERES	Telf.: 927 628 150
COMPAÑIA DE CACERES	Telf.: 927 245 316
PUESTO DE CACERES	Telf.: 927 245 228
C.O.S. (Centro Operativo de Servicio)	Telf.: 927 181 967
SUBSECTOR TRÁFICO DE CÁCERES	Telf.: 927 182 214
DESTACAMENTO TRÁFICO DE CÁCERES	Telf.: 927 182 214

POLICIA NACIONAL CÁCERES	
COMISARÍA PROVINCIAL DE CÁCERES (O.D.A.C.)	
Avda. Pierre de Coubertain n.º 13 - CP: 10005 - Cáceres	
Telf.: 927 626 510	
Fax: 927227508	
COMISARÍA PROVINCIAL DE CÁCERES (U.F.A.M.)	
Avda. Pierre de Coubertain n.º 13 - CP: 10005 - Cáceres	
Telf.: 927 626 520	
OFICINA DE EXTRANJERÍA EN CÁCERES	
C/ Catedrático Antonio Silva 7. CP 10071 Cáceres	
Telf.: 927 749 083 / 927 749 151	

POLICIA LOCAL DE CÁCERES	
JEFATURA POLICÍA LOCAL DE CÁCERES	
Avda. Ferrocarril s/n. CP 10005 Cáceres	
Telf.: 092 / 927 629 055 / 56	
Fax: 927 240 141	
Responsable:	

2.7.2 SANIDAD.

El municipio de Cáceres pertenece al área de salud de Cáceres. A continuación se detalla la composición de la estructura sanitaria:

CENTRO DE SALUD DE ALDEA MORET

C/ Jesús Nazareno s/n. C.P. 10195 Cáceres

Telf. Urgen: 927 292 164 Telf. Citas: 927 235 141 - 901 100 737

Punto de Atención Urgente Extrahospitalaria: de 15h a 22h de lunes a jueves, resto de horarios y días, la atención continuada se presta desde el punto de atención continuada situado en el Hospital Ntra. Sra. de la Montaña.

Zona de Salud: barriadas de Aldea Moret, La Abundancia, La Paloma, Sierra de San Pedro, El Junquillo, Ceres Golf y La Cañada y la localidad de Valdesalor

CENTRO DE SALUD DE MANUEL ENCINAS (CÁCERES - ZONA NORTE)

Avenida Rodríguez de Ledesma, s/n. C.P. 10001 Cáceres

Telf. Urgen: 927 221 543 Telf. Citas: 927 249 850 - 901 100 737

Punto de Atención Urgente Extrahospitalaria: de 15h a 22h de lunes a jueves, resto de horarios y días, la atención continuada se presta desde el punto de atención continuada situado en el Hospital Ntra. Sra. de la Montaña.

Zona de Salud: Cabezarrubia, Las acacias, Los Castellanos, El Vivero, R-66 A, R-66 B, El junquillo, Argentina, Perú, La Madrila, La Sierrilla, Macondo y parte derecha de avenida de Alemania.

CENTRO DE SALUD JUAN MANUEL GUTIERREZ HISADO (CÁCERES-MEJOSTILLA)

C/ Pedro Romero de Mendoza 2. C.P. 10004 Cáceres

Centralita: 927 622 051 Telf. Citas: 927 622 052 - 901 100 737

Punto de Atención Urgente Extrahospitalaria: la atención continuada se presta desde el punto de atención continuada situado en el Hospital Ntra. Sra. de la Montaña. Abierto de lunes a viernes de 15h a 8h y de 8h a 8h los sábados, domingos y festivos.

Zona de Salud: Pinilla, Cáceres el viejo, Campus universitario, Las candelas, Mejostilla, Montesol 1, Montesol 2, Polígono Nueva Ciudad, Vegas del Mocho, Polígono industrial la Mejostilla, Residencial Gredos, Residencial La Ronda, Residencial San Jorge

CENTRO DE SALUD SAN ANTONIO (CÁCERES - NUEVO CÁCERES)

C/ Juan Solano Pedrero 1. C.P. 10005 Cáceres

Telf. Citas: 927 622 049 - 901 100 737

Punto de Atención Urgente Extrahospitalaria: la atención continuada se presta desde el punto de atención continuada situado en el Hospital Ntra. Sra. de la Montaña. Abierto de lunes a viernes de 15h a 8h y de 8h a 8h los sábados, domingos y festivos.

Zona de Salud: Casa Plata, Charca Musia, Espíritu Santo, Las 300, Llopis Ivorra, Maltravieso, Rivera del Marco, San Antonio, Nuevo Cáceres, Vistahermosa.

CENTRO DE SALUD DE PLAZA DE ARGEL (CÁCERES-PLAZA DE ARGEL)

Plaza de Argel s/n. C.P. 10004 Cáceres

Telf. Citas: 927 242 325 - 901 100 737

Punto de Atención Urgente Extrahospitalaria: la atención continuada se presta desde el punto de atención continuada situado en el Hospital Ntra. Sra. de la Montaña. Abierto de lunes a viernes de 15h a 8h y de 8h a 8h los sábados, domingos y festivos.

Zona de Salud: Aguas Vivas, Plaza de Argel, San Blas, Huertas, Infanta Isabel, La Zambomba, Rivera del Marco, San Marquino y una parte de Casas Barata, Avd. Hernán Cortés, San Justo y Ciudad Monumental.

CENTRO DE SALUD ZONA CENTRO

Avenida Hernán Cortés 1. C.P. 10001 Cáceres

Telf. Citas: 927 217 300 - 901 100 737

Punto de Atención Urgente Extrahospitalaria: la atención continuada se presta desde el punto de atención continuada situado en el Hospital Ntra. Sra. de la Montaña. Abierto de lunes a viernes de 15h a 8h y de 8h a 8h los sábados, domingos y festivos.

Zona de Salud: Cánovas, Antonio Hurtado, Virgen de la Montaña y parte de Hernán Cortés, Casas Baratas, Ciudad Monumental y San Francisco.

CENTRO DE SALUD SAN JORGE (CÁCERES - ZONA SUR)

C/ Atahualpa 3. C.P. 10001 Cáceres

Telf. Urgen: 927 215 562 Telf. Citas: 927 215 636 - 901 100 737

Punto de Atención Urgente Extrahospitalaria: de 15h a 22h de lunes a jueves, resto de horarios y días, la atención continuada se presta desde el punto de atención continuada situado en el Hospital Ntra. Sra. de la Montaña.

Zona de Salud: Parque del Rodeo, Los Frates, Moctezuma, Avd. de Cervantes y una parte de San Francisco.

CONSULTORIO DE VALDESALOR

C/ Hernán Cortés 1. C.P. CP. 10164 Valdesalor

Telf. 927 185 521

Servicios Relacionados: Equipo de Atención Primaria de Cáceres-Aldea Moret

CONSULTORIO DE RINCÓN DE BALLESTEROS

C/ Paseo de la Virgen, s/n. CP. 10199 Rincón de Ballesteros

Telf. 927 189 009

Servicios Relacionados: Equipo de Atención Primaria de Alcuéscar

HOSPITAL SAN PEDRO DE ALCÁNTARA

C/ Pablo Naranjo s/n. CP 10003 Cáceres

Centralita: 927 256 200

Urgencias Hospitalarias 24 horas

HOSPITAL UNIVERSITARIO DE CÁCERES

Avda. de la Universidad 75. CP 10004 Cáceres

Centralita: 927 256 200

Urgencias Hospitalarias 24 horas

HOSPITAL NUESTRA SEÑORA DE LA MONTAÑA

Avda. de España, 2. 10004 Cáceres

Tel: 927 25 68 00. Fax: 927 25 68 16

UNIDADES DE URGENCIAS Y EMERGENCIAS SANITARIAS 112

Cáceres: Hospital San Pedro de Alcántara

Avda. Pablo Naranjo, s/n. C.P. 10003 Cáceres

Tel: 927 22 04 43. Fax: 927 21 04 71

Helicóptero de Malpartida de Cáceres

Polígono de las Arenas, s/n. C.P. 10910 Malpartida de Cáceres

Tel.: 927 27 63 83. Fax: 927 27 63 88

HOSPITAL QUIRÓNSALUD CÁCERES

Avda. de la Universidad, 5. CP 10004 Cáceres

Telf. 927 181 360 - Fax: 927 18 13 62

Urgencias Hospitalarias 24 horas

CLÍNICA SAN FRANCISCO

Ronda de San Francisco, 1 CP. 10002 Cáceres

Telf. 927 012 200

Urgencias Hospitalarias 24 horas

CENTRO DE DIÁLISIS CÁCERES

Ronda de San Francisco, s/n CP. 10002 Cáceres

Telf. 927 214 242 - Fax: 927 249 771

Servicio sanitario de diálisis y asistencia ambulatoria adicional

FARMACIAS:



FARMACIA JUAN FRANCISCO GARCIA DE CASASOLA GARCIA

Avda. Antonio Hurtado, 22

Tel.: 927 221 135

Horario: Todos los días, 9:30-22:00

FARMACIA MARIA JOSE DIAZ MARTIN

Avda. Antonio Hurtado, 7

Tel.: 927 222 771

Horario: Lunes a Viernes Mañanas 9:30-14:00 Tardes invierno: 17:00-20:00
Tardes verano: 17:30-20:30* Sábados: 10:00-14:00

FARMACIA JOSE JAVIER MOGOLLON CARRASCO

Avda. de Alemania, 8

Tel.: 927 220 387

Horario: Lunes a Viernes Mañanas 9:30-14:00 Tardes invierno: 17:00-20:00
Tardes verano: 17:30-20:30* Sábados: 10:00-14:00

FARMACIA MARIA LUISA PICADO DOMINGUEZ

Avda. de Alemania, 29

Tel.: 927 237 327

Horario: Todos los días, 9:30-22:00

FARMACIA JULIA CAMPOS ACEDO

Avda. de Cervantes, 8

Tel.: 927 220 667

Horario: Lunes a Viernes Mañanas 9:30-14:00 Tardes invierno: 17:00-20:00
Tardes verano: 17:30-20:30* Sábados: 10:00-14:00

FARMACIA ANGEL GARCIA-CASILLAS MORENO DE ACEVEDO

Avda. de España, 21

Tel.: 927 223 171

Horario: Todos los días, 9:30-22:00

FARMACIA MAGDALENA BONILLA ARJONA

Avda. de La Constitución, 30

Tel.: 927 233 032

Horario: Lunes a Viernes Mañanas 9:30-14:00 Tardes invierno: 17:00-20:00
Tardes verano: 17:30-20:30* Sábados: 10:00-14:00

FARMACIA OBDULIA ANDRADE IGLESIAS

Avda. Héroes de Baler, 9

Tel.: 927 233 032

Horario: Lunes a Viernes Mañanas 9:30-14:00 Tardes invierno: 17:00-20:00
Tardes verano: 17:30-20:30* Sábados: 10:00-14:00



FARMACIA MARIA PILAR HERNANDEZ RINCON

Avda. Isabel de Moctezuma, 1

Tel.: 927 216 540

Horario: Todos los días, 24 horas

FARMACIA JOSE GALLEGO CABOBLANCO Y JOSE GALLEGO RODRIGUEZ

Avda. Juan Solano Pedrero, 13

Tel.: 927 232 876

Horario: Lunes a Viernes Mañanas 9:30-14:00 Tardes invierno: 17:00-20:00
Tardes verano: 17:30-20:30* Sábados: 10:00-14:00

FARMACIA JOSE MARIA GOMEZ DELGADO

Avda. Pablo Naranjo Porras, 2

Tel.: 927 223 148

Todos los días, 9:30-22:00

FARMACIA JULIAN SAAVEDRA PAVON

Avda. San Pedro de Alcántara, 5

Tel.: 927 222 621

Horario: Lunes a Viernes Mañanas 9:30-14:00 Tardes invierno: 17:00-20:00
Tardes verano: 17:30-20:30* Sábados: 10:00-14:00

FARMACIA MATILDE TORRES MUÑOZ

Avda. Virgen de la Montaña, 6

Tel.: 927 626 660

Todos los días, 9:30-22:00

FARMACIA MARIA ISABEL TORRES PEREZ

Avda. Virgen de la Montaña, 23

Tel.: 927 226 591

Horario: Lunes a Viernes Mañanas 9:30-14:00 Tardes invierno: 17:00-20:00
Tardes verano: 17:30-20:30* Sábados: 10:00-14:00

FARMACIA PEDRO ANTONIO CLAROS VICARIO

C/ Alfonso Díaz de Bustamante, 1

Tel.: 927 230 049

Todos los días, 9:30-22:00

FARMACIA JOSEFINA BECERRA MUÑOZ

C/ Amberes, 6

Tel.: 927 236 279

Horario: Lunes a Viernes Mañanas 9:30-14:00 Tardes invierno: 17:00-20:00
Tardes verano: 17:30-20:30* Sábados: 10:00-14:00



FARMACIA INMACULADA CEPEDA CASARES

C/ Argentina, 22

Tel.: 927 210 315

Horario: Lunes a Viernes Mañanas 9:30-14:00 Tardes invierno: 17:00-20:00
Tardes verano: 17:30-20:30* Sábados: 10:00-14:00

FARMACIA MARIA DOLORES CANDELA CEPEDA

C/ Arroyo de la Madre, 4

Tel.: 927 180 060

Horario: Lunes a Viernes Mañanas 9:30-14:00 Tardes invierno: 17:00-20:00
Tardes verano: 17:30-20:30* Sábados: 10:00-14:00

FARMACIA JUAN JOSE HERNANDEZ RINCON

C/ Atahualpa, s/n

Tel.: 927 247 661

Todos los días, 9:30-22:00

FARMACIA MARIA ELENA GARCIA DE CASASOLA GARCIA

C/ Ávila, 4

Tel.: 927 238 465

Horario: Lunes a Viernes Mañanas 9:30-14:00 Tardes invierno: 17:00-20:00
Tardes verano: 17:30-20:30* Sábados: 10:00-14:00

FARMACIA MARIA JOSE SERRANO MENA

C/ Ceclavín, 41

Tel.: 927 214 252

Horario: Lunes a Viernes Mañanas 9:30-14:00 Tardes invierno: 17:00-20:00
Tardes verano: 17:30-20:30* Sábados: 10:00-14:00

FARMACIA JOSE PABLO TORRES ASENSIO

C/ Cerro del Royo, 1

Tel.: 927 625 008

Todos los días, 9:30-22:00

FARMACIA MARIA CONCEPCION MURILLO GOMEZ

C/ Cueva de Santa Ana, 1

Tel.: 927 221 855

Horario: Lunes a Viernes Mañanas 9:30-14:00 Tardes invierno: 17:00-20:00
Tardes verano: 17:30-20:30* Sábados: 10:00-14:00

FARMACIA FRANCISCO JAVIER MATEOS VICENTE Y ELVIRA MATEOS GONZALEZ

C/ Doctor Fleming, 3

Tel.: 927 224 295

Horario: Lunes a Viernes Mañanas 9:30-14:00 Tardes invierno: 17:00-20:00
Tardes verano: 17:30-20:30* Sábados: 10:00-14:00



FARMACIA PEDRO FRANCISCO CARRETERO ACEVEDO

C/ Emilio Cardenal Hernández, 134

Tel.: 927 245 236

Todos los días, 9:30-22:00

FARMACIA JOSE LUIS RUFO RUIZ

C/ Gil Cordero, 10

Tel.: 927 222 339

Horario: Lunes a Viernes Mañanas 9:30-14:00 Tardes invierno: 17:00-20:00
Tardes verano: 17:30-20:30* Sábados: 10:00-14:00

FARMACIA LUIS CONDE GARCIA

C/ Islas Azores, 15

Tel.: 927 239 243

Horario: Lunes a Viernes Mañanas 9:30-14:00 Tardes invierno: 17:00-20:00
Tardes verano: 17:30-20:30* Sábados: 10:00-14:00

FARMACIA MERCEDES ROMANO GARCIA

C/ La Roche Sur Yon, 7

Tel.: 927 212 123

Horario: Lunes a Viernes Mañanas 9:30-14:00 Tardes invierno: 17:00-20:00
Tardes verano: 17:30-20:30* Sábados: 10:00-14:00

FARMACIA PALOMA SANCHEZ IGLESIAS

C/ Monfragüe, 5

Tel.: 927 230 607

Horario: Lunes a Viernes Mañanas 9:30-14:00 Tardes invierno: 17:00-20:00
Tardes verano: 17:30-20:30* Sábados: 10:00-14:00

FARMACIA ANGELES ACEDO FERNANDEZ

C/ Oporto, 2

Tel.: 927 245 526

Horario: Lunes a Viernes Mañanas 9:30-14:00 Tardes invierno: 17:00-20:00
Tardes verano: 17:30-20:30* Sábados: 10:00-14:00

FARMACIA FRANCISCO JAVIER SANGUINO SANCHEZ

C/ Padre Bayle, 9

Tel.: 927 244 961

Horario: Todos los días, 24 horas

FARMACIA ANGELA JIMENEZ ROBLEDO

C/ Pintores, 27

Tel.: 927 245 528

Todos los días, 9:30-22:00

FARMACIA MARIA ANTONIA SANCHEZ GUNDIN Y MARIA CRISTINA GONZALEZ SANCHEZ

C/ Rio Danubio, 14

Tel.: 927 234 936

Horario: Lunes a Viernes Mañanas 9:30-14:00 Tardes invierno: 17:00-20:00
Tardes verano: 17:30-20:30* Sábados: 10:00-14:00

FARMACIA MARIA SAN PEDRO LEDESMA

C/ San Antón, 7

Tel.: 927 226 829

Horario: Lunes a Viernes Mañanas 9:30-14:00 Tardes invierno: 17:00-20:00
Tardes verano: 17:30-20:30* Sábados: 10:00-14:00

FARMACIA DIEGO LANCHARES GONZALEZ

C/ San Ignacio, 4

Tel.: 927 244 123

Todos los días, 9:30-22:00

FARMACIA JUAN JOSE DELGADO CUMELLA

C/ San Pedro, 12

Tel.: 927 249 532

Horario: Lunes a Viernes Mañanas 9:30-14:00 Tardes invierno: 17:00-20:00
Tardes verano: 17:30-20:30* Sábados: 10:00-14:00

FARMACIA MARIA DEL CARMEN BONILLA PAVON

C/ Sanguino Michel, 25

Tel.: 927 233 570

Horario: Lunes a Viernes Mañanas 9:30-14:00 Tardes invierno: 17:00-20:00
Tardes verano: 17:30-20:30* Sábados: 10:00-14:00

FARMACIA JOSE LOPEZ GARCIA

Plaza Mayor, 28

Tel.: 927 245 097

Horario: Lunes a Viernes Mañanas 9:30-14:00 Tardes invierno: 17:00-20:00
Tardes verano: 17:30-20:30* Sábados: 10:00-14:00

* Horario de Verano Del 15 de Junio al 15 de Septiembre

En el punto 2.15 Infraestructura Sanitaria. Identificación del responsable Sanitario Local del presenta plan, se ha definido los servicios prestados en el municipio y en el Capítulo 6.- Catalogo de Medios y Recursos del presente plan, se detallan la información obtenida referente a los medios humanos y medios materiales con los que cuenta el municipio respecto a sanidad.

2.7.3 CEMENTERIO.

El municipio de Cáceres cuenta con un cementerio que se encuentra al Norte del núcleo urbano. También se dispone de varios velatorios de gestión privada.

CEMENTERIO MUNICIPAL DE CÁCERES
Av. de las Delicias, 19, 10004 Cáceres
Tel.: 927 530 104

TANATORIO CENSE
C/ Viena, 8. 10003 Cáceres
Tel.: 927 221 129

TANATORIO SAN PEDRO DE ALCÁNTARA
Avda. de la Hispanidad, nº 4. CP. 10002 Cáceres
Tel.: 927 626 110

TANATORIO SERFÁTIMA
C/ Túnez, 2. CP. 10005 Cáceres
Tel.: 927 60 00 05

2.7.4 OTROS SERVICIOS.

AGRUPACIÓN LOCAL VOLUNTARIOS DE PROTECCIÓN CIVIL DE CÁCERES
C/ Jesús Nazareno, 11. 10195 Cáceres
Tel.: 927 255 800
Responsable: Coordinador de la agrupación Ignacio Blanco
Actuación: Servicios de Protección Civil Preventivos Emergencias

INSTITUTO MUNICIPAL DE ASUNTOS SOCIALES
IMAS: Zona Centro
C/ Atahualpa s/n. CP. 10005 Cáceres
Tel: 927 212 335. Fax: 927 223 099
IMAS: Zona Caldea Moret
Avda. Río Tiber, 1. CP. 10195 Cáceres
Tel.: 927 231 295. Fax: 927 292 576
IMAS: Zona Norte
Avda. dela Universidad, s/n. CP. 10004
Tel.: 927 627 138 Fax: 927 222 926

CENTRO PENITENCIARIO DE CÁCERES

Ctra. de Trujillo, s/n 10004 - Cáceres

Tel.: 927 181 145

CENTRO DE INSERCIÓN SOCIAL DULCE CHACÓN

Calle Arroyo de Valhondo, 3. CP 10004 Cáceres

Tel.: 927 297 847

CRUZ ROJA - ASAMBLEA COMARCAL DE CÁCERES

Avda. de las Delicias, s/n. CP. 10004 Cáceres

Tel.: 927 247 858

caceres@cruzroja.es

Responsable: Presidente - Fernando Solís Fernández (Delegado especial)

Actuación: Preventivos
Intervención en desastres y emergencias

DYA EXTREMADURA

Avenida Isabel de Moctezuma, 31 Bajo. CP. 10004 Cáceres

Tel.: 927 21 55 08 / 630 036 013

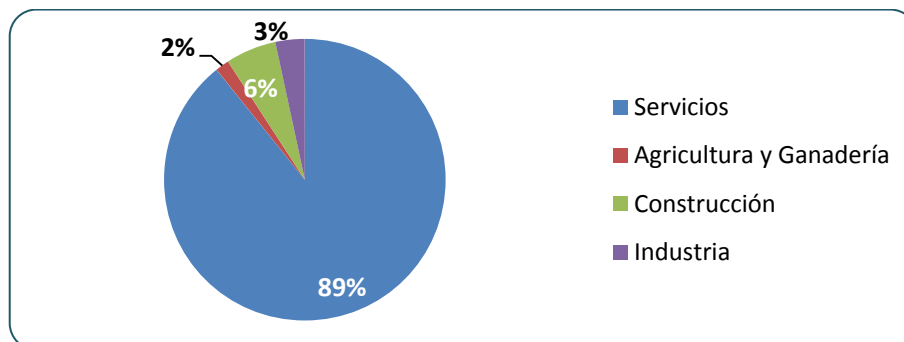
nfo@DYAExtremadura.com

Responsable: Presidente - Rubén Sánchez

Actuación: Preventivos
Emergencia extrahospitalaria

2.8 ESTRUCTURA ECONÓMICA.

A continuación se describen en el siguiente gráfico, los afiliados en alta residentes en el municipio de Cáceres por actividad:



Fuente: Observatorio socioeconómico de Diputación de Cáceres. Gráfico de elaboración propia.

TEJIDO EMPRESARIAL	
Afiliados a la Seguridad Social	
Sección CNAE	Núm. Trabajadores
AGRICULTURA, GANADERIA, SILVICULTURA Y PESCA	562
ACTIVIDADES ADMINISTRATIVAS Y SERVICIOS AUXILIARES	2514
ACTIVIDADES ARTISTICAS, RECREATIVAS Y DE ENTRETENIMIENTO	529
ACTIVIDADES DE LOS HOGARES COMO EMPLEADORES DE PERSONAL DOMESTICO, ACTIVIDADES DE LOS HOGARES COMO PRODUCTORES DE BIENES Y SERVICIOS PARA USO PROPIO	851
ACTIVIDADES DE ORGANIZACIONES Y ORGANISMOS EXTRATERRITORIALES	1
ACTIVIDADES FINANCIERAS Y DE SEGUROS	802
ACTIVIDADES INMOBILIARIAS	130
ACTIVIDADES PROFESIONALES, CIENTIFICAS Y TECNICAS	2080
ACTIVIDADES SANITARIAS Y DE SERVICIOS SOCIALES	5117
ADMINISTRACION PUBLICA Y DEFENSA, SEGURIDAD SOCIAL OBLIGATORIA	5190
COMERCIO AL POR MAYOR Y AL POR MENOR, REPARACION DE VEHÍCULOS DE MOTOR Y MOTOCICLETAS	4974
CONSTRUCCION	2066
EDUCACION	3407
HOSTELERIA	2853
INDUSTRIA MANUFACTURERA	1153
INDUSTRIAS EXTRACTIVAS	38
INFORMACION Y COMUNICACIONES	746
OTROS SERVICIOS	1140
SUMINISTRO DE AGUA, ACTIVIDADES DE SANEAMIENTO, GESTION DE RESIDUOS Y DESCONTAMINACION	292
SUMINISTRO DE ENERGIA ELECTRICA, GAS, VAPOR Y AIRE ACONDICIONADO	149
TRANSPORTE Y ALMACENAMIENTO	904
TOTAL	35.498

Fuente: Observatorio socioeconómico de Diputación de Cáceres Oct. 2021

TEJIDO EMPRESARIAL		
Altas de Actividad por Cuentas de Cotización (Empresas)		
Sección CNAE	Empresas	Trabajadores
AGRICULTURA, GANADERIA, SILVICULTURA Y PESCA	202	743
ACTIVIDADES ADMINISTRATIVAS Y SERVICIOS AUXILIARES	226	4462
ACTIVIDADES ARTISTICAS, RECREATIVAS Y DE ENTRETENIMIENTO	130	666
ACTIVIDADES DE LOS HOGARES COMO EMPLEADORES DE PERSONAL DOMESTICO, ACTIVIDADES DE LOS HOGARES COMO PRODUCTORES DE BIENES Y SERVICIOS PARA USO PROPIO	1128	1176
ACTIVIDADES FINANCIERAS Y DE SEGUROS	84	1167
ACTIVIDADES INMOBILIARIAS	39	81
ACTIVIDADES PROFESIONALES, CIENTIFICAS Y TECNICAS	292	1674
ACTIVIDADES SANITARIAS Y DE SERVICIOS SOCIALES	215	7392
ADMINISTRACION PUBLICA Y DEFENSA, SEGURIDAD SOCIAL OBLIGATORIA	106	8885
COMERCIO AL POR MAYOR Y AL POR MENOR, REPARACION DE VEHÍCULOS DE MOTOR Y MOTOCICLETAS	798	4116
CONSTRUCCION	325	2448
EDUCACION	160	5748
HOSTELERIA	409	2730
INDUSTRIA MANUFACTURERA	121	828
INDUSTRIAS EXTRACTIVAS	8	49
INFORMACION Y COMUNICACIONES	76	1075
OTROS SERVICIOS	237	963
SUMINISTRO DE AGUA, ACTIVIDADES DE SANEAMIENTO, GESTION DE RESIDUOS Y DESCONTAMINACION	13	470

TEJIDO EMPRESARIAL		
Altas de Actividad por Cuentas de Cotización (Empresas)		
Sección CNAE	Empresas	Trabajadores
SUMINISTRO DE ENERGIA ELECTRICA, GAS, VAPOR Y AIRE ACONDICIONADO	13	289
TRANSPORTE Y ALMACENAMIENTO	134	1159
TOTAL	4.716	46.121

Fuente: Observatorio socioeconómico de Diputación de Cáceres Oct. 2021

A continuación se detalla las personas en situación de desempleo en el municipio a fecha de marzo de 2021.

INDICADORES	Nº DEMANDANTES EN PARO			
	Sector	Hombre	Mujer	Total
AGRICULTURA Y PESCA		150	63	213
INDUSTRIA		206	170	376
CONSTRUCCION		465	114	579
SERVICIOS		571	4850	5421
SIN EMPLEO ANTERIOR		342	474	816
TOTAL		1.734	5.671	7.405

Fuente: Observatorio socioeconómico de Diputación de Cáceres Nov. 2021

2.8.1 TURISMO.

La oferta turística de que dispone el municipio de Cáceres, según los datos ofrecidos por la sección provincial de turismo es la siguiente:

ESTABLECIMIENTO TURÍSTICOS	
CLASE	NÚMERO DE ESTABLECIMIENTOS
ALBERGUES	2
APARTAMENTOS	46
CAFÉS-BARES	438
CAFETERÍAS	56
CAMPING	1
CATERING	4
HOTELES, HOSTALES, PENSIÓNES Y PARADORES	30
LOCALES DE OCIO NOCTURNO	98
RESTAURANTES	143
SALÓN BANQUETE	5

2.8.4.1 FIESTAS.

FIESTAS DEL MUNICIPIO			
FIESTA	LOCALIZACIÓN*	ASISTENCIA ESTIMADA	FECHA
Romería de los Santos Mártires San Fabián y San Sebastián	Paseo Alto	2.500	20 de enero
Las Candelas y San Blas	Ermida Virgen de las Candelas.	3.000	Del 1 al 3 de febrero
Semana Santa Cacereña (Interés Turístico Internacional)	Diversos itinerarios de la Ciudad	20.000	Semana Santa
San Jorge	Desfile hasta la Plaza Mayor	15.000	23 de abril
Romería de la Virgen de la Montaña	Del Santuario Virgen de la Montaña a la Concatedral de Santa María.	7.500	Once días antes del primer Domingo de Mayo

FIESTAS DEL MUNICIPIO			
FIESTA	LOCALIZACIÓN*	ASISTENCIA ESTIMADA	FECHA
Fiesta de Nuestra S ^a . de la Montaña	Santuario Virgen de la Montaña	7.500	Primer Domingo de Mayo
Romería de Sta. Lucía	Ermita Santa Lucía	5.000	segundo domingo de mayo
Feria de mayo (San Fernando)	Recinto ferial	28.000	entre el 28 y el 30 de mayo

A continuación se detallan otros eventos (espectáculos públicos y actividades recreativas), desarrollados en instalaciones portátiles y espacios abiertos del municipio de Cáceres, de manera anual. Solo citaremos los de más importantes en afluencia de público y periodicidad anual:

EVENTOS DESARROLLADOS EN EL MUNICIPIO			
EVENTO	LOCALIZACIÓN*	ASISTENCIA ESTIMADA	FECHA
WOMAD Cáceres	Conciertos en la Plaza Mayor y ciudad monumental	150.000	Segundo fin de semana de mayo
Festival de Teatro Clásico	Plaza de San Jorge, Plaza de Las Veletas y el Gran Teatro	14.000	Noches del mes de junio
Mercado Medieval de las Tres Culturas	Ciudad Monumental de Cáceres	7.500	Fin de semana de noviembre
Festival Internacional de Blues	Plaza de Santa María y el Corral de las Cigüeñas	2.500	Otoño
Cáceres Irish Fleadh	Plaza de Santa María y en el Gran Teatro	2.500	Otoño

2.9 INFRAESTRUCTURAS.

A continuación se detalla la infraestructura de la que dispone el término municipal de Cáceres.

2.9.1 RED VIARIA. CARRETERAS, CAMINOS RURALES Y VÍAS PECUARIAS.

2.9.4.1 CARRETERAS.

El municipio tiene acceso a vías de comunicación por carretera que le permite la llegada a municipios cercanos y al mismo tiempo a los principales núcleos poblacionales de Extremadura y otras zonas de España.

RED VIARIA		
CARRETERA	DATOS DE LA VÍA	TRAMO
E-803 A-66	Trascurre por el oeste del núcleo urbano sin entrar en él	Autovía Ruta de la Plata Gijón - Sevilla
A-58	Actualmente esta autovía finaliza a la entrada de Cáceres, con conexión con la Ronda Norte.	Autovía Extremeña, Inicia en el km 248 de la A-5 (Trujillo) y finaliza en Cáceres
E-803 N-630	Atraviesa parte del núcleo urbano por el Norte de este a oeste	Carretera del Puerto de Gijón al Puerto de Sevilla
N-521	Atraviesa el núcleo urbano por el oeste de norte a sur	Carretera de Trujillo hasta la frontera portuguesa
N-523	Se inicia al suroeste del núcleo urbano	Carretera entre Cáceres y Badajoz
EX-206	Se inicia dentro del núcleo urbano, en la Plaza América y transcurre por el sureste.	Carretera de Cáceres a Villanueva de la Serena
EX-207	Trascurre por el oeste del término municipal	Carretera de Cáceres (N-521 Malpartida de Cáceres) a Portugal por Alcántara
EX-390	Se inicia dentro del núcleo urbano, en la intersección con la N-521	Carretera de Cáceres N-521 a Torrejón el Rubio EX-208
EX-303	Trascurre por el oeste del término municipal	Carretera de Aliseda a Alburquerque
EX-325	Trascurre por el oeste del término municipal	De EX-110 a EX-303 por Villar del Rey
CC-324 (CC-38 clave antigua)	Se inicia al Noroeste del núcleo urbano, en la Cruce con Ronda Norte de Cáceres	De Cáceres a Casar de Cáceres
CC-340 (CC-26.1 y CC-26.2 clave antigua)	Trascurre por el este del núcleo urbano sin entrar en él	Carretera de N-521 a EX-206 por Sierra de Fuentes
CC-319 (CC-87 clave antigua)	Trascurre por el noroeste del término municipal	Aliseda (desde EX-303 a EX-100 (hacia Badajoz)
CC-318 (CC-140 clave antigua)	Trascurre por el oeste del término municipal	De N-521 a Arroyo de la Luz
CC-341 (CC-142 clave antigua)	Trascurre por el este del término municipal	De Torreorgaz a embalse de Valdesalor
CC-331 (CC-99 clave antigua)	Trascurre por el noreste del término municipal	De Santa Marta de Magasca a N-521
CC-336 (CC-71 clave antigua)	Trascurre por el sur del término municipal	De Aldea del Cano al ferrocarril
CC-321 (CC-100 clave antigua)	Trascurre por el noroeste del término municipal	De Casar de Cáceres a Arroyo de la Luz
CC-323 (CC-122 clave antigua)	Trascurre por el norte del término municipal	De Casar de Cáceres a EX-390
CC-317 (CC-62 clave antigua)	Trascurre por el oeste del término municipal	Brozas (desde EX-302) a Aliseda (hasta N-521)
CC-320	Trascurre por el oeste del término municipal	De N-521 al río Salor (ctra. de La Sardina)
<i>Ctra. local a Rincón de Ballesteros</i>	Trascurre por el noroeste del término municipal	Carretera de la N-630 a Rincón de Ballesteros
<i>Ctra. local a Estación Arroyo Malpartida</i>	Trascurre por el sur del término municipal	Carretera de la EX-207 a la Estación Arroyo Malpartida

* (Antigua nomenclatura - Clave anterior a extinguir).

2.9.4.2 CAMINOS RURALES.

Se adjunta a este Plan, la red de caminos rurales del término municipal de Cáceres detallados en el Anexo N°5 “Cartografía”. También se adjunta en formato shp.

2.9.4.3 VÍAS PECUARIAS.

En el término municipal encontramos varias vías pecuarias, se nombran a continuación:

Nombre	CAÑADA REAL DE EL CASAR
Tipo	Cañada
Código	10037001
Anchura legal	75,22 m.
Nombre	CAÑADA REAL DE TRUJILLO
Tipo	Cañada
Código	10037003
Anchura legal	75,22 m.
Nombre	CAÑADA REAL DEL PUERTO EL PICO Y MIRABETE
Tipo	Cañada
Código	10037002
Anchura legal	75,22 m.
Nombre	COLADA DE ALBARRANAS
Tipo	Colada
Código	10037
Anchura legal	1.000 m.
Nombre	COLADA DE EL JUNQUILLO
Tipo	Colada
Código	10037011
Anchura legal	12 m.
Nombre	COLADA DE LA DEHESA BOYAL
Tipo	Colada
Código	10037012
Anchura legal	12 m.
Nombre	COLADA DE LA ESTACIÓN A CABEZA RUBIA
Tipo	Colada
Código	10037010
Anchura legal	20,89 m.
Nombre	CORDEL DE EL CASAR
Tipo	Cordel
Código	10037006
Anchura legal	37,61 m.
Nombre	CORDEL DE LA ENJARADA Y SEGURA, CONOCIDO POR CORDEL DE MERINAS
Tipo	Cordel
Código	10037005
Anchura legal	37,61 m.
Nombre	CORDEL DE MALPARTIDA A ALISEDA DE AZAGALA
Tipo	Cordel
Código	10037007
Anchura legal	37,61 m.

Nombre	CORDEL E MÉRIDA
Tipo	Cordel
Código	10037004
Anchura legal	37,61 m.
Nombre	VEREDA DE ALDEA DEL CANO
Tipo	Vereda
Código	10037009
Anchura legal	20,89 m.
Nombre	VEREDA DE MALPARTIDA O DE EL LAVADERO DE LANAS
Tipo	Vereda
Código	10037008
Anchura legal	20,89 m.
Nombre	VEREDA DE TORREORGAZ
Tipo	Vereda
Código	10037014
Anchura legal	20,89 m.

En el Anexo N°5 “Cartografía” del presenta plan, se detalla la ubicación de la red viaria descrita anteriormente.

2.9.2 RED FERROVIARIA.

Este municipio es atravesado por varias líneas de la red de ferrocarriles del Estado, que describimos a continuación:

Línea	05-Madrid Atocha-Cáceres-Valencia de Alcántara.
Tramo	05-500-Madrid (Bifurcación Planetario)-Valencia Alcántara.
Ancho de vía (mm)	1.668
Electrificación	3.000 V CC / NO
Número de Vías	2 / 1
Longitud (Km)	418,1
Línea	05-Madrid Atocha-Cáceres-Valencia de Alcántara.
Tramo	05-510 Cáceres - Aljucén.
Ancho de vía (mm)	1.668
Electrificación	3.000 V CC / NO
Número de Vías	1
Longitud (Km)	66,0

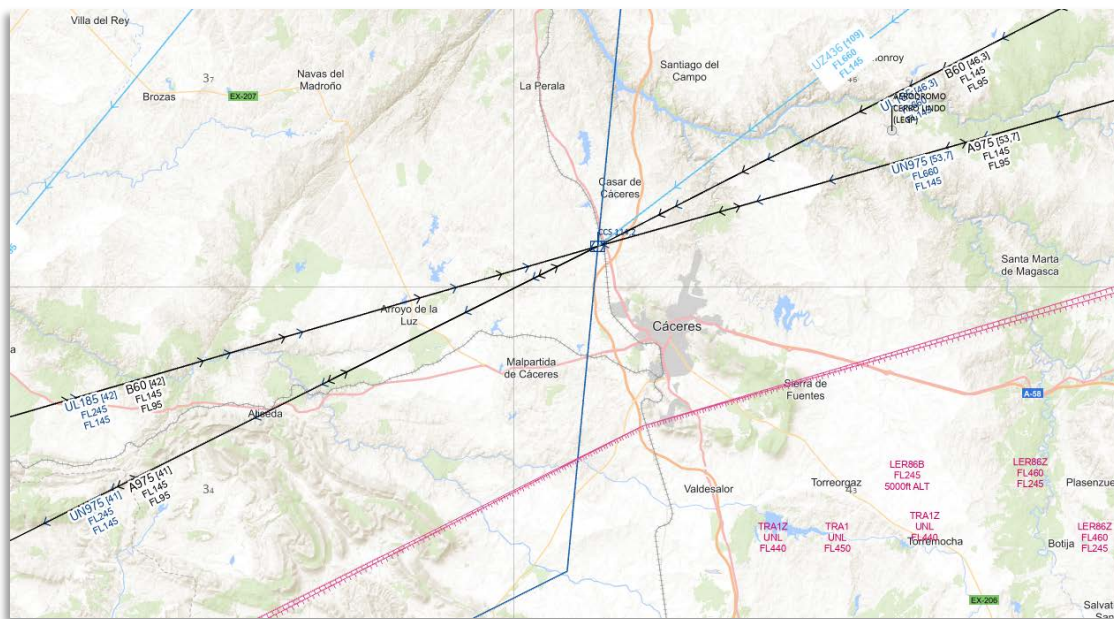
En el Anexo N°5 “Cartografía” del presenta plan, se detallan la red ferroviaria que cruza término municipal.

2.9.3 TRÁFICO AÉREO.

El espacio aéreo de sobre Cáceres, pertenece al área controlada dentro de la FIR/UIR de Madrid. Espacio Aéreo FIR Madrid.

A continuación se detallan las rutas de tráfico aéreo que sobrevuelan el espacio aéreo sobre el término municipal de Cáceres:

RUTAS	
Designador de Ruta	Límite de Vuelo (Sup / Inf)
A975	FL145 / FL95
B60	FL145 / FL95
UL185	FL660/ FL145
UN 975	FL245/ FL145
UZ436	FL660/ FL145



Fuente: Insignia

En el término municipal de Cáceres existen unas instalaciones radioeléctricas de ayuda a la navegación aérea y centro de comunicaciones. Estas instalaciones están compuestas por un radiofaro omnidireccional VHF (VOR CCS), un equipo medidor de distancias (DME CCS) DME y un centro de emisores y receptores VHF/UHF (COM ecCCS).

En el Anexo N°5 “Cartografía” del presenta plan, se detallan las rutas aéreas que cruzan cercanas al término municipal.

El término municipal de Cáceres cuenta con las siguientes infraestructuras aéreas:

HELIPUERTO	
Nombre	HE Centro de Cirugía Mínima Invasión
Tipo	Helipuerto de Emergencias Sanitaria
HELIPUERTO	
Nombre	HE Centro Operativo Regional del Servicio de Prevención y Extinción
Tipo	Helipuerto Contraincendios
AERÓDROMO	
Nombre	Aeródromo de La Cervera
Tipo	Aeródromo y Aeromodelismo

2.9.4 TRANSPORTE PÚBLICO URBANO.

El transporte público urbano en Cáceres es proporcionado a través de un servicio de autobús urbano y servicio de Taxi.

El servicio de autobús urbano se realiza a través de la empresa concesionaria Subus Grupo de Transporte. El servicio cuenta con 8 líneas regulares y 4 líneas especiales, también cuenta con dos líneas a demanda (Estación Arroyo-Malpartida y Rincón de Ballesteros).

La flota está compuesta por un total de 37 vehículos, divididos en 29 autobuses de 12 m, 6 articulados de 18 m y 2 microbuses.

Los datos de las diferentes líneas se detallan en el punto 2.10.3 Servicios Públicos esenciales del presente documento.

El servicio de taxi se realiza a través de los vehículos adscritos a las licencias municipales de auto-taxis del ayuntamiento de Cáceres. Los datos respecto a las diferentes paradas de taxi y servicios existentes en Cáceres se detallan en el punto 2.10.3 Servicios Público esenciales del presente documento.

2.9.5 GASODUCTOS.

Al oeste del término municipal de Cáceres y a una distancia de unos 15 km de su núcleo urbano principal, discurre el Gaseoducto Vía de la Plata.

2.9.6 OLEODUCTOS.

El término municipal de Cáceres no es atravesado por ningún oleoducto.

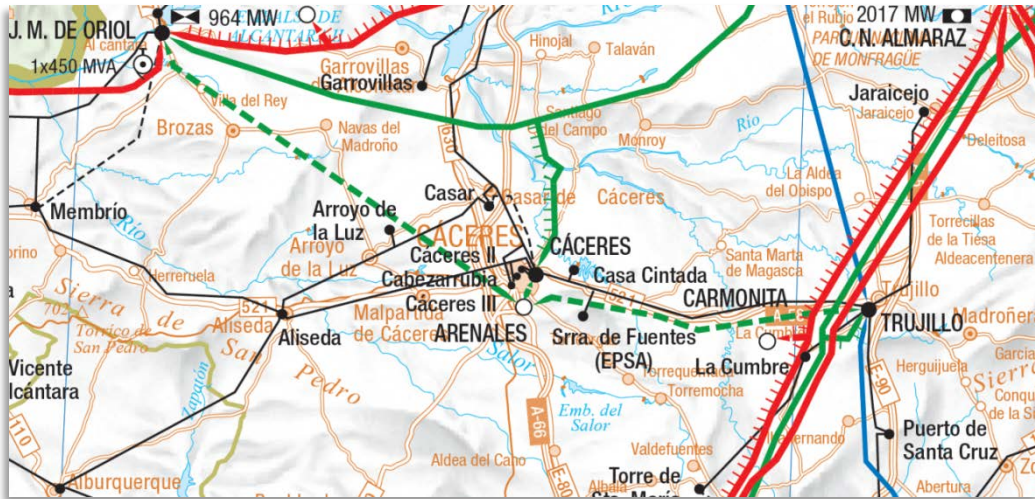
2.9.7 LÍNEAS ELÉCTRICAS.

La alimentación eléctrica en la provincia de Cáceres actualmente está apoyada esencialmente por dos inyecciones de potencia situadas en las subestaciones de Cáceres Capital (ST Cáceres) y Almaraz, mediante unidades de transformación 220/132 que alimentan a través de las líneas Cáceres-Trujillo y Almaraz-Plasencia al eje de 132 kV que discurre de norte a sur desde Salamanca hasta la provincia de Badajoz. En este eje se encuentran conectadas las subestaciones de El Roma, Plasencia, Valdeobispo, Trujillo y Abertura, que a su vez alimentan al consumo de la red de subestaciones de reparto en 45 kV que se extiende por el territorio.

Para mejorar la actual calidad de suministro en la zona y para alcanzar unos mayores grados de fiabilidad de red, se ha planificado un proyecto global de mejora de la red cacereña acorde al Plan de Desarrollo de la Red de Transporte de Energía Eléctrica 2015-2020, aprobada por Acuerdo del Consejo de Ministros de 16 de octubre de 2015, que afecta principalmente al municipio de Cáceres.

El proyecto engloba la nueva subestación eléctrica de Los Arenales (ST Los Arenales), una nueva línea de 45kV que conectarán esta subestación con la subestación de Cáceres (ST Cáceres) y una nueva línea que conectarán en 220kV la nueva subestación de Los Arenales con la subestación Jose Maria de Oriol, Cáceres y Trujillo.

A continuación se muestra el detalle de la zona correspondiente al municipio de Cáceres, según el mapa del Sistema Eléctrico Ibérico:



Fuente: Red Eléctrica de España

Lineas - Linhas		Circuitos - Circuitos		Tensiones - Tensões	
	Previstos Previstos	Instalados Instalados			
En servicio - Em exploração	1	1			400 kV
	2	1			220 kV
	2	2			150 + 220 kV
En construcción y programadas Em construção ou programadas	1	1			60 + 110 kV
	2	1			60 kV
	2	2			< 60 kV
<p>Todas las líneas se han dibujado en el color al que funcionan. En las construidas a tensión distinta ésta se indica entre paréntesis (E. 400 kV). Las líneas de menos de 100 kV del sistema español corresponden a la información facilitada por las empresas distribuidoras. Algunos elementos se representan simplificados para facilitar su lectura.</p> <p>Todas as linhas foram desenhadas no cor referente à tensão de funcionamento. Nos construídas para tensões diferentes, esta é indicada entre parêntesis (E. 400 kV). O traçado das linhas e subestações de tensão inferior a 100 kV são indicados pelas empresas de distribuição. Alguns elementos poderão estar representados de forma simplificada para facilitar a respectiva legibilidade e interpretação.</p>					
Cable subterráneo/submarino Cabo subterráneo/submarino					
En servicio - Em exploração	1	1			
	2	2			
	2	2			
En construcción y programadas Em construção ou programadas	1	1			
	2	2			
	2	2			
Centrales - Centrais					
Hidráulicas - Hidráulicas Térmica nuclear - Térmica nuclear Térmica clásica - Térmica clásica Eólica - Eólica Ciclo combinado - Ciclo combinado Fotovoltaica - Fotovoltaica Termosolar - Termosolar Hidroeólica - Hydro-vento					
Transformadores 400/220/150 + 110 kV Transformadores 400/220/150 + 110 kV					
Subestaciones - Subestações					

Leyenda

Dentro del núcleo urbano de Cáceres, la red de distribución de energía eléctrica, se realiza a través de la subestación transformadora ST Cáceres la cual está conectada a través de líneas eléctricas de alta tensión en tramos aéreos y subterráneos con diversas subestaciones transformadoras de reparto: STR Cáceres 2, STR Cáceres 3, STR Universidad, STR Mejostilla y STR Capellanías.

De estas subestaciones transformadoras de reparto, se forma una malla de líneas de media tensión (aéreas y subterráneas) que alimentan los transformadores de distribución repartidos por toda la ciudad para el consumo de los usuarios.

2.10 DESCRIPCIÓN PARTICULARIZADA DEL ÁREA URBANA E INDUSTRIAL.

2.10.1 ZONIFICACIÓN DEL MUNICIPIO A EFECTOS DEL PLAN.

En ocasiones, las emergencias, se focalizan en lugares concretos, no afectan a la totalidad de una superficie, en previsión a esto, se realiza una zonificación geográfica del municipio, con el fin de tratar de situar el Centro de Coordinación Operativa Municipal (CECOPAL), en el lugar donde se sitúe la emergencia, y no en un lugar genérico que no tendría por qué ser el más adecuado en el caso de que la emergencia solo afectará a algún lugar concreto del término municipal.

En el presente Plan de Emergencia Municipal en cada una de las fichas de riesgo del apartado 3.4.2. Fichas de Riesgo, se establece para cada emergencia el nivel de riesgo, dicha zonificación permite determinar dónde situar el Centro de Coordinación Operativa Municipal (CECOPAL) dependiendo de la zona donde se sitúe dicha emergencia.

2.10.2 INFRAESTRUCTURAS URBANAS E INDUSTRIALES.

Las infraestructuras urbanas más importantes a señalar del municipio son las siguientes:

INFRAESTRUCTURAS URBANAS E INDUSTRIALES

ACADEMIA
ACEITUNERA
ACTIVIDADES APOYO A LA AGRICULTURA
ACTIVIDADES ARTISTICAS Y RECREATIVAS
ACTIVIDADES ASOCIATIVAS
ACTIVIDADES AUDIOVISUALES
ACTIVIDADES COMERCIALES AL POR MAYOR
ACTIVIDADES COMERCIALES AL POR MENOR
ACTIVIDADES COMERCIALES AL POR MEYOR
ACTIVIDADES DEPORTIVAS
ACTIVIDADES INFORMATICAS
ACTIVIDADES SANITARIAS
ADMINISTRACION DE LOTERIA
ADMINISTRACION PUBLICA AUTONOMICA
ADMINISTRACION PUBLICA ESTATAL
ADMINISTRACION PUBLICA LOCAL
ADMINISTRACION PUBLICA PROVINCIAL
AERODROMO
AERODROMO PRIVADO

INFRAESTRUCTURAS URBANAS E INDUSTRIALES

AEROMODELISMO
AGENCIA DE ARTISTAS
AGENCIA DE LECTURA
AGENCIA DE PUBLICIDAD
AGENCIA DE SEGUROS
AGENCIA DE VIAJES
ALBERGUE
ALBERGUE MIUNICIPAL
ALCAZAR
ALIMENTACION ANIMAL
ALMACEN ASOCIACIONES
ALMACEN AYUNTAMIENTO
ALMACEN DE BOMBONAS
ALMACEN DE CARBON
ALMACEN DE CONSTRUCCION
ALMAZARA DE ACEITE
ALQUILER MAQUINARIA
ALQUILER VEHICULOS
ANTENA REPETIDORA
ANTIGUA MINA
ANTIGUA PRENSA DE ACEITUNAS
ANTIGUO AYUNTAMIENTO
ANTIGUO COLEGIO
ANTIGUO POBLADO DE ASPERILLA
APARCAMIENTO PARA CAMIONES
ARCHIVO
AREA DE DESCANSO
ARMERIA
ARTES GRAFICAS
ARTESANIA
ARTICULOS BISUTERIA
ASESORIA
ASISTENCIA SOCIAL
ASOCIACION DE MUJERES
ASPACE
AUDITORIO MUNICIPAL
AUTOESCUELA
AUTOSERVICIO
AYUNTAMIENTO
BANCO/CAJA
BASCULA DE PESAJE
BASE DE INCENDIOS FORESTALES
BAZAR
BIBLIOTECA



INFRAESTRUCTURAS URBANAS E INDUSTRIALES

BIBLIOTECA Y ARCHIVOS PRIVADOS
BIBLIOTECA/CASA CULTURA
BIBLIOTECA/JUZGADO PAZ
BODEGA
CAFE/BAR
CAMPANARIO
CAMPING
CAMPO DE FUTBOL
CAMPO DE GOLF
CANCHA DE TIRO
CARNICERIA
CARPINTERIA
CARPINTERIA METALICA
CARTONAJE
CASA DE APUESTAS
CASA DE LA CULTURA
CASA DEL GUARDA
CASA RURAL
CASETA MUNICIPAL
CASETA PESCADORES
CASTILLO
CASTRO CELTA
CATERING
CAZA Y PESCA
CEMENTERIO
CENTRAL HIDROELECTRICA
CENTRAL NUCLEAR
CENTRALITA TELEFONIA
CENTRO ASISTENCIAL
CENTRO ASISTENCIAL PUBLICO
CENTRO ASOCIACIONES
CENTRO CIVICO
CENTRO CULTURAL
CENTRO DE ACOGIDA MENORES
CENTRO DE CAPACITACION AGRARIA
CENTRO DE CONMUTACION
CENTRO DE DESINFECCION DE VEHICULOS
CENTRO DE DIA
CENTRO DE DOCUMENTACION
CENTRO DE FORMACION
CENTRO DE FORMACION PUBLICA
CENTRO DE INTERPRETACION
CENTRO DE MENORES
CENTRO DE SALUD



INFRAESTRUCTURAS URBANAS E INDUSTRIALES

CENTRO DE TRANSPORTE
CENTRO DEPORTIVO
CENTRO HIPICO
CENTRO JOVEN
CENTRO JUVENIL
CENTRO MUNICIPAL
CENTRO OCUPACIONAL
CENTRO PENITENCIARIO
CENTRO PROFESORES Y RECURSOS
CENTRO RECOGIDA ANIMALES
CENTRO RELIGIOSO
CENTRO SANITARIO
CENTRO SOCIAL
CENTRO UNIVERSITARIO
CERRAJERIA
CHATARRERO
CHURRERIA
CINE
CIRCUITO AUTOCROS
CLUB DE VELA
CLUB HIPICO
CLUB SOCIAL
COLEGIO
COLEGIO PUBLICO
COLEGIO PUBLICO EDUCACION ESPECIAL
COMERCIO ESPECIAS E INFUSIONES
COMPLEJO DEPORTIVO
COMPRA VENTA DE GANADO
COMUNIDAD DE REGANTES
CONCESIONARIO
CONSULTORIA
CONSULTORIO MEDICO
CONVENTO
COOPERATIVA AGRICOLA Y/O GANADERA
CORRALES AYUNTAMIENTO
CREMATORIO
CRIADERO CANINO
CRISTALERIA
CRUZ ROJA
CUARTEL GUARDIA CIVIL
CUEVA
DENTISTA
DEPORTES AVENTURA
DEPOSITO COMBUSTIBLE

INFRAESTRUCTURAS URBANAS E INDUSTRIALES

DEPOSITO DE AGUA
DEPOSITOS Y ALMACENES
DEPURACION AGUAS RESIDUALES
DESPACHO DE ABOGADOS
DIETISTA/NUTRICIONISTA
DISTRIBUCION MERCANCIAS
DISTRIBUIDOR ALIMENTICIO
DISTRIBUIDOR GAS
DISTRIBUIDOR MATERIALES CONSTRUCCION
DISTRIBUIDOR PERFUMES Y COSMETICOS
E.D.A.R.
E.T.A.P.
EDICION DE PERIODICOS
EDIFICIO PUBLICO
EDITORIAL
EDUCACION
EDUCACION NO REGLADA
EDUCACION REGLADA
EJERCITO
EMBARCADERO
EMPRESA CONSTRUCCION
EMPRESA DEMOLICION
EMPRESA EXCAVACION
EMPRESA REPARTO
EMPRESA TRANSPORTE
ERMITA
ESCUELA
ESCUELA ADULTOS
ESCUELA DE ARTE
ESCUELA DE EDUCACION INFANTIL
ESCUELA DEPORTIVA
ESCUELA TALLER
ESPACIO JOVEN
ESPECTACULOS
ESTACION DE AUTOBUSES
ESTACION DE TRENES
ESTACION TRANSFORMADORA
ESTANCO
ESTUDIO FOTOGRAFICO
EVENTOS
EXPLOTACION AGRICOLA Y/O GANADERA
FABRICA ABONOS
FABRICA ALIMENTICIA
FABRICA ARMAS



INFRAESTRUCTURAS URBANAS E INDUSTRIALES

FABRICA ASFALTOS
FABRICA BEBIDAS
FABRICA CAL Y YESO
FABRICA CERAMICA
FABRICA CERVEZA
FABRICA CONGELADOS
FABRICA CONSERVAS
FABRICA CUERO
FABRICA DE COLCHONES
FABRICA DE JOYERIA
FABRICA DE PAPEL
FABRICA DE PERFUMES Y COSMETICOS
FABRICA ELECTRONICA
FABRICA EMBUTIDOS
FABRICA FIBROCEMENTO
FABRICA HARINAS
FABRICA HERRAMIENTAS
FABRICA HIELO
FABRICA HORMIGON
FABRICA MAQUINARIA
FABRICA MATERIAL Y EQUIPO ELECTRICO
FABRICA MINERALES
FABRICA MUEBLES
FABRICA NEUMATICOS
FABRICA PIMENTON
FABRICA PLASTICO
FABRICA PRODUCTOS DE MOLINERIA
FABRICA TEXTIL
FABRICA VEHICULOS
FABRICA VELAS
FABRICA VIDRIO
FABRICA VINOS
FABRICA ZUMOS
FARMACIA
FARMACIA MUNICIPAL
FERRETERIA
FIESTA POPULAR
FILMOTECA
FINCA RECREATIVA
FISIOTERAPIA
FLORISTERIA
FONTANERIA
FRABRICA VIDRIO
FRUTERIA



INFRAESTRUCTURAS URBANAS E INDUSTRIALES

GALERIA DE ARTE
GASOLINERA
GESTION DE RESIDUOS
GIMNASIO
GIMNASIO MUNICIPAL
GRANJA
GRANJA AYUNTAMIENTO
GRUAS
GUARDERIA
GUARDERIA MUNICIPAL
HACIENDA
HELADERIA
HELIPUERTO
HOGAR DEL PENSIONISTA
HOSPITAL
HOTEL/HOSTAL
IGLESIA
IMPRESA
INDUSTRIA ALIMENTARIA
INDUSTRIA DEL METAL
INDUSTRIA QUIMICA
INDUSTRIA SANITARIA
INDUSTRIA SIDEROMETALURGICA
INMOBILIARIA
INSTALACION DE CLIMATIZACION
INSTALACIONES DE TRANSPORTE
INSTALACIONES DEPORTIVAS
INSTALACIONES ELECTRICAS
INSTALACIONES MAQUINARIA
INSTITUTO EDUCACION SECUNDARIA
INTERMEDIARIOS DE COMERCIO
INVERNADERO MUNICIPAL
INVESTIGACION Y DESARROLLO
ITV
JARDINERIA
JOYERIA
JUGUETERIA
JUZGADO
JUZGADO DE PAZ
LABORATORIO
LAVANDERIA
LIBRERIA
LOCUTORIO
LUDOTECA



INFRAESTRUCTURAS URBANAS E INDUSTRIALES

LUDOTECA MUNICIPAL
LUGAR TURISTICO
MADERAS Y CORCHO
MAQUINAS DE VENTA
MAQUINAS RECREATIVAS
MARMOL Y GRANITO
MATADERO
MERCADO DE ABASTOS
MERCADO FRANCO
MERCERIA
MERENDERO
MINERIA
MIRADOR
MONUMENTO
MUSEO
NAVE MUNICIPAL
OBRA CIVIL
OFICINA DE CORREOS
OFICINA DE ELECTRICIDAD
OFICINA MANCOMUNIDAD
OFICINA SEPE
OFICINA SES
OFICINA SEXPE
OFICINA TECNICA
OFICINA TRIBUTARIA
OFICINA TURISMO
OFICINA TURISMO AUTONOMICA
OFICINA TURISMO LOCAL
OFICINAS MUNICIPALES
OPTICA
ORDEN RELIGIOSA
ORGANIZACION ESPECTACULOS DEPORTIVOS
ORTOPEDIA
OTRA INDUSTRIA MANUFACTURERA
OTRAS ACTIVIDADES PROFESIONALES
PABELLON MULTIUSOS
PABELLON POLIDEPORTIVO
PALACIO
PALACIO DE CONGRESOS
PALACIO DE JUSTICIA
PANADERIA/BOLLERIA
PAPELERIA
PARADA DE AUTOBUS
PARKING



INFRAESTRUCTURAS URBANAS E INDUSTRIALES

PARKING PRIVADO
PARQUE
PARQUE DE BOMBEROS
PARQUE DE EDUCACION VIAL
PARQUE DE OCIO
PARQUE MOVIL AUTONOMICO
PARQUE MOVIL PROVINCIAL
PARQUE SOLAR
PATRIMONIO
PELETERIA
PELUQUERIA
PERIODISMO
PESCA Y ACUICULTURA
PESCADERIA
PIENSOS
PINTURA Y YESO
PISCINA MUNICIPAL
PISCINA NATURAL
PISTA PADEL
PISTA PATINAJE
PISTAS POLIDEPORTIVAS
PLANTA GAS NATURAL
PLAZA DE TOROS
PODOLOGIA
POLICIA LOCAL
POLICIA NACIONAL
PRESA
PRODUCCION MUSICAL
PRODUCCION PELICULAS
PRODUCCION VIDEO
PRODUCCION Y DISTRIBUCION DE GAS
PRODUCCION Y SERVICIOS ELECTRICOS
PRODUCTOR DE COMBUSTIBLE
PRODUCTOS AL POR MAYOR
PRODUCTOS DE MADERA Y CORCHO
PRODUCTOS PETROLIFEROS
PROTECCION CIVIL
PUBLICIDAD Y ESTUDIOS DE MERCADO
PUNTO DE VERTIDO
PUNTO LIMPIO
QUESERIA
RADIO/TELEVISION
RADIODIFUSION
RECADERIA

INFRAESTRUCTURAS URBANAS E INDUSTRIALES

RECINTO FERIAL
RECOGIDA DE RESIDUOS PELIGROSOS
REFINERIA
RELOJERIA
REPARACION ELECTRODOMESTICOS
REPARACIONES
REPUESTOS VEHICULOS
RESIDENCIA CANINA
RESIDENCIA DE ANCIANOS
RESIDENCIA DE ANCIANOS PRIVADA
RESIDENCIA DE ESTUDIANTES
RESTAURANTE
ROMERIA
ROTULACION Y PUBLICIDAD
SALON DE BODAS
SALON RECREATIVO Y DE JUEGOS
SALON SOCIAL
SECADERO DE JAMONES
SEGURIDAD
SEMINARIO
SERRADERO MADERA
SERVICIO DE ALQUILER
SERVICIO DE MUDANZAS
SERVICIO DE TAXI
SERVICIO DE TAXI MUNICIPAL
SERVICIO MUNICIPAL
SERVICIO TRANSPORTE MUNICIPAL
SERVICIOS A EDIFICIOS
SERVICIOS ADMINISTRATIVOS
SERVICIOS AGRICOLAS Y GANADEROS
SERVICIOS COMERCIALES
SERVICIOS DE ALOJAMIENTO
SERVICIOS DE LIMPIEZA
SERVICIOS FINANCIEROS
SERVICIOS INFORMATICOS
SERVICIOS JURIDICOS
SERVICIOS MEDICOS
SERVICIOS PERSONALES
SERVICIOS POSTALES
SERVICIOS RECREATIVOS
SERVICIOS SOCIALES
SERVICIOS TELEFONICOS
SIDERURGIA
SILO

INFRAESTRUCTURAS URBANAS E INDUSTRIALES

SILVICULTURA
SONDEOS
SUBESTACION ELECTRICA
SUMINISTRO ENERGIA
TABAQUERA
TALLER MECANICO
TANATORIO
TANATORIO MUNICIPAL
TAXIDERMIA
TEATRO
TELECOMUNICACIONES
TESORERIA
TEXTILES
TIENDA DEPORTE
TIENDA HOGAR
TIENDA INFORMATICA
TIENDA JUGUETES
TIENDA REGALOS
TIENDA ROPA
TIENDA SEGUNDA MANO
TINTORERIA
TORRE HOMENAJE
TRADUCCION E INTERPRETACION
TRANSFORMADOR
TRANSPORTE MERCANCIAS
TRANSPORTE PASAJEROS
TURISTICO
UNIVERSIDAD POPULAR
VENTA AL POR MAYOR TEXTILES Y ROPA
VENTA BEBIDAS AL POR MAYOR
VENTA ELECTRODOMESTICOS
VENTA MAQUINARIA
VENTA MERCANCIA NO PERECEDERA
VENTA MUEBLES
VENTA MUSICA
VENTA POR CORREO/INTERNET
VENTA PRODUCTOS ALIMENTICIOS, BEBIDAS Y/O TABACO
VENTA VINOS
VETERINARIO
VIDEOCLUB
VIVERO
VIVIENDA MUNICIPAL
ZAPATERIA

En conclusión, el desarrollo de infraestructuras tanto urbanas como industriales en el municipio en relación al número de habitantes del mismo es óptimo sufriendo las necesidades del municipio.

2.10.4.1 RECOGIDA DE BASURAS.

El ayuntamiento de Cáceres, a través de una concesión con la empresa Contratas y Servicios Extremeños, S.A. (CONYSER), dispone de un servicio de recogida selectiva y transporte de residuos urbanos, limpieza viaria y gestión de plagas urbanas.

Para la recogida de residuos sólidos urbanos de Cáceres se cuenta con contenedores de basura divididos según el tipo de residuos que recogen (recogida selectiva), distribuidos por toda la ciudad. Los residuos domiciliarios se deben depositar en estos contenedores de los puntos de recogida, introducidos en bolsas debidamente cerradas en el horario establecido.

Para los residuos que no se pueden depositar en estos contenedores, se dispone de un Punto Limpio en las Capellanías para recibir y seleccionar oportunamente estos residuos. Además se dispone de Puntos Limpios Móviles, consistentes en vehículos habilitados con personal auxiliar, con ubicaciones y horarios para dar cobertura a toda la ciudadanía.

CONYSER	
OFICINAS CENTRALES Y PARQUE DE MAQUINARIA	
Polígono Industrial "Aldea Moret" C/ Cañada, 33	
Tel.: 927 62 90 11	
web: https://www.caceressiemprelimpio.es/	
Lunes a Viernes: 09.00h – 14.00h - 16.30h – 19.30h	
Sábado: 09.00h – 14.00h	
PUNTO LIMPIO CAPELLANÍAS	
Polígono Industrial "Las Capellanías" C/ Labradores, s/n	
Lunes a viernes: Mañanas 09:30 a 14:00 horas	
Tardes 16:00 a 18:30 horas	

2.10.4.2 RED DE HIDRANTES.

El municipio de Cáceres cuenta con una red de hidrantes de incendios distribuido por su núcleo principal. Estos hidrantes se tratan principalmente de hidrantes bajo rasante, diseñados para ser colocados en las aceras o vías y permiten suministrar agua para la lucha contra incendios.

En el Anexo N°5 "Cartografía" del presenta plan, se detalla la red de Hidrantes de incendios.

2.10.3 SERVICIOS PÚBLICOS ESENCIALES.

2.10.4.1 RED DE ALCANTARILLADO.

El ayuntamiento de Cáceres, a través de una concesión con la empresa Canal de Isabel II Delegación Cáceres, dispone de un servicio de saneamiento y vertidos de aguas residuales y pluviales para la ciudad de Cáceres.

Este servicio se responsabiliza de las infraestructuras encargadas de la recogida de aguas residuales del municipio y su posterior transporte para su tratamiento a una de las tres estaciones de depuración de aguas residuales con las que cuenta la ciudad.

CANAL DE ISABEL II DELEGACIÓN CÁCERES
Avda. Virgen de Guadalupe nº 43 (Edificio El Perú) 1ª Planta
Tel.: 927 21 12 50 (Oficinas)
Tel.: 900 70 69 70 (Averías - 24 horas)
https://oficinavirtual.canalcaceres.es/

Los datos técnicos (ubicación de pozos, imbornales, diámetros...) aparecen en el Anexo N°5 "Cartografía".

2.10.4.2 RED DE AGUA.

El ayuntamiento de Cáceres, a través de una concesión con la empresa Canal de Isabel II Delegación Cáceres, dispone de un servicio gestión del abastecimiento de aguas para la ciudad de Cáceres.

Este servicio se encarga de la captación del agua, que se basa principalmente de las aportaciones del embalse de Guadialoba complementada por la captación directa del río Almonte, de la potabilización del agua y el control de calidad que se lleva a cabo en la estación de tratamiento de agua potable de Cáceres y finalmente la distribución a los usuarios a través de una red en alta y baja desde los depósitos situados en las inmediaciones de la ciudad.

Los datos técnicos (diámetros, material...) aparecen en el Anexo N°5 "Cartografía".

2.10.4.3 RED ELÉCTRICA.

El suministro de electricidad se realiza por varias empresas a partir de los transformadores existentes en casco urbano.

Por lo que respecta al abastecimiento de energía a Cáceres, el núcleo urbano se alimenta a partir de una subestación ST Cáceres en la avenida de la Universidad, la cual distribuye en Alta a las subestaciones transformadoras de reparto situadas en lugares estratégicos del núcleo urbano (STR Cáceres 2, STR Cáceres 3, STR Universidad, STR Mejostilla y STR Capellanías), a su vez estas subestaciones forman una malla de líneas de media tensión (aéreas y subterráneas) que alimentan los transformadores de distribución repartidos por toda la ciudad para el consumo de los

usuarios. La red de distribución en media es principalmente subterránea en la zona de casco y áreas en los bordes y zonas más alejadas.

Existe red de alumbrado público en todo el núcleo urbano de Cáceres. Este alumbrado se realiza mediante distintos tipos de luminaria.

La ubicación de las subestaciones y transformadores eléctricos, aparece señalada en el Anexo N°5 “Cartografía”.

2.10.4.4 RED DE COMUNICACIONES.

Las telecomunicaciones se conforman básicamente por tres medios de transmisión: cables, radio y satélites.

Las transmisiones por cable están compuestas principalmente por cables metálicos y fibra óptica, para el suministro de telefonía fija e internet. Estas redes transcurren de forma aérea adosada a las fachadas de los edificios, de forma subterránea y sobre postes de madera en los quiebros o cambios de dirección que se precisen dependiendo del tipo de red de que se trate.

El término municipal de Cáceres, cuenta con una amplia red de estaciones base de telefonía móvil (antenas), dispuestas según el área de cobertura de los diversos núcleos urbanos.

Las redes y antenas son gestionadas completamente por las compañías suministradoras, que en Cáceres actúan todas las del ámbito territorial nacional y locales.

En el término municipal hay instalada unas 103 antenas repetidoras de telefonía móvil. La ubicación de las mismas se detalla en el Anexo N°5. Cartografía.

2.10.4.5 RED DE GAS.

La ciudad de Cáceres está conectada a la Red Nacional de Gasoductos a través de un ramal de transporte que conecta la red de distribución de Cáceres con el gaseoducto Vía de la Plata.

A su vez, esta red de transporte está conectada a la red urbana de gas natural por canalización, lo que permite el suministro a los usuarios.

La red de transporte cuenta con varias instalaciones dedicadas al almacenamiento de gas, mediante depósitos fijos, para el suministro a instalaciones receptoras.

La ubicación de las instalaciones de almacenamiento, aparece señalada en el Anexo N°5 “Cartografía”.

2.10.4.6 RED DE TRANSPORTE.

AUTOBUS URBANO

Como se había indicado anteriormente el servicio de autobús urbano en Cáceres cuenta con 8 líneas regulares y 4 líneas especiales, también cuenta con dos líneas a demanda (Estación Arroyo-Malpartida y Rincón de Ballesteros).

	L1 PLAZA OBISPO GALARZA - ALDEA MORET
	L2 MEJOSTILLA - ESPÍRITU SANTO
	L3 NUEVO CÁCERES - HOSPITAL UNIVERSITARIO DE CÁCERES
	L4 EL JUNQUILLO - CEFOT
	L5 POLÍGONO LAS CAPELLANÍAS - POLÍGONO CHARCA MUSIA
	L6 PLAZA OBISPO GALARZA - RESIDENCIAL UNIVERSIDAD
	L7 RESIDENCIAL EL ARCO - CASA PLATA
	L8 BDA. Sº S. PEDRO - CÁCERES EL VIEJO
	LC PLAZA DE AMÉRICA - CAMPUS
	RC AV. I. MOCTEZUMA - CAMPUS
	RM1 PLAZA DE TOROS - CAMPUS
	RM2 CAMPUS - PLAZA DE TOROS

Fuente: Vectalia Subus gt

Para más información de las líneas y sus paradas consultas la página:
<https://caceres.vectalia.es>

ESTACIÓN AUTOBUS URBANO CÁCERES

VECTALIA SUBUS GT CÁCERES

Avda. de la Hispanidad, 61

Tel.: 927 231 499 (Oficinas)

Web: <https://caceres.vectalia.es/> email: subusgt.caceres@subus.es

Lunes a Viernes: 10:00h – 14:00h – 17:00h – 20:00h

AUTOBÚS

La localidad de Cáceres dispone de estación de Autobuses:

ESTACIÓN DE AUTOBUSES DE CÁCERES

C/ Túnez, 1

Tel.: 927 232 550

Horario de la Estación: 06:30 a 22:30

Horario de Consigna: 09:00 a 14:00 y 16:00 a 20:00, S cerrado, D 16:00 a 20:00

La ubicación aparece señalada en el Anexo N°5 “Cartografía”.

Rutas Nacionales:

RUTA: MADRID - CACERES

EMPRESA	AUTO RES SL
CONTACTO	Teléfono: 609277208 Web: www.avanzabus.com

RUTA: MADRID - CACERES, AEROPUERTO MADRID-BARAJAS (EXPRES)

EMPRESA	AUTO RES SL
CONTACTO	Teléfono: 609277208 Web: www.avanzabus.com

RUTA: MADRID - BADAJOZ (POR CACERES)

EMPRESA	AUTO RES SL
CONTACTO	Teléfono: 609277208 Web: www.avanzabus.com

RUTA: VALENCIA - MADRID - CACERES

EMPRESA	AUTO RES SL
CONTACTO	Teléfono: 609277208 Web: www.avanzabus.com

RUTA: OLIVA Y PLAYAS - CACERES

EMPRESA	AUTO RES SL
CONTACTO	Teléfono: 609277208 Web: www.avanzabus.com

RUTA: VINAROS - CACERES

EMPRESA	AUTO RES SL
CONTACTO	Teléfono: 609277208 Web: www.avanzabus.com

RUTA: ALGECIRAS (PUERTO) - FERROL (CC-VAC-161)

EMPRESA	INTERURBA DE AUTOCARES SA
CONTACTO	Teléfono: 647361204 Web: www.alsa.es

RUTA: CACERES - SALAMANCA (CC VCL-027)

EMPRESA	GRUPO ENATCAR SA
CONTACTO	Teléfono: 647361204 Web: www.alsa.es

RUTA: SEVILLA - GIJON (POR MERIDA) (CC-VAC-206)

EMPRESA	GRUPO ENATCAR SA
CONTACTO	Teléfono: 647361204 Web: www.alsa.es

RUTA: SEVILLA - GIJON (POR BADAJOZ)

EMPRESA	GRUPO ENATCAR SA
CONTACTO	Teléfono: 647361204 Web: www.alsa.es

RUTA: SEVILLA - GIJON (CALIDAD)

EMPRESA	GRUPO ENATCAR SA
CONTACTO	Teléfono: 647361204 Web: www.alsa.es

RUTA: BADAJOZ - IRÚN (POR VITORIA, BILBAO Y SAN SEBASTIAN) (CC VCL-027)

EMPRESA	GRUPO ENATCAR SA
CONTACTO	Teléfono: 647361204 Web: www.alsa.es

RUTA: BADAJOZ - IRÚN (POR N-I) (CC VCL-027)

EMPRESA	GRUPO ENATCAR SA
CONTACTO	Teléfono: 647361204 Web: www.alsa.es

RUTA: BADAJOZ - IRÚN (POR EIBAR) (CC VCL-027)

EMPRESA	GRUPO ENATCAR SA
CONTACTO	Teléfono: 647361204 Web: www.alsa.es

RUTA: BADAJOZ - DURANGO (CC VCL-027)

EMPRESA	GRUPO ENATCAR SA
CONTACTO	Teléfono: 647361204 Web: www.alsa.es

RUTA: BADAJOZ - SANTURCE/SANTURTZI (CC VCL-027)

EMPRESA	GRUPO ENATCAR SA
CONTACTO	Teléfono: 647361204 Web: www.alsa.es

RUTA: MONTERRUBIO DE LA SERENA - IRUN (POR A-1)

EMPRESA	GRUPO ENATCAR SA
CONTACTO	Teléfono: 647361204 Web: www.alsa.es

RUTA: SALAMANCA - CADIZ (CC-VAC-161)

EMPRESA	INTERURBANA DE AUTOCARES SA
CONTACTO	Teléfono: 647361204 Web: www.alsa.es

RUTA: MONTERRUBIO DE LA SERENA - IRUN (POR EIBAR)

EMPRESA	GRUPO ENATCAR SA
CONTACTO	Teléfono: 647361204 Web: www.alsa.es

RUTA: MONTERRUBIO DE LA SERENA - DURANGO

EMPRESA	GRUPO ENATCAR SA
CONTACTO	Teléfono: 647361204 Web: www.alsa.es

RUTA: SEVILLA - VALLADOLID

EMPRESA	GRUPO ENATCAR SA
CONTACTO	Teléfono: 647361204 Web: www.alsa.es

RUTA: SEVILLA - VALLADOLID (POR TORDESILLAS) (CC VCL-027)

EMPRESA	GRUPO ENATCAR SA
CONTACTO	Teléfono: 647361204 Web: www.alsa.es

RUTA: A CORUÑA - ALGECIRAS-PUERTO (POR AUTOVIA COSTA DE LA LUZ A-390) (CC-VAC-161)

EMPRESA	INTERURBANA DE AUTOCARES SA
CONTACTO	Teléfono: 647361204 Web: www.alsa.es

Rutas Autonómicas:

RUTA: JEAV-023 – BASE MILITAR GENERAL MENACHO Y CÁCERES

EMPRESA	SANTIBAÑEZ BUS OESTE, S.L.
CONTACTO	Teléfono: 610 501 121 – 924 414 103

RUTA: JEV-002 CÁCERES-SIERRA DE FUENTES

EMPRESA	EURO STAR BUS S.L
CONTACTO	Teléfono: 616 498 300

RUTA: JEV-003 – ALISEDA Y CÁCERES

EMPRESA	EURO STAR BUS S.L
CONTACTO	Teléfono: 679 650 337 Web: www.autocareseurostarbus.com/

RUTA: JEV-005 – GARROVILLAS DE ALCONÉTAR Y CÁCERES

EMPRESA	HEREDEROS DE JUAN GIL HERNÁNDEZ, S.L.
CONTACTO	Teléfono: 629 574 307 Web: http://autocaresgil.com/

RUTA: JEV-007 – MONTÁNCHÉZ – CÁCERES

EMPRESA	SOLIS AUTOCARES S.L.U
CONTACTO	Teléfono: 927 380 070 Web: http://www.solistour.com

RUTA: JEV-008 – VALENCIA DE ALCÁNTARA - CÁCERES

EMPRESA	DAMAS EXTREMADURA SL
CONTACTO	Teléfono: 959 256 900 Web: https://damas-sa.es/

RUTA: JEV-008 – ALISEDA - CÁCERES

EMPRESA	DAMAS EXTREMADURA SL
CONTACTO	Teléfono: 959 256 900 Web: https://damas-sa.es/

RUTA: JEV-009 – VALVERDE DEL FRESNO - CÁCERES

EMPRESA	ALSA MIRAT EXTREMADURA SL.
CONTACTO	Teléfono: 647 691 600 Web: https://alsa.es/

RUTA: JEV-009 – MADRIGAL DE LA VERA - CÁCERES

EMPRESA	ALSA MIRAT EXTREMADURA SL.
CONTACTO	Teléfono: 647 691 600 Web: https://alsa.es/

RUTA: JEV-009 – MORALEJA - CÁCERES

EMPRESA	ALSA MIRAT EXTREMADURA SL.
CONTACTO	Teléfono: 647 691 600 Web: https://alsa.es/

RUTA: JEV-010 – ALÍA Y CÁCERES

EMPRESA	ALSA MIRAT EXTREMADURA SL.
CONTACTO	Teléfono: 647 691 600 Web: https://alsa.es/

RUTA: JEV- 011- CECLAVÍN Y CÁCERES

EMPRESA	AUTOCARES DEL NORESTE, S.A
CONTACTO	Teléfono: 902 202 040 Web: https://anesa.eu/

RUTA: JEV- 011- ALCANTARA - CÁCERES

EMPRESA	AUTOCARES DEL NORESTE, S.A
CONTACTO	Teléfono: 902 202 040 Web: https://anesa.eu/

RUTA: JEV-012 – CASAR DE CÁCERES – CÁCERES

EMPRESA	AUTOCARES HNOS. FDEZ. PALOMINO S.L.
CONTACTO	Teléfono: 927 234 808 Web: http://www.norbabus.com/index

RUTA: JEV-013 - GARCIAZ Y TRUJILLO CON PROLONGACIÓN CÁCERES

EMPRESA	JAIME CONDE S.A.
CONTACTO	Teléfono: 927 320 687 Web: https://www.jaimeconde.com/

RUTA: JEV-016- TORREJÓN EL RUBIO - MONROY A CÁCERES

EMPRESA	EMIZ S.L.
CONTACTO	Teléfono: 927 247 221 Web: https://www.emiz.es/

RUTA: JEV-021- VILLANUEVA DE LA SERENA - CÁCERES

EMPRESA	DAMAS EXTREMADURA SL
CONTACTO	Teléfono: 959 256 900 Web: https://damas-sa.es/

RUTA: JEV-021 SANCTI SPIRITU – CÁCERES / CABEZA DEL BUEY (MARQUESINA) - CÁCERES

EMPRESA	DAMAS EXTREMADURA SL
CONTACTO	Teléfono: 959 256 900 Web: https://damas-sa.es/

RUTA: JEV-021 MADRIGALEJO – CÁCERES

EMPRESA	DAMAS EXTREMADURA SL
CONTACTO	Teléfono: 959 256 900 Web: https://damas-sa.es/

RUTA: JEV-022 – BÉJAR – CÁCERES, CON HIJUELAS

PARADAS	BEJAR – PLASENCIA - CACERES
EMPRESA	CEVESA
CONTACTO	Teléfono: 902 393 132 Web: https://www.cevesa.es/?1

RUTA: JEV-022 – BÉJAR – CÁCERES, CON HIJUELAS

EMPRESA	CEVESA
CONTACTO	Teléfono: 902 393 132 Web: https://www.cevesa.es/?1

RUTA: JEV-024 CÁCERES - BADAJOZ (ESTACIÓN DE AUTOBUSES)

EMPRESA	AUTOCARES DEL NORESTE, S.A
CONTACTO	Teléfono: 902 202 040 Web: https://anesa.eu/

RUTA: JEV-025 OLIVA DE LA FRONTERA - CÁCERES

EMPRESA	AUTOCARES BADAJOZ
CONTACTO	Teléfono: 902 422 242

RUTA: JEV-025 CÁCERES - MÉRIDA

EMPRESA	AUTOCARES BADAJOZ
CONTACTO	Teléfono: 902 422 242

RUTA: JEV-025 ARROYOMOLINOS - CÁCERES

EMPRESA	AUTOCARES BADAJOZ
CONTACTO	Teléfono: 902 422 242

Nota: Conexiones directas. Las líneas y horarios pueden variar por parte de modificaciones del servicio. Pueden consultar horarios y tarifas en la web de las citadas empresas.

TAXI

RADIO TAXI

927 212 121 – 927 242 424

<https://radiotaxicaceres.es/>

70 Vehículo – 8 vehículos para discapacitados

92 Conductores

PARADAS DE TAXI

ESTACIÓN DE RENFE	AVDA. JUAN PABLO II, 6
CALLE LONDRES	C/ LONDRES, 1
AVDA DE LA HISPANIDAD	AVDA. DE LA HISPANIDAD, 47
AVDA DE ESPAÑA	AVDA. DE ESPAÑA, 7
VIRGEN DE GUADALUPE	AVDA. VIRGEN DE GUADALUPE, 1
ESTACIÓN DE AUTOBUSES	C/ TUNEZ, 4
POZO DE LAS NIEVES	C/ ARSENIO GALLEGO HERNÁNDEZ, 7
PLAZA AMÉRICA	PLAZA AMÉRICA, 1
HOSPITAL SAN PEDRO DE ALCÁNTARA	RONDA DE SAN FRANCISCO ,19

FERROCARRIL

La localidad de Cáceres dispone de estación de tren:

ESTACIÓN DE TREN DE CÁCERES

Dirección	Avda. Juan Pablo II, 6. 10005 Cáceres
Contacto	912 432 343 http://www.adif.es
Horario de la estación	Lunes a viernes : 06:00 a 23:00 Sábados : 07:30 a 22:00 Domingos : 07:30 a 23:00
Líneas	MD (Madrid (Atocha cercanías)) – (Mérida –Zafra- Sevilla (San Justa))
	REG.EXP. (Madrid-Atocha Cercanías - Cáceres)
	INTERCITY ALVIA (Madrid-Chamartín - Badajoz)

2.10.4 DESCRIPCIÓN DE LA TRAMA URBANA.

2.10.4.1 TIPOLOGÍA EDIFICATORIA.

El desarrollo urbano de Cáceres a lo largo de su historia, y el más inmediato originado por el Plan General de 1998, han generado un modelo de ciudad radioconcéntrico, que propiciaba un crecimiento a saltos y en coronas periféricas, a base de polígonos residenciales de desigual relación y conexión entre sí.

La posibilidad que ofrecía el Plan de expansión de la periferia, unida a la degradación de los tejidos más antiguos, ha acrecentado el abandono de la ciudad existente, y el crecimiento de la ciudad perimetral. Urbanísticamente, la intervención municipal en la orientación del crecimiento ha sido limitada, acrecentado este hecho por el desarrollo de diversas Reclasificaciones.

Esto, unido al insuficiente desarrollo del sistema infraestructural (las rondas, la definitiva solución del trazado urbano del ferrocarril, la relación entre el transporte peatonal, rodado privado y público, etc.), incide más aún en los problemas de la ciudad de fragmentación, que se siguen enfocando con visiones muy sectoriales. Esta falta de desarrollo de la estructura afecta también en cierto modo a los núcleos aislados.

Por otro lado, tan sólo alguno de los núcleos ha mostrado pequeños procesos de atracción de vivienda unifamiliar para segunda residencia. Sin embargo la intensidad de estos procesos es muy baja.

En resumen, los problemas fundamentales del medio urbano de Cáceres se centran en la falta de una verdadera puesta en valor del casco, el insuficiente desarrollo de los sistemas generales e infraestructuras de comunicación, y el crecimiento perimetral de la ciudad sin un desarrollo equilibrado de los espacios intersticiales entre las diversas zonas, y entre éstas y el centro, unido a la escasez de tratamiento de los núcleos aislados por parte del planeamiento.

El desarrollo de las edificaciones en la ciudad de Cáceres podemos resumirlo de la siguiente manera: el 25 % se construyó antes de 1972, el 50 % se construyó después de 1989 y el 25% restante se construyó después de 2002. Casi la mitad de las edificaciones (49,7 %) se han construido desde el 1990 hasta la actualidad.

2.10.4.2 DESCRIPCIÓN URBANÍSTICA.

Cáceres es una ciudad conocida universalmente por su conjunto monumental, el cual al haber llegado casi intacto hasta nuestros días, nos permite una contemplación y un estudio urbanístico significativo y completo.

Cáceres pertenece a ese tipo de poblaciones españolas que, partiendo de un pasado romano y árabe, llega a su plenitud al organizarse como Sistema Medieval. A pesar de las influencias renacentistas en fachadas concretas y modelos constructivos, su organización gremial, el carácter de fortaleza de los palacios, la sacralización de toda la arquitectura con abundancia de

conventos y de ermitas, las necesidades de la infraestructura urbana, la muralla, responden a una urbe del medioevo.

Los riesgos existentes en el casco histórico van a venir definidos por la antigüedad de los edificios que lo conforman, localización en el corazón de la ciudad, difícil accesibilidad en caso intervención, así como la importancia de proteger los bienes patrimoniales y culturales que albergan, coexistencia de propiedades de carácter público y privado, etc.

El gran problema que se plantea es que todos estos factores no se van a presentar de forma aislada, sino que al confluir muchos de ellos en el casco histórico dan como resultado unos entornos de mayor riesgo.

La localización en calles estrechas, recintos intramuros, trazados irregulares y quebrados, orografía con fuertes desniveles y pendientes hacen que el acceso de los vehículos de emergencia sea muy difícil, o en algunos casos imposible.

2.11 PATRIMONIO HISTÓRICO ARTÍSTICO.

2.11.1 PRINCIPALES LUGARES Y MONUMENTOS.

ARCO DE LA ESTRELLA

Tipo	Arquitectura Civil
Entidad	Público
Época	Siglo XVIII
Descripción	Es la puerta principal de entrada a la Ciudad Monumental de Cáceres. Une la Plaza Mayor con la Plaza de Santa María ambas centros neurálgicos de la ciudad antigua y nueva durante siglos.

ARCO DE SANTA ANA

Tipo	Arquitectura Civil
Entidad	Público
Época	Siglo XVIII
Descripción	Este postigo fue uno de los accesos abiertos por necesidad de paso entre las principales puertas de la muralla

ARCO DEL CRISTO (PUERTA DEL RÍO)

Tipo	Arquitectura Civil
Entidad	Público
Época	Siglo I
Descripción	La Puerta del Río es la única puerta original romana que se conserva de las cuatro que existieron en un inicio

ARCO PUERTA DE CORIA

Tipo	Arquitectura Civil
Entidad	Público
Época	Siglo XVIII
Descripción	La Puerta de Coria se encontraba situada en la actual Plaza del Socorro, y era una de las cuatro puertas principales de la ciudad construidas por los romanos en el S.I d.C. por lo que debió de ser muy similar a la Puerta del Río o Arco del Cristo, que todavía se conserva. Fue derruida a finales del s. XIX.

AUDIENCIA PROVINCIAL DE CÁCERES (HOSPITAL DE LA PIEDAD)

Tipo	Arquitectura Civil
Entidad	Público
Época	Siglo XVII
Descripción	El Hospital de la Piedad fue construido a mediados del s. XVII gracias a Gabriel Gutiérrez de Prado, quien en 1612 dejó sus bienes para la creación de este hospital dedicado exclusivamente a enfermos pobres.

AYUNTAMIENTO DE CÁCERES

Tipo	Arquitectura Civil
Entidad	Público
Época	Siglo XIX
Descripción	El edificio que actualmente alberga el Ayuntamiento de Cáceres es un proyecto del arquitecto Ignacio María de Michelena, de estilo neoclásico, iniciándose la obra en 1867 y siendo acabado dos años más tarde, en 1869.

CASA DE OVANDO ALDANA

Tipo	Arquitectura Civil
Entidad	Público
Época	Siglo XIV y XV
Descripción	La familia de Aldana llega a Cáceres a finales del siglo XIV procedente de Galicia, y ordena construir esta casa, que será levantada entre los siglos XIV y XV. Destaca un escudo en mármol con las armas de Aldana situado en su fachada posterior.

CASA DE DIEGO GARCÍA DE ULLOA "EL RICO"

Tipo	Arquitectura Civil
Entidad	Público
Época	Siglo XV
Descripción	Muy cercana a la Iglesia de San Mateo encontramos esta casa que conserva una fachada de estilo gótico del siglo XV realizada en sillería granítica. La portada es de una belleza armónica, con arco de medio punto y dovelas hasta el suelo. En la parte superior hay una preciosa ventana, perfilada con dobles columnas con remate gótico en el dintel. A ambos lados de la ventana se distinguen los escudos de Ulloa y Carvajal.

CASA DEL ÁGUILA O DE LOS SANDE

Tipo	Arquitectura Civil
Entidad	Público
Época	Siglo XV
Descripción	La Casa de los Sande, conocida como la casa del águila por el escudo de la familia de los Sande, a los que perteneció, fue construida en el s. XV. Como muchos de estas casas-palacios, sus reformas de acondicionamiento se han sucedido en el tiempo.

CASA DEL MARQUÉS DE CAMARENA

Tipo	Arquitectura Civil
Entidad	Público
Época	Siglo XVIII
Descripción	Situada fuera de la Ciudad Monumental, muy cerca de la Plaza Mayor, esta casa-palacio es obra de diversas épocas, aunque la fachada principal data del s. XVIII, podemos observar restos de una torre del s. XV.

CASA DEL MONO O CASA DE LOS CÁCERES-NIDOS-ESPADERO-PIZARRO

Tipo	Arquitectura Civil
Entidad	Público
Época	Siglo XV
Descripción	El sobrenombre lo recibe por la escultura del mono encadenado como remate del pasamanos de la escalera principal interior. En el exterior destacan las tres gárgolas que representan a una mujer doliente, un anciano y un joven.

CASA DE LOS BECERRA - FUNDACIÓN MERCEDES CALLES Y CARLOS BALLESTERO

Tipo	Arquitectura Civil
Entidad	Privado
Época	Siglo XV
Descripción	Arquitectura civil cacereña de finales de la Edad Media, cuya singularidad arquitectónica es la que caracteriza al casco histórico de Cáceres.

CASA DE LOS CABALLOS

Tipo	Arquitectura Civil
Entidad	Público
Época	Siglo XV
Descripción	Su nombre hace referencia a su función original, ya que, en principio, el edificio era una caballeriza que se transformó para alojar la Sección de Bellas Artes del Museo de Cáceres.

CASA DE LOS DUQUES DE VALENCIA

Tipo	Arquitectura Civil
Entidad	Público
Época	Siglo XVI
Descripción	Esta casa fue habitada por la Duquesa de Valencia hasta los 60 del pasado s. XX. La casa dispone de una magnífica portada renacentista del siglo XVI.

CASA DE LOS PAREDES SAAVEDRA (Palacio de Paredes Saavedra)

Tipo	Arquitectura Civil
Entidad	Público
Época	Siglo XV y XVI
Descripción	La casa de los Paredes-Saavedra, reformada en el siglo XVI, tiene restos de una torre desmochada más antigua, dos ajimeces de granito y ventanales góticos.

CASA DE LOS DURÁN DE LA ROCHA

Tipo	Arquitectura Civil
Entidad	Privado
Época	Siglo XVI
Descripción	Edificio del siglo XVI reformado en el XVIII. Tiene una sencilla fachada de mampostería y sillares en las esquinas, pero lo que llama principalmente la atención son sus escudos.

CASA DE LOS MORAGA

Tipo	Arquitectura Civil
Entidad	Público
Época	Siglo XV
Descripción	Su fachada se compone de dos pisos separados entre sí por una imposta corrida. En el primer nivel, está la portada en arco de medio punto, mientras que en el segundo, resalta un balcón que tiene a sus lados dos escudos con las armas de Moraga y Orellana, entre otras.

CASA DE LOS OVANDO-ESPADERO

Tipo	Arquitectura Civil
Entidad	Privado
Época	Siglo XVII
Descripción	Situada en la Plaza de San Juan, fue construida por la familia Espadero en el s. XV, pasando a ser propiedad de la familia Ovando en s. XVII.

CASA DE LOS OVANDO SAAVEDRA

Tipo	Arquitectura Civil
Entidad	Privado
Época	Siglo XV
Descripción	Destaca el zaguán de entrada, desde el que arranca una preciosa escalera de granito detrás de un vano en arco de medio punto, con azulejos decorativos que recubren las paredes, también es interesante el techo que está decorado en yesería.

CASA DE LOS SÁNCHEZ-PAREDES

Tipo	Arquitectura Civil
Entidad	Privado
Época	Siglo XV
Descripción	Esta casa se realizó en el s. XV, aunque de la original hoy sólo nos quedan algunos pequeños restos. Hemos de destacar la portada principal, con el escudo con las armas de las dos familias, encuadrado por un alfiz.

CASA DEL SOL O DE LOS SOLÍS

Tipo	Arquitectura Civil
Entidad	Privado
Época	Siglo XVI
Descripción	La obra fue encargada por Francisco de Solís al maestro cantero Pedro Gómez. La concentración de elementos decorativos en una de las esquinas de la fachada nos da una idea real de la gran extensión.

CASA MUDÉJAR

Tipo	Arquitectura Civil
Entidad	Privado
Época	Siglo XIV
Descripción	Este edificio es un bello ejemplo del Mudéjar en Cáceres y el único de fachada de este estilo en el interior de la Ciudad Monumental. La utilización del ladrillo rojo y la decoración en zigzag y en dientes de sierra son algunas de las características más sobresalientes de este estilo artístico.

CASA-PALACIO DE LOS PERERO

Tipo	Arquitectura Civil
Entidad	Público
Época	Siglo XVI
Descripción	Como muchas de las casas-palacios de Cáceres, reúne distintas etapas constructivas, destacando, entre ellas las correspondientes al Renacimiento. Su amplio claustro interior porticado con gárgolas y escudos, obra de Pedro Marquina, es un buen ejemplo de proporciones cuadradas.

COLEGIO DE LA COMPAÑÍA DE JESÚS - ESCUELA SUPERIOR DE ARTE DRAMÁTICO DE EXTREMADURA

Tipo	Arquitectura Civil
Entidad	Público
Época	Siglo XVIII
Descripción	Construido al mismo tiempo que la Iglesia de San Francisco Javier, siendo su fachada de una composición similar a la de ésta. La puerta es adintelada y ornamentada con bocenes curvos, rematada por el escudo de Carlos III; sus obras finalizaron en 1755.

CONCATEDRAL DE SANTA MARÍA

Tipo	Arquitectura religiosa
Entidad	Privado
Época	XV-XVI
Descripción	Fue construida entre los siglos XV al XVI sobre una obra anterior. Las portadas siguen modelos góticos y en la del Evangelio destaca un pilar con ménsula sosteniendo la Virgen. La torre es de tres cuerpos, el central tiene un medallón con jarrón de azucenas, símbolo de la Virgen.

CONVENTO DE SAN PABLO

Tipo	Arquitectura religiosa
Entidad	Privado
Época	Siglo XV
Descripción	Beaterio fundado en el siglo XV, más tarde fue erigido convento. Se encuentra situado en la zona más alta de la ciudad muy cercano a la Iglesia de San Mateo. Lo más destacado de los distintos edificios que conforman el convento es la iglesia que sigue modelos góticos en su portada.

CONVENTO DE SANTA CLARA

Tipo	Arquitectura religiosa
Entidad	Privado
Época	Siglo XVII
Descripción	Destaca en el edificio la portada manierista del siglo XVII presidida por una imagen de San Francisco en una hornacina. El interior del templo es muy amplio, de planta rectangular y una nave con dos coros, alto y bajo, para las monjas.

CHALET DE LOS MÁLAGA

Tipo	Arquitectura Civil
Entidad	Privado
Época	Siglo XX
Descripción	Esta vivienda fue construida entre 1932 y 1934 por el arquitecto Miguel López Murena. Es de carácter ecléctico, constando de tres plantas y dos miradores cuadrangulares con decoración de motivos florales.

CUEVA DEL CONEJAR

Tipo	Patrimonio arqueológico
Entidad	Público
Época	Neolítico
Descripción	Su importancia arqueológica fue conocida cuando, en 1917, Ismael del Pan publica un artículo estableciendo para la cueva una datación neolítica. Se han realizado diferentes campañas en el yacimiento, pero tienen especial relieve las del equipo "Primeros Pobladores de Extremadura" en 2000 y 2010, que han permitido remontar el origen del poblamiento hasta hace 17.000 años.

CUEVA DE MALTRAVIESO

Tipo	Patrimonio arqueológico
Entidad	Público
Época	Paleolítico Superior
Descripción	La cueva fue refugio de cazadores recolectores hace 350.000 años. También fue espacio funerario en el Neolítico y Edad de Bronce. Por motivos de conservación la cueva no está abierta al público.

CUEVA DE SANTA ANA

Tipo	Patrimonio arqueológico
Entidad	Público
Época	Paleolítico Inferior
Descripción	Su importancia arqueológica fue conocida cuando, en 1917, Ismael del Pan publica un artículo estableciendo para la cueva una datación neolítica.

EL POBLADO MINERO DE ALDEA MORET

Tipo	Arquitectura civil
Entidad	Privado
Época	XIX
Descripción	El asentamiento urbano de Aldea Moret, surge a raíz del descubrimiento de los fosfatos en 1864 por Don Francisco Lorenzo Acuña "el fraile". A partir de entonces (1875-1980) se generó toda una industria de fosfatos en el Calerizo Cacereño.

ERMITA DE LA PAZ

Tipo	Arquitectura religiosa
Entidad	Privado
Época	XVIII
Descripción	En origen fue una antigua ermita dedicada a San Benito, reconstruida en el siglo XVIII en estilo barroco. Está situada en la Plaza Mayor adosada a la Torre de Bujaco.

ERMITA DE LAS CANDELAS O LA CONSOLACIÓN

Tipo	Arquitectura religiosa
Entidad	Privado
Época	XVIII
Descripción	Situada extramuros, muy cerca de la Puerta de Mérida, está realizada principalmente en mampostería. En su interior se aprecian elementos del gótico en una capilla lateral.

ERMITA DE LA SOLEDAD

Tipo	Arquitectura religiosa
Entidad	Privado
Época	XV
Descripción	Es una ermita sencilla, con sobrio exterior y planta rectangular, construida sobre el solar de un antiguo hospital de los siglos XIII y XIV. Destaca, en la portada, una escultura de la Virgen de la Soledad.

ERMITA DE LA SOLEDAD

Tipo	Arquitectura religiosa
Entidad	Privado
Época	XVII
Descripción	Construida en el S. XVII sobre el solar de la casa del pastor, Gil Cordero, que encontró la imagen de la Virgen de Guadalupe.

FORO DE LOS BALBOS

Tipo	Arquitectura Civil
Entidad	Público
Época	Siglo XV
Descripción	En este céntrico espacio existen dos elementos significativos; uno es el pilar de San Francisco y otro es la estatua de la Diosa Ceres.

IGLESIA DEL ESPÍRITU SANTO

Tipo	Arquitectura religiosa
Entidad	Privado
Época	Siglo XIV
Descripción	Esta antigua ermita, constituye uno de los mejores ejemplos de arquitectura mudéjar en Cáceres

IGLESIA DE SAN FRANCISCO JAVIER

Tipo	Arquitectura religiosa
Entidad	Privado
Época	Siglo XVIII
Descripción	Este conjunto de Iglesia y Colegio construido por la Compañía de Jesús en el siglo XVIII, siguiendo el estilo barroco, preside un gran espacio en el centro de la Ciudad Monumental.

IGLESIA DE SAN JUAN

Tipo	Arquitectura religiosa
Entidad	Privado
Época	Siglo XIII
Descripción	Se la llamó antiguamente San Juan de los Ovejeros, porque en la zona se asentaban los ganaderos trashumantes que visitaban la ciudad, cuando se realizaban las ferias de ganado.

IGLESIA DE SAN MATEO

Tipo	Arquitectura religiosa
Entidad	Privado
Época	Siglo XVI
Descripción	La iglesia, construida en el siglo XVI, posiblemente sobre el solar ocupado por una antigua mezquita, tiene un proceso constructivo muy largo, de casi trescientos años.

IGLESIA DE SANTIAGO

Tipo	Arquitectura religiosa
Entidad	Privado
Época	Siglo XVI
Descripción	Está situada fuera del recinto amurallado, en la zona de Caleros. En el exterior destacan sus portadas góticas con arquivoltas y enmarcadas por alfiz.

IGLESIA Y CONVENTO DE SANTO DOMINGO

Tipo	Arquitectura religiosa
Entidad	Privado
Época	Siglo XVI
Descripción	Es una de las iglesias más grandes de Cáceres. Este conjunto, iglesia y convento, se encuentra situado extramuros de la Ciudad Monumental, junto a la Plaza Mayor, y actualmente pertenece a la Orden Franciscana.

MURALLA

Tipo	Arquitectura militar
Entidad	Público
Época	Siglo I
Descripción	La estructura del amurallado era rectangular, que aún hoy día se conserva. En sus inicios es una construcción romana del siglo I d. C. De esta época se conservan tramos con sillares de granito, así como la puerta sur o del Río, conocida actualmente como Arco del Cristo.

PALACIO DE CARVAJAL

Tipo	Arquitectura Civil
Entidad	Público
Época	Siglo XV
Descripción	Es uno de los edificios más emblemáticos de la ciudad monumental por la arquitectura del palacio. Situado en la calle Amargura, fue erigido entre los siglos XV y XVI. Es un edificio que cuenta con elementos góticos y renacentistas.

PALACIO DE FRANCISCO DE GODOY

Tipo	Arquitectura Civil
Entidad	Privado
Época	Siglo XVI
Descripción	El palacio, que ocupa un solar en la plaza de Santiago, cuenta con un magnífico balcón de esquina realizado por Pedro de Marquina en 1563.

PALACIO DE GALARZA

Tipo	Arquitectura Civil
Entidad	Privado
Época	Siglo XVI
Descripción	El palacio, también conocido como “la casa de los Trucos” fue ordenado construir por D. Pedro García de Galarza, Obispo de Coria en el año 1579, el palacio fue reformado en el siglo XVI en estilo plateresco, destacando la ventana de esquina de la torre y el patio con columnas del interior con los escudos del Obispo Galarza.

PALACIO DE HERNANDO DE OVANDO (OVANDO-MOGOLLÓN-PERERO-PAREDES)

Tipo	Arquitectura Civil
Entidad	Privado
Época	Siglo XVI
Descripción	Fue mandado construir por D. Hernando de Ovando y su esposa D ^a Mencía de Ulloa, a quienes podemos ver retratados en dos medallones en los ángulos del arco de la puerta principal. Por encima, en el friso, se lee la inscripción “Aeterna iustorum memoriae” que traducido quiere decir “La memoria de los justos es eterna”, ya que éste era el lema de la familia.

PALACIO DE LOS OVANDO-PERERO

Tipo	Arquitectura Civil
Entidad	Privado
Época	Siglo XV
Descripción	Es una casa gótica reformada en el siglo XV. Su fachada principal está hecha en mampostería de granito, con portada en arco de medio punto que, junto con los escudos del linaje, están enmarcados por un alfiz. En la parte superior podemos apreciar dos ventanas góticas que dan realce a la casa.

PALACIO ENFERMERÍA DE SAN ANTONIO (ACTUAL CONVENTO DE LAS JERÓNIMAS)

Tipo	Arquitectura religiosa
Entidad	Privado
Época	Siglo XVII
Descripción	Edificio dedicado a enfermería regentada por los monjes franciscanos. Mantuvo este uso durante más de 150 años, y posteriormente se utilizó como colegio de las Carmelitas de la Caridad.

PALACIO HOSPITAL DE LOS CABALLEROS

Tipo	Arquitectura civil
Entidad	Privado
Dirección	Calle Puerta de Mérida, 9
Época	Siglo XV
Descripción	Era un edificio en el que se ejercía la hospitalidad, albergue de sacerdotes y estudiantes.

PALACIO PROVINCIAL - CONVENTO DE SANTA MARÍA DE JESÚS

Tipo	Arquitectura Civil
Entidad	Público
Época	Siglo XIV
Descripción	Fundado a finales del s. XIV, fue en sus inicios una pequeña beatería que se amplió con la adquisición de las casas colindantes, siendo a partir del año 1479 por monjas de la orden de las Jerónimas.

PALACIO DE LA GENERALA

Tipo	Arquitectura Civil
Entidad	Público
Época	Siglo XIV
Descripción	Este palacio combina dos estilos: renacentista y gótico. Como otras muchas casas fuertes y palacios del Cáceres Monumental fue construido en el s. XIV, siendo reformado en los siglos XV y XVI.

PALACIO DE LA ISLA

Tipo	Arquitectura Civil
Entidad	Público
Época	Siglo XVI
Descripción	El actual edificio fue construido en el siglo XVI, al estilo renacentista con detalles manieristas como los sillares almohadillados de su portada y reminiscencias medievales como los detalles góticos o el patio interior que apoya uno de sus lados sobre un muro en el que se puede leer en latín "Vanitas vanitatum et omnia vanitas" (Vanidad de vanidades y todo es vanidad).

PALACIO DEL CAPITÁN DIEGO DE OVANDO - PALACIO DE LAS CIGÜEÑAS

Tipo	Arquitectura Civil
Entidad	Público
Época	Siglo XVI
Descripción	El Palacio es un edificio equilibrado, del que destaca su torre, mucho más elevada que las del resto de los palacios de la Ciudad Monumental, debido a que cuando la Reina Isabel, la Católica, mandó desmochar las torres cacereñas, hizo una excepción con éste que entonces se estaba construyendo por orden del capitán Diego de Ovando, vasallo y miembro de su Real Consejo al que le permite que construya el palacio y torre como quisiera.

PALACIO DE LOS CONDES DE ADANERO

Tipo	Arquitectura Civil
Entidad	Privado
Época	Siglo XVII
Descripción	Destaca en el edificio la portada adintelada caracterizada por grandes sillares almohadillados y perforados, rematada con un frontón que apoya sobre columnas.

PALACIO DE LOS DUQUES DE ABRANTES

Tipo	Arquitectura Civil
Entidad	Privado
Época	Siglo XVI
Descripción	Situado extramuros de la Ciudad Monumental en la popular plaza del Duque, encontramos el palacio de los duques de Abrantes, construido en el siglo XVI.

PALACIO DE LOS GOLFINES DE ABAJO

Tipo	Arquitectura Civil
Entidad	Privado
Época	Siglo XVI
Descripción	Posee una de las fachadas más hermosas de Cáceres, uniendo diferentes estilos arquitectónicos: gótico, renacentista y plateresco.

PALACIO DE LOS GOLFINES DE ARRIBA

Tipo	Arquitectura Civil
Entidad	Privado
Época	Siglo XIV
Descripción	Este palacio, ordenado construir en el s. XIV por Isabel de la Cerda y García de Golfín, es uno de los más imponentes de la Ciudad Monumental.

PALACIO DE LOS MARQUESSES DE TORREORGAZ (Palacio del Comendador de Alcuéscar)

Tipo	Arquitectura Civil
Entidad	Privado
Época	Siglo XV
Descripción	Suma de distintos estilos histórico-artísticos desde el gótico, del que se conservan varias puertas y ventanas y la propia torre, hasta la fachada principal, con un amplio balcón, con frontón triangular y, sobre él, un gran escudo de los Marqueses de Torreorgaz.

PALACIO DE MAYORALGO

Tipo	Arquitectura Civil
Entidad	Privado
Dirección	Plaza Sta. María, 8
Época	Siglo XV
Descripción	El edificio presenta diversas fases constructivas: de estilo gótico es la fachada lateral y el patio; de finales del XV y principios del XVI es su fachada principal. En ella destacan dos bellas ventanas geminadas con mainel central en mármol y el escudo de la familia.

CASA DEL MARQUES DE MONROY (Palacio de Monroy)

Tipo	Arquitectura Civil
Entidad	Privado
Época	Siglo XIV
Descripción	En la fachada principal destaca el escudo de los Saavedra, realizado en mármol, entre adornos de granito, todo ello del s. XVIII.

PALACIO DE PAREDES SAAVEDRA

Tipo	Arquitectura Civil
Entidad	Privado
Época	Siglo XIV
Descripción	En la fachada principal destaca el escudo de los Saavedra, realizado en mármol, entre adornos de granito, todo ello del s. XVIII.

PALACIO DE TOLEDO-MOCTEZUMA

Tipo	Arquitectura Civil
Entidad	Público
Época	Siglo XIV y XV
Descripción	Se puede observar la combinación entre mampostería, ladrillo y sillares de granito, además de su hermosa cúpula.

PALACIO EPISCOPAL

Tipo	Arquitectura Civil
Entidad	Privado
Época	Siglo XII y XVII
Descripción	La parte más antigua de este palacio data del siglo XIII, y la más moderna del siglo XVII. Este elegante palacio se encuentra en un lateral de la Plaza de Santa María. Fue mandado reedificar por el obispo Pedro García de Galarza a finales del siglo XVI, cuyo escudo se puede apreciar sobre la ventana central de la segunda planta.

PALACIO SOLAR DE LOS ULLOA

Tipo	Arquitectura Civil
Entidad	Público
Época	Siglo XVI
Descripción	El edificio, que hoy podemos ver, está situado en las inmediaciones de la Iglesia de San Mateo, y como otras muchas casa-palacios de Cáceres, tiene una fachada con portada de medio punto realizada con grandes dovelas, un balcón, un alfiz y grandes escudos, que representaban del orgullo familiar y nobiliar.

2.11.2 LISTADO DE CONSTRUCCIONES HISTÓRICAS O PARTICULARES.

CONSTRUCCIONES HISTÓRICAS O PARTICULARES				
EDIFICIO O ZONA	LOCALIZACIÓN		COORD. (H30)	
			X	Y
DOLMEN DE LA HIJADILLA	PARAJE LAS HIJADILLAS	-	199551,93	4365343,3
EL REFUGIO	C/ SAN RAMÓN	7	210283,56	4375389,24
PLAZA DE TOROS	PLAZA DE ARGEL	114	209654,72	4375524,17
MURALLA ARABE ESTE	C/ ADARVE DEL CRISTO	13	210207,36	4374801,11
MURALLA ARABE OESTE	PLAZA FORO DE LOS BLABOS	2	209971,71	4374832,1
MURALLA ARABE SUR	PLAZA DE PEREROS	2	210022,48	4374586,17

CONSTRUCCIONES HISTÓRICAS O PARTICULARES				
EDIFICIO O ZONA	LOCALIZACIÓN		COORD. (H30)	
			X	Y
PUENTE DE LA MOCHA	CAÑADA REAL DEL PUERTO EL PICO	565	211707,83	4362834
PUENTE SAN FRANCISCO	PLAZA SAN FRANCISCO	-	210090,46	4374362,9
SANTUARIO DE LA VIRGEN DE LA MONTAÑA	CTRA. DE LA MONTAÑA	54	211396,8	4373558,16
TORRE ADOSADA	C/ BARRIO DE SAN ANTONIO	7	210119,23	4374575,59
TORRE ALBARRANA	C/ HERNANDO PIZARRO	3	210120,98	4374585,72
TORRE DE AVER	C/ ADARVE PADRE ROSALIO	2	209891,42	4374698,37
TORRE DE BUJACO	PLAZA MAYOR	2	210022,35	4374907,97
TORRE DE CALEROS	C/ ADARVE DEL CRISTO	13	210207,36	4374801,11
TORRE DE CARVAJAL	C/ AMARGURA	1	210139,13	4374882,25
TORRE DE ESPADEROS	C/ TIENDAS	2	210116,09	4374935,49
TORRE DE LA HIERBA	PLAZA MAYOR	2	210022,35	4374907,97
TORRE DE LA PUERTA DEL CONCEJO	CALLEJON DEL MORAL	4	210188,27	4374719,15
TORRE DE LAS CIGÜEÑAS	PLAZA SAN PABLO	1	210059,17	4374714,94
TORRE DE LOS POZOS O DEL GITANO	BARRIO DE SAN ANTONIO	17	210152,29	4374619,54
TORRE DE LOS PULPITOS	C/ ARCO DE LA ESTRELLA	2	210022,35	4374907,97
TORRE DE LOS SANDE	C/ LOS CONDES	1	209989,28	4374734,24
TORRE DE MERIDA-ESTE	C/ TORREMOCHADA	2	210042,62	4374599,56
TORRE DE MERIDA-OESTE	PLAZA DE SANTA CLARA	8	209984,26	4374590,57
TORRE DEL CRISTO	C/ ADARVE DEL CRISTO	17	210187,24	4374745,53
TORRE DEL HORNO	PLAZA DE LAS PIÑUELAS	2	209971,71	4374832,1
TORRE DEL POSTIGO	PLAZA DE SAN JUAN	5	209916,96	4374780,93
TORRE DEL REY	C/ ARCO DE ESPAÑA	15	210126,72	4374962,46
TORRE MOCHADA	C/ TORREMOCHADA	13	210052,99	4374573,81
TORRE OCHAVADA	C/ OBAS PIAS DE ROCO	20	210234,02	4374869,66
TORRE REDONDA	C/ ADARVE PADRE ROSALIO	12	209864,71	4374626,96

2.11.3 BIENES MUEBLES HISTÓRICOS – ARTÍSTICOS

La localidad de Cáceres tiene declarado los siguientes monumentos, lugares, zonas arqueológicas u otros conjuntos como Bien de Interés Cultural (BIC):

CÁCERES	
CATEGORÍA:	Conjuntos históricos de interés cultural (B.I.C)
TIPO DE ESPACIO:	Patrimonio Histórico Cultural
TITULARIDAD:	---
GESTIÓN	---
LOCALIZACIÓN	Cáceres

ARCHIVO HISTORICO PROVINCIAL

CATEGORÍA:	Monumentos de interés cultural (BIC)
TIPO DE ESPACIO:	Patrimonio Histórico Cultural
TITULARIDAD:	Pública - Estatal
GESTIÓN	Pública
LOCALIZACIÓN	Plaza del Conde de Canilleros, s/n

CASA DE LAS VELETAS

CATEGORÍA:	Monumentos de interés cultural (BIC)
TIPO DE ESPACIO:	Patrimonio Histórico Cultural
TITULARIDAD:	Pública - Junta de Extremadura
GESTIÓN	Pública
LOCALIZACIÓN	Plaza de las Veletas 1

CASA MUDÉJAR

CATEGORÍA:	Monumentos de interés cultural (BIC)
TIPO DE ESPACIO:	Patrimonio Histórico Cultural
TITULARIDAD:	Privada
GESTIÓN	Privada
LOCALIZACIÓN	Cuesta de Aldana, s/n

CONVENTO PRECIOSA SANGRE, CASA DEL SOL E IGLESIA DE SAN FRANCISCO JAVIER

CATEGORÍA:	Monumentos de interés cultural (BIC)
TIPO DE ESPACIO:	Patrimonio Histórico Cultural
TITULARIDAD:	Privada - Institución Eclesiástica
GESTIÓN	Mixta
LOCALIZACIÓN	Plaza de San Jorge y Callejón de la Monja

IGLESIA DE SANTA MARÍA

CATEGORÍA:	Monumentos de interés cultural (BIC)
TIPO DE ESPACIO:	Patrimonio Histórico Cultural
TITULARIDAD:	Privada - Institución Eclesiástica
GESTIÓN	Pública
LOCALIZACIÓN	Plaza de San Jorge y Callejón de la Monja

INMUEBLE Nº 13 DE LA AVDA. DE ESPAÑA (CASA DE LOS MÁLAGA)

CATEGORÍA:	Monumentos de interés cultural (BIC)
TIPO DE ESPACIO:	Patrimonio Histórico Cultural
TITULARIDAD:	Privada
GESTIÓN	Privada
LOCALIZACIÓN	Avda. de España 13

MURALLAS DE CÁCERES

CATEGORÍA:	Monumentos de interés cultural (BIC)
TIPO DE ESPACIO:	Patrimonio Histórico Cultural
TITULARIDAD:	Pública - Junta de Extremadura
GESTIÓN	Pública
LOCALIZACIÓN	Ciudad Monumental de Cáceres

MUSEO DE CÁCERES (ANTERIOR MUSEO PROVINCIAL DE BELLAS ARTES)

CATEGORÍA:	Monumentos de interés cultural (BIC)
TIPO DE ESPACIO:	Patrimonio Histórico Cultural
TITULARIDAD:	Pública - Junta de Extremadura
GESTIÓN	Pública
LOCALIZACIÓN	Plaza de las Veletas, 1,

ORATORIO-ENFERMERÍA SAN PEDRO DE ALCÁNTARA

CATEGORÍA:	Monumentos de interés cultural (BIC)
TIPO DE ESPACIO:	Patrimonio Histórico Cultural
TITULARIDAD:	Privada - Institución Eclesiástica
GESTIÓN	Pública
LOCALIZACIÓN	Plaza de la Audiencia, 2

PALACIO CARVAJAL

CATEGORÍA:	Monumentos de interés cultural (BIC)
TIPO DE ESPACIO:	Patrimonio Histórico Cultural
TITULARIDAD:	Pública - Diputación Provincial
GESTIÓN	Pública
LOCALIZACIÓN	C/ Amargura, 1

PALACIO DE CAMARENA

CATEGORÍA:	Monumentos de interés cultural (BIC)
TIPO DE ESPACIO:	Patrimonio Histórico Cultural
TITULARIDAD:	Privada
GESTIÓN	Privada
LOCALIZACIÓN	C/ General Ezponda, 9

PALACIO DE LOS GOLFINES DE ABAJO

CATEGORÍA:	Monumentos de interés cultural (BIC)
TIPO DE ESPACIO:	Patrimonio Histórico Cultural
TITULARIDAD:	Privada
GESTIÓN	Privada
LOCALIZACIÓN	Plaza de Santa María, s/n

PALACIO DE LOS GOLFINES DE ARRIBA

CATEGORÍA:	Monumentos de interés cultural (BIC)
TIPO DE ESPACIO:	Patrimonio Histórico Cultural
TITULARIDAD:	Privada
GESTIÓN	Privada
LOCALIZACIÓN	C/ Olmos, 1

PLAZA DE TOROS ERA DE LOS MÁRTIRES

CATEGORÍA:	Monumentos de interés cultural (BIC)
TIPO DE ESPACIO:	Patrimonio Histórico Cultural
TITULARIDAD:	Pública- Ayuntamiento
GESTIÓN	Privada
LOCALIZACIÓN	Plaza de Argel, s/n,

RUINAS ROMANAS "CÁCERES EL VIEJO"

CATEGORÍA:	Monumentos de interés cultural (BIC)
TIPO DE ESPACIO:	Patrimonio Histórico Cultural
TITULARIDAD:	Pública- Ayuntamiento
GESTIÓN	Pública
LOCALIZACIÓN	Ctra. Torrejón el Rubio, km. 2,5

RUINAS ROMANAS "CÁCERES EL VIEJO"

CATEGORÍA:	Monumentos de interés cultural (BIC)
TIPO DE ESPACIO:	Patrimonio Histórico Cultural
TITULARIDAD:	Pública- Ayuntamiento
GESTIÓN	Pública
LOCALIZACIÓN	Ctra. Torrejón el Rubio, km. 2,5

CUEVA DE MALTRAVIESO

CATEGORÍA:	Zonas arqueológicas de interés cultural (B.I.C)
TIPO DE ESPACIO:	Patrimonio Histórico Cultural
TITULARIDAD:	Pública - Junta de Extremadura
GESTIÓN	Pública
LOCALIZACIÓN	Centro de Interpretación Ctra. De Miajadas, s/n

POBLADO MINERO DE ALDEA MORET

CATEGORÍA:	Lugares de interés etnológico (B.I.C)
TIPO DE ESPACIO:	Patrimonio Histórico Cultural
TITULARIDAD:	Pública - Junta de Extremadura
GESTIÓN	Pública
LOCALIZACIÓN	Barrio de Aldea Moret

VIA DE LA PLATA

CATEGORÍA:	Sitios históricos (B.I.C)
TIPO DE ESPACIO:	Patrimonio Histórico Cultural
TITULARIDAD:	Pública - Junta de Extremadura
GESTIÓN	Pública
LOCALIZACIÓN	Cáceres

IGLESIA DE SANTIAGO

CATEGORÍA:	Monumentos de interés cultural (BIC)
TIPO DE ESPACIO:	Patrimonio Histórico Cultural
TITULARIDAD:	Privada - Institución Eclesiástica
GESTIÓN	Pública
LOCALIZACIÓN	Plaza de Santiago

CASA DE LA ROCA

CATEGORÍA:	Monumentos de interés cultural (BIC)
TIPO DE ESPACIO:	Patrimonio Histórico Cultural
TITULARIDAD:	Privada
GESTIÓN	Privada
LOCALIZACIÓN	Plaza de Santiago

PALACIO DE ABRANTES

CATEGORÍA:	Monumentos de interés cultural (BIC)
TIPO DE ESPACIO:	Patrimonio Histórico Cultural
TITULARIDAD:	Privada
GESTIÓN	Privada
LOCALIZACIÓN	Plaza del Duque, 13

CASA DE LOS TRUCOS

CATEGORÍA:	Monumentos de interés cultural (BIC)
TIPO DE ESPACIO:	Patrimonio Histórico Cultural
TITULARIDAD:	Privada
GESTIÓN	Privada
LOCALIZACIÓN	C/ General Ezponda, 14

PALACIO DE LA ISLA

CATEGORÍA:	Monumentos de interés cultural (BIC)
TIPO DE ESPACIO:	Patrimonio Histórico Cultural
TITULARIDAD:	Pública- Ayuntamiento
GESTIÓN	Pública
LOCALIZACIÓN	Plaza de la Concepción, 4

COLEGIO VIEJO DE SAN PEDRO

CATEGORÍA:	Monumentos de interés cultural (BIC)
TIPO DE ESPACIO:	Patrimonio Histórico Cultural
TITULARIDAD:	Pública- Ayuntamiento
GESTIÓN	Pública
LOCALIZACIÓN	C/ San Pedro, 4

CONVENTO DE SAN FRANCISCO

CATEGORÍA:	Monumentos de interés cultural (BIC)
TIPO DE ESPACIO:	Patrimonio Histórico Cultural
TITULARIDAD:	Pública - Diputación Provincial
GESTIÓN	Pública
LOCALIZACIÓN	Ronda de San Francisco, 3

ERMITA DEL ESPIRITU SANTO

CATEGORÍA:	Monumentos de interés cultural (BIC)
TIPO DE ESPACIO:	Patrimonio Histórico Cultural
TITULARIDAD:	Privada - Institución Eclesiástica
GESTIÓN	Pública
LOCALIZACIÓN	C/ La Roche Sur Yon, 27

SANTUARIO DE NUESTRA SEÑORA DE LA MONTAÑA

CATEGORÍA:	Monumentos de interés cultural (BIC)
TIPO DE ESPACIO:	Patrimonio Histórico Cultural
TITULARIDAD:	Privada - Institución Eclesiástica
GESTIÓN	Pública
LOCALIZACIÓN	Ctra. de la Montaña, s/n

2.11.4 PARQUES Y JARDINES.

PARQUES Y JARDINES				
EDIFICIO O ZONA	LOCALIZACIÓN		COORD. (H30)	
			X	Y
PARQUE MACONDO	C/ JOSE ARCADIO BUENDIA	20	207415,87	4374506,23
PARQUE CÁCERES EL VIEJO	AVDA. DE LOS CUAREO LUGARES	1	211564,96	4377097,66
PARQUE CANINO MONTESOL	AVDA. CORDEL DE MERINAS	2	210123,75	4375960,76
PARQUE CASA PLATA	C/ LA CALZADA	7	209986,16	4371836,2
PARQUE CERES	C/ SIMON BENITO BOXOYO	2	211035,45	4376669,02
PARQUE CUARTEL INFANTA ISABEL	C/ CONCEPCIÓN ARENAL	2	209783,88	4375822
PARQUE CUIDADOS DE ENFERMERIA	TRASERA ISABEL DE MONTEZUMA	5	209394,17	4373733,84
PARQUE DE AGUAS VIVAS	C/ CUESTA DE LA REINA	1	209253,31	4375539,34
PARQUE DE ANTONIO CANALES	PLAZA ANTONIO CANALES	20	209545,41	4375089,69
PARQUE DE CANOVAS	AVDA. DE ESPAÑA	19	209391,38	4374417,34
PARQUE DE CASTELLANOS	C/ ROA BASTOS	1	207899	4374443,43
PARQUE DE FUENTE FRIA	C/ FUENTE FRIA	5	210380,28	4374208,95
PARQUE DE ISRAEL	C/ MARRAKECH	0	209067,47	4373216,99
PARQUE DE JUAN CARLOS CASTRO GUARDIOLA	C/ ATAHUALPA	6	209506,68	4373582,29
PARQUE DE LA PLAZA DE LA CONCEPCION	PLAZA DE LA CONCEPCIÓN	0	209872,75	4375017,34
PARQUE DE LAS 300	C/ ANDALUCIA	24	209504,88	4373181,11
PARQUE DE LAS MADRES	C/ OSA MAYOR	0	208186,14	4374909,34
PARQUE DE LLOPIS IVORRA	C/ VENEZUELA	11	209885,88	4373031,61
PARQUE DE LOS CONQUISTADORES	PLAZA DE LOS CONQUIATADORES	0	209777,98	4374284,15
PARQUE DE LOS FRATRES	C/ IRLANDA	28	209178,67	4373470,65
PARQUE DE LOS ROSALES	C/ LA CALZADA	2	209985,16	4371906,35
PARQUE DE MALTRAVIESO	AVDA. CERVANTES	11	209885,88	4373031,61
PARQUE DE MOCTEZUMA	C/ DE MEJICO	51	209564,24	4373302,96
PARQUE DE SAN JORGE	AVDA. HEROES DE BALER	2	210681,65	4376028,52
PARQUE DE VISTAHERMOSA I	C/ ISAAC ALBENIZ	2	210392,86	4372733,49
PARQUE DE VISTAHERMOSA II	C/ ISAAC ALBENIZ	8	210441,27	4372560,57
PARQUE DE VISTAHERMOSA III	C/ ISAAC ALBENIZ	14	210638,15	4372326,78
PARQUE DE VISTAHERMOSA IV	C/ RAVEL	41	210476,98	4373122,21
PARQUE DE VISTAHERMOSA V	C/ BIZET	2	210314,95	4373151,53
PARQUE DEHESA DE LOS CABALLOS	AVDA DE LA HISPANIDAD	0	209461,84	4373326,39
PARQUE DEL DOCTOR JOSE RAMON GIL LLANOS	C/ LUIS ALVAREZ LENCERO	0	207691,42	4374700,31
PARQUE DEL ESPIRITU SANTO	C/ LA ROCHE SUR YON	29	210267,38	4373325,63
PARQUE DEL MARCO	RONDA DE SAN FRANCISCO	29	210384,89	4373488,14
PARQUE DEL PERU	AVDA DE ALEMANIA	34	208983,01	4373799,21
PARQUE DEL PRINCIPE	AVDA. RODRÍGUEZ DE LEDESMA	0	209002,72	4374967,5

PARQUES Y JARDINES				
EDIFICIO O ZONA	LOCALIZACIÓN		COORD. (H30)	
			X	Y
PARQUE DEL RODEO	AVDA. PABLO NARANJO PORRAS	0	209841,87	4373917,67
PARQUE DEL VIVERO	C/ DOÑANA	7	208098,15	4374683,37
PARQUE EL CUARTILLO	CTRA. DE TRUJILLO	5	213440,43	4375132,85
PARQUE EL JUNQUILLO	PLAZA DE LA PALMERA	3	207387,22	4373718,68
PARQUE EL REFUGIO	RONDA DEL MATADERO	21	210326,54	4375376
PARQUE ESTACION DE AUTOBUSES	C/ TÚNEZ	4	208956,71	4373363,6
PARQUE FEDERICO REAÑO	C/ GRAN BRETAÑA	1	209243,59	4373956,14
PARQUE FERNANDO PEREZ GONZALEZ	C/ ALBERT EINSTEIN	3	210476,82	4377684,17
PARQUE FERNANDO TUREGANO VALIENTE	C/ MIGUEL ANGEL ORTI BELMONTE	0	210353,6	4376098,82
PARQUE GLORIA FUERTES	AVDA. DE ESPAÑA	5	209523,85	4374635,09
PARQUE HUERTAS DE OCIO	RONDA PUENTE VADILLO	6	210457,2	4375328,23
PARQUE INFANTIL	C/ HERACLITO	9	211585,77	4376485,08
PARQUE INFANTIL	C/ JUAN RAMÓN JIMENEZ	2	210222,34	4376716,8
PARQUE INFANTIL ANA MARISCAL	C/ ANA MARISCAL	2	210698,06	4376652,71
PARQUE INFANTIL SANTIAGO CALDERA	C/ CAYETANO POLO POLITO	6	210599,56	4376629,51
PARQUE INFANTIL ANGELITA CAPDEVIELLE	AVDA. ANGELITA CAPDEVIELLE	0	209691,41	4373532,98
PARQUE INFANTIL ATENEO	C/ SAN PETESBURGO	32	208988,15	4372605,11
PARQUE INFANTIL AVENIDA DE LOS CUATRO LUGARES I	C/ MIRAFLORES	3	211218,76	4377125,29
PARQUE INFANTIL AVENIDA DE LOS CUATRO LUGARES II	C/ MIRAFLORES	5	211249,64	4377237,37
PARQUE INFANTIL CASA PLATA I	C/ LA HABANA	2	209530,72	4372494,03
PARQUE INFANTIL CASA PLATA II	C/ GALISTEO	4	209562,36	4372167,88
PARQUE INFANTIL CONCORDIA	C/ CONCORDIA	0	210606,77	4374742,69
PARQUE INFANTIL DE MALTRAVIESO I	AVDA. DE MALTRAVIESO	20	209592,82	4372696,5
PARQUE INFANTIL DE MALTRAVIESO II	AVDA. DE MALTRAVIESO	4	209986,18	4372756,41
PARQUE INFANTIL EMBARCADERO	C/ SANTA CRISTINA	3	208256,87	4371782,48
PARQUE INFANTIL FUENTE CONCEJO	C/ FUENTE CONCEJO	22	210254,63	4374614,77
PARQUE INFANTIL GONZALO MINGO	C/ GONZALO MINGO	0	210665,79	4376817,6
PARQUE INFANTIL JUAQUÍN TURINA	C/ MOZART	2	210622,98	4372872,06
PARQUE INFANTIL LA MADRILA	C/ BOTANICO RIVAS MATEOS	10	209203,28	4374908,75
PARQUE INFANTIL LA ROUCHE SUR YON	C/ FELIX CANDELA RODRIGUEZ	0	210091,54	4373253,82
PARQUE INFANTIL LLANOS DE CÁCERES	C/ LLANOS DE CÁCERES	0	208680,05	4371642,86
PARQUE INFANTIL LLOPIS IVORRA	C/ NICARAGUA	43	209755,97	4373327,28
PARQUE INFANTIL LOS CERNICALOS	C/ LAS GRULLAS	3	209403,7	4376362,9
PARQUE INFANTIL LOS MILANOS	C/ LAS GRULLAS	4	209513,56	4376351,05
PARQUE INFANTIL LOS TRIGALES	C/ LAS MARGARITAS	4	210996,48	4377190,02
PARQUE INFANTIL MEJICO	RONDA DE LA PIZARRA	24	209504,88	4373181,11

PARQUES Y JARDINES				
EDIFICIO O ZONA	LOCALIZACIÓN		COORD. (H30)	
			X	Y
PARQUE INFANTIL PERU II	C/ LIMA	8	208815,98	4373963,02
PARQUE INFANTIL PERÚ III	C/ ANTONIO FLORIANO CUMBRERO	10	208788,99	4373689,63
PARQUE INFANTIL PLAZA DE ESPAÑA	PLAZA DE ESPAÑA	0	208420,78	4371977,56
PARQUE INFANTIL POZO DE ESMERALDA	C/ POZO DE LA ESMERALDA	0	208707,04	4371769,81
PARQUE INFANTIL PUCCINI	C/ MOZART	71	210797,44	4372530,88
PARQUE INFANTIL RESIDENCIAL UNIVERSIDAD I	C/ JUAN MANUEL ROZAS	35	211562,06	4374801,72
PARQUE INFANTIL RESIDENCIAL UNIVERSIDAD II	C/ ALFONSO ZAMORA VICENTE	15	211572,5	4374685,75
PARQUE INFANTIL RESIDENCIAL UNIVERSIDAD III	C/ OSCAR ARIAS SANCHEZ	2	211799,86	4374708,88
PARQUE INFANTIL SAN BLAS	C/ CALDERON DE LA BARCA	0	210172,84	4375489,35
PARQUE INFANTIL SIERRILLA	C/ COMARCA DE LAS VILLUERCAS	1	207344,43	4375465,94
PARQUE INFANTIL VEGAS DEL MOCHO	C/ PACUAL	14	211167,62	4376094,43
PARQUE JARDIN CRISTINA DE ULLOA	PLAZA DE SAN JORGE	8	210104,4	4374740,77
PARQUE JUAN DE BORBON	PASEO DE JUAN DE BORBÓN Y BATTENBERG	0	208322,27	4374782,94
PARQUE LAS CANDELAS	C/ SANCHO DE CABRERA	43	210770,97	4375915,36
PARQUE MEJOSTILLA IV	C/ TOLERANCIA	33	211451,34	4376859,91
PARQUE MELQUIADES "EL GITANO"	C/ JOSE ARCADIO BUENDIA	28	207291,77	4374590,01
PARQUE OLIVAR DE LA JUDERIA	C/ HERNANDO PIZARRO	7	210119,23	4374575,59
PARQUE OLIVAR DE LOS FRAILES	PARAJE OLIVAR DE LOS FRAILES	8	207802,92	4375634,07
PARQUE PADRE PACIFICO MARTINEZ UGIDO	C/ LONDRES	1	208555,58	4374114,12
PARQUE PASEO ALTO	PASEO DE IBARROLA	6	209460,5	4375907,41
PARQUE PILAR TERNERA	C/ JOSE ARCADIO BUENDIA	24	207340,11	4374524,49
PARQUE PLAZA DE SANTIAGO	PLAZA DE SANTIAGO	0	210196,78	4375066,45
PARQUE PLAZA MANUEL DE FALLA	PLAZA MANUEL DE FALLA	91	210590,42	4372646,54
PARQUE PUERTA SUR	C/ ESTAMBUL	27	208895,11	4372661,43
PARQUE R-66 A	C/ LIBRA	59	207549,67	4375041,15
PARQUE RESIDENCIAL GREDOS	C/ CASTELAR	25	210283,83	4377107,81
PARQUE RESIDENCIAL MACONDO	C/ CORONEL AURELIANO BUENDÍA	0	207417,44	4374383,85
PARQUE RESIDENCIAL RONDA	C/ JOSE ESPRONCEDA	0	210589,37	4376976,39
PARQUE RESIDENCIAL UNIVERSIDAD	C/ JOSE MARIA GARCIA LAFUENTE	1	211765,25	4374840,28
PARQUE RESIDENCIAL UNIVERSIDAD I	C/ OSCAR ARIAS SANCHEZ	14	211802,96	4374536,42
PARQUE RINCON DE BALLESTEROS	RONDA DEL SOL	18	206827,38	4344035,77
PARQUE RIO TINTO	C/ DE LA MINA	1	208088,06	4371700,22
PARQUE SAN MARQUINO	C/ MERCURIO	0	210652,74	4374688,34
PARQUE TRAVESIA NUEVO CACERES	AV PIERRE DE COUBERTIN	3	209342,58	4373124,25
PARQUE UNIVERSIDAD DE EXTREMADURA	ADVA. DE LAS LETRAS	0	212648,82	4375592,72

PARQUES Y JARDINES				
EDIFICIO O ZONA	LOCALIZACIÓN		COORD. (H30)	
			X	Y
PARQUE VALDEFLORES	C/ VALDEFLORES	0	210516,29	4374734,77
PARQUE VALHONDO	C/ LOPE DE VEGA	27	210376,69	4375500,65
PARQUE VIA DE LA PLATA	AVDA. CORDEL DE MERINAS	0	209931,43	4376504,2
PARQUE VÍCTIMAS DEL TERRORISMO	C/ SAN PETESBURGO	7	208975,51	4372484,52
ZONA VERDE VEGAS DEL MOCHO 1	AVDA. HEROES DE BALER	8	210733,14	4375994,94
ZONA VERDE VEGAS DEL MOCHO 3	AVDA. HEROES DE BALER	12	210941,97	4376130,61
ZONA VERDE VEGAS DEL MOCHO 4	AVDA. HEROES DE BALER	14	211001,21	4376194,44

2.11.5 MUSEOS.

MUSEOS Y CENTROS DE INTERPRETACIÓN					
EDIFICIO O ZONA	LOCALIZACIÓN		COORD. (H30)		TELÉFONO
			X	Y	
AULA CLAVELLINA	C/ CLAVELLINAS	7	209675,52	4374685,14	
CASA-MUSEO YUSUF AL BURCH	CUESTA DEL MARQUÉS	2	210120,37	4374775,15	606078178
CENTRO DE ARTESANÍA CASA MORAGA	CUESTA DE ALDANA	1	210055,11	4374842,06	927227453
CENTRO DE DIVULGACIÓN DE LA SEMANA CACEREÑA	CUESTA DE LA COMPAÑÍA	9	210072,14	4374749,55	927255765
CENTRO DE EXPOSICIÓN SAN JORGE	PLAZA DE SAN JORGE	8	210104,4	4374740,77	927005450
CENTRO DE INTERPRETACIÓN BALUARTE DE LOS POZOS	BARRIO DE SAN ANTONIO	17	210152,29	4374619,54	927226044
CENTRO DE INTERPRETACIÓN DE LA CUEVA DE MALTRAVIESO	AVDA. DE CERVANTES	11	209885,88	4373031,61	927247234
CENTRO DE INTERPRETACIÓN DE LA MINERÍA EN EXTREMADURA	CRUCE CARRETERA N-630 Y EX-100	2	207919,95	4372121,56	927006992
CENTRO DE INTERPRETACIÓN DE LAS TRES CULTURAS	PLAZA MAYOR	2	210022,35	4374907,97	927426789
CENTRO DE INTERPRETACIÓN DEL CAMPAMENTO ROMANO DE CÁCERES EL VIEJO	CARRETERA CÁCERES-TORREJÓN EL RUBIO	0	211677,93	4371387,24	927006988
COMPLEJO CULTURAL SAN FRANCISCO	RONDA DE SAN FRANCISCO	5	210310,25	4374055,74	927255582
FUNDACIÓN MERCEDES CALLE Y CARLOS BALLESTERO	PLAZA DE SAN JORGE	2	210068,9	4374789,87	927223611
MUSEO CASA DE LOS CABALLOS	C/ RINCÓN DE LA MONJA	14	210125,03	4374662,72	927010877
MUSEO DE ARMAS	PLAZA DE LAS VELETAS	1	210059,17	4374714,94	927629760
MUSEO DE ARTE CONTEMPORÁNEO HELGA DE ALVEAR	C/ PIZARRO	6	209782,65	4374573,23	927626414
MUSEO DE CÁCERES	PLAZA DE LAS VELETAS	5	210083,24	4374652,9	927241633
MUSEO DE HISTORIA Y	RONDA SAN	1	210232,29	4374223,44	927241633

MUSEOS Y CENTROS DE INTERPRETACIÓN					
EDIFICIO O ZONA	LOCALIZACIÓN		COORD. (H30)		TELÉFONO
			X	Y	
CULTURA "CASA PEDRILLA" Y CASA MUSEO "GUAYASAMÍN"	FRANCISCO				
MUSEO DE LA CONCATEDRAL	PLAZA DE SANTA MARÍA	3	210113,14	4374858,86	927215313
MUSEO MUNICIPAL CIUDAD DE CÁCERES	ADARVE DE SANTA ANA	13	209935,31	4374794,59	
PALACIO DE LA ISLA	PLAZA DE LA CONCEPCIÓN	4	209877,97	4374937,06	927260015
PALACIO DE LOS GOLFINES DE ABAJO	PLAZA DE LOS GOLFINES	5	210137,9	4374795,39	927218051
SALA DE ARTE EL BROCENSE	C/ SAN ANTÓN	15	209640,3	4374684,91	927241633

2.11.6 RECOMENDACIONES PARA LA SALVAGUARDA DE LOS BIENES CULTURALES DURANTE LA EMERGENCIA

QUÉ HACER Y CÓMO ACTUAR DURANTE UNA EMERGENCIA PARA GARANTIZAR LA SALVAGUARDA E INTEGRIDAD DE LOS BIENES CULTURALES

ANTES DE LA EMERGENCIA

- * Trabajos diarios de prevención

DURANTE LA EMERGENCIA

En la fase de Emergencia se ponen en marcha los procedimientos organizativos y de actuación en operaciones de salvaguarda de urgencia que se han definido en la Fase de Prevención.

Los objetivos a cumplir en esta fase son los siguientes:

- Puesta en marcha de los protocolos de actuación y evacuación definidos en el plan de emergencia.
- Efectuar un primer análisis y evaluación de los daños.
- Implantar las medidas de urgencia para la salvaguarda de los bienes culturales.

Estas medidas de urgencia comprenderán todas las necesarias para la adecuada estabilización, protección, rescate, evacuación y/o puesta en seguridad, entre otras, de los bienes muebles o inmuebles dañados o que puedan ser dañados. En el caso de que los bienes tuvieran que ser evacuados y transportados, se habilitarán espacios seguros y transportes que garanticen unas condiciones adecuadas de los mismos.

Durante la Emergencia, contacte lo antes posible con los servicios de protección del patrimonio cultural de la Junta de Extremadura para garantizar y proceder, si fuera necesario, a:

- Evacuación de objetos culturales:

- Cuando se realizará....
- Una vez realizada la evacuación de personas
- Cuando no se entorpezcan las labores de control y extinción del incendio y
- Únicamente cuando las condiciones del edificio sean una amenaza real y directa para el bien

–Rescate de los objetos....

- Los Servicios de emergencias (Encargado de bomberos de SEPEI y Sargento de la Guardia Civil de Cáceres) serán los encargados de evacuar los bienes únicamente en el caso de que el incidente no esté estabilizado o el edificio no reúna condiciones de seguridad; toda la información que les pueda proporcionar será muy valiosa para el rescate de los mismos,
- Se debe priorizar los objetos a rescatar, atendiendo a su calor histórico, artístico, arqueológico, documental o devocional, que se consideren imprescindibles para la historia de la institución, la población y/o parroquia.
- Una vez que los objetos estén fuera del edificio ya puede hacerse cargo de ellos, siempre atendiendo a las indicaciones de los Servicios de Emergencia y de las FFCCSS del Estado (Encargado de bomberos de SEPEI y Sargento de la Guardia Civil de Cáceres)
- Los objetos evacuados deben estar siempre custodiados, estando previsto el sitio donde se almacenarán temporalmente y que garantice la seguridad de los mismos.

–Manipulación de los objetos.... (Puesto que mover un objeto de estas características es siempre un riesgo):

- No coloque directamente las piezas sobre el suelo.
- Usar siempre las dos manos.
- Mover las piezas una a una.
- Para mover objetos grandes o pesados deben intervenir varias personas, y no arrastrar o apoyar de manera inconveniente.
- Manipular con cuidado, no coger por asas, bordes o salientes.
- En caso de soltarse o romperse partes, hay que procurar no perderlas guardándolas junto con la pieza.
- Las tablas o telas pintadas deben manipularse en horizontal, no apilarlas ni apoyar nada contra ellas, inclinarlas contra las paredes.
- En el caso de vestidos, tejidos o documentos guardados en cajas, es mejor trasladar el cajón entero y que funcione como soporte siempre que sea posible.
- No manipule ni intente limpiar las pinturas y policromías de tablas, cuadros y esculturas.

- Protección de aquellos objetos que, por su volumen o su peso, no puedan ser evacuados con:

- Mantas ignífugas.
- Plásticos para los objetos que puedan ser mojados durante la extinción del incendio o verse afectados por el humo o polvo. Este material podrá utilizarse siempre que estén alejados del foco del calor del incendio, ya que el plástico puede fundirse sobre aquellos elementos que intentamos proteger.

TRAS EL INCENDIO

Si en el inmueble se ha producido un incendio no debe entrar hasta la autorización del Servicio de Emergencias (Encargado de bomberos de SEPEI y Sargento de la Guardia Civil de Cáceres). Una vez reciba la autorización, se debe proceder a la valoración de los daños del inmueble, sus elementos ornamentales y los bienes contenidos. Hay que tener en cuenta que dadas las características y materiales del patrimonio cultural, se requieren conocimientos técnicos muy especializado, por lo que póngase en contacto con los expertos apropiados de la Consejería competente en Patrimonio Cultural de la Junta de Extremadura.

En cualquier caso, hay que tener en cuenta lo siguiente:

Lo que sí puede Hacer

–Ventilación: aunque los Servicios de Emergencia (Encargado de bomberos de SEPEI/INFOEX) ya habrán realizado trabajos de ventilación, continuar ventilando al máximo el inmueble.

–Aireación: si se ha utilizado agua para la extinción del incendio conviene facilitar la evaporación de la humedad para retardar la aparición de microorganismos como hongos y moho, pueden ser útiles ventiladores y dispositivos de aire frío.

–Ponerse en contacto lo antes posible con ayuda técnica especializada si es posible en las 24 horas siguientes al desastre.

– Documentar fotográficamente los efectos del incendio.

Lo que no debe hacer

– Secar el espacio o los objetos elevando la temperatura o con aire caliente, sólo sirve para incrementar otro tipo de problemas más graves.

– Intentar secar con trapos o papel de manera directa esculturas y pinturas si están policromadas o pintadas, puede causar más daños.

– Intentar limpiar o lavar la ornamentación del edificio o el mobiliario antiguo y de interés.

– No intente desescombrar antes de pedir ayuda y asesoramiento técnico, ya que en este proceso se pueden recuperar cosas que se daban por perdidas.

RECOMENDACIONES GENERALES ESPECÍFICAS PARA PINTURAS Y BIENES CULTURALES ELABORADOS CON PIEDRA, MADERA, METALES Y OTROS MATERIALES

Los materiales de las obras culturales

Los materiales que forman parte de los objetos culturales pueden ser muy variados y el incendio puede afectarles de distintas maneras dependiendo de la naturaleza y características de los mismos, a grandes rasgos estos se dividen en:

- Materiales orgánicos: aquellos que proceden de los seres vivos (animales y vegetales), como la madera, el hueso, el marfil, los textiles, pergaminos, etc. Son muy sensibles al calor y a la humedad, también son inflamables.

- Materiales inorgánicos; no proceden de seres vivos, materiales pétreos, la cerámica, el vidrio, el yeso o los metales.

Especial consideración merecen los Edificios Religiosos pues estos contienen bienes culturales de distintas épocas, elaborados en una gran variedad de materiales. El propio inmueble está ejecutado con materiales que son susceptibles de quemarse. Los materiales, de mayor riesgo, y que forman parte de los bienes culturales son los siguientes:

a) Madera. El mobiliario, es decir, los bancos, librerías, escritorios, mesas, sillas, armarios, etcétera, son de madera. También los retablos, que se encuentran en las iglesias, ermitas, capillas y conventos son básicamente de madera policromada y dorada. Por otro lado, existe una enorme variedad de esculturas, ejecutadas en madera policromada, ya estén exentas o formen parte de un retablo. También son de madera los marcos de las pinturas de caballete y algunas pinturas de caballete elaboradas directamente sobre tabla.

Y, desde luego, las propias estructuras que conforman en el edificio como techos, armaduras, arcos, celosías y coros, puertas y ventanas, entre otros, están ejecutados con madera. Incluso, en algunas iglesias y conventos aún conservan el suelo de madera original.

b) Textiles. La vestimenta de las imágenes elaboradas con tejidos, encajes, listones, deshilados, bordados, telas naturales o sintéticas, etcétera, todo el ajuar para las ceremonias religiosas como manteles, sotanas, etcétera, las cortinas, tapices, alfombras, tapetes y demás elementos de uso cotidiano o decorativo, están elaborados con textiles.

c) Papel. Este material es abundante entre los bienes que se hallan en los recintos religiosos, especialmente si se trata de los archivos y bibliotecas. En general, cualquier institución de este tipo contiene libros, documentos y folletos. También hay obras religiosas manufacturadas en soportes de papel o pergamino, como pueden ser grabados, impresiones y fotografías.

d) Otros materiales. Las cajas de cartón también son combustibles.

Medias para la Extinción del Incendio en Edificios Históricos

– Fuego debido a sólidos combustibles: Los bienes culturales pertenecientes a este grupo que se pueden encontrar en un recinto religioso son los manufacturados en madera, textiles, papel, entre otros. Para extinguir el fuego se debe retardar el proceso de combustión ya sea buscando el enfriamiento o la absorción del calor. En estos casos se pueden aplicar polvos retardantes como arena, tierra húmeda (sin hojas) o, de preferencia, el polvo que contienen los

extintores comerciales. Los extintores comerciales más comunes son del tipo A y son ideales para estos casos.

– Fuego debido a líquidos combustible e inflamable y gases inflamables: Las actividades de limpieza y mantenimiento que se realizan cotidianamente, por ejemplo, en un recinto religioso, suponen el uso de diversos materiales y sustancias que, por su naturaleza, forman parte del grupo de líquidos inflamables. De igual modo, las pinturas de aceite, los barnices, las lacas, los esmaltes y demás productos que se emplean en el mantenimiento del edificio y de sus muebles, son líquidos inflamables. Los aceites que se emplean para lustrar el mobiliario y la madera, o bien los que se usan para sustituir velas y veladoras, son materiales de fácil combustión.

Para extinguir el fuego producido por este tipo de sustancias, existen agentes sofocantes como el bióxido de carbono, los polvos químicos secos, contenidos en extintores, en concreto, los extintores tipo B.

- Fuego de origen eléctrico: debido a un corto circuito o sobrecarga o descarga eléctricas. Es fundamental saber que la forma más recomendable para apagar este tipo de fuego es emplear extintores a base de gases (básicamente CO₂ bióxido de carbono) que inhiben la reacción química entre la fuente y la base del fuego. Este tipo de extintores es el marcado con la letra “C”, encerrada en un círculo de color azul.

Efectos de las altas temperaturas en los diferentes materiales

T en Cº	MATERIALES ORGÁNICOS	INORGÁNICOS
Entre 50 y 100ºC	Se funden todos los trabajos realizados en cera: exvotos, escultura y trabajos en ceroplastia	
A partir de 100ºC		Las soldaduras de estaño que reparan trabajos de orfebrería y objetos de hierro y latón se fundirán
Entre 200 y 300ºC	Daños graves y procesos de ignición en materiales orgánicos, El ámbar comenzará a fundirse	
Entre 300 y 400ºC	Comienza a arder la madera. El hueso se carboniza	Fusión de objetos de peltre (ajuares litúrgicos)
500-600ºC	Combustión total de la materia orgánica	El vidrio empieza a verse afectado
600-700ºC		La cerámica comienza a sufrir cambios estructurales
800-900ºC		La piedra caliza se transforma en cal viva
900-1000ºC		Problemas con la plata, el latón y el bronce
Más de 1000ºC		Afectado el hierro el cobre y el oro. El material más resistente es la porcelana que aguanta más de 1600º

Efecto del agua en los materiales

En función de la cantidad utilizada y la presión con la que impacta en la superficie del objeto, el agua puede ocasionar:

- Materiales orgánicos: se empapan, aumentan de peso y volumen:

- En el caso de telas y papeles pierden resistencia haciendo difícil su manipulación.

- Las pinturas y policromías que hay sobre madera y tela se ven afectadas. En todos los materiales orgánicos si no se actúa rápidamente – en menos de 48 horas – se propiciará el desarrollo de plagas biológicas muy virulentas como hongos, moho, etc., que atacarán al material.

En el caso de retablos, cuadros o esculturas sobre madera, el daño será muy grave puesto que, al estar manufacturados con técnicas y materiales sensibles con el agua (madera y adhesivos de cola) se dilatarán causando con esto el desprendimiento de la capa pictórica y de la hoja de oro, además del agravante de la proliferación de microorganismos.

- Materiales inorgánicos

- Piedra o vidrio: el descenso brusco de la temperatura por efecto del agua de extinción provoca la rotura del material.

- Yeso: al ser un material soluble, también se verá afectado en mayor o menor grado.

- Policromías, dorados y capas de pintura: dependiendo de sus características, se verán solubilizadas y reblandecidas.

RECOMENDACIONES GENERALES ESPECÍFICAS PARA PATRIMONIO DOCUMENTAL Y BIBLIOGRÁFICO

La prioridad ante cualquier desastre es la seguridad humana. En un acontecimiento de envergadura, los bomberos, protección civil u otros profesionales pueden restringir el acceso al edificio hasta que este pueda ser evaluado en su totalidad. Una vez atendidas las preocupaciones de seguridad, la próxima consideración serán los registros y equipos vitales para la operación de la institución tales como registros de archivos, inventarios y archivos administrativos, El rescate de las colecciones y la rehabilitación del edificio son el siguiente paso.

Las prioridades de rescate se basarán no sólo en el valor de los objetos, sino en su vulnerabilidad al daño en particular causado durante la situación de emergencia. Por consiguiente, las prioridades en el rescate en Archivos y Bibliotecas se basan en los siguientes criterios:

– De existir catálogos de fichas (o topográficos) de colecciones, estos deben constituir una prioridad de salvamento, ya que su pérdida implica la única fuente de información de un fondo concreto.

– Valor histórico y cultural.

– Valor económico.

– Valor para la investigación o el desarrollo de los planes de estudio.

– Singularidad de una colección completa por su temática, procedencia u otros factores.

– Posibilidad de reemplazar el ejemplar por otro nuevo en el mismo u otro soporte.

– Materiales insustituibles por su antigüedad o por encontrarse agotados.

- Estado de conservación de los documentos (en combinación con el resto de los criterios, los más deteriorados tal vez sean prioritarios).
- Existencia de ejemplares en otras bibliotecas del entorno.
- Presencia de objetos de valor (colecciones de monedas, sellos, etc.)
- Tipología documental (teniendo en cuenta que unos soportes son más estables y resistentes que otros).

Los objetos o colecciones de gran importancia para la institución deben ser identificados con antelación. Esto conlleva anexar un plano al Plan de Emergencias que señale con claridad el orden de prioridad en cuanto al rescate de las colecciones, si bien, la documentación debe ser utilizado por el personal responsable. En los planos de la bibliotecas o el archivo, de manera que las personas involucradas en la evacuación (bibliotecarios, archiveros, voluntarios, servicios de emergencia, etc.) sepan con certeza por dónde empezar, se utilizará un código de colores identificativo de las colecciones, el siguiente:

- Rojo: colecciones de gran valor cultural.
- Amarillo: colecciones de valor medio, pero irremplazables.
- Verde: colecciones de uso frecuente.
- Azul: colecciones reemplazables.

Medias para la Extinción del Incendio

Si el archivo o biblioteca cuenta con los extinguidores adecuados (en este caso tipo A) será preferible usarlos en vez de agua. La razón es que si se emplea agua, una vez controlado el fuego, los documentos quedarán empapados y se correrá la tinta o, en el caso de libros manufacturados en papel couché se pegarán las hojas de forma irreparable y, además, es posible que se desarrollen microorganismos.

En los centros que custodian documentación, los incendios se producen, en ocasiones, por las reacciones espontáneas de determinados productos o soportes documentales, pero también pueden originarse en las instalaciones eléctricas o en determinados equipos.

Efectos de las altas temperaturas en los documentos

Las altas temperaturas, registradas durante un incendio, provocan que la documentación sufra daños químicos.

Efecto del agua en los documentos

La aparición del agua en un desastre puede deberse a la rotura de una cañería o, en mayor proporción, estar ligada a los incendios (como método de extinción) o a lluvias e inundaciones.

Los efectos del agua en los materiales son de dos tipos:

– Efectos inmediatos: en la documentación, por la propia absorción del agua. Se manifiestan por el ensuciamiento y, sobre todo, cuando se ha producido debido a riadas e inundaciones, donde el lodo y el barro arruinan los documentos en papel y en otros soportes, equipos informáticos, discos duros y otros materiales. El agua provoca problemas físicos y químicos como resultado de deformaciones y contracciones de los soportes, corrimiento de tintas, compactación de la documentación realizada en papeles estucados, debilitamiento de soportes, reblandecimiento de las colas de encuadernación, de las emulsiones fotográficas y la desnaturalización de los materiales proteínicos, fundamentalmente del cuero y del pergamino.

– Biodeterioro. Es el segundo efecto que tiene lugar a medio plazo y resulta una consecuencia del primero. La aparición de colonias de hongos y bacterias puede producirse en la documentación mojada en un plazo inferior a 72 horas en condiciones normales de temperatura (20°C). En climas cálidos, esta proliferación puede ser notablemente más rápida, pues la temperatura es mayor y generalmente muy próxima a la temperatura óptima de crecimiento de muchos grupos microbianos (30°C-37°C).

Efecto de daños de diferente naturaleza

Los daños sobre la documentación pueden tener origen en todo tipo de desastres. El peligro de los desastres estriba en su capacidad de desencadenar procesos de degradación que interactúan agravando sus efectos. Los daños se clasifican en cuatro categorías:

- Daños físicos: roturas, pérdidas, afectaciones en la imagen, pérdida de legibilidad por la solubilización de las tintas, desvanecimiento de pigmentos en manuscritos iluminados, deterioro de la encuadernación o contenedor, friabilidad, erosiones en la superficie de los registros magnéticos, fotográficos, etc.

- Daños químicos, que dificultan la manipulación o provocan la pérdida total de la información.

- Biodeterioro. Proliferación de microorganismos y plagas de insectos.

- Alteración de la información. Modificación de la imagen o del texto original por la aparición de manchas o desvanecimiento de las tintas, imposibilidad de su lectura.

Recomendaciones para la recuperación de Bienes del Patrimonio documental y Bibliográfico en una Emergencia

El rescate conlleva un conjunto de tareas básicas que serán acometidas por una serie de brigadas de rescate, las siguientes:

– Extracción: se ocupará de recoger el material, tal como se ha encontrado, y clasificarlo para facilitar las tareas posteriores.

– Transporte: encargada del traslado de las piezas entre las diferentes brigadas.

– Recuperación: de vital importancia, pues deberá manipular y será la encargada del empaquetado y preparación de los documentos para su congelación. Como las operaciones que

realiza este grupo son las más complejas, será el grupo más numeroso aunque el coordinador decidirá reducir o aumentar su número a la vista de los primeros resultados.

Para realizar el traslado de los materiales dañados por agua a áreas preseleccionadas de recuperación, hay que tener en cuenta:

- Recuerde que el papel mojado es muy frágil.
- Traslade los documentos y otras piezas individualmente.
- Traslade primero el material que esté tirado en el suelo y luego los materiales que estén en estanterías de arriba hacia abajo.
- Siga una secuencia clara para la remoción de los materiales a fin de mejorar el control posterior.
- Deje cerrados los volúmenes que estén cerrados y abiertos los que estén abiertos.
- No separe los volúmenes ni las hojas que estén pegados.
- No toque las superficies de ningún material fotográfico.
- Mantenga cerrados los volúmenes que se hayan ensuciado y enjuagándolos con agua corriente limpia (con una manguera que posea poca presión de agua o sumergiéndolos en bandejas sucesivas con agua).
- La limpieza más elaborada, como por ejemplo los materiales dañados por el humo, debe dejarse para después que los materiales se hayan secado.

RECOMENDACIONES GENERALES ESPECÍFICAS PARA MUSEOS Y COLECCIONES

Cada museo establecerá el número de piezas que integrará una lista de bienes de máxima importancia susceptibles de ser evacuados. El orden de prioridad en el rescate se determina con los colores rojo, naranja, amarillo y azul, que se reflejarán en plano. En dicha lista para cada pieza se asignará la categoría de máxima importancia (en el plano, en color rojo), seguida de piezas de categoría intermedia (en el plano, en color naranja), y a continuación el resto de piezas (en el plano, en color amarillo). Las piezas cuya evacuación se considere difícil aparecerán en azul.

El orden de prioridad en ella determinación del rescate tiene en cuenta los siguientes criterios: Rareza, Valor documental y/o científico, la titularidad del bien (afecta a bienes que se encuentren en depósito o préstamo) o el valor económico.

Posibles daños causados por las emergencias

- Incendios y otros daños relacionados con calor. Pueden destruir los objetos. El humo de un incendio puede, en cuestión de segundos, cubrir con hollín las paredes, los suelos y objetos.
- Daños causados por el agua. El agua puede deformar, partir y pudrir la madera y demás materiales orgánicos u oxidar, enmohecer, corroer o deteriorar, en forma general, aquellos objetos que tengan metal. El agua disuelve también los pigmentos y puede depositar combustibles y productos químicos en las obras de arte, lo que puede ocasionar daños secundarios.

– Daños por productos químicos. Los productos químicos pueden corroer, disolver, debilitar o manchar los objetos. Se pueden producir también daños secundarios como consecuencia de algún desastre natural, tal como un terremoto.

Instrucciones para la evacuación de Colecciones y Museos

En caso de producirse una emergencia, se sacarán las colecciones fuera de las instalaciones del museo únicamente en las siguientes circunstancias:

- Cuando haya finalizado la evacuación segura de los empleados y visitantes y el personal que tiene que evacuar las obras no corra riesgo alguno.

- Si las condiciones dentro del museo representan un riesgo inmediato para las colecciones. Tales condiciones podrían darse en sucesos tales como incendios e inundaciones.

- Si las condiciones reinantes fuera del inmueble son más favorables para la preservación de las colecciones que las condiciones existentes en el interior del edificio.

Solamente el director o la persona encargada en la emergencia dará la orden de trasladar las colecciones y sacarlas fuera del edificio. Todo el personal disponible asistirá en la evacuación y la protección de las colecciones

- El traslado de los objetos designados será supervisado por los responsables de intervención

- Aquellos objetos que corran riesgo inmediato y los objetos que figuren en las prioridades de las colecciones serán sacados en primer lugar.

- Si las condiciones lo permiten, se deberán envolver bien los objetos y empacarlos en cajas de cartón antes de moverlos. Usar carros que tengan acolchado para mover los objetos, si es posible.

- Los responsables de intervención mantendrán una lista actualizada de los objetos prioritarios y su ubicación. Dicha lista se encontrará en el Archivo del plan de emergencia en la oficina de la Administración.

- Los responsables de intervención, y el personal especializado en conservación si lo hubiere, dispondrán de un protocolo básico sobre cómo manipular y mover los objetos.

El traslado de las colecciones se realizará de la siguiente manera:

- Si no se pueden asegurar las instalaciones del museo después de la emergencia, se buscará algún depósito temporal en otra estructura hasta que se pueda disponer de algo en forma permanente.

- Se transportarán las obras evacuadas a aquellos lugares que se hayan elegido para depósito.

- Se dispondrá de un sistema sencillo para consignar las colecciones que se han evacuado y los lugares dónde se llevaron, números de registro y la ubicación. Documentos que deben estar disponibles

- Listado de jerarquización de bienes culturales

- Fichas de evacuación

- Planos de las rutas de evacuación

- Lista para registro de elementos a evacuar (o evacuados una vez que se haya producido la catástrofe)

- Escala jerárquica de responsables

ANEXO. MANUALES DE REFERENCIA

- Plan Nacional de Emergencias y Gestión de Riesgos en el Patrimonio Cultural

<http://www.culturaydeporte.gob.es/planes-nacionales/dam/jcr:89863f6a-8cae-4feb-86dc-64926026bb6f/folleto-imprimir-plan-emergencias.pdf>

- Guía para la elaboración de un Plan de Gestión de Emergencias para Bienes culturales en Instituciones Culturales

<http://www.culturaydeporte.gob.es/planes-nacionales/eu/dam/jcr:5f2ccbaa-69d6-4d40-b1eb-3111131093f0/guia-para-la-elaboracion-de-un-plan-de-gestion-de-emergencias.pdf>

- Manual de prevención de incendios en recintos religiosos

<https://conservacion.inah.gob.mx/publicaciones/wp-content/uploads/2015/10/cncpcprevencionincendios.pdf>

- Libro manual básico de seguridad y protección contra incendios en Ciudades Patrimonio

<http://www.ciudadespatrimonio.org/publicaciones/seguridad-incendios-ciudades-patrimonio1.pdf>

- Accesibilidad a Centros históricos en situaciones de emergencia

<http://www.culturaydeporte.gob.es/planes-nacionales/dam/jcr:bfd93c86-7707-47b3-96a6-5e531d854b3d/accesibilidad-a-centros-historicos-en-caso-de-emergencia.pdf>

- Prevención de emergencias en colecciones patrimoniales

https://www.registromuseoschile.cl/663/articles-52020_archivo_01.pdf

- Guía para un Plan de protección de colecciones ante emergencias

<http://www.culturaydeporte.gob.es/dam/jcr:8fa023e4-2dd0-4e8f-b45a-f1996b76bd92/guia%20para%20un%20plan%20de%20proteccion%20de%20colecciones%20ante%20emergencias%20ministerio%20de%20cultura.pdf>

- Plan de protección de colecciones ante emergencias en los museos de titularidad estatal

<http://www.culturaydeporte.gob.es/dam/jcr:8fa023e4-2dd0-4e8f-b45a-f1996b76bd92/guím; a%20para%20un%20plan%20de%20protecci&oaacute;n%20de%20coleciones%20ante%20emergencias%20ministerio%20de%20cultura.pdf>

- Creación de un plan de emergencia Guía para museos

<http://d2aohiyo3d3idm.cloudfront.net/publications/virtuallibrary/0892367474.pdf>

- Manual de planificación y prevención de desastres en archivos y bibliotecas.

<http://www.ceice.gva.es/documents/161634402/163458784/BVprev.plan.salva.desastres.pdf/4d6213c2-fdff-46f9-ba24-e846b46ec345>

- Gestión de riesgos para la prevención y mitigación de desastres en el patrimonio documental

<https://es.calameo.com/books/00034521439da46118bd8>

- Conservación Preventiva y Plan de Gestión de Desastres en archivos y bibliotecas

<https://www.calameo.com/read/00007533559904d38d748>

- Guía de Prevención de Incendios para edificios de interés patrimonial en Castilla y León. Junta de Castilla y León.

INSTITUCIONES CULTURALES

- Archivos de Extremadura

<http://archivoextremadura.gobex.es/WAREX/live/Inicio.html>

<http://archivoextremadura.gobex.es/WAREX/live/SistemaArchivistico/AdministracionLocal/ArchivosMunicipales/OrganizacionAM/Publicaciones.html>

- Bibliotecas de Extremadura

<https://bibliotecasdeextremadura.juntaex.es/biblio/core/portada>

ORDEN DE PROTECCIÓN DE LOS BIENES

El orden para salvar los bienes es:

- Los Bienes de Interés Cultural, los muebles asociados y entornos
- Los bienes incluidos en el Inventario de Patrimonio Histórico y Cultural
- El resto

INFORMACIÓN DE CONTACTO

- **Dirección General de Bibliotecas, Archivos y Patrimonio Cultural**

Teléfono: 924 007 042

Correo: dgbapc@juntaex.es.

- **Unidad de Protección del Patrimonio Cultural**

Teléfono: 659 660 193 / 924 008 390

Correo: carmen.barroso@juntaex.es

2.12 EDIFICIOS OFICIALES Y DE SERVICIO.

Se detallan a continuación los edificios públicos y de servicios de las Administraciones Públicas (estatales, autonómicas y locales) y aquellos edificios que proporcionan servicios públicos a la población que cualquier índole. Estos edificios pueden servir como recurso en una situación de emergencia.

EDIFICIOS OFICIALES Y DE SERVICIO					
EDIFICIO O ZONA	LOCALIZACIÓN		COORD. (H30)		TELÉFONO
			X	Y	
ACEINSA MOVILIDAD, S.A.	C/ JUAN DE LA CIERVA	30	210597,59	4378112,71	606766660
ADMINISTRACIONES DE TESORERÍA - CÁCERES Y TRUJILLO	AVDA. DE ESPAÑA	14	209333,46	4374423,29	927620000
AFTEA	C/ EVORA	2	209055,87	4373119,69	927227671
ALAIRE, ESPACIO LIBRE	C/ ISLAS CÍES	21	208620,53	4375026,66	687484460
ALERTA2 VIGILANCIA RADIOLOGICA AMBIENTAL	AVDA. UNIVERSIDAD	59	212079,1	4375250,73	927257153
APARTAMENTOS UNIVERSITARIOS	AVDA DE LA UNIVERSIDAD	81	212779,72	4375666,08	---
ARCHIVO HISTÓRICO MUNICIPAL	PLAZA DE LA CONCEPCIÓN	4	209877,97	4374937,06	927260015
ARCHIVO HISTÓRICO PROVINCIAL DE CÁCERES	PLAZA CONDE DE CANILLEROS	7	207668,22	4374795,93	927005400
ARCHIVOS MUNICIPALES	RONDA DE SAN FRANCISCO	13	210384,07	4373966,33	927255435
ÁREA DE RECREO GUADIPARK	EMBALSE DE GUADILOBA	37	216315,42	4375784,52	927627506
ÁREA FUNCIONAL DE SANIDAD Y POLÍTICA SOCIAL	AVDA. VIRGEN DE LA MONTAÑA	9	210328,96	4373850,09	927749115
ASPACE CÁCERES	C/ ACUARIO	3	207800,39	4375011,44	927234768
ASPAINCA	C/ SAN PETESBURGO	34	208993,82	4372570,89	927236351
ATENE0 DE CÁCERES	C/ GENERAL DE ESPRONCEDA	9	209901,18	4375000,53	927700656
AULA CLAVELLINA	C/ CLAVELLINAS	7	209675,52	4374685,14	---
AULA E.P.A. CENTRO PENITENCIARIO DE CÁCERES	C/ ARROYO DE VALHONDO	88	213033,97	4374567,35	927181156
AULA HOSPITALARIA SAN PEDRO DE ALCÁNTARA	AVDA. PABLO NARANJO	1	210222,95	4373866,93	927256382
AULA MENTOR CÁCERES	C/ GÓMEZ BECERRA	7	209250,86	4374377,41	927044857
AYUNTAMIENTO DE RINCÓN DE BALLESTEROS	PLAZA DE ESPAÑA (RINCÓN DE BALLESTEROS)	1	206962,02	4344086,76	927255800
AYUNTAMIENTO DE VALDESALOR	PLAZA DE ESPAÑA (VALDESALOR)	1	211726,2	4364123,14	927129711
AZTIDE	C/ CAMINO LLANO	34	209776,41	4374502,7	667632166
BIBLIOTECA CENTRAL	AVDA DE LA UNIVERSIDAD	73	212875,42	4375356,65	---
BIBLIOTECA MUNICIPAL LA CAÑADA	C/ POZO DE LA ESMERALDA	2	208768,3	4371750,95	927292270
BIBLIOTECA MUNICIPAL LLOPIS IVORRA	AVDA. DE CERVANTES	52	209973,77	4373114,15	927292270

EDIFICIOS OFICIALES Y DE SERVICIO					
EDIFICIO O ZONA	LOCALIZACIÓN		COORD. (H30)		TELÉFONO
			X	Y	
BIBLIOTECA MUNICIPAL MEJOSTILLA-GREDOS	C/ RÍO JARANDA	1	210167,35	4377296,48	927182032
BIBLIOTECA MUNICIPAL PALACIO DE LA ISLA	PLAZA DE LA CONCEPCIÓN	4	209877,97	4374937,06	927260015
BIBLIOTECA PÚBLICA DEL ESTADO "A. RODRÍGUEZ MOÑINO / M. BREY"	C/ ALFONSO IX	24	209500,74	4374745,92	927001600
BIBLIOTECA ZAMORA VICENTE	C/ CUESTA DE ALDANA	5	210028,66	4374791,8	927255610
BRIGADA DE OBRAS MUNICIPALES	C/ JESÚS NAZARENO	11	208317,54	4372346,81	927234943
C.E.I.P. ALBA PLATA	AVDA. DE DULCINEA	4	209777,09	4372967,42	927010912
C.E.I.P. CASTRAS CAECILIA	CALLE MIGUEL ÁNGEL ORTÍ BELMONTE	4	210324,39	4376190,45	927010971
C.E.I.P. CERVANTES	AVDA. CERVANTES	3	209789,2	4373561,47	927010984
C.E.I.P. DE PRÁCTICAS	AVDA VIRGEN DE LA MONTAÑA	14	209587,48	4374390,57	927006874
C.E.I.P. DELICIAS	PLAZA DE ARGEL	98	209657,52	4375416,42	927006874
C.E.I.P. DONOSO CORTES	AVDA. HISPANIDAD	2	210213,04	4373569,76	927010964
C.E.I.P. DULCE CHACÓN	AV. DE LAS ARENAS	2	208348,51	4374531,86	927010975
C.E.I.P. EL VIVERO	C/ DOÑANA	6	208002,07	4374661,82	927010928
C.E.I.P. EXTREMADURA	C/ HÉROES DE BALER	25	210585,23	4375942,18	927010996
C.E.I.P. FRANCISCO DE ALDANA	C/ LIBRA	57	207673,16	4375015,35	927010920
C.E.I.P. FRANCISCO PIZARRO	C/ LIMA	2	208672,48	4373929,31	927010917
C.E.I.P. GABRIEL Y GALAN	C/ RÍO SENA	1	208271,94	4372583,85	927004900
C.E.I.P. MOCTEZUMA	C/ CAUPOLICAN	22	209495,86	4373466,99	927010970
C.E.I.P. NTRA. SRA. DE LA MONTAÑA	C/ ALFONSO IX	5	209631,34	4374857,74	927010980
C.E.I.P. NUESTRA SEÑORA DEL SALOR (VALDESALOR)	C/ FERNANDO DE MAGALLANES	0	211343	4364259,43	927023544
C.E.I.P. SAN FRANCISCO	RONDA DE SAN FRANCISCO	7	210304,12	4373929,69	927010956
CACEREÑA DE PARKING	C/ CAÑADA	33	208616,92	4372281,04	927227525
CADEX	C/ PIERRE DE COUBERTAIN	1	209112,3	4374728,85	927005501
CÁMARA CÁCERES	PLAZA DEL DR. DURÁN	2	209790,29	4374711,25	927627108
CAMPING CERES S.L	CARRETERA N-630	S/N	206528,18	4376632,57	927233100
CAMPO DE FÚTBOL "SERGIO TREJO VACA"	C/ DE MÉJICO	24	209504,88	4373181,11	927627506
CAMPO DE GOLF	AVDA EL CALERIZO	558	208899,16	4369028,71	927231441
CAMPOS DE FUTBOL MANUEL SÁNCHEZ DELGADO	AVDA. HEROES DE BALER	1	210956,79	4376456,3	927627506
CANAL DE ISABEL II (GESTIÓN DEL SERVICIO DEL CICLO INTEGRAL DEL AGUA)	AVDA. VIRGEN DE GUADALUPE (EDIFICIO EL PERÚ)	41	208816,44	4374162,41	927211250
CAPILLA BEATO SPÍNOLA	C/ DOÑANA	1	208007,28	4374526,83	927232345
CAPILLA COLEGIO SAN JOSE	C/ STA. GERTRÚDIS	5	209670,04	4375328,92	---
CAPILLA DEL CEMENTERIO	AV. DE LAS DELICIAS	19	210089,42	4375744,32	No dispone
CAPILLA DEL OLIVAR CHICO DE LOS FRAILES	PARQUE OLIVAR DE LOS FRAILE	8	207655,68	4375784,77	---

EDIFICIOS OFICIALES Y DE SERVICIO					
EDIFICIO O ZONA	LOCALIZACIÓN		COORD. (H30)		TELÉFONO
			X	Y	
CÁRCEL VIEJA DE CÁCERES	AV. HÉROES DE BALER	6	210707,73	4375921,36	No dispone
CASA DE CULTURA ANTONIO RODRÍGUEZ MOÑINO	AVDA. DE CERVANTES	52	209973,77	4373114,15	927292270
CASA DE CULTURA DE VALDESALOR	C/ CABEZA DE VACA	0	211374,14	4364215,84	---
CASA DE CULTURA LA CAÑADA	C/ POZO DE LA ESMERALDA	2	208768,3	4371750,95	927292270
CASA DE CULTURA MEJOSTILLA - GREDOS	C/ RÍO JARANDA	1	210167,35	4377296,48	927182032
CASA DE CULTURA MOCTEZUMA	C/ CAUPOLICÁN	24	209429,83	4373402,44	927242850
CASA DE LA MUJER DE CÁCERES	RONDA DE SAN FRANCISCO	9	210328,96	4373850,09	927010868
CASA DEL MAYOR	C/ MARGALLO	103	209715,3	4375392,48	927213795
CASA HOGAR SANTA TERESA	C/ OXACA	23	209268,52	4372764,08	927233150
CASA-MUSEO YUSUF AL BURCH	CUESTA DEL MARQUÉS	2	210120,37	4374775,15	606078178
CEI PINCELADAS	AVDA. VIRGEN DE GUADALUPE	22	208993,16	4374447,37	607981819
CEMENTERIO MUNICIPAL RINCÓN DE BALLESTEROS	CTRA. A RINCON DE BALLESTEROS	1	207762,66	4343331,9	No dispone
CEMENTERIO MUNICIPAL VALDESALOR	CTRA. CANAL DE VALDESALOR	1	210257,28	4364415,58	No dispone
CEMENTERIO NUESTRA SEÑORA DE LA MONTAÑA	AV. DE LAS DELICIAS	19	210089,42	4375744,32	927245589
CENTRAL PROVINCIAL DE INCENDIOS FORESTALES CÁCERES	POLIGONO INDUSTRIAL ALDEA MORET AVDA. LA CAÑADA	3	208697,32	4372241,69	927005809
CENTRO CÍVICO "GERMÁN FERRERO"	C/ LONDRES	9	208147,43	4374338,36	927249600
CENTRO DE ARTESANÍA CASA MORAGA	CUESTA DE ALDANA	1	210055,11	4374842,06	927227453
CENTRO DE CIRUGÍA DE MÍNIMA INVASIÓN	CTRA. NACIONAL 521	0	213616,41	4374684,94	927181032
CENTRO DE DÍA CLUB DE LA MEMORIA	C/ ÁVILA	1	209137,93	4373133,98	927043856
CENTRO DE DÍA FRANCISCO CHANCLON	TRAVESÍA DE LOS ARTESANOS	1	208448,05	4372570,3	927006722
CENTRO DE DÍA HENRY DUNANT (CRUZ ROJA)	AVDA. DE LAS DELICIAS	1	210281,32	4375692,55	927211999
CENTRO DE DIÁLISIS CÁCERES	RONDA DE SAN FRANCISCO	8	210263,61	4373680,39	927214242
CENTRO DE DIVULGACIÓN DE LA SEMANA CACEREÑA	CUESTA DE LA COMPAÑÍA	9	210072,14	4374749,55	927255765
CENTRO DE EMPLEO CÁCERES II	AVDA. DE LA HISPANIDAD	6	210070,73	4373500,19	927005170
CENTRO DE EMPLEO DE CÁCERES I	AVDA. DE LA HISPANIDAD	8	210016,03	4373519,33	927005170
CENTRO DE ESTUDIOS INTERNACIONAL PRESIDENTA CHARO CORDERO	PLAZA DE PEREROS	2	210042,62	4374599,56	927255578
CENTRO DE EXPOSICIÓN SAN JORGE	PLAZA DE SAN JORGE	8	210104,4	4374740,77	927005450
CENTRO DE FORMACIÓN ÁREA DE SALUD DE CÁCERES	AVDA. VIRGÉN DE LA MONTAÑA	11	209547,92	4374564,66	927256227
CENTRO DE FORMACIÓN DE TROPA Nº1 - CAMPAMENTO SANTA ANA	CTRA. N-630	2	210017,62	4369871,8	927233900

EDIFICIOS OFICIALES Y DE SERVICIO					
EDIFICIO O ZONA	LOCALIZACIÓN		COORD. (H30)		TELÉFONO
			X	Y	
CENTRO DE FORMACIÓN PARA EL EMPLEO DE CÁCERES	AVDA. TURNO DE OFICIO	8	210016,03	4373519,33	927005950
CENTRO DE INFORMACIÓN EUROPEA DE CÁCERES	EDIFICIO VALHONDO, AVDA. DE LA UNIVERSIDAD	27	210376,69	4375500,65	927249600
CENTRO DE INNOVACIÓN INNOVEEX CÁCERES	EDIFICIO GARAJE 2.0 (ALDEAL MORET)	3	208256,87	4371782,48	927189411
CENTRO DE INNOVACIÓN Y CALIDAD DE LA EDIFICACIÓN EDEA-CICE	PG INDUSTRIAL LAS CAPELLANIAS C/ HERREROS	2	206282,89	4376470,79	927006970
CENTRO DE INSERCIÓN SOCIAL DULCE CHACÓN	C/ ARROYO DE VALHONDO	0	212874,3	4374457,07	927297847
CENTRO DE INTERPRETACIÓN BALUARTE DE LOS POZOS	BARRIO DE SAN ANTONIO	17	210152,29	4374619,54	927226044
CENTRO DE INTERPRETACIÓN DE LA CUEVA DE MALTRAVIESO	AVDA. DE CERVANTES	11	209885,88	4373031,61	927247234
CENTRO DE INTERPRETACIÓN DE LA MINERÍA EN EXTREMADURA	CRUCE CARRETERA N-630 Y EX-100	2	207919,95	4372121,56	927006992
CENTRO DE INTERPRETACIÓN DE LAS TRES CULTURAS	PLAZA MAYOR	2	210022,35	4374907,97	927426789
CENTRO DE INTERPRETACIÓN DEL CAMPAMENTO ROMANO DE CÁCERES EL VIEJO	CARRETERA CÁCERES-TORREJÓN EL RUBIO	0	211677,93	4371387,24	927006988
CENTRO DE RNE	AVDA. RUTA DE LA PLATA	10	208728,21	4374509,72	924380000
CENTRO DE SALUD DE ALDEA MORET	C/ JESÚS NAZARENO	41	208388,35	4372341,66	927292164
CENTRO DE SALUD DE MANUEL ENCINAS	AVDA. RODRÍGUEZ DE LEDESMA	8	208835,35	4374554,13	927221543
CENTRO DE SALUD DE PLAZA DE ARGEL	PLAZA DE ARGEL	15	209585,45	4375446,11	927242325
CENTRO DE SALUD JUAN MANUEL GUTIERREZ HISADO	C/ PEDRO ROMERO DE MENDOZA	11	210614,99	4376197,49	927622051
CENTRO DE SALUD SAN ANTONIO	C/ JUAN SOLANO PEDRERO	1	209415,29	4372794,37	927622049
CENTRO DE SALUD SAN JORGE	C/ ATAHUALPA	7	209531,81	4373692,16	927215562
CENTRO DE SALUD ZONA CENTRO	AVDA. HERNÁN CORTÉS	2	209456,54	4374701	927217300
CENTRO DEPORTIVO "EL PERU"	AVDA. VIRGÉN DE GUADALUPE	41	208816,44	4374162,41	927629438
CENTRO DOWN CÁCERES	PLAZA ESPIRITU SANTO	15	210174,08	4373311,03	927227435
CENTRO E.P.A. FUNDACIÓN ECCA DE CÁCERES	AVDA. HERNÁN CORTÉS	4	209384,41	4374748,68	927240102
CENTRO E.P.A. MAESTRO MARTÍN CISNEROS DE CÁCERES	C/ MANUEL GÓMEZ BECERRA	7	209250,86	4374377,41	927004857
CENTRO EXTREMEÑO DE FORMACIÓN DEPORTIVA	AV. PIERRE DE COUBERTIN	1	209321,67	4373290,09	927182626
CENTRO EXTREMEÑO DE SEGURIDAD Y SALUD LABORAL-CÁCERES	POLIG. LAS CAPELLANIAS	2	206282,89	4376470,79	927006912
CENTRO GARABATO	C/ AVILA	25	208993,08	4373046,21	661363821
CENTRO HISPANOLUSO DE REDES DE ALERTA TEMPRANA	AVDA. UNIVERSIDAD	59	212079,1	4375250,73	927257153
CENTRO INFANTIL VEO VEO	AVDA. PABLO NARANJO PORRAS	1	210135,51	4373944,96	927228055

EDIFICIOS OFICIALES Y DE SERVICIO					
EDIFICIO O ZONA	LOCALIZACIÓN		COORD. (H30)		TELÉFONO
			X	Y	
CENTRO NACIONAL DE TECNIFICACIÓN DEPORTIVA DE CÁCERES	AVDA. EL BROCENSE	3	210065,07	4373755,31	927006850
CENTRO OPTVO. REGIONAL DE LUCHA CONTRA INCENDIOS FORESTALES EN EXTREMADURA	POLIGONO INDUSTRIAL ALDEA MORET AVDA. LA CAÑADA	3	208697,32	4372241,69	927005809
CENTRO PARROQUIAL SAN MARTÍN DE PORRES	C/ DEL CAMINO LLANO	38	209817,63	4374469,32	927246329
CENTRO PASTORAL LAS ACACIAS	C/ VIENA	18	209136,39	4374550,14	696375474
CENTRO PASTORAL OBRA SOCIAL VIRGEN DE LA CARIDAD	C/ ADARVE DEL CRISTO	2	210200,81	4374863,17	927210822
CENTRO PENITENCIARIO DE CÁCERES	C/ ARROYO DE VALHONDO	88	213033,97	4374567,35	927181145
CENTRO RESIDENCIAL CERVANTES DE CÁCERES	AVDA. DE CERVANTES	5	209908,38	4373491,49	927005570
CENTRO RESIDENCIAL DE REHABILITACIÓN FEAFES-CÁCERES	C/ ANA MARISCAL	9	210754,9	4376436,43	927181109
CENTRO SOCIAL BASE – ALDEA MORET	C/ RÍO TÍBER	26	208214,57	4372156,38	927231295
CENTRO SOCIAL BASE – ZONA NORTE	AVDA. DE LA UNIVERSIDAD	27	210376,69	4375500,65	927249600
CENTRO SOCIAL CERRO DE LOS PINOS	C/ CERRO DE LOS PINOS	49	208152,9	4372826,14	---
CENTRO SOCIAL RINCON DE BALLESTEROS	PASEO DE LOS CONQUISTADORES	14	207173,39	4343964,52	---
CENTRO SOCIAL VALDESALOR	C/ CRISTOBAL COLÓN	8	211699,79	4364077,06	---
CENTROS DE ACOGIDA DE MENORES - JARDIN DEL SAUCE	JUAN SOLANO PEDRERO	0	209400,9	4372915,93	927005840
CENTROS DE ATENCIÓN A LA DISCAPACIDAD (CADEX) - CENTRO BASE DE CÁCERES	PLAZA DE GANTE	1	209112,3	4374728,85	927005501
CENTROS DE ATENCIÓN E INFORMAC. DE S.S (CAISS)	C/ GÓMEZ BECERRA	5	209093,69	4374340,7	927221812
CENTROS DE INTERVENCIÓN DE CEREALES (SILOS) - CÁCERES	AVDA. DE BADAJOZ	3	208621,22	4372533,89	927016218
CENTROS DE ORIENTACIÓN FAMILIAR - CACERES	C/ RONDA DEL CARMEN	6	209668,21	4374248,93	927225941
CENTROS DE ORIENTACIÓN FAMILIAR - CACERES - LA MEJOSTILLA	PEDRO ROMERO DE MENDOZA	11	210614,99	4376197,49	927622051
CENTROS DE ORIENTACIÓN FAMILIAR - CÁCERES - NUEVO CACERES	JUAN SOLANO PEDRERO	1	209415,29	4372794,37	927622048
CIUDAD DEPORTIVA (CÁCERES) CENTRO NACIONAL DE TECNIFICACIÓN	AVDA. EL BROCENSE	3	210065,07	4373755,31	927006850
CLÍNICA SAN FRANCISCO	RONDA DE SAN FRANCISCO	1	210232,29	4374223,44	927012200
CLUB CIRCULO DE LA CONCORDIA	C/ BOTÁNICO RIVAS	2	209088,28	4374900,97	927214008
CLUB DEPORTIVO EL ENCINAR	CTRA. N-630	12	206607,86	4376927,51	927230997
CLUB HÍPICO MONFRAÜE	CTRA. DE TRUJILLO	36	215492,08	4373716,04	648456116
CLUB SOCIAL LA SIERRILLA	C/ CAMPO ARAÑUELO	18	207170,39	4375703,23	927231715
COCEMFE CÁCERES	AVDA. PIERRE DE COUBERTIN	5	209323,15	4373075,78	927239028

EDIFICIOS OFICIALES Y DE SERVICIO					
EDIFICIO O ZONA	LOCALIZACIÓN		COORD. (H30)		TELÉFONO
			X	Y	
COLEGIO DIOCESANO JOSÉ LUIS COTALLO	AV. DE LA UNIVERSIDAD	2	210476,74	4375680,43	927247700
COLEGIO GINER DE LOS RÍOS	C/ ITALIA	13	209223,01	4373603,97	927235854
COLEGIO LA ANSUNCION - JOSEFINAS	C/ PADRE ELADIO MOZAS	6	208905,29	4374128,54	927225166
COLEGIO LICENCIADOS REUNIDOS	C/ LONDRES	7	208203,46	4374296,73	927232002
COLEGIO MARÍA AUXILIADORA	AVDA. HISPANIDAD	2	209185,02	4373315,68	927237506
COLEGIO MAYOR SAN JOSÉ	AVDA. DE LAS DELICIAS	8	209910,78	4375488,21	927246000
COLEGIO NAZARET	C/ VALERIANO GUTIÉRREZ MACÍAS	2	210046,37	4376873,22	927180856
COLEGIO PAIDEUTERION	C/ SIERPES	7	209899,68	4374468,28	927213001
COLEGIO RESIDENCIA "PROA"	AVDA. DE LA CONSTITUCIÓN	26	208214,57	4372156,38	927006804
COLEGIO SAGRADO CORAZÓN DE JESÚS	C/ MÉDICO SORAPÁN	25	209569,43	4373971	927220000
COLEGIO SAN ANTONIO DE PADUA	CTRA. SALAMANCA, N-630, P.KM. 551,2	0	206968,12	4375602,39	927629250
COLEGIO SAN JOSÉ	CALLE SANTA GERTRUDIS	5	209670,04	4375328,92	927249630
COLEGIO SANTA CECILIA	C/ SAN PEDRO DE ALCÁNTARA	11	209167,3	4374461,58	927243516
COMANDANCIA MILITAR DE CÁCERES	CTRA. NACIONAL 630	1	209732,5	4375596,02	927233900
COMANDANCIAS DE LA GUARDIA CIVIL - CÁCERES	CTRA. EX-390	30	211700,49	4375103,01	927628150
COMISARÍA PROVINCIAL DEL CUERPO NACIONAL DE POLICIA DE CÁCERES	AVDA. PIERRE DE COUBERTIN	11	209370,45	4372756,95	927626525
COMPLEJO CULTURAL SAN FRANCISCO	RONDA DE SAN FRANCISCO	5	210310,25	4374055,74	927255582
COMPLEJO DEPORTIVO "MAESTRO KIM"	C/ MIGUEL ANGEL ORTI BELMONTE	6	210358,77	4376265,25	927627506
COMPLEJO DEPORTIVO "SAN JORGE"	C/ PEDRO IBARRA	2	210569,33	4376021,12	927627506
COMPLEJO DEPORTIVO AGUSTÍN RAMOS GUIJA	LAS VIOLETAS	50	211221,06	4377812,91	927627506
COMPLEJO DEPORTIVO EL ARCO	ISLA DE LA GOMERA	0	208755,34	4375079,25	927627506
COMPLEJO DEPORTIVO ESPACIO VALHONDO	C/ LOPE DE VEGA	27	210376,69	4375500,65	927627506
COMPLEJO DEPORTIVO RAFAEL BERNAL ESPADA (NUEVO CÁCERES)	AV. PIERRE DE COUBERTIN	1	209321,67	4373290,09	927627506
COMPLEJO DEPORTIVO SANTA LUCÍA (ALDEA MORET)	C/ HERVÁS	5	208362,49	4371820,29	927627506
COMPLEJO DEPORTIVO VALDESALOR	C/ CABEZA DE VACA	2	211357,35	4364127,19	927627506
CONCATEDRAL DE SANTA MARIA	PLAZA DE SANTA MARIA	3	210113,14	4374858,86	660799194
CONCEJALÍA DE CULTURA, PALACIO DE LA ISLA	PLAZA DE LA CONCEPCIÓN	4	209877,97	4374937,06	927260015
CONCEJALÍA DE IGUALDAD LGBTI, COOPERACIÓN, PARTICIPACIÓN CIUDADANA Y BARRIOS	EDIFICIO VALHONDO, AVDA. DE LA UNIVERSIDAD	27	210376,69	4375500,65	927249600
CONFEDERACIÓN HIDROGRÁFICA DEL TAJO - CÁCERES	AVDA. DE ESPAÑA	2	209420,39	4374642,53	927221900

EDIFICIOS OFICIALES Y DE SERVICIO					
EDIFICIO O ZONA	LOCALIZACIÓN		COORD. (H30)		TELÉFONO
			X	Y	
CONSEJERÍA DE MOVILIDAD, TRANSPORTE Y VIVIENDA - SERVICIO TERRITORIAL DE CÁCERES	AVDA. CLARA CAMPOAMOR	2	209420,39	4374642,53	927001400
CONSEJERÍA DE SANIDAD Y SERVICIOS SOCIALES - SERVICIO TERRITORIAL DE CÁCERES	PLAZA HERNAN CORTES	4	209372,09	4374683,94	927004200
CONSERVATORIO PROFESIONAL DE MÚSICA "HERMANOS BERZOSA"	RONDA DE SAN FRANCISCO	5	210310,25	4374055,74	927006736
CONSORCIO CÁCERES CIUDAD HISTÓRICA	C/ TORREMOCHADA	1	209981,83	4374585,82	927217528
CONSORCIO GRAN TEATRO DE CÁCERES	C/. SAN ANTÓN	20	209618,38	4374726,48	927010884
CONSORCIO PARA LA GESTIÓN DEL INSTITUTO TECNOLÓGICO DE LAS ROCAS ORNAMENTALES Y MATERIALES DE CONSTRUCCIÓN	AVDA DE LA UNIVERSIDAD	63	212300,05	4375609,68	927181042
CONSULADO HONORARIO DE PORTUGAL	PLAZA DE CANTERIAS	6	210118,58	4375188,38	927291147
CONSULTORIO DE RINCÓN DE BALLESTEROS	PASEO DE LA VIRGÉN	1	206962,02	4344086,76	927189009
CONSULTORIO DE VALDESALOR	C/ ALONSO DE OJEDA	1	211716,59	4363899,49	927185521
CONYSER	P.I. ALDEA MORET C/ CAÑADA	33	208616,92	4372281,04	927629011
CREMATARIO	AV. CORDEL DE MERINAS	19	210089,42	4375744,32	---
CRUZ ROJA	AV. DE LAS DELICIAS	1	210323,16	4375671,84	927247858
CUCARA MACARA	C/ OBISPO JESÚS DOMÍNGUEZ	27	209060,26	4374400,93	927211217
CYSEX S.A.	AVDA. VIRGEN DE LA MONTAÑA	33	208616,92	4372281,04	927629011
DELEGACIÓN DE HACIENDA CÁCERES	C/ SÁNCHEZ HERRERO	4	209569,63	4374727,58	927625170
DELEGACIÓN PROVINCIAL DE LA AGENCIA ESTATAL DE ADMINISTRACIÓN TRIBUTARIA CÁCERES	C/ SÁNCHEZ HERRERO	4	209569,63	4374727,58	927621800
DEMARCACIÓN DE CARRETERAS DEL ESTADO - CÁCERES	AVDA. RUTA DE LA PLATA	1	208603,47	4374485,8	927249500
DEPENDENCIA DEL ÁREA FUNCIONAL DE TRABAJO E INMIGRACIÓN CÁCERES	AVDA. VIRGEN DE LA MONTAÑA	3	209597,82	4374534,46	927749123
DIRECTORA DE SALUD DEL ÁREA DE CÁCERES	PLAZA HERNÁN CORTÉS	4	209372,09	4374683,94	927004203
DIVERTEA	AVDA. JESUS DELGADO VALHONDO	1	207606,36	4374879,09	927043512
DOWN	AVDA. HERNÁN CORTÉS	2	209380,86	4374720,74	927212233
E.I FOFÓ	C/ ANDALUCÍA	2	209481,28	4373114,63	927006724
E.I. LA CAÑADA	C/ SIERRA DE LA MOSCA	1	208269,02	4371557,06	927212335
E.I. LA COMETA	C/RAFAEL LUCENQUI MARTÍNEZ	0	210456,4	4375886,33	927006780
E.I. LA MEJOSTILLA	JUAN RODRIGUEZ DE MOLINA	117	211038,84	4376943,89	927212335
E.I. LA RAYUELA	AVDA. DE LA BONDAD	4	209577,64	4373601,63	927006784

EDIFICIOS OFICIALES Y DE SERVICIO					
EDIFICIO O ZONA	LOCALIZACIÓN		COORD. (H30)		TELÉFONO
			X	Y	
E.I. SANTA BÁRBARA	TRAVESÍA DE LOS ARTESANOS	1	208448,05	4372570,3	927006896
E.I. SANTA LUCÍA	C/ HERVÁS	4	208310,33	4371877,62	927006812
E.I. VIRGEN DE LA MONTAÑA	PASEO DE IBARROLA	4	209445,34	4375894,07	927006728
EDIFICIO EMBARCADERO - ALDEALAB	C/ SANTA CRISTINA	3	208256,87	4371782,48	927210444
EDIFICIO DE RECTORADO	PLAZA DE CALDEREROS	1	210002,87	4374841,21	927257000
EDIFICIO DE USOS MÚLTIPLES	AVDA DE LA UNIVERSIDAD	79	212521,28	4375208,07	---
EDIFICIO JULIÁN MURILLO	RONDA DE SAN FRANCISCO	5	210310,25	4374055,74	927189623
EDIFICIO PINTORES	C/ PINTORES	10	209859,21	4374874,67	927255610
EDUCA	C/ OBISPO JESÚS DOMÍNGUEZ	27	209060,26	4374400,93	666467767
EDUCATEC	C/ GENERAL MARGALLO	32	209957,36	4375172,19	927627330
EDUCO OCIO	C/ EMILIO CARDENAL HERNÁNDEZ	109	210477,56	4376977,96	626091192
EL PAIS DE NI	C/ VENECIA	2	209153,78	4374697,06	636760838
ERMITA DE LA ARGUIJUELA (Ermita de Nuestra Señora de Gracia y Esperanza)	PARAJE LA ARGUIJUELA DE ARRIBA	568	212767,51	4360413,96	---
ERMITA DE LA PAZ	PLAZA MAYOR	34	210026,34	4374925,69	927245250
ERMITA DE LA SOLEDAD	PLAZA DE LA SOLEDAD	8	209923,05	4374542,77	---
ERMITA DE LA VIRGEN DE MONSERRAT (ERMITA DE LA PERENGUANA)	CTRA. A RINCON DE BALLESTEROS	2	207506,51	4344763,51	---
ERMITA DE LAS CANDELAS	PLAZA DE LAS CANDELAS	20	210066,81	4374508,46	---
ERMITA DE LOS MÁRTIRES	PASEO DE IBARROLA	2	209550,7	4375825,26	624236977
ERMITA DE NUESTRA SEÑORA DE AFRICA	CAMINO DE LA CALERA	9	195989,41	4386148,89	---
ERMITA DE SAN BENITO	C/ SAN JUAN DEL PUERTO	1	208777,2	4369093,94	---
ERMITA DE SAN BLAS	AVDA. DE SAN BLAS	8	210182,55	4375470,66	679570286
ERMITA DE SAN FRANCISCO	PARAJE VIÑAS DE LA MATA	1	202360,7	4381755,7	---
ERMITA DE SAN JERÓNIMO	PARAJE VIÑAS DE LA MATA	2	202274,22	4383060,03	---
ERMITA DE SAN JORGE (RUINAS)	PARAJE MOGOLLÓN	1	200845,69	4364682,39	No dispone
ERMITA DE SAN MARCOS	C/ SAN MARQUINO	6	210468,86	4374674,55	---
ERMITA DE SANTA ANA	CTRA. N-630	2	209878,98	4369705,67	---
ERMITA DE SANTA EULALIA (Ermita de la Quinta de la Enjarada)	PARAJE ENJARADA	1	206017,9	4369563,36	---
ERMITA DE SANTA LUCIA	CAMINO DE SANTA OLALLA	1	208214,84	4369676,06	---
ERMITA DE SANTA OLALLA	PARAJE ALDIHUELA	1	208292,25	4368359,41	618687300
ERMITA DE SANTIAGO (RUINAS)	SANTIAGO DE BENGALI	579	215033,52	4350822,7	No dispone
ERMITA DEL AMPARO	CTRA. DE LA MONTAÑA	0	210526,61	4375156,06	---
ERMITA DEL CALVARIO	CTRA. DE LA MONTAÑA	21	211363,53	4373854,54	---

EDIFICIOS OFICIALES Y DE SERVICIO					
EDIFICIO O ZONA	LOCALIZACIÓN		COORD. (H30)		TELÉFONO
			X	Y	
ERMITA DEL VAQUERO	C/ CALEROS	32	210237,6	4374845,71	---
ERMITA ZAMARRILLA (RUINAS)	PARAJE ZAMARRILLA	1	216465,41	4363678,5	No dispone
ESCUELA DE ENFERMERÍA Y TERAPIA OPCUPACIONAL	AVDA DE LA UNIVERSIDAD	59	212079,1	4375250,73	927257450
ESCUELA OFICIAL DE IDIOMAS DE CÁCERES	C/ MANUEL GÓMEZ BECERRA	7	209250,86	4374377,41	927004845
ESCUELA POLITÉCNICA	AVDA DE LA UNIVERSIDAD	79	212521,28	4375208,07	---
ESCUELA SUPERIOR DE ARTE DRAMÁTICO DE EXTREMADURA	PLAZA DE SAN JORGE	8	210104,4	4374740,77	927005450
ESCUELAS DE BELLAS ARTES EULOGIO BLASCO	C/ ANCHA	1	210000,4	4374669,87	927215993
ESPACIO INFANTIL EL CAMINO	RONDA DE SAN FRANCISCO	12	210297,92	4373511,85	652643690
ESPACIO PARA LA CREACIÓN JOVEN	C/ DE LA JUVENTUD (RIBERA DEL MARCO)	10	209546,76	4373601,65	927627502
ESTACIÓN ARROYO-MALPARTIDA	AVDA. DE LA ESTACIÓN	79	195934,18	4374682,73	---
ESTACIÓN AUTOBUS URBANO	AVDA. DE LA HISPANIDAD	61	209106,06	4373330,88	927231499
ESTACIÓN DE AUTOBUS	C/ TÚNEZ	4	209014,55	4373293,91	927232550
ESTACIÓN DE TREN DE CÁCERES	AVDA. JUAN PABLO II	6	208709,82	4373429,56	927235061
ESTADIO PRÍNCIPE FELIPE	CTRA. NACIONAL 630	6	206534,22	4376435,79	927627506
EXCMO. AYUNTAMIENTO DE CÁCERES	PLAZA MAYOR	1	209941,21	4374850,72	927255800
FACULTAD DE DERECHO	AVDA DE LA UNIVERSIDAD	77	212838,24	4375110,94	927257305
FACULTAD DE ESTUDIOS EMPRESARIALES Y TURISMO UEX	AVDA DE LA UNIVERSIDAD	47	211275,44	4375672,43	927257480
FACULTAD DE VETERINARIA	AVDA DE LA UNIVERSIDAD	9	212196,83	4375420,21	927257106
FACULTAS DE CIENCIAS DEL DEPORTE	AVDA DE LA UNIVERSIDAD	65	212435,93	4375664,32	927257460
FACULTAS DE FILOSOFÍA Y LETRAS	AVDA DE LA UNIVERSIDAD	73	212875,42	4375356,65	927257400
FACULTAS DE FORMACIÓN DEL PROFESORADO	AVDA DE LA UNIVERSIDAD	71	212755,24	4375399,07	927257049
FARMÁCIA MUNICIPAL	C/ BADAJOZ	1	209496,7	4374173,19	---
FEAFES CÁCERES	C/ GARCÍA OSMA DE PLATA	19	209106,39	4374031,03	927213952
FILMOTECA DE EXTREMADURA	C/ RINCÓN DE LA MONJA	8	210104,4	4374740,77	927005480
FUNDACIÓN COMPUTACIÓN Y TECNOLOGÍAS AVANZADAS DE EXTREMADURA	CTRA. NACIONAL 521	0	213616,41	4374684,94	927049070
FUNDACIÓN ESCUELA OFICIAL DE MÚSICA Y ARTES ESCÉNICAS DE CÁCERES, FEMAE	C/ GÓMEZ BECERRA	7	209250,01	4374325,98	927226248
FUNDACIÓN LABORAL DE LA CONSTRUCCIÓN	C/ OCHO DE MARZO	45	211208,78	4376743,61	927628980
FUNDACIÓN MERCEDES CALLES Y CARLOS BALLESTERO	PLAZA DE SAN JORGE	2	210068,9	4374789,87	927223611
GARAJE 2.0 - ALDEALAB	C/ SANTA CRISTINA	3	208256,87	4371782,48	927210444

EDIFICIOS OFICIALES Y DE SERVICIO					
EDIFICIO O ZONA	LOCALIZACIÓN		COORD. (H30)		TELÉFONO
			X	Y	
GERENCIA DE ÁREA DE CÁCERES	C/ SAN PEDRO DE ALCÁNTARA	3	209308,69	4374438,73	927256364
GERENCIA TERRITORIAL DE JUSTICIA DE EXTREMADURA	AVDA. DE LA HISPANIDAD	0	210272,82	4373615,1	927213676
GERENCIA TERRITORIAL DEL CATASTRO	PZA.HERNÁN CORTES	3	209294,24	4374706,12	927625130
GRAN TEATRO DE CÁCERES	C/ SAN ANTÓN	20	209618,38	4374726,48	927010884
GUARDERÍA - UEX	AV. VIRGEN DE LA MONTAÑA	14	209587,48	4374390,57	927217703
GUARDERÍA "EL PAÍS DE BLAS"	C/ TIRSO DE MOLINA	1	210175,97	4375535,47	927707160
GUARDERÍA HUELLAS	C/ AMBERES	31	208410,8	4374420,23	642160322
GUARDERÍA LA ESTRELLA	C/ VALERIANO GUTIÉRREZ MACIAS	2	210085,72	4376771,56	629411969
GUARDERÍA MAFALDA	C/ RECONQUISTA	12	209621,56	4375078,95	927246718
GUARDERÍA PARQUE DEL PRINCIPE	C/ VIENA	1	209112,3	4374728,85	927245655
GUIÑOLKIDS - GUARDERÍA BRITÁNICA Y CENTRO INFANTIL EN CÁCERES	C/ SAGITARIO	3	207936,18	4374924,05	927237486
HOGAR DE MAYORES "PLAZA MAYOR DE CÁCERES"	PLAZA MAYOR	13	209904,87	4374908,67	927006788
HOGAR DE MAYORES: "PEÑA DEL CURA"	C/ NÁPOLES	2	209107,54	4374680,49	927006776
HOGAR DEL PENSIONISTA VALDESALOR	C/ CRISTOBAL COLÓN	5	211708,42	4364047,57	---
HOSPITAL NUESTRA SEÑORA DE LA MONTAÑA	AVDA. DE ESPAÑA	2	209456,54	4374701	927256800
HOSPITAL QUIRÓNSALUD CÁCERES	AVDA. DE LA UNIVERSIDAD	5	210687,37	4375691,85	927181360
HOSPITAL SAN PEDRO DE ALCÁNTARA	AVDA. PABLO NARANJO	1	210222,95	4373866,93	927256200
HOSPITAL UNIVERSITARIO DE CÁCERES	AVDA. DE LA UNIVERSIDAD	0	213548,98	4374861,27	927256200
I.E.S. ÁGORA	C/ LIMA	2	208679,04	4373997,62	927006716
I.E.S. AL-QÁZERES	AVDA. CERVANTES	37	210170,22	4373051,63	927006708
I.E.S. EL BROCNENSE	AVDA. EL BROCNENSE	2	209854,63	4374183,52	927006880
I.E.S. -JAVIER GARCÍA TELLEZ	AVDA. CERVANTES	31	210036,3	4373221,43	927006866
I.E.S. NORBA CAESARINA	STA. LUISA DE MARILLAC	1	209820,69	4374034,98	927010948
I.E.S. PROFESOR HERNÁNDEZ PACHECO	AVDA. DR. RODRÍGUEZ LEDESMA	12	208737,56	4374606,56	927010988
I.E.S. UNIVERSIDAD LABORAL	AVDA. DE LA UNIVERSIDAD	57	211763,37	4375419,79	927004600
I.E.S. VIRGEN DE GUADALUPE	C/ MÉDICO SORAPÁN	2	209728,06	4374159,36	927220601
I.T.V. - CÁCERES	CTRA. NACIONAL 630	1	209649,79	4371063,67	927006793
IFECA, INSTITUCIÓN FERIA DE CÁCERES	AVDA. DE PORTUGAL	11	209330,7	4374016,95	927220147
IGLESIA BUEN PASTOR	C/ COSTA RICA	3	209856,68	4373123,97	927221457
IGLESIA CRISTO RESUCITADO	C/ ISLA DE CORCEGA	18	208351,8	4375068,12	696375474
IGLESIA DE ESTACIÓN ARROYO-MALPARTIDA	AVDA. DE LA ESTACIÓN	63	195836,96	4374549,83	---
IGLESIA DE JESUCRISTO DE LOS SANTOS DE LOS ÚLTIMOS DÍAS	C/ DOÑANA	2	208143,42	4374472,06	927237146

EDIFICIOS OFICIALES Y DE SERVICIO					
EDIFICIO O ZONA	LOCALIZACIÓN		COORD. (H30)		TELÉFONO
			X	Y	
IGLESIA ESPÍRITU SANTO	C/ LA ROCHE SUR YON	27	210250,94	4373362,95	927221457
IGLESIA EVANGÉLICA "EL PUENTE"	C/ PICOS DE EUROPA	9	208240,38	4374505,93	661906872
IGLESIA EVANGÉLICA CRISTO LA ROCA	C/ DIEGO MARÍA CREHUET	12	209655,61	4374497,25	663371744
IGLESIA EVANGÉLICA JEHOVA REINA	C/ ABILIO RODRÍGUEZ ROSILLO	2	209242,39	4374832,23	---
IGLESIA EVANGELISTA PHILADELFA	C/ LA PALOMA	4	208007,78	4372671,89	---
IGLESIA EVANGÉLICA CUERPO DE CRISTO	RONDA DE SAN FRANCISCO	1	210036,38	4374334,67	609267836
IGLESIA LA SAGRADA FAMILIA	AVDA. PIERRE DE COUBERTIN	7	209331,14	4373027,06	927215738
IGLESIA LUTERANA SHEPHERD OF THE PRAIRIE	C/ ISLAS AZORES	9	208368,98	4374715,5	927238397
IGLESIA NUESTRA SEÑORA DE GUADALUPE	C/ ATAHUALPA	8	209514,1	4373610,06	927211299
IGLESIA NUESTRA SEÑORA FÁTIMA	C/ GARCÍA OSMA DE PLATA	6	209120,62	4374160,11	927212908
IGLESIA PARROQUIAL SAN JUAN MACÍAS	C/ ANA MARISCAL	2	210669,2	4376508,75	927181464
IGLESIA PARROQUIAL SAN PABLO (VALDESALOR)	PLAZA DE ESPAÑA	7	211694,71	4364092,4	660259295
IGLESIA SAN EUGENIO	POBLADO MINERO ALDEA MORET	16	208145,59	4371576,37	927220016
IGLESIA SAN FRANCISCO JAVIER	PLAZA DE SAN JORGE	9	210072,14	4374749,55	927245250
IGLESIA SAN ISIDRO (RINCÓN DE BALLESTEROS)	PASEO DE LOS CONQUISTADORES	10	207016,25	4344113,72	927120024
IGLESIA SAN JOSE OBRERO	C/ RÍO RÓDANO	55	208142,37	4372371,03	927233429
IGLESIA SAN MATEO	PLAZA DE SAN MATEO	2	210024,98	4374716,53	927245754
IGLESIA SAN PEDRO DE ALCANTARA	C/ CUESTA DEL PALANCAR	2	209854,63	4374183,52	927214093
IGLESIA SANTIAGO	PLAZA DE SANTIAGO	1	210198,23	4375039,6	927236817
IGLESIA SANTO DOMINGO	CALLE SANTO DOMINGO	14	209960,45	4375065,64	---
IGLESIAS EVANGÉLICA ASAMBLEA DE DIOS MIES. DEL SEÑOR	C/ MÉDICO SORAPÁN	16	209546,29	4374015,41	657243237
INGENIA KIDS	C/ OXACA	3	209197,94	4373155,11	927009119
INSPECCIÓN DE CONSUMO DE CÁCERES	PLAZA HERNÁN CORTÉS	4	209372,09	4374683,94	927005126
INSPECCIÓN PROVINCIAL DE TRABAJO Y SEGURIDAD SOCIAL	C/ JOSÉ ARCADIO BUENDÍA	25	207231,8	4374538,07	927222472
INSPECCIÓN TERRITORIAL DE TURISMO DE CÁCERES	AVDA. CLARA CAMPOAMOR	2	209420,39	4374642,53	927005631
INSTITUTO DE LENGUAS MODERNAS	AV. VIRGEN DE LA MONTAÑA	14	209587,48	4374390,57	927257075
INSTITUTO MUNICIPAL DE ASUNTOS SOCIALES (IMAS)	C/ ATAHUALPA	10	209546,76	4373601,65	927212335
INSTITUTO MUNICIPAL DE DEPORTES (IMD)	EDIFICIO VALHONDO, AVDA. DE LA UNIVERSIDAD	27	210376,69	4375500,65	927627506
INSTITUTO MUNICIPAL DE JUVENTUD	C/ DE LA JUVENTUD (RIBERA DEL MARCO)	10	209546,76	4373601,65	927627502
INSTITUTO NAC. DE LA SEGURIDAD SOCIAL (INSS)	AVDA. DE ESPAÑA	14	209333,46	4374423,29	901166565

EDIFICIOS OFICIALES Y DE SERVICIO					
EDIFICIO O ZONA	LOCALIZACIÓN		COORD. (H30)		TELÉFONO
			X	Y	
INSTITUTO NACIONAL DE ESTADÍSTICA - DELEGACIÓN PROVINCIAL DE CÁCERES	AVDA. RUTA DE LA PLATA	12	208647,13	4374547,63	927220068
INTERVENCIÓN ADJUNTO SERVICIOS TERRITORIALES DE CÁCERES	PLAZA HERNÁN CORTÉS	4	209372,09	4374683,94	927004372
JEFATURA POLICÍA LOCAL DE CÁCERES	AVDA. FERROCARRIL	0	208748,59	4373560,55	092 927629055
JEFATURA PROVINCIAL DE INSPECCIÓN DE TELECOMUNICACIONES - CÁCERES	AVDA. CLARA CAMPOAMOR	2	209420,39	4374642,53	927626970
JEFATURAS PROV. DE CORREOS Y TELÉGRAFOS - CÁCERES	AVDA. CLARA CAMPOAMOR	2	209420,39	4374642,53	927626620
JEFATURAS PROVINCIALES DE TRÁFICO - CÁCERES	C/ OCHO DE MARZO	47	211287,93	4376747,24	927225249
JEFE DE INSPECCIÓN DE CACERES	C/ RONDA DEL CARMEN	6	209668,21	4374248,93	927222417
JUZGADOS DE CÁCERES	AVDA. DE LA HISPANIDAD	0	210272,82	4373615,1	927620268
LA PECERA	C/ JUAN SOLANO PEDRERO	35	209192,43	4372771,91	622634601
LUDOTECA MUNICIPAL LA MEJOSTILLA II	C/ ANA MARISCAL	4	210642,97	4376633,23	---
LUDOTECA MUNICIPAL SAN ANTONIO	C/ OXACA	1	209137,93	4373133,98	---
LUDOTECA MUNICIPAL SAN BLAS	C/ ZORRILLA	1	210151,25	4375064,1	---
M.U.F.A.C.E. - CÁCERES	AVDA. VIRGEN DE LA MONTAÑA	3	209597,82	4374534,46	927749050
MATADERO MUNICIPAL	CTRA. EX-390	1	212503,8	4377925,32	---
MERCADO DEHESA DE LOS CABALLOS	C/ MEJICO	24	209554,99	4373162,17	---
MERCADO FRANCO	C/ FAUSTO PICAPIEDRA	1	211088,56	4376235,06	---
MERCADO RONDA DEL CARMEN	RDA. DEL CARMEN	12	209593,09	4374243,99	927579147
MEZQUITA DE CÁCERES	AVDA. DE LA CONSTITUCIÓN	6	208472,71	4372407,98	---
MULTICINES CÁCERES	C/ PERIODISTA SÁNCHEZ ASENSIO	19	209717,35	4374405,24	927212983
MUSEO CASA DE LOS CABALLOS	C/ RINCÓN DE LA MONJA	14	210125,03	4374662,72	927010877
MUSEO DE ARMAS	PLAZA DE LAS VELETAS	1	210059,17	4374714,94	927629760
MUSEO DE ARTE CONTEMPORÁNEO HELGA DE ALVEAR	C/ PIZARRO	6	209782,65	4374573,23	927626414
MUSEO DE CÁCERES	PLAZA DE LAS VELETAS	5	210083,24	4374652,9	927241633
MUSEO DE HISTORIA Y CULTURA "CASA PEDRILLA" Y CASA MUSEO "GUAYASAMÍN"	RONDA SAN FRANCISCO	1	210232,29	4374223,44	927241633
MUSEO DE LA CONCATEDRAL	PLAZA DE SANTA MARÍA	3	210113,14	4374858,86	927215313
MUSEO MUNICIPAL CIUDAD DE CÁCERES	ADARVE DE SANTA ANA	13	209935,31	4374794,59	---
NOVAFORMA	RONDA DE LA PIZARRA	8	209377,64	4373065,79	927223745
NOVAFORMA	PG INDUSTRIAL LAS CAPELLANIAS. C/ HERREROS	23	205794,42	4376254,21	927269021

EDIFICIOS OFICIALES Y DE SERVICIO					
EDIFICIO O ZONA	LOCALIZACIÓN		COORD. (H30)		TELÉFONO
			X	Y	
OAC ESPECIALIZADA AGRICULTURA-CÁCERES	ARROYO VALHONDO	59	212784,21	4374667,18	927006017
OAC ESPECIALIZADA CESSLA-CÁCERES	C/ HILANDERAS	15	206337,14	4376371,02	927006912
OAC ESPECIALIZADA DE ÁMBITO SANITARIO - CÁCERES	PLAZA HERNÁN CORTÉS	4	209372,09	4374683,94	924004311
OAC ESPECIALIZADA DE ÁMBITO SANITARIO - CÁCERES	C/ SAN PEDRO DE ALCÁNTARA	3	209308,69	4374438,73	927256220
OAC ESPECIALIZADA SEPE-CÁCERES	AVDA. DE LA HISPANIDAD	6	210070,73	4373500,19	927005202
OAC GENERAL-CÁCERES.PDR RESIDENCIA UNIVERSITARIA DIEGO MUÑOZ TORRERO	RONDA SAN FRANCISCO	6	210167,82	4374099,77	927006888
OAC GENERAL-CÁCERES.PDR RESIDENCIA UNIVERSITARIA MARIO ROSSO DE LUNA	AVDA. DE LA UNIVERSIDAD	47	211275,44	4375672,43	927006898
OBSERVATORIO METEOROLÓGICO DE CÁCERES	CTRA. DE TRUJILLO	55	210663,03	4374834,45	927181130
OBSERVATORIO PERMANENTE DE LA INMIGRACIÓN (O.P.I.)	AVDA. VIRGEN DE LA MONTAÑA	12	209568,91	4374447,02	927006996
OFICINA COORDINADORA DE ZONA SUR-OESTE DE CÁCERES	C/ ARROYO DE VALHONDO	59	212784,21	4374667,18	927006202
OFICINA DE CORREOS NUEVO CÁCERES	C/ OXACA	21	209242,95	4372884,51	927230327
OFICINA DE EMANCIPACIÓN JOVEN DE CÁCERES	AVDA. DE LA HISPANIDAD	8	210016,03	4373519,33	927004148
OFICINA DE IGUALDAD CÁCERES	AVDA. DE LA UNIVERSIDAD, EDIF. VALHONDO	27	210376,69	4375500,65	927627502
OFICINA DE TURISMO DE CÁCERES	PLAZA MAYOR	8	210000,08	4374902,29	927111222
OFICINA PROVINCIAL DEL REGISTRO DE LA PROPIEDAD INTELECTUAL Y DEL DEPÓSITO LEGAL DE CÁCERES	AVDA. CLARA CAMPOAMOR	2	209420,39	4374642,53	927001087
OFICINA REGISTRO CIVIL	AVDA. DE LA HISPANIDAD	0	210272,82	4373615,1	927620273
OFICINAS COMARCALES AGRARIAS (O.C.A.) DE CÁCERES	C/ ARROYO DE VALHONDO	59	212784,21	4374667,18	927006077
OFICINAS DE AGENTES DEL MEDIO NATURAL - CÁCERES	POLIGONO INDUSTRIAL ALDEA MORET AVDA. LA CAÑADA	3	208697,32	4372241,69	927005823
OFICINAS DE ATENCIÓN AL PÚBLICO EN MATERIA DE VIVIENDA-CÁCERES	AVDA. CLARA CAMPOAMOR	2	209420,39	4374642,53	927001400
OFICINAS DE INFORMACIÓN TURÍSTICA CÁCERES	PLAZA MAYOR	8	210000,08	4374902,29	927010836
OFICINAS ESPECIALIZADAS DE ASISTENCIA A LA CIUDADANÍA - SERVICIOS FISCALES CÁCERES	DONOSO CORTES	11	209760,86	4374667,02	927001924
OFICINAS GENERALES DE ASISTENCIA A LA CIUDADANÍA - CÁCERES	AVDA. CLARA CAMPOAMOR	2	209420,39	4374642,53	927001523
ORATORIO SAN PEDRO DE ALCÁNTARA	PLAZA DE LA AUDIENCIA	2	210156,29	4375134,87	927248045

EDIFICIOS OFICIALES Y DE SERVICIO					
EDIFICIO O ZONA	LOCALIZACIÓN		COORD. (H30)		TELÉFONO
			X	Y	
ORGANISMO AUTÓNOMO PARA EL DESARROLLO LOCAL - DIPUTACIÓN DE CÁCERES	AVDA. HERNÁN CORTÉS	2	209380,86	4374720,74	927255600
PABELLÓN MULTIUSOS "CIUDAD DE CÁCERES"	AVDA. PIERRE DE COURBERTAIN	1	209321,67	4373290,09	927010842
PABELLÓN MUNICIPAL "JUAN SERRANO MACAYO"	C/ JESÚS ASUNCIÓN	7	209956,09	4374209,99	927627506
PABELLÓN MUNICIPAL "MOCTEZUMA"	AVDA. HISPANIDAD	51	209564,24	4373302,96	927627506
PABELLÓN MUNICIPAL "TEODORO CASADO"	C/ DOÑANA	5	208053,03	4374665,75	927627506
PALACIO DE CARVAJAL	C/ AMARGURA	1	210139,13	4374882,25	981885544
PALACIO DE CONGRESOS DE CÁCERES	AVDA. DE LA HISPANIDAD	28	209178,67	4373470,65	927010862
PALACIO DE LA DUQUESA DE VALENCIA	PLAZA DE SANTA MARÍA	7	210069,63	4374832,54	---
PALACIO DE LA GENERALA	PLAZA DE CALDEREROS	3	209977,49	4374795,08	927257000
PALACIO DE LA ISLA	PLAZA DE LA CONCEPCIÓN	4	209877,97	4374937,06	927260015
PALACIO DE LOS GOLFINES DE ABAJO	PLAZA DE LOS GOLFINES	5	210137,9	4374795,39	927218051
PALACIO EPISCOPAL	PLAZA DE SANTA MARÍA	1	210058,4	4374909,12	927245250
PALACIO MORAGA	CUESTA DE ALDANA	1	210055,11	4374842,06	927227453
PARADA DE TAXI VIRGEN DE GUADALUPE	AVDA. VIRGEN DE GUADALUPE	3	209296,08	4374638,06	927212121
PARADA DE TAXI. AVDA DE ESPAÑA	AVDA. DE ESPAÑA	7	209555,04	4374610,39	927212121
PARADA DE TAXI. AVDA DE LA HISPANIDAD	AVDA. DE LA HISPANIDAD	51	209560,34	4373373,89	927212121
PARADA DE TAXI. CALLE LONDRES	C/ LONDRES	5	208469	4374231,02	927212121
PARADA DE TAXI. ESTACIÓN DE AUTOBUSES	C/ TUNEZ	4	208977,14	4373308,16	927212121
PARADA DE TAXI. ESTACIÓN DE RENFE	AVDA. JUAN PABLO II	8	208719,29	4373428,44	927212121
PARADA DE TAXI. HOSPITAL SAN PEDRO DE ALCÁNTARA	RONDA DE SAN FRANCISCO	9	210297,13	4373796,31	927212121
PARADA DE TAXI. PLAZA AMÉRICA	PLAZA AMÉRICA	3	209266,09	4374236,87	927212121
PARADA DE TAXI. POZO DE LAS NIEVES	C/ ARSENIO GALLEGO HERNÁNDEZ	46	210283,53	4376359,57	927212121
PARKING CÁCERES CENTRO	AVDA. CLARA CAMPOAMOR	0	209388,92	4374635,4	912302032
PARKING CÁNOVAS	AVDA. DE ESPAÑA	17	209497,16	4374455,2	927216341
PARKING DON MANUEL	C/ SAN JUSTO	10	209998,66	4375163,63	927625915
PARKING EL PERÚ WELLNESS	AVDA. VIRGEN DE GUADALUPE	41	208816,44	4374162,41	927629438
PARKING OBISPO GALARZA	PLAZA OBISPO GALARZA	1	209764,93	4375007,89	927227525
PARQUE CIENTIFICO Y TECNOLÓGICO	AVDA DE LA UNIVERSIDAD	79	212521,28	4375208,07	---
PARQUE MOVIL DE CACERES	C/ ARROYO DE VALHONDO	59	212784,21	4374667,18	927006008
PARQUE MÓVIL Y TALLERES	C/ MALPARTIDA	3	208608,89	4371883,99	927233207
PATRONATO DEL PARQUE NACIONAL DE MONFRAGÜE	C/ ARROYO DE VALHONDO	59	212784,21	4374667,18	927006160

EDIFICIOS OFICIALES Y DE SERVICIO					
EDIFICIO O ZONA	LOCALIZACIÓN		COORD. (H30)		TELÉFONO
			X	Y	
PISCINA "PARQUE DEL PRÍNCIPE"	C/ JOSÉ LUIS COTALLO	2	209088,28	4374900,97	927627506
PISCINA DE ALDEA MORET	PL. FRANCISCO GARCÍA REBOLLO	1	208127,26	4372640,34	927627506
PISCINA DE VALDESALOR	C/ CABEZA DE VACA	2	211357,35	4364127,19	927627506
PISCINA RINCÓN DE BALLESTEROS	PASEO DE LOS CONQUISTADORES	9	207050,45	4344093,45	927627506
PISTA DEPORTIVA AGUAS VIVAS	C/ CUESTA DE LA REINA	10	209288,09	4375479,11	927627506
PISTA DEPORTIVA CASTELLANOS	AVDA. JESUS DELGADO VALHONDO	2	207502,71	4374862,88	927627506
PISTA DEPORTIVA ESPÍRITU SANTO	C/ LA ROCHE SUR YON	35	210029,69	4373381,64	927627506
PISTA DEPORTIVA FUENTE ROCHA	C/ DERECHOS HUMANOS	2	210495,1	4374769,29	927627506
PISTA DEPORTIVA JAVIER RUÍZ RUBIO (FRATRES)	C/ BÉLGICA	2	208941,4	4373498,03	927627506
PISTA DEPORTIVA LA CAÑADA	C/ POZO DE LA ESMERALDA	2	208865,12	4371684,07	927627506
PISTA DEPORTIVA LA MADRILA	C/ ABILIO RODRÍGUEZ ROSILLO	1	209267,6	4374864,19	927627506
PISTA DEPORTIVA LLOPIS IVORRA	AV. DE CERVANTES	35	210084,18	4373076,37	927627506
PISTA DEPORTIVA MEJOSTILLA I	C/ SIMÓN BENITO BOXOYO	4	210825,61	4376606,69	927627506
PISTA DEPORTIVA MEJOSTILLA IV	C/ TOLERANCIA	0	211175,95	4376869,68	927627506
PISTA DEPORTIVA MOCTEZUMA I	C/ CAUPOLICÁN	26	209316,61	4373411,27	927627506
PISTA DEPORTIVA PARQUE DEL PRÍNCIPE	TRASERA RODRÍGUEZ DE LEDESMA	6	208870,29	4374524,33	927627506
PISTA DEPORTIVA PUENTE SAN FRANCISCO	C/ FUENTE FRÍA	11	210309,22	4374247,67	927627506
PISTA DEPORTIVA RINCÓN DE BALLESTEROS	RONDA DEL SOL	0	206850,37	4343908,95	927627506
PISTA DEPORTIVA SANTA BÁRBARA	C/ RÍO SENA	1	208271,94	4372583,85	927627506
PISTA DEPORTIVA VÍA DE LA PLATA	C/ LONDRES	9	208147,43	4374338,36	927627506
PISTAS DEPORTIVAS CASAS BARATAS	C/ BATALLA DEL SALADO	32	209376,45	4375170,65	927627506
PLAZA DE TOROS	PLAZA DE ARGEL	114	209654,72	4375524,17	---
POPIPARK	C/ GREDOS	18	208059,15	4374543,19	660797310
PSICOEDUCA	C/ JOSÉ LUIS COTALLO	5	209235,37	4374920,22	640058702
PUNTO DE ACTIVACIÓN EMPRESARIAL DE CÁCERES	EDIFICIO EMBARCADERO. C/ SANTA CRISTINA	3	208256,87	4371782,48	927206030
PUNTO DE ATENCIÓN PSICOLÓGICA DE CÁCERES	HOSPITAL VIRGEN DE LA MONTAÑA, ENTREPLANTA, AVDA. DE ESPAÑA	2	209456,54	4374701	927256946
REAL CLUB DE TENIS CABEZARRUBIA	CAMINO DE LA SIERRILLA	1	207281,75	4375190,38	927231274
RECAUDACIÓN Y GESTIÓN TRIBUTARIA	C/ ÁLVARO LÓPEZ NÚÑEZ	6	209628,87	4374288,02	927181259
RED DE CENTROS DE SERVICIOS AL TRANSPORTE - CÁCERES	CTRA. NACIONAL 630	1	209649,79	4371063,67	924319339

EDIFICIOS OFICIALES Y DE SERVICIO					
EDIFICIO O ZONA	LOCALIZACIÓN		COORD. (H30)		TELÉFONO
			X	Y	
RED EXTREMEÑA DE OFICINAS DE IGUALDAD Y VIOLENCIA DE GÉNERO	RONDA DE SAN FRANCISCO	9	210328,96	4373850,09	927010868
REFUGIO DE CÁCERES	C/ SAN RAMON	7	212030,24	4375578,27	---
REGISTRO DE MAQUINARIA AGRICOLA DE CACERES	C/ ARROYO DE VALHONDO	59	212784,21	4374667,18	927006087
REGISTRO MERCANTIL Y DE BIENES MUEBLES DE CÁCERES	AVDA. DE ESPAÑA	1	209600,63	4374624,66	927240451
REHACTIVA CENTRO DE DÍA	AVDA. RODRÍGUEZ DE LEDESMA	1	208681,67	4374665,54	654110781
RESERVA DE LA BIOSFERA	C/ ARROYO DE VALHONDO	59	212784,21	4374667,18	927006164
RESIDENCIA CANINA JUAN ALFONSO GARCÍA	C/ DALIA	1	207848,49	4373938,17	685186863
RESIDENCIA CRUZ BLANCA	C/ MANGAS	2	210045,52	4374816,99	927246852
RESIDENCIA DE MAYORES CÁNOVAS	AVDA. DE ESPAÑA	19	209417,71	4374370,07	927223221
RESIDENCIA DE MAYORES CIUDAD JARDÍN PARQUE DEL PRÍNCIPE	C/ BARRANCO DE AGUAS VIVAS	16	209250,97	4375456,27	927244421
RESIDENCIA DE MAYORES EL CUARTILLO	AVDA. DE LA UNIVERSIDAD	32	212496,23	4374982,12	927005280
RESIDENCIA DE MAYORES GERYVIDA DE EXTREMADURA	C/ ESTAMBUL	8	208943,67	4372582,2	927101800
RESIDENCIA DE MAYORES LA CONSOLACIÓN	C/ CLEMENTE SÁNCHEZ RAMOS	8	209317,14	4374557,9	927224742
RESIDENCIA DE MAYORES LA HACIENDA	CTRA. NACIONAL 630	560	211267,19	4368580,71	927626160
RESIDENCIA DE MAYORES NUESTRA SEÑORA DEL ROSARIO	C/ GASPAR MUÑOZ	14	209415,31	4375629,86	927211415
RESIDENCIA ESTABLE DEL DEPORTISTA	AVDA. EL BROCCENSE	3	210065,07	4373755,31	927006852
RESIDENCIA I.E.S. UNIVERSIDAD LABORAL	AVDA. DE LA UNIVERSIDAD	57	211763,37	4375419,79	927004600
RESIDENCIA SAN JORGE	C/ HÉROES DE BALER	4	210586,16	4375747,76	927628010
RESIDENCIA UNIVERSITARIA DIEGO MUÑOZ TORRERO	RONDA DE SAN FRANCISCO	6	210167,82	4374099,77	927006888
RESIDENCIA UNIVERSITARIA MARIO ROSO DE LUNA	AVDA. DE LA UNIVERSIDAD	47	211275,44	4375672,43	927006898
RESIDENCIA UNIVERSITARIA ROSO DE LUNA	AVDA DE LA UNIVERSIDAD	47	211275,44	4375672,43	---
SALA CAPITOL	C/ SANTI SPÍRITUS	4	210051,89	4375063,55	---
SALA DE ARTE EL BROCCENSE	C/ SAN ANTÓN	15	209640,3	4374684,91	927241633
SALÓN DEL REINO DE LOS TESTIGOS CRISTIANOS DE JEHOVÁ	AVDA. PIERRE DE COUBERTIN	15	209383,16	4372623,22	927237704
SANTUARIO DE LA VIRGEN DE LA MONTAÑA	CTRA. DE LA MONTAÑA	54	211396,8	4373558,16	927220049
SECCIÓN DE ORGANIZACIÓN DE SERVICIOS DE CÁCERES	C/ ARROYO DE VALHONDO	59	212784,21	4374667,18	927006000
SECRETARÍA GENERAL DE EDUCACIÓN - DELEGACIÓN PROVINCIAL DE CÁCERES	AVDA. CLARA CAMPOAMOR	2	209420,39	4374642,53	927001281
SEDE CENTRAL – PALACIO PROVINCIAL	PLAZA DE SANTA MARÍA	4	210154,78	4374815,5	927255500
SEDE DE COORDINACIÓN DE OFICINAS DE URBANISMO PROV. CÁCERES	C/ ARROYO DE VALHONDO	59	212784,21	4374667,18	927006000

EDIFICIOS OFICIALES Y DE SERVICIO					
EDIFICIO O ZONA	LOCALIZACIÓN		COORD. (H30)		TELÉFONO
			X	Y	
SEDE DE LA JUNTA ARBITRAL CIUDAD DEPORTIVA DE CÁCERES	AVDA. EL BROCENSE	3	210065,07	4373755,31	927006850
SEMINARIO DIOCESANO DE CORIA-CÁCERES	AV. DE LA UNIVERSIDAD	4	210586,16	4375747,76	927245400
SEPAD - GERENCIA TERRITORIAL DE CÁCERES	PLAZA HERNÁN CORTÉS	4	209372,09	4374683,94	927004296
SEPEI	AVDA. DE DULCINEA	11	209795,53	4372847,13	927189177
SERVICIO DE ORDENACIÓN INDUSTRIAL, ENERGÉTICA Y MINERA - SEDE CÁCERES	AVDA. CLARA CAMPOAMOR	2	209420,39	4374642,53	927001280
SERVICIO FISCAL DE CÁCERES	DONOSO CORTES	11	209760,86	4374667,02	927001924
SERVICIO PÚBLICO ESTATAL DE EMPLEO	AVDA. DE LA HISPANIDAD	8	210016,03	4373519,33	927224162
SERVICIOS DE ACTIVIDAD FÍSICA Y DEPORTE	AVDA DE LA UNIVERSIDAD	67	212498,11	4375466	---
SEXPE - GERENCIA PROVINCIAL DE CÁCERES	AVDA. DE LA HISPANIDAD	6	210070,73	4373500,19	927005170
SICE	C/ ALPARGATEROS	22	206001,27	4375955,34	927212707
SIG DE CÁCERES	PLAZA PUBLIO HUSTADO	10	209916,25	4374817,53	927255822
SKATE PARK DE MEJORTILLA	CART. DE MONROY	45	211213,06	4376695,56	927627506
SOL SOLETE GUARDERÍA	AVDA. ALEMANIA	43	208952,35	4373613,06	927629549
SUBDELEGACIÓN DE DEFENSA EN CÁCERES	AVDA. DE LAS DELICIAS	1	209732,5	4375596,02	927625371
SUBDELEGACIÓN DEL GOBIERNO EN CÁCERES	AVDA. VIRGEN DE LA MONTAÑA	3	209597,82	4374534,46	927749000
SUBUS GRUPO DE TRANSPORTE, S.L.	AV. DE LA HISPANIDAD	0	210272,82	4373615,1	927231499
TALLER DE EMPLEO "CIFE" (CENTRO INTEGRAL DE FORMACIÓN Y EMPLEO)	AV. HÉROES DE BALER	8	210016,03	4373519,33	927225400
TANATORIO CENSE	C/ VIENA	4	209141,6	4374643,62	927221129
TANATORIO SAN PEDRO DE ALCANTARA	ADVA. DE LA HISPANIDAD	2	210118,65	4373575,16	927626110
TANATORIO SERFATIMA	C/ TÚNEZ	1	208910,91	4373302,84	927600005
TECNOCIO	C/ LAS GRULLAS	8	209595,49	4376342,12	601416377
FV ARENALES	CTRA. N-521	61	193794,08	4372487,84	---
FV CÁCERES I Y II	CTRA. DE TRUJILLO	36	215408,32	4373400,25	---
PARQUE SOLAR CÁCERES	CTRA. N-630	546	204211,37	4382051,48	---
TESORERÍA GENERAL DE LA SEG. SOCIAL	AVDA. DE ESPAÑA	14	209333,46	4374423,29	901502050
THALER	C/ TONELEROS	1	206160,93	4376059,75	924246214
TRIBUNAL SUPERIOR DE JUSTICIA DE EXTREMADURA	C/ PEÑA	3	210103,58	4375146,55	927620246
UNIDAD CONTRA LA VIOLENCIA DE LA MUJER	AVDA. VIRGEN DE LA MONTAÑA	9	210328,96	4373850,09	927749135
UNIDAD DE ATENCIÓN A CONDUCTAS ADICTIVAS DE CÁCERES	AVDA. RONDA DEL CARMÉN	6	209668,21	4374248,93	927225941
UNIDAD DE MEDIACIÓN, ARBITRAJE Y CONCILIACIÓN-CÁCERES	C/ LAS HILANDERAS	15	206337,14	4376371,02	927005761
UNIDAD DE SALUD MENTAL DE ADULTOS DE CÁCERES	AVDA. RONDA DEL CARMÉN	6	209668,21	4374248,93	927622051

EDIFICIOS OFICIALES Y DE SERVICIO					
EDIFICIO O ZONA	LOCALIZACIÓN		COORD. (H30)		TELÉFONO
			X	Y	
UNIDAD DE SALUD MENTAL INFANTIL-JUVENIL (C.S. MEJOSTILLA)	C/ PEDRO ROMERO DE MENDOZA	11	210614,99	4376197,49	927622051
UNIDADES DE CONSERVACIÓN DE CARRETERAS Y PARQUES DE MAQUINARIA CÁCERES	C/ AMBERES	16	208522,63	4374449,73	927006760
UNIDADES DE RECAUDACIÓN EJECUTIVA (U.R.E.) - CÁCERES (10/01)	AVDA. DE ESPAÑA	14	209333,46	4374423,29	927620000
UNIVERSIDAD POPULAR DE CÁCERES	C/ DOCTOR FLEMING	2	209262,73	4374737,54	927225400
URBANIZACIONES Y VIVIENDAS DE EXTREMADURA, S.A.(URVIPEXSA) Sede CÁCERES	PLAZA OBISPO GALARZA	11	209835,97	4375007,72	927211929

2.13 EDIFICIOS QUE ALBERGAN A LA POBLACIÓN DE RIESGO.

Las personas son el elemento más vulnerable en una situación de riesgo. Dentro de la población con mayor vulnerabilidad están las personas con necesidades especiales: personas con impedimentos físicos, enfermos mentales, personas mayores autónomas o dependientes, niños, niñas y adolescentes, personas con enfermedades crónicas y mujeres embarazadas.

En el municipio de Cáceres existen edificios expuestos al riesgo, que en una situación de emergencia, van a exigirnos como medida prioritaria que pongamos a salvo a la población que albergan. A continuación se describen los edificios que albergan algún tipo de población de riesgo:

CASA DE LA MUJER DE CÁCERES						
LOCALIZACIÓN	RONDA DE SAN FRANCISCO, 9., 10003 CACERES					
COORDENADAS	Huso	30	X	210328,96	Y	4373850,09
TIPOLOGIA DE LAS PERSONAS	Mujeres víctimas violencia de género, solas y/o acompañadas de sus hijas y/o hijos.					
NÚMERO DE PERSONAS	32 plazas					
TITULARIDAD	Junta de Extremadura					
CONTACTO	Telf.: 927010868/69/70 / Fax: 927010872 casamujercc@juntaex.es					
RESPONSABLE	Pilar Bonilla					

CASA DEL MAYOR						
LOCALIZACIÓN	C/ MARGALLO, S/N.					
COORDENADAS	Huso	30	X	209715,3	Y	4375392,48

TIPOLOGIA DE LAS PERSONAS	Personas mayores autónomas
NÚMERO DE PERSONAS	90 plazas
TITULARIDAD	Municipal
CONTACTO	Telf.: 927 213 795
RESPONSABLE	Instituto Municipal de Asuntos Sociales

C.E.I.P. ALBA PLATA

LOCALIZACIÓN	AVDA. DE DULCINEA, S/N, 10005 CACERES
COORDENADAS	Huso 30 X 209777,09 Y 4372967,42
TIPOLOGIA DE LAS PERSONAS	Alumnado de Educación Infantil segundo ciclo (3 -5 años) y Primaria (6 -12 años) y profesores y personal auxiliar.
NÚMERO DE PERSONAS	440 estudiantes y 34 docentes
TITULARIDAD	Junta de Extremadura - Consejería de Educación y Empleo
CONTACTO	Telf.: 927010912 / Fax: 927 010913 Correo: ceip.albaplata@edu.juntaex.es
RESPONSABLE	Directora del Centro Ángela M ^a Egido Novas

C.E.I.P. CASTRA CAECILIA

LOCALIZACIÓN	C/ MIGUEL ÁNGEL ORTÍ BELMONTE, S/N. 10004 CÁCERES
COORDENADAS	Huso 30 X 210324,39 Y 4376190,45
TIPOLOGIA DE LAS PERSONAS	Alumnado de Educación Infantil segundo ciclo (3 -5 años) y Primaria (6 -12 años) y profesores y personal auxiliar.
NÚMERO DE PERSONAS	3 unidades de Educación Infantil (11 líneas) y 6 unidades de Educación Primaria (22 líneas) y docentes
TITULARIDAD	Junta de Extremadura - Consejería de Educación y Empleo
CONTACTO	Telf.: 927010971 Correo: colegio@castracaecilia.com
RESPONSABLE	Directora del Centro M ^a José Molano Brías

C.E.I.P. CERVANTES

LOCALIZACIÓN	AVDA. CERVANTES S/N, 10005 CACERES
COORDENADAS	Huso 30 X 209789,2 Y 4373561,47
TIPOLOGIA DE LAS PERSONAS	Alumnado de Educación Infantil segundo ciclo (3 -5 años) y Primaria (6 -12 años) y profesores y personal auxiliar.
NÚMERO DE PERSONAS	3 unidades de Educación Infantil y 6 unidades de Educación Primaria
TITULARIDAD	Junta de Extremadura - Consejería de Educación y Empleo
CONTACTO	Telf.: 927010984 / Fax: 927 010985 Correo: cp.cervantes@edu.juntaex.es
RESPONSABLE	Directora del Centro Milagros Caballero Carrasco

C.E.I.P. DE PRÁCTICAS

LOCALIZACIÓN	AVDA VIRGEN DE LA MONTAÑA, 14. 10004 CÁCERES
COORDENADAS	Huso 30 X 209587,48 Y 4374390,57
TIPOLOGIA DE LAS PERSONAS	Alumnado de Educación Infantil segundo ciclo (3 -5 años) y Primaria (6 -12 años) y profesores y personal auxiliar.

PERSONAS	años) y profesores y personal auxiliar.
NÚMERO DE PERSONAS	3 unidades de Educación Infantil y 6 unidades de Educación Primaria
TITULARIDAD	Junta de Extremadura - Consejería de Educación y Empleo
CONTACTO	Tel.: 927006874 / Fax: 927 006875 Correo: cp.practicas@edu.juntaex.es
RESPONSABLE	Directora del Centro M ^a Antonia Hernández Rosado

C.E.I.P. DELICIAS

LOCALIZACIÓN	PLAZA DE ARGEL S/N, 10004 CACERES
COORDENADAS	Huso 30 X 209657,52 Y 4375416,42
TIPOLOGIA DE LAS PERSONAS	Alumnado de Educación Infantil segundo ciclo (3 -5 años) y Primaria (6 -12 años) y profesores y personal auxiliar.
NÚMERO DE PERSONAS	3 unidades de Educación Infantil y 6 unidades de Educación Primaria
TITULARIDAD	Junta de Extremadura - Consejería de Educación y Empleo
CONTACTO	Tel.: 927010976 / Fax: 927 010977 Correo: cp.delicias@edu.juntaex.es
RESPONSABLE	Director del Centro Pedro José Pereira Palomo

C.E.I.P. DONOSO CORTES

LOCALIZACIÓN	AVDA. HISPANIDAD, 2, 10005 CACERES
COORDENADAS	Huso 30 X 210213,04 Y 4373569,76
TIPOLOGIA DE LAS PERSONAS	Alumnado de Educación Infantil segundo ciclo (3 -5 años) y Primaria (6 -12 años) y profesores y personal auxiliar.
NÚMERO DE PERSONAS	3 unidades de Educación Infantil y 6 unidades de Educación Primaria
TITULARIDAD	Junta de Extremadura - Consejería de Educación y Empleo
CONTACTO	Tel.: 927010964 / Fax: 927 010965 Correo: cp.donosocortescacere@edu.juntaex.es
RESPONSABLE	Directora del Centro Isabel Agúndez Plano

C.E.I.P. DULCE CHACÓN

LOCALIZACIÓN	AV. DE LAS ARENAS, 2, 10005 CÁCERES
COORDENADAS	Huso 30 X 208348,51 Y 4374531,86
TIPOLOGIA DE LAS PERSONAS	Alumnado de Educación Infantil segundo ciclo (3 -5 años) y Primaria (6 -12 años) y profesores y personal auxiliar.
NÚMERO DE PERSONAS	3 unidades de Educación Infantil y 6 unidades de Educación Primaria
TITULARIDAD	Junta de Extremadura - Consejería de Educación y Empleo
CONTACTO	Tel.: 927010975 / Fax: 927 010974 Correo: cp.dulcechacon@edu.juntaex.es
RESPONSABLE	Directora del Centro Encarnación Holgado Ramajo

C.E.I.P. EL VIVERO

LOCALIZACIÓN	C/ DOÑANA, S/N, 10005 CACERES
COORDENADAS	Huso 30 X 208002,07 Y 4374661,82

TIPOLOGIA DE LAS PERSONAS	Alumnado de Educación Infantil segundo ciclo (3 -5 años) y Primaria (6 -12 años) y profesores y personal auxiliar.
NÚMERO DE PERSONAS	3 unidades de Educación Infantil y 6 unidades de Educación Primaria
TITULARIDAD	Junta de Extremadura - Consejería de Educación y Empleo
CONTACTO	Tel.: 927010928 / Fax: 927 010930 Correo: cp.vivero@edu.juntaex.es
RESPONSABLE	Director/a del Centro

C.E.I.P. EXTREMADURA

LOCALIZACIÓN	C/ HÉROES DE BALER, 25, 10004
COORDENADAS	Huso 30 X 210585,23 Y 4375942,18
TIPOLOGIA DE LAS PERSONAS	Alumnado de Educación Infantil segundo ciclo (3 -5 años) y Primaria (6 -12 años) y profesores y personal auxiliar.
NÚMERO DE PERSONAS	3 unidades de Educación Infantil y 6 unidades de Educación Primaria
TITULARIDAD	Junta de Extremadura - Consejería de Educación y Empleo
CONTACTO	Tel.: 927010996 / Fax: 927 010997 Correo: cp.extremadura@edu.juntaex.es
RESPONSABLE	Directora del Centro José Antonio Martín Martín

C.E.I.P. FRANCISCO DE ALDANA

LOCALIZACIÓN	C/ LIBRA, 59, 10001 CACERES
COORDENADAS	Huso 30 X 207673,16 Y 4375015,35
TIPOLOGIA DE LAS PERSONAS	Alumnado de Educación Infantil segundo ciclo (3 -5 años) y Primaria (6 -12 años) y profesores y personal auxiliar.
NÚMERO DE PERSONAS	3 unidades de Educación Infantil y 6 unidades de Educación Primaria
TITULARIDAD	Junta de Extremadura - Consejería de Educación y Empleo
CONTACTO	Tel.: 927010920 / Fax: 927 010921 Correo: cp.franciscocodealdana@edu.juntaex.es
RESPONSABLE	Directora del Centro Agustina Iglesias Talaván

C.E.I.P. FRANCISCO PIZARRO

LOCALIZACIÓN	C/ LIMA, S/N., 10005 CACERES
COORDENADAS	Huso 30 X 208672,48 Y 4373929,31
TIPOLOGIA DE LAS PERSONAS	Alumnado de Educación Infantil segundo ciclo (3 -5 años) y Primaria (6 -12 años) y profesores y personal auxiliar.
NÚMERO DE PERSONAS	3 unidades de Educación Infantil y 6 unidades de Educación Primaria
TITULARIDAD	Junta de Extremadura - Consejería de Educación y Empleo
CONTACTO	Tel.: 927010917 / Fax: 927 010916 Correo: cp.franciscopizarro@edu.juntaex.es
RESPONSABLE	Directora del Centro M ^a Concepción Román Rodríguez

C.E.I.P. GABRIEL Y GALAN

LOCALIZACIÓN	C/ RÍO SENA, S/N, 10195 CACERES
COORDENADAS	Huso 30 X 208271,94 Y 4372583,85
TIPOLOGIA DE LAS PERSONAS	Alumnado de Educación Infantil segundo ciclo (3 -5 años) y Primaria (6 -12 años) y profesores y personal auxiliar.

PERSONAS	años) y profesores y personal auxiliar.
NÚMERO DE PERSONAS	3 unidades de Educación Infantil y 6 unidades de Educación Primaria
TITULARIDAD	Junta de Extremadura - Consejería de Educación y Empleo
CONTACTO	Tel.: 927004900 / Fax: 927 004903 Correo: : cp.gabrielygalan@edu.juntaex.es
RESPONSABLE	Director del Centro Francisco Tello Román

C.E.I.P. MOCTEZUMA

LOCALIZACIÓN	CAUPOLICAN, 9, 10005 CACERES
COORDENADAS	Huso 30 X 209495,86 Y 4373466,99
TIPOLOGIA DE LAS PERSONAS	Alumnado de Educación Infantil segundo ciclo (3 -5 años) y Primaria (6 -12 años) y profesores y personal auxiliar.
NÚMERO DE PERSONAS	3 unidades de Educación Infantil y 6 unidades de Educación Primaria
TITULARIDAD	Junta de Extremadura - Consejería de Educación y Empleo
CONTACTO	Tel.: 927010970 / Fax: 927 010968 Correo: cp.moctezuma@edu.juntaex.es
RESPONSABLE	Directora del Centro M ^a Concepción Salgado Moreno

C.E.I.P. NTRA. SRA. DE LA MONTAÑA

LOCALIZACIÓN	C/ ALFONSO IX, 5, 10004 CACERES
COORDENADAS	Huso 30 X 209631,34 Y 4374857,74
TIPOLOGIA DE LAS PERSONAS	Alumnado de Educación Infantil segundo ciclo (3 -5 años) y Primaria (6 -12 años) y profesores y personal auxiliar.
NÚMERO DE PERSONAS	3 unidades de Educación Infantil y 6 unidades de Educación Primaria
TITULARIDAD	Junta de Extremadura - Consejería de Educación y Empleo
CONTACTO	Tel.: 927010980 / Fax: 927 010981 Correo: : cp.ntrasradelamontana@edu.juntaex.es
RESPONSABLE	Director/a del Centro

C.E.I.P. NUESTRA SEÑORA DEL SALOR (VALDESALOR)

LOCALIZACIÓN	C/ FERNANDO DE MAGALLANES, S/N., 10164 CACERES
COORDENADAS	Huso 30 X 211343 Y 4364259,43
TIPOLOGIA DE LAS PERSONAS	Alumnado de Educación Infantil segundo ciclo (3 -5 años) y Primaria (6 -12 años) y profesores y personal auxiliar.
NÚMERO DE PERSONAS	3 unidades de Educación Infantil y 6 unidades de Educación Primaria
TITULARIDAD	Junta de Extremadura - Consejería de Educación y Empleo
CONTACTO	Tel.: 927023544 / Fax: 927 023545 Correo: : cp.ntrasradelsalor@edu.juntaex.es
RESPONSABLE	Director del Centro Jesús Pedro Barroso Polo

C.E.I.P. RIBERA DEL MARCO (ANTIGUO SAN FRANCISCO)

LOCALIZACIÓN	RONDA DE SAN FRANCISCO, 7, 10005 CACERES
COORDENADAS	Huso 30 X 210304,12 Y 4373929,69
TIPOLOGIA DE LAS PERSONAS	Alumnado de Educación Infantil segundo ciclo (3 -5 años) y Primaria (6 -12 años) y profesores y personal auxiliar.

NÚMERO DE PERSONAS	3 unidades de Educación Infantil y 6 unidades de Educación Primaria
TITULARIDAD	Junta de Extremadura - Consejería de Educación y Empleo
CONTACTO	Tel.: 927010956 / Fax: 927 010957 Correo: cp.sanfrancisco@edu.juntaex.es
RESPONSABLE	Director/a del Centro

CENTRO DE DÍA FRANCISCO CHANCON

LOCALIZACIÓN	TRAVESÍA DE LOS ARTESANOS, S/N. 10195 CÁCERES
COORDENADAS	Huso 30 X 208448,05 Y 4372570,3
TIPOLOGIA DE LAS PERSONAS	Personas con deterioro cognitivo y funcional.
NÚMERO DE PERSONAS	30 plazas
TITULARIDAD	SEPAD
CONTACTO	Tel.: 927006722 Correo: cherrero@juntaextremadura.net
RESPONSABLE	Director/a del Centro

CENTRO DE SALUD DE ALDEA MORET

LOCALIZACIÓN	C/ JESÚS NAZARENO S/N. 10195 Cáceres
COORDENADAS	Huso 30 X 208388,35 Y 4372341,66
TIPOLOGIA DE LAS PERSONAS	Pacientes de todo tipo, que acuden para recibir atención primaria, especializada o urgencias básicas.
NÚMERO DE PERSONAS	Dependerá de la afluencia diaria
TITULARIDAD	SES - Junta de Extremadura
CONTACTO	Tel. Urgen: 927 292 164 Telf. Citas: 927 235 141 - 901 100 737
RESPONSABLE	Antonio Floriano Corbacho (Coordinador de Equipo de Atención Primaria)

CENTRO DE SALUD DE MANUEL ENCINAS

LOCALIZACIÓN	AVENIDA RODRÍGUEZ DE LEDESMA, S/N. 10001 CÁCERES
COORDENADAS	Huso 30 X 208835,35 Y 4374554,13
TIPOLOGIA DE LAS PERSONAS	Pacientes de todo tipo, que acuden para recibir atención primaria, especializada o urgencias básicas.
NÚMERO DE PERSONAS	Dependerá de la afluencia diaria
TITULARIDAD	SES - Junta de Extremadura
CONTACTO	Tel. Urgen: 927 221 543 Telf. Citas: 927 249 850 - 901 100 737
RESPONSABLE	Fernando Pérez Escanilla, (Coordinador de Equipo de Atención Primaria)

CENTRO DE SALUD DE PLAZA DE ARGEL

LOCALIZACIÓN	PLAZA DE ARGEL S/N. 10004 CÁCERES
COORDENADAS	Huso 30 X 209585,45 Y 4375446,11
TIPOLOGIA DE LAS PERSONAS	Pacientes de todo tipo, que acuden para recibir atención primaria, especializada o urgencias básicas.
NÚMERO DE PERSONAS	Dependerá de la afluencia diaria

TITULARIDAD	SES - Junta de Extremadura
CONTACTO	Telf. Citas: 927 242 325 - 901 100 737
RESPONSABLE	Antonio Cruz Macías, (Coordinador de Equipo de Atención Primaria)

CENTRO DE SALUD JUAN MANUEL GUTIERREZ HISADO

LOCALIZACIÓN	C/ PEDRO ROMERO DE MENDOZA, 2. 10004 CÁCERES
COORDENADAS	Huso 30 X 210614,99 Y 4376197,49
TIPOLOGIA DE LAS PERSONAS	Pacientes de todo tipo, que acuden para recibir atención primaria, especializada o urgencias básicas.
NÚMERO DE PERSONAS	Dependerá de la afluencia diaria
TITULARIDAD	SES - Junta de Extremadura
CONTACTO	Centralita: 927 622 051 Telf. Citas: 927 622 052 - 901 100 737
RESPONSABLE	Jose M ^a Villanueva Rebollo, (Coordinador de Equipo de Atención Primaria)

CENTRO DE SALUD SAN ANTONIO

LOCALIZACIÓN	C/ JUAN SOLANO PEDRERO 1. 10005 CÁCERES
COORDENADAS	Huso 30 X 209415,29 Y 4372794,37
TIPOLOGIA DE LAS PERSONAS	Pacientes de todo tipo, que acuden para recibir atención primaria, especializada o urgencias básicas.
NÚMERO DE PERSONAS	Dependerá de la afluencia diaria
TITULARIDAD	SES - Junta de Extremadura
CONTACTO	Telf. Citas: 927 622 049 - 901 100 737
RESPONSABLE	Luís Tobajas Pizarro, (Coordinador de Equipo de Atención Primaria)

CENTRO DE SALUD SAN JORGE

LOCALIZACIÓN	C/ ATAHUALPA 3. 10001 CÁCERES
COORDENADAS	Huso 30 X 209531,81 Y 4373692,16
TIPOLOGIA DE LAS PERSONAS	Pacientes de todo tipo, que acuden para recibir atención primaria, especializada o urgencias básicas.
NÚMERO DE PERSONAS	Dependerá de la afluencia diaria
TITULARIDAD	SES - Junta de Extremadura
CONTACTO	Telf. Urgen: 927 215 562 Telf. Citas: 927 215 636 - 901 100 737
RESPONSABLE	Andrés Álvarez González, (Coordinador de Equipo de Atención Primaria)

CENTRO DE SALUD ZONA CENTRO

LOCALIZACIÓN	AVENIDA HERNÁN CORTÉS 1. 10001 CÁCERES
COORDENADAS	Huso 30 X 209456,54 Y 4374701
TIPOLOGIA DE LAS PERSONAS	Pacientes de todo tipo, que acuden para recibir atención primaria, especializada o urgencias básicas.

NÚMERO DE PERSONAS	Dependerá de la afluencia diaria
TITULARIDAD	SES - Junta de Extremadura
CONTACTO	Telf. Citas: 927 217 300 - 901 100 737
RESPONSABLE	Manuel José Collado Simón, (Coordinador de Equipo de Atención Primaria)

CENTRO DOWN CÁCERES

LOCALIZACIÓN	PLAZA ESPIRITU SANTO, 15. 10002 CÁCERES
COORDENADAS	Huso 30 X 210174,08 Y 4373311,03
TIPOLOGIA DE LAS PERSONAS	Personas con Síndrome de Down
NÚMERO DE PERSONAS	30 plazas centro ocupacional, 38 plazas atención primaria y 86 plazas habilitación funcional.
TITULARIDAD	Asociación Síndrome de Down de Cáceres
CONTACTO	Tel. 927 22 74 35 / 927 21 22 33
RESPONSABLE	Presidente: José Felipe Arroba Conde

CENTRO RESIDENCIAL CERVANTES DE CÁCERES

LOCALIZACIÓN	AVENIDA DE CERVANTES 19. 10005 CÁCERES
COORDENADAS	Huso 30 X 209908,38 Y 4373491,49
TIPOLOGIA DE LAS PERSONAS	Personas mayores autónomas, personas mayores dependientes y personas con deterioro cognitivo
NÚMERO DE PERSONAS	136 plazas autónomos, 68 dependientes y 32 deterioro cognitivo
TITULARIDAD	SEPAD
CONTACTO	Teléfono: 927005570 Correo: rm.caceres@salud-juntaex.es
RESPONSABLE	Director/a del centro

CENTROS DE ACOGIDA DE MENORES - JARDIN DEL SAUCE

LOCALIZACIÓN	JUAN SOLANO PEDRERO,2, 10005 CACERES
COORDENADAS	Huso 30 X 209400,9 Y 4372915,93
TIPOLOGIA DE LAS PERSONAS	Menores en situación de guarda o tutela (de 0 a 6 años de edad).
NÚMERO DE PERSONAS	45
TITULARIDAD	Junta de Extremadura
CONTACTO	Telf.: 927005840 / Fax: 927 006974 Correo: cam.jardindelsauce@salud-juntaex.es
RESPONSABLE	Consejería de sanidad y servicios sociales

CENTROS DE ATENCIÓN A LA DISCAPACIDAD (CADEX) - CENTRO BASE DE CÁCERES

LOCALIZACIÓN	PLAZA DE GANTE, 3, 10001 CACERES
COORDENADAS	Huso 30 X 209112,3 Y 4374728,85
TIPOLOGIA DE LAS	Personas de cualquier edad con discapacidad, o en riesgo de desarrollarla.

PERSONAS	
NÚMERO DE PERSONAS	
TITULARIDAD	Junta de Extremadura
CONTACTO	Telf.: 927005501 / Fax: 927 005500 Correo: cadex.caceres@salud-juntaex.es
RESPONSABLE	Consejería de sanidad y servicios sociales

CLÍNICA SAN FRANCISCO

LOCALIZACIÓN	RONDA DE SAN FRANCISCO, 1 CP. 10002 CÁCERES					
COORDENADAS	Huso	30	X	210232,29	Y	4374223,44
TIPOLOGIA DE LAS PERSONAS	Pacientes de todo tipo, que acuden para recibir atención especializada, urgencias y/o hospitalización.					
NÚMERO DE PERSONAS	33 camas					
TITULARIDAD	Privada					
CONTACTO	Telf. 927 012 200					
RESPONSABLE	Clínica San Francisco					

COCEMFE CÁCERES

LOCALIZACIÓN	AVDA. PIERRE DE COUBERTIN, 5. 10005 CÁCERES					
COORDENADAS	Huso	30	X	209323,15	Y	4373075,78
TIPOLOGIA DE LAS PERSONAS	Discapacitados Físicos y Orgánicos					
NÚMERO DE PERSONAS	30 plazas de residencia de apoyo extenso o generalizado y 60 de centro de día.					
TITULARIDAD	COCEMFE					
CONTACTO	Telf.: 927 23 90 28 Correo: gerencia@cocemfecaceres.org					
RESPONSABLE	Presidencia Agustina Portillo Campos					

COLEGIO LA ANSUNCION - JOSEFINAS

LOCALIZACIÓN	C/ PADRE ELADIO MOZAS, 1. 10001 CÁCERES					
COORDENADAS	Huso	30	X	208905,29	Y	4374128,54
TIPOLOGIA DE LAS PERSONAS	Alumnado de Educación Infantil (0 -5 años), Primaria (6 -12 años), secundaria (13 -16 años).					
NÚMERO DE PERSONAS	4 unidades de Educación Infantil, 6 unidades de Educación Primaria, 4 unidades de ESO y 2 unidades de bachillerato.					
TITULARIDAD	Privada - Hermanas Josefinas					
CONTACTO	Telf.: 927 22 51 66 Correo: info@colegiojosefinas.es					
RESPONSABLE	Directora General Hna. M ^ª del Socorro Fuentes Prieto					

COLEGIO DIOCESANO JOSÉ LUIS COTALLO

LOCALIZACIÓN	AV. DE LA UNIVERSIDAD, 1. 10003, CÁCERES					
COORDENADAS	Huso	30	X	210476,74	Y	4375680,43
TIPOLOGIA DE LAS	Alumnado de Educación Infantil (0 -5 años), Primaria (6 -12 años),					

PERSONAS	secundaria (13 -16 años) y Formación Profesional
NÚMERO DE PERSONAS	4 unidades de Educación Infantil, 6 unidades de Educación Primaria, 4 unidades de ESO, 2 unidades de bachillerato y unidades de F.P.
TITULARIDAD	Privada
CONTACTO	Tel.: 927 24 77 00 Correo: dioce@diocesanocc.es
RESPONSABLE	Director/a del centro

COLEGIO SAN ANTONIO DE PADUA

LOCALIZACIÓN	CTRA. SALAMANCA, N-630, P.KM. 551,2. 10001 CÁCERES
COORDENADAS	Huso 30 X 206968,12 Y 4375602,39
TIPOLOGIA DE LAS PERSONAS	Alumnado de Educación Infantil (0 -5 años), Primaria (6 -12 años), secundaria (13 -16 años).
NÚMERO DE PERSONAS	4 unidades de Educación Infantil, 6 unidades de Educación Primaria, 4 unidades de ESO y 2 unidades de bachillerato.
TITULARIDAD	Privada
CONTACTO	Tel.: 927 62 92 50 Correo: sapaduac@planalfa.es
RESPONSABLE	Equipo de titularidad

COLEGIO GINER DE LOS RÍOS

LOCALIZACIÓN	C/ ITALIA 13. 10005 - CÁCERES
COORDENADAS	Huso 30 X 209223,01 Y 4373603,97
TIPOLOGIA DE LAS PERSONAS	Alumnado de Educación Infantil (0 -5 años), Primaria (6 -12 años), secundaria (13 -16 años).
NÚMERO DE PERSONAS	4 unidades de Educación Infantil, 6 unidades de Educación Primaria, 4 unidades de ESO y 2 unidades de bachillerato.
TITULARIDAD	Privada
CONTACTO	Tel.: 927235854 Correo: colegio@ginerdelosrioscaceres.com
RESPONSABLE	Director/a del centro

COLEGIO LICENCIADOS REUNIDOS

LOCALIZACIÓN	C/ LONDRES 3, 10005, CÁCERES
COORDENADAS	Huso 30 X 208203,46 Y 4374296,73
TIPOLOGIA DE LAS PERSONAS	Alumnado de Educación Infantil (0 -5 años), Primaria (6 -12 años), secundaria (13 -16 años).
NÚMERO DE PERSONAS	4 unidades de Educación Infantil, 6 unidades de Educación Primaria, 4 unidades de ESO y 2 unidades de bachillerato.
TITULARIDAD	Privada
CONTACTO	Tel.: 927 23 20 02 Correo: info@licenciadosreunidos.es
RESPONSABLE	Director/a del centro

COLEGIO SAGRADO CORAZÓN DE JESÚS

LOCALIZACIÓN	MÉDICO SORAPÁN, 21. 10002 CÁCERES
COORDENADAS	Huso 30 X 209569,43 Y 4373971
TIPOLOGIA DE LAS PERSONAS	Alumnado de Educación Infantil (0 -5 años), Primaria (6 -12 años), secundaria (13 -16 años) y Formación Profesional

NÚMERO DE PERSONAS	4 unidades de Educación Infantil, 6 unidades de Educación Primaria, 4 unidades de ESO y 2 unidades de bachillerato.
TITULARIDAD	Privada
CONTACTO	Tel.: 927 22 00 00 Correo: m_auxiliadora@msn.com
RESPONSABLE	Director/a del centro

COLEGIO MARÍA AUXILIADORA

LOCALIZACIÓN	AVDA. DE LA HISPANIDAD, S/N. 10005 – CÁCERES
COORDENADAS	Huso 30 X 209185,02 Y 4373315,68
TIPOLOGIA DE LAS PERSONAS	Alumnado de Educación Infantil (3 -5 años), Primaria (6 -12 años), secundaria (13 -16 años).
NÚMERO DE PERSONAS	3 unidades de Educación Infantil, 6 unidades de Educación Primaria, 4 unidades de ESO y 2 unidades de bachillerato.
TITULARIDAD	Privada
CONTACTO	Tel.: 927 23 75 06 Correo: info@licenciadosreunidos.es
RESPONSABLE	Director/a del centro

COLEGIO SANTA CECILIA

LOCALIZACIÓN	C/ SAN PEDRO DE ALCÁNTARA, 9. 10001 CÁCERES
COORDENADAS	Huso 30 X 209167,3 Y 4374461,58
TIPOLOGIA DE LAS PERSONAS	Alumnado de Educación Infantil (3 -5 años), Primaria (6 -12 años), secundaria (13 -16 años).
NÚMERO DE PERSONAS	3 unidades de Educación Infantil, 6 unidades de Educación Primaria, 4 unidades de ESO y 2 unidades de bachillerato.
TITULARIDAD	Privada
CONTACTO	Tel.: 927 24 35 16 Correo: santacecilia@vedruna.es
RESPONSABLE	Director/a del centro

COLEGIO PAIDEUTERION

LOCALIZACIÓN	CALLE SIERPES, 7. 10002 CÁCERES
COORDENADAS	Huso 30 X 209899,68 Y 4374468,28
TIPOLOGIA DE LAS PERSONAS	Alumnado de Educación Infantil (3 -5 años), Primaria (6 -12 años), secundaria (13 -16 años).
NÚMERO DE PERSONAS	3 unidades de Educación Infantil, 6 unidades de Educación Primaria, 4 unidades de ESO y 2 unidades de bachillerato.
TITULARIDAD	Privada
CONTACTO	Tel.: 927 21 30 01 Correo: info@paideu.com
RESPONSABLE	Director del centro Pablo Cidoncha Galán

COLEGIO SAN JOSÉ

LOCALIZACIÓN	C/ SANTA GERTRUDIS, 5. 10004 CÁCERES
COORDENADAS	Huso 30 X 209670,04 Y 4375328,92
TIPOLOGIA DE LAS PERSONAS	Alumnado de Educación Infantil (3 -5 años), Primaria (6 -12 años),

PERSONAS	secundaria (13 -16 años).
NÚMERO DE PERSONAS	3 unidades de Educación Infantil, 6 unidades de Educación Primaria, 4 unidades de ESO y 2 unidades de bachillerato.
TITULARIDAD	Privada
CONTACTO	Telf.: 927 24 96 30 Correo: secretariasanjosecaceres@gmail.com
RESPONSABLE	Directora del centro Raquel Medialdea Villalba

COLEGIO NAZARET

LOCALIZACIÓN	C/ VALERIANO GUTIÉRREZ MACÍAS, 2A. 10004 CÁCERES
COORDENADAS	Huso 30 X 210046,37 Y 4376873,22
TIPOLOGIA DE LAS PERSONAS	Alumnado de Educación Infantil (3 -5 años), Primaria (6 -12 años), secundaria (13 -16 años).
NÚMERO DE PERSONAS	3 unidades de Educación Infantil, 6 unidades de Educación Primaria, 4 unidades de ESO y 2 unidades de bachillerato.
TITULARIDAD	Privada
CONTACTO	Telf.: 927 18 08 56 Correo: info@colegionazaret.org
RESPONSABLE	Director/a del centro

COLEGIO RESIDENCIA "PROA"

LOCALIZACIÓN	AVDA. DE LA CONSTITUCIÓN, 36. 10195 CÁCERES
COORDENADAS	Huso 30 X 208214,57 Y 4372156,38
TIPOLOGIA DE LAS PERSONAS	Alumnado de Educación Especial de Infantil (3 -5 años) y Educación Básica Obligatoria (6 -16 años).
NÚMERO DE PERSONAS	
TITULARIDAD	Junta de Extremadura
CONTACTO	Telf.: 927 00 68 04 Correo: cee.proa@edu.juntaex.es
RESPONSABLE	Director/a del centro

CONSULTORIO DE RINCÓN DE BALLESTEROS

LOCALIZACIÓN	C/ PASEO DE LA VIRGEN, S/N. CP. 10199 RINCÓN DE BALLESTEROS
COORDENADAS	Huso 30 X 206962,02 Y 4344086,76
TIPOLOGIA DE LAS PERSONAS	Pacientes de todo tipo, que acuden para recibir atención primaria, especializada o urgencias básicas.
NÚMERO DE PERSONAS	Dependerá de la afluencia diaria
TITULARIDAD	SES - Junta de Extremadura
CONTACTO	Telf. 927 189 009
RESPONSABLE	Juan Carlos Caldera Vivas, (Coordinador de Equipo de Atención Primaria)

CONSULTORIO DE VALDESALOR

LOCALIZACIÓN	C/ HERNÁN CORTÉS 1. C.P. CP. 10164 VALDESALOR
COORDENADAS	Huso 30 X 211716,59 Y 4363899,49
TIPOLOGIA DE LAS PERSONAS	Pacientes de todo tipo, que acuden para recibir atención primaria, especializada o urgencias básicas.
NÚMERO DE PERSONAS	Dependerá de la afluencia diaria

TITULARIDAD	SES - Junta de Extremadura
CONTACTO	Telf. 927 185 521
RESPONSABLE	Antonio Floriano Corbacho, (Coordinador de Equipo de Atención Primaria)

E.I FOFÓ

LOCALIZACIÓN	C/ ANDALUCÍA, S/N, 10005 CACERES
COORDENADAS	Huso 30 X 209481,28 Y 4373114,63
TIPOLOGIA DE LAS PERSONAS	Alumnado de Educación Infantil primer ciclo (0-3 años)
NÚMERO DE PERSONAS	92 plazas
TITULARIDAD	Junta de Extremadura - Consejería de Educación y Empleo
CONTACTO	Telf.: 927006724 / Fax: 927 006725 Correo: ei.fofo@edu.juntaex.es
RESPONSABLE	Director/a del centro

E.I. LA CAÑADA

LOCALIZACIÓN	C/ SIERRA DE LA MOSCA, 1, 10195 CÁCERES
COORDENADAS	Huso 30 X 208269,02 Y 4371557,06
TIPOLOGIA DE LAS PERSONAS	Alumnado de Educación Infantil primer ciclo (0-3 años)
NÚMERO DE PERSONAS	57 plazas
TITULARIDAD	Ayuntamiento de Cáceres
CONTACTO	Telf.: Correo:
RESPONSABLE	Director/a del centro

E.I. LA COMETA

LOCALIZACIÓN	C/RAFAEL LUCENQUI MARTÍNEZ, S/N, 10004 CÁCERES
COORDENADAS	Huso 30 X 210456,4 Y 4375886,33
TIPOLOGIA DE LAS PERSONAS	Alumnado de Educación Infantil primer ciclo (0-3 años)
NÚMERO DE PERSONAS	92 plazas
TITULARIDAD	Junta de Extremadura - Consejería de Educación y Empleo
CONTACTO	Telf.: 927006780 / Fax: 927 006781 Correo: ei.lacometa@edu.juntaex.es
RESPONSABLE	Director/a del centro

E.I. LA MEJOSTILLA

LOCALIZACIÓN	C/ SIERRA DE LA MOSCA, 1. 10195 CÁCERES
COORDENADAS	Huso 30 X 211038,84 Y 4376943,89
TIPOLOGIA DE LAS PERSONAS	Alumnado de Educación Infantil primer ciclo (0-3 años)

NÚMERO DE PERSONAS	57 plazas
TITULARIDAD	Ayuntamiento de Cáceres
CONTACTO	Tel.: --- Correo:
RESPONSABLE	Director/a del centro

E.I. LA RAYUELA

LOCALIZACIÓN	AVDA. DE LA BONDAD, 2- 4º, 10002 CACERES					
COORDENADAS	Huso	30	X	209577,64	Y	4373601,63
TIPOLOGIA DE LAS PERSONAS	Alumnado de Educación Infantil primer ciclo (0-3 años)					
NÚMERO DE PERSONAS	92 plazas					
TITULARIDAD	Junta de Extremadura - Consejería de Educación y Empleo					
CONTACTO	Telf.: 927006784 / Fax: 927 006785 Correo: ei.larayuela@edu.juntaex.es					
RESPONSABLE	Director/a del centro					

E.I. SANTA BÁRBARA

LOCALIZACIÓN	TRAVESÍA DE LOS ARTESANOS, S/N., 10195 CACERES					
COORDENADAS	Huso	30	X	208448,05	Y	4372570,3
TIPOLOGIA DE LAS PERSONAS	Alumnado de Educación Infantil primer ciclo (0-3 años)					
NÚMERO DE PERSONAS	92 plazas					
TITULARIDAD	Junta de Extremadura - Consejería de Educación y Empleo					
CONTACTO	Telf.: 927006896 / Fax: 927 006897 Correo: ei.santabarbara@edu.juntaex.es					
RESPONSABLE	Director/a del centro					

E.I. SANTA LUCÍA

LOCALIZACIÓN	C/ HERVÁS, S/N. 10195 CACERES					
COORDENADAS	Huso	30	X	208310,33	Y	4371877,62
TIPOLOGIA DE LAS PERSONAS	Alumnado de Educación Infantil primer ciclo (0-3 años)					
NÚMERO DE PERSONAS	92 plazas92 plazas					
TITULARIDAD	Junta de Extremadura - Consejería de Educación y Empleo					
CONTACTO	Telf.: 927006812 / Fax: 927 006813 Correo: ei.santalucia@edu.juntaex.es					
RESPONSABLE	Director/a del centro					

E.I. VIRGEN DE LA MONTAÑA

LOCALIZACIÓN	PASEO DE IBARROLA, S/N, 10002 CACERES					
COORDENADAS	Huso	30	X	209445,34	Y	4375894,07
TIPOLOGIA DE LAS PERSONAS	Alumnado de Educación Infantil primer ciclo (0-3 años)					

NÚMERO DE PERSONAS	92 plazas
TITULARIDAD	Junta de Extremadura - Consejería de Educación y Empleo
CONTACTO	Tel.: 927006728 / Fax: 927 00 67 29 Correo: ei.virgendelamontana@edu.juntaex.es
RESPONSABLE	Director/a del centro

GUARDERÍA - UEX

LOCALIZACIÓN	C/ VIRGEN DE LA MONTAÑA, 14. 10003 CÁCERES					
COORDENADAS	Huso	30	X	209587,48	Y	4374390,57
TIPOLOGIA DE LAS PERSONAS	Alumnado de Educación Infantil primer ciclo (0-3 años)					
NÚMERO DE PERSONAS	3 líneas, para alumnos de 0 a 1 año, de 1 a 2 y de 2 a 3 años					
TITULARIDAD	Universidad de Extremadura					
CONTACTO	Telf.: 927 217 703 Correo: guardecc@unex.es					
RESPONSABLE	Director/a del centro					

HOGAR DE MAYORES "PLAZA MAYOR DE CÁCERES"

LOCALIZACIÓN	PLAZA MAYOR, 7, 10003 CACERES					
COORDENADAS	Huso	30	X	209904,87	Y	4374908,67
TIPOLOGIA DE LAS PERSONAS	Personas mayores autónomas					
NÚMERO DE PERSONAS	No aportado					
TITULARIDAD	SEPAD					
CONTACTO	Telf.: 927006788 / Fax: 927 006789 Correo: hm.plazamayor@juntaextremadura.net					
RESPONSABLE	Director/a del centro					

HOGAR DE MAYORES: "PEÑA DEL CURA"

LOCALIZACIÓN	C/ NÁPOLES, 1, 10001 CACERES					
COORDENADAS	Huso	30	X	209107,54	Y	4374680,49
TIPOLOGIA DE LAS PERSONAS	Personas mayores autónomas					
NÚMERO DE PERSONAS	No aportado					
TITULARIDAD	SEPAD					
CONTACTO	Telf.: 927006776 / Fax: 927 006777 Correo: cm.pcura@salud-juntaex.es					
RESPONSABLE	Director/a del centro					

HOSPITAL NUESTRA SEÑORA DE LA MONTAÑA

LOCALIZACIÓN	AVDA. DE ESPAÑA, 2. 10004 CÁCERES					
COORDENADAS	Huso	30	X	209456,54	Y	4374701
TIPOLOGIA DE LAS PERSONAS	Pacientes de todo tipo, que acuden para recibir atención especializada, urgencias.					

NÚMERO DE PERSONAS	116 camas
TITULARIDAD	SES – Junta de Extremadura
CONTACTO	Tel: 927 25 68 00. Fax: 927 25 68 16
RESPONSABLE	Gerente del Área de Salud : David Zambrano Castaño

HOSPITAL SAN PEDRO DE ALCÁNTARA

LOCALIZACIÓN	C/ PABLO NARANJO S/N. CP 10003 CÁCERES
COORDENADAS	Huso 30 X 210222,95 Y 4373866,93
TIPOLOGIA DE LAS PERSONAS	Pacientes de todo tipo, que acuden para recibir atención especializada, urgencias y/o hospitalización.
NÚMERO DE PERSONAS	419 camas
TITULARIDAD	SES – Junta de Extremadura
CONTACTO	Tel: 927 25 68 00. Fax: 927 25 68 16
RESPONSABLE	Gerente del Área de Salud : David Zambrano Castaño

HOSPITAL UNIVERSITARIO DE CÁCERES

LOCALIZACIÓN	AVDA. DE LA UNIVERSIDAD 75. CP 10004 CÁCERES
COORDENADAS	Huso 30 X 213548,98 Y 4374861,27
TIPOLOGIA DE LAS PERSONAS	Pacientes de todo tipo, que acuden para recibir atención especializada, urgencias y/o hospitalización.
NÚMERO DE PERSONAS	269 camas
TITULARIDAD	SES – Junta de Extremadura
CONTACTO	Centralita: 927 256 200
RESPONSABLE	Gerente del Área de Salud : David Zambrano Castaño

HOSPITAL QUIRÓNSALUD CÁCERES

LOCALIZACIÓN	AVDA. DE LA UNIVERSIDAD, 5. CP 10004 CÁCERES
COORDENADAS	Huso 30 X 210687,37 Y 4375691,85
TIPOLOGIA DE LAS PERSONAS	Pacientes de todo tipo, que acuden para recibir atención especializada, urgencias y/o hospitalización.
NÚMERO DE PERSONAS	31 camas
TITULARIDAD	Privada
CONTACTO	Tel. 927 181 360 - Fax: 927 18 13 62
RESPONSABLE	Quirónsalud

I.E.S. ÁGORA

LOCALIZACIÓN	LIMA, S/N, 10005 CACERES
COORDENADAS	Huso 30 X 208679,04 Y 4373997,62
TIPOLOGIA DE LAS PERSONAS	Alumnado de Educación secundaria (13 -16 años), Bachillerato (17-18 años) y Formación Profesional
NÚMERO DE PERSONAS	4 unidades de ESO, 2 unidades de bachillerato y unidades de F.P.

TITULARIDAD	Junta de Extremadura
CONTACTO	Tel.: 927006716 / Fax: 927 006718 Correo: ies.agora@edu.juntaex.es
RESPONSABLE	Director del centro Martín Garay Serrano

I.E.S. AL-QÁZERES

LOCALIZACIÓN	AVDA. CERVANTES, S/N, 10005 CACERES
COORDENADAS	Huso 30 X 210170,22 Y 4373051,63
TIPOLOGIA DE LAS PERSONAS	Alumnado de Educación secundaria (13 -16 años), Bachillerato (17-18 años) y ciclos formativos
NÚMERO DE PERSONAS	4 unidades de ESO, 2 unidades de bachillerato y unidades de ciclos formativos
TITULARIDAD	Junta de Extremadura
CONTACTO	Tel.: 927006708/9 / Fax: 927 006710 Correo: : ies.alqazeres@edu.juntaex.es
RESPONSABLE	Director del centro José Miguel Iglesias Rodríguez

I.E.S. EL BROCENSE

LOCALIZACIÓN	AVDA. EL BROCENSE, 2, 10002 CACERES
COORDENADAS	Huso 30 X 209854,63 Y 4374183,52
TIPOLOGIA DE LAS PERSONAS	Alumnado de Educación secundaria (13 -16 años) y Formación Profesional
NÚMERO DE PERSONAS	4 unidades de ESO, 2 unidades de bachillerato y unidades de F.P.
TITULARIDAD	Junta de Extremadura
CONTACTO	Tel.: 927006880/78 / Fax: 927 006883 Correo: ies.elbrocense@edu.juntaex.es
RESPONSABLE	Director del centro Luis Godoy Acedo

I.E.S. -JAVIER GARCÍA TELLEZ

LOCALIZACIÓN	AVDA. CERVANTES, S/N, 10005 CACERES
COORDENADAS	Huso 30 X 210036,3 Y 4373221,43
TIPOLOGIA DE LAS PERSONAS	Alumnado de Educación secundaria (13 -16 años), Bachillerato (17-18 años), Ciclos formativos y Formación Profesional
NÚMERO DE PERSONAS	4 unidades de ESO, 2 unidades de bachillerato y unidades de ciclo formativo y F.P.
TITULARIDAD	Junta de Extremadura
CONTACTO	Tel.: 927006866 / Fax: 927 006868 Correo: ies.javiergarciatellez@edu.juntaex.es
RESPONSABLE	Director del centro Juan Francisco Payo Moralejo

I.E.S. NORBA CAESARINA

LOCALIZACIÓN	STA. LUISA DE MARILLAC, S/N, 10002 CACERES
COORDENADAS	Huso 30 X 209820,69 Y 4374034,98
TIPOLOGIA DE LAS PERSONAS	Alumnado de Educación secundaria (13 -16 años).

NÚMERO DE PERSONAS	4 unidades de ESO y 2 unidades de bachillerato
TITULARIDAD	Junta de Extremadura
CONTACTO	Tel.: 927010948 / Fax: 927 010952 Correo: ies.norbacaesarina@edu.juntaex.es
RESPONSABLE	Directora del centro María Delgado Sánchez

I.E.S. PROFESOR HERNÁNDEZ PACHECO

LOCALIZACIÓN	AVDA. DR. RODRÍGUEZ LEDESMA, 12, 10001 CACERES
COORDENADAS	Huso 30 X 208737,56 Y 4374606,56
TIPOLOGIA DE LAS PERSONAS	Alumnado de Educación secundaria (13 -16 años), Bachillerato (17-18 años) y ciclos formativos
NÚMERO DE PERSONAS	4 unidades de ESO, 2 unidades de bachillerato y unidades de ciclos formativos (681 alumnos)
TITULARIDAD	Junta de Extremadura
CONTACTO	Tel.: 927010988 / Fax: 927 010990 Correo: ies.profesorhernandezpacheco@edu.juntaex.es
RESPONSABLE	Director del centro Felipe Antonio Fernández León

I.E.S. UNIVERSIDAD LABORAL

LOCALIZACIÓN	AVDA. DE LA UNIVERSIDAD, 33, 10001 CACERES
COORDENADAS	Huso 30 X 211763,37 Y 4375419,79
TIPOLOGIA DE LAS PERSONAS	Alumnado de Educación secundaria (13 -16 años), Bachillerato (17-18 años), ciclos formativos y Formación Profesional
NÚMERO DE PERSONAS	4 unidades de ESO, 2 unidades de bachillerato y unidades de ciclos formativos y F.P.
TITULARIDAD	Junta de Extremadura
CONTACTO	Tel.: 927004600 / Fax: 927004601 Correo: ies.universidadlaboral@edu.juntaex.es
RESPONSABLE	Directora del centro Pilar Hisado Montecino

I.E.S. VIRGEN DE GUADALUPE

LOCALIZACIÓN	C/ MÉDICO SORAPÁN, 2, 10002 CACERES
COORDENADAS	Huso 30 X 209728,06 Y 4374159,36
TIPOLOGIA DE LAS PERSONAS	Alumnado de Educación secundaria (13 -16 años) y Formación Profesional
NÚMERO DE PERSONAS	4 unidades de ESO, 2 unidades de bachillerato y unidades de F.P.
TITULARIDAD	Junta de Extremadura
CONTACTO	Tel.: 927220601 / Fax: 927 006702 Correo: ies.virgendeguadalupe@edu.juntaex.es
RESPONSABLE	Director del centro Mario Basilio Fernández León

LUDOTECA MUNICIPAL LA MEJOSTILLA II

LOCALIZACIÓN	C/ ANA MARISCAL, 4. 10004 CÁCERES
COORDENADAS	Huso 30 X 210642,97 Y 4376633,23
TIPOLOGIA DE LAS PERSONAS	Niños/as de 4 a 12 años (ambos inclusive)

NÚMERO DE PERSONAS	100
TITULARIDAD	Municipal – Ayuntamiento de Cáceres
CONTACTO	Tel.: 927 21 23 35 – Fax: 927 22 30 99
RESPONSABLE	IMAS – Ayuntamiento De Cáceres

LUDOTECA MUNICIPAL SAN ANTONIO

LOCALIZACIÓN	C/ OXACA, 1. 10005 CÁCERES				
COORDENADAS	Huso	30	X	209137,93	Y 4373133,98
TIPOLOGIA DE LAS PERSONAS	Niños/as de 4 a 12 años (ambos inclusive)				
NÚMERO DE PERSONAS	40				
TITULARIDAD	Municipal – Ayuntamiento de Cáceres				
CONTACTO	Telf.: 927 21 23 35 – Fax: 927 22 30 99				
RESPONSABLE	IMAS – Ayuntamiento De Cáceres				

NOVAFORMA – CENTRO ASISTENCIAL

LOCALIZACIÓN	RONDA DE LA PIZARRA, 2. 10005 CÁCERES				
COORDENADAS	Huso	30	X	209377,64	Y 4373065,79
TIPOLOGIA DE LAS PERSONAS	Personas con discapacidad intelectual				
NÚMERO DE PERSONAS	30 plazas residencia y 60 plazas centro de día				
TITULARIDAD	Privada				
CONTACTO	Telf.: 927 62 92 05 / 927 62 91 07 Correo: direccioncdia.novaforma@gmail.com				
RESPONSABLE	Asociación Novaforma				

NOVAFORMA – CENTRO OCUPACIONAL

LOCALIZACIÓN	POL. IND. LAS CAPELLANIAS. C/ HERREROS, 23. 10.005 CÁCERES				
COORDENADAS	Huso	30	X	205794,42	Y 4376254,21
TIPOLOGIA DE LAS PERSONAS	Personas con discapacidad intelectual				
NÚMERO DE PERSONAS	100 plazas				
TITULARIDAD	Privada				
CONTACTO	Telf.: 927 26 90 21 Correo: direccionocupacional.novaforma@gmail.com				
RESPONSABLE	Asociación Novaforma				

RESIDENCIA DE MAYORES EL CUARTILLO

LOCALIZACIÓN	AVDA. DE LA UNIVERSIDAD, 43. 10080 CÁCERES				
COORDENADAS	Huso	30	X	212496,23	Y 4374982,12
TIPOLOGIA DE LAS PERSONAS	Personas mayores dependientes.				
NÚMERO DE PERSONAS	230 plazas dependientes				

TITULARIDAD	Pública - SEPAD
CONTACTO	Tel.: 927005280 Correo: rm.elcuartillo@salud-juntaex.es
RESPONSABLE	Dirección del centro

CENTRO DE DÍA HENRY DUNANT

LOCALIZACIÓN	AVDA. DE LAS DELICIAS, S/N. 10004 CÁCERES
COORDENADAS	Huso 30 X 210281,32 Y 4375692,55
TIPOLOGIA DE LAS PERSONAS	Personas mayores autónomas y personas mayores dependientes.
NÚMERO DE PERSONAS	21 plazas dependientes
TITULARIDAD	Privada - CRUZ ROJA
CONTACTO	Tel.: 927247858 Correo: afrogr@cruzroja.es
RESPONSABLE	Dirección del centro

RESIDENCIA DE MAYORES CIUDAD JARDÍN PARQUE DEL PRÍNCIPE

LOCALIZACIÓN	C/ BARRANCO DE AGUAS VIVAS, 16. 10004 CÁCERES
COORDENADAS	Huso 30 X 209250,97 Y 4375456,27
TIPOLOGIA DE LAS PERSONAS	Personas mayores autónomas y personas mayores dependientes.
NÚMERO DE PERSONAS	Residencial: 12 plazas autónomos, 124 plazas dependientes y 40 camas sociosanitarias. Centro de día: 10 plazas autónomos y 10 plazas dependientes
TITULARIDAD	Privada
CONTACTO	Tel.: 927244421 Correo: info@residenciaciudadjardin.es
RESPONSABLE	Dirección del centro

RESIDENCIA DE MAYORES GERYVIDA DE EXTREMADURA

LOCALIZACIÓN	C/ ESTAMBUL, 8. 10005 CÁCERES
COORDENADAS	Huso 30 X 208943,67 Y 4372582,2
TIPOLOGIA DE LAS PERSONAS	Personas mayores autónomas y personas mayores dependientes.
NÚMERO DE PERSONAS	Residencial: 18 plazas autónomos, 194 plazas dependientes y 58 camas sociosanitarias. Centro de día: 30 plazas dependientes
TITULARIDAD	Privada
CONTACTO	Tel.: 927101800 Correo: info@geryvida.com
RESPONSABLE	Dirección del centro

RESIDENCIA SAN JORGE

LOCALIZACIÓN	C/ HÉROES DE BALER, 4. 10004 CÁCERES
COORDENADAS	Huso 30 X 209250,97 Y 4375456,27
TIPOLOGIA DE LAS PERSONAS	Personas mayores autónomas y personas mayores dependientes.

PERSONAS	
NÚMERO DE PERSONAS	16 plazas autónomos, 104 plazas dependientes y 20 camas sociosanitarias
TITULARIDAD	Privada
CONTACTO	Telf.: 927628010 Correo: centrosmayores@gmail.com
RESPONSABLE	Dirección del centro

CASA HOGAR SANTA TERESA

LOCALIZACIÓN	C/ OXACA, 25. 10005 CÁCERES					
COORDENADAS	Huso	30	X	209268,52	Y	4372764,08
TIPOLOGIA DE LAS PERSONAS	Personas mayores autónomas y personas mayores dependientes.					
NÚMERO DE PERSONAS	8 plazas autónomos					
TITULARIDAD	Privada					
CONTACTO	Telf.: 927233150 Correo: mguadalupesanchezaa@gmail.com					
RESPONSABLE	Guadalupe Sánchez Arroyo					

CENTRO DE DÍA CLUB DE LA MEMORIA

LOCALIZACIÓN	C/ ÁVILA 1. 10005 CÁCERES					
COORDENADAS	Huso	30	X	209137,93	Y	4373133,98
TIPOLOGIA DE LAS PERSONAS	Personas mayores enfermos de alzhéimer.					
NÚMERO DE PERSONAS	25 plazas dependientes					
TITULARIDAD	Privada					
CONTACTO	Telf.: 927043856 Correo: clubdelamemoria@gmail.com					
RESPONSABLE	Dirección del centro					

RESIDENCIA DE MAYORES LA CONSOLACIÓN

LOCALIZACIÓN	C/ CLEMENTE SÁNCHEZ RAMOS, 8. 10001 CÁCERES					
COORDENADAS	Huso	30	X	209317,14	Y	4374557,9
TIPOLOGIA DE LAS PERSONAS	Personas mayores autónomas y personas mayores dependientes.					
NÚMERO DE PERSONAS	24 plazas autónomas y 2 plazas dependientes.					
TITULARIDAD	Privada					
CONTACTO	Telf.: 927224742 Correo: ferminasanchezgarcia@gmail.com					
RESPONSABLE	Dirección del centro					

RESIDENCIA DE MAYORES LA HACIENDA

LOCALIZACIÓN	CTRA. NACIONAL 630, Km 560. 10195 CÁCERES					
COORDENADAS	Huso	30	X	211267,19	Y	4368580,71
TIPOLOGIA DE LAS PERSONAS	Personas mayores autónomas y personas mayores dependientes.					
NÚMERO DE PERSONAS	24 plazas autónomas y 134 plazas dependientes					

TITULARIDAD	Privada
CONTACTO	Tel.: 927626160 Correo: rsalgadofer@gmail.com
RESPONSABLE	Dirección del centro

RESIDENCIA DE MAYORES NUESTRA SEÑORA DEL ROSARIO

LOCALIZACIÓN	C/ GASPAR MUÑOZ, 14. 10004 CÁCERES
COORDENADAS	Huso 30 X 209415,31 Y 4375629,86
TIPOLOGIA DE LAS PERSONAS	Personas mayores autónomas y personas mayores dependientes.
NÚMERO DE PERSONAS	40 plazas autónomas y 20 plazas dependientes
TITULARIDAD	Privada
CONTACTO	Tel.: 927211415 Correo: virgenrosario@hotmail.es
RESPONSABLE	Dirección del centro

REHACTIVA CENTRO DE DÍA

LOCALIZACIÓN	AVDA. RODRÍGUEZ DE LEDESMA, 1. 10001 CÁCERES
COORDENADAS	Huso 30 X 208681,67 Y 4374665,54
TIPOLOGIA DE LAS PERSONAS	Personas mayores dependientes.
NÚMERO DE PERSONAS	72 plazas dependientes
TITULARIDAD	Privada
CONTACTO	Tel.: 654110781 Correo: ffgarcia@rehactivacc.com
RESPONSABLE	Dirección del centro

RESIDENCIA CRUZ BLANCA

LOCALIZACIÓN	C/ MANGAS, 2. 10003 CÁCERES
COORDENADAS	Huso 30 X 210045,52 Y 4374816,99
TIPOLOGIA DE LAS PERSONAS	Personas en situación de vulnerabilidad social.
NÚMERO DE PERSONAS	33 plazas
TITULARIDAD	Privada
CONTACTO	Tel.: 654110781 Correo: ffgarcia@rehactivacc.com
RESPONSABLE	Dirección del centro Nazaret Galán López

RESIDENCIA DE MAYORES CÁNOVAS

LOCALIZACIÓN	AVDA. DE ESPAÑA, 19. 10002 CÁCERES
COORDENADAS	Huso 30 X 209417,71 Y 4374370,07
TIPOLOGIA DE LAS PERSONAS	Personas en situación de vulnerabilidad social.
NÚMERO DE PERSONAS	

TITULARIDAD	Privada
CONTACTO	Tel.: 927 22 32 21 Correo: canovas@grupociudadjardin.com
RESPONSABLE	Dirección del centro

AFTEA	
LOCALIZACIÓN	C/ EVORA, 2. 10005 CÁCERES
COORDENADAS	Huso 30 X 209055,87 Y 4373119,69
TIPOLOGIA DE LAS PERSONAS	Personas con Trastorno de Espectro del Autismo (TEA)
NÚMERO DE PERSONAS	112 plazas Habilitación funcional
TITULARIDAD	Privada
CONTACTO	Tel.: 927227671
RESPONSABLE	Dirección del centro Nazaret Galán López

ASPACE CÁCERES	
LOCALIZACIÓN	C/ ACUARIO, 3. 10001 CÁCERES
COORDENADAS	Huso 30 X 207800,39 Y 4375011,44
TIPOLOGIA DE LAS PERSONAS	Personas con parálisis cerebral y otras discapacidades afines.
NÚMERO DE PERSONAS	14 plazas residencia de apoyo extenso, 21 plazas centro de día, 27 plazas atención temprana y 120 plazas habilitación funcional.
TITULARIDAD	Privada
CONTACTO	Tel.: 927 234 768 / 671 006 164 Correo: info@aspacecaceres.es
RESPONSABLE	Dirección del centro

ASPAINCA	
LOCALIZACIÓN	C/ SAN PETESBURGO, 34. 10001 CÁCERES
COORDENADAS	Huso 30 X 208993,82 Y 4372570,89
TIPOLOGIA DE LAS PERSONAS	Personas con discapacidad.
NÚMERO DE PERSONAS	6 plazas centro de día, 30 plazas centro ocupacional, 50 plazas atención temprana y 70 plazas habilitación funcional.
TITULARIDAD	Privada
CONTACTO	Tel.: 927236351 / 692949876 Correo: aspainca@hotmail.com
RESPONSABLE	Dirección del centro

AZTIDE	
LOCALIZACIÓN	C/ CAMINO LLANO, 34. 10001 CÁCERES
COORDENADAS	Huso 30 X 209776,41 Y 4374502,7
TIPOLOGIA DE LAS PERSONAS	Personas con discapacidad.

NÚMERO DE PERSONAS	30 plazas habilitación funcional.
TITULARIDAD	Privada
CONTACTO	Tel.: 667 63 21 66 / 637 96 59 07 Correo: aztide@gmail.com
RESPONSABLE	Dirección del centro

CADEX	
LOCALIZACIÓN	C/ PIERRE DE COUBERTAIN, 1. 10005 CÁCERES
COORDENADAS	Huso 30 X 209112,3 Y 4374728,85
TIPOLOGIA DE LAS PERSONAS	Personas con discapacidad.
NÚMERO DE PERSONAS	30 plazas residencia de apoyo extenso, 60 plazas centro de día y 65 plazas habilitación funcional.
TITULARIDAD	Privada
CONTACTO	Tel.: 927239028 / 927239066 Correo: aztide@gmail.com
RESPONSABLE	Dirección del centro

CRR FEAFES-CÁCERES	
LOCALIZACIÓN	C/ PIERRE DE COUBERTAIN, 1. 10005 CÁCERES
COORDENADAS	Huso 30 X 210754,9 Y 4376436,43
TIPOLOGIA DE LAS PERSONAS	Personas con enfermedad mental.
NÚMERO DE PERSONAS	30 plazas residencia
TITULARIDAD	Privada
CONTACTO	Tel.: 927181109
RESPONSABLE	Dirección del centro

DIVERTEA	
LOCALIZACIÓN	AVDA. JESUS DELGADO VALHONDO, 1. 10005 CÁCERES
COORDENADAS	Huso 30 X 207606,36 Y 4374879,09
TIPOLOGIA DE LAS PERSONAS	Personas con Trastorno de Espectro del Autismo (TEA)
NÚMERO DE PERSONAS	30 plazas residencia de apoyo extenso, 60 plazas centro de día y 65 plazas habilitación funcional.
TITULARIDAD	Privada
CONTACTO	Tel.: 927043512 / 695 13 91 65 Correo: divertea@gmail.com
RESPONSABLE	Dirección del centro

RESIDENCIA I.E.S. UNIVERSIDAD LABORAL	
LOCALIZACIÓN	AVDA DE LA UNIVERSIDAD, 57. 10004 CÁCERES
COORDENADAS	Huso 30 X 211763,37 Y 4375419,79
TIPOLOGIA DE LAS PERSONAS	Alumnos de educación secundaria, postobligatoria y enseñanzas de régimen especial.
NÚMERO DE PERSONAS	500 plazas

TITULARIDAD	Pública - Junta de Extremadura
CONTACTO	Tel.: 927 004600 Correo: ies.universidadlaboral@edu.juntaex.es
RESPONSABLE	Director/a del centro

2.14 ÁREAS DE CONCENTRACIÓN Y EDIFICIOS DE ALTA CONCURRENCIA.

Edificios que en una situación de emergencia pueden estar albergando a un gran número de personas, lo que podría agravar la situación. El número de personas que se puedan encontrarse en un local, y su evacuación en caso de emergencia son dos factores determinantes a la hora de clasificar un local como de pública concurrencia.

Según la normativa existente, se puede considerar como local de alta concurrencia a los siguientes grupos:

- **Locales de espectáculos y actividades recreativas.**

Cualquiera que sea su capacidad de ocupación, como por ejemplo, cines, teatros, auditorios, estadios, pabellones deportivos, plazas de toros, hipódromos, parques de atracciones y ferias fijas, salas de fiesta, discotecas, salas de juegos de azar.

- **Locales de reunión, trabajo y usos sanitarios:**

Cualquiera que sea su ocupación, los siguientes: Templos, Museos, Salas de conferencias y congresos, casinos, hoteles, hostales, bares, cafeterías, restaurantes o similares, zonas comunes en agrupaciones de establecimientos comerciales, aeropuertos, estaciones de viajeros, estacionamientos cerrados y cubiertos para más de 5 vehículos, hospitales, ambulatorios y sanatorios, asilos y guarderías.

Si la ocupación prevista es de más de 50 personas: bibliotecas, centros de enseñanza, consultorios médicos, establecimientos comerciales, oficinas con presencia de público, residencias de estudiantes, gimnasios, salas de exposiciones, centros culturales, clubes sociales y deportivos.

- **Locales con dificultades de evacuación o alta densidad de ocupación.**
- **Otros locales** (con capacidad de ocupación para más de 100 personas).

A continuación se detalla listado de los edificios de alta concurrencia existentes en el municipio de Cáceres. Este listado incluye principalmente los edificios indicados en fuentes oficiales.

EDIFICIOS DE ALTA CONCURRENCIA					
EDIFICIO O ZONA	LOCALIZACIÓN		COORD. (H30)		TELÉFONO
			X	Y	
AFTEA	C/ EVORA	2	209055,87	4373119,69	927227671
ALAIRE, ESPACIO LIBRE	C/ ISLAS CÍES	21	208620,53	4375026,66	687484460

EDIFICIOS DE ALTA CONCURRENCIA					
EDIFICIO O ZONA	LOCALIZACIÓN		COORD. (H30)		TELÉFONO
			X	Y	
APARTAMENTOS UNIVERSITARIOS	AVDA DE LA UNIVERSIDAD	81	212779,72	4375666,08	---
ÁREA DE RECREO GUADIPARK	EMBALSE DE GUADILoba	37	216315,42	4375784,52	927627506
ASPACE CÁCERES	C/ ACUARIO	3	207800,39	4375011,44	927234768
ASPAINCA	C/ SAN PETESBURGO	34	208993,82	4372570,89	927236351
ATENEO DE CÁCERES	C/ GENERAL DE ESPRONCEDA	9	209901,18	4375000,53	927700656
AULA CLAVELLINA	C/ CLAVELLINAS	7	209675,52	4374685,14	---
AZTIDE	C/ CAMINO LLANO	34	209776,41	4374502,7	667632166
BIBLIOTECA CENTRAL	AVDA DE LA UNIVERSIDAD	73	212875,42	4375356,65	---
BIBLIOTECA MUNICIPAL LA CAÑADA	C/ POZO DE LA ESMERALDA	2	208768,3	4371750,95	927292270
BIBLIOTECA MUNICIPAL LLOPIS IVORRA	AVDA. DE CERVANTES	52	209973,77	4373114,15	927292270
BIBLIOTECA MUNICIPAL MEJOSTILLA-GREDOS	C/ RÍO JARANDA	1	210167,35	4377296,48	927182032
BIBLIOTECA MUNICIPAL PALACIO DE LA ISLA	PLAZA DE LA CONCEPCIÓN	4	209877,97	4374937,06	927260015
BIBLIOTECA PÚBLICA DEL ESTADO "A. RODRÍGUEZMOÑINO / M. BREY"	C/ ALFONSO IX	24	209500,74	4374745,92	927001600
BIBLIOTECA ZAMORA VICENTE	C/ CUESTA DE ALDANA	5	210028,66	4374791,8	927255610
C.E.I.P. ALBA PLATA	AVDA. DE DULCINEA	4	209777,09	4372967,42	927010912
C.E.I.P. CASTRAS CAECILIA	CALLE MIGUEL ÁNGEL ORTÍ BELMONTE	4	210324,39	4376190,45	927010971
C.E.I.P. CERVANTES	AVDA. CERVANTES	3	209789,2	4373561,47	927010984
C.E.I.P. DE PRÁCTICAS	AVDA VIRGEN DE LA MONTAÑA	14	209587,48	4374390,57	927006874
C.E.I.P. DELICIAS	PLAZA DE ARGEL	98	209657,52	4375416,42	927006874
C.E.I.P. DONOSO CORTES	AVDA. HISPANIDAD	2	210213,04	4373569,76	927010964
C.E.I.P. DULCE CHACÓN	AV. DE LAS ARENAS	2	208348,51	4374531,86	927010975
C.E.I.P. EL VIVERO	C/ DOÑANA	6	208002,07	4374661,82	927010928
C.E.I.P. EXTREMADURA	C/ HÉROES DE BALER	25	210585,23	4375942,18	927010996
C.E.I.P. FRANCISCO DE ALDANA	C/ LIBRA	57	207673,16	4375015,35	927010920
C.E.I.P. FRANCISCO PIZARRO	C/ LIMA	2	208672,48	4373929,31	927010917
C.E.I.P. GABRIEL Y GALAN	C/ RÍO SENA	1	208271,94	4372583,85	927004900
C.E.I.P. MOCTEZUMA	C/ CAUPOLICAN	22	209495,86	4373466,99	927010970
C.E.I.P. NTRA. SRA. DE LA MONTAÑA	C/ ALFONSO IX	5	209631,34	4374857,74	927010980
C.E.I.P. NUESTRA SEÑORA DEL SALOR (VALDESALOR)	C/ FERNANDO DE MAGALLANES	0	211343	4364259,43	927023544
C.E.I.P. SAN FRANCISCO	RONDA DE SAN FRANCISCO	7	210304,12	4373929,69	927010956
CADEX	C/ PIERRE DE COUBERTAIN	1	209112,3	4374728,85	927005501
CAMPING CERES S.L	CARRETERA N-630	S/N	206528,18	4376632,57	927233100
CAMPO DE FÚTBOL "SERGIO TREJO VACA"	C/ DE MÉJICO	24	209504,88	4373181,11	927627506

EDIFICIOS DE ALTA CONCURRENCIA					
EDIFICIO O ZONA	LOCALIZACIÓN		COORD. (H30)		TELÉFONO
			X	Y	
CAMPO DE GOLF	AVDA EL CALERIZO	558	208899,16	4369028,71	927231441
CAMPOS DE FUTBOL MANUEL SÁNCHEZ DELGADO	AVDA. HEROES DE BALER	1	210956,79	4376456,3	927627506
CAPILLA BEATO SPÍNOLA	C/ DOÑANA	1	208007,28	4374526,83	927232345
CAPILLA COLEGIO SAN JOSE	C/ STA. GERTRÚDIS	5	209670,04	4375328,92	---
CAPILLA DEL CEMENTERIO	AV. DE LAS DELICIAS	19	210089,42	4375744,32	---
CAPILLA DEL OLIVAR CHICO DE LOS FRAILES	PARQUE OLIVAR DE LOS FRAILE	8	207655,68	4375784,77	---
CASA DE CULTURA ANTONIO RODRÍGUEZ MOÑINO	AVDA. DE CERVANTES	52	209973,77	4373114,15	927292270
CASA DE CULTURA DE VALDESALOR	C/ CABEZA DE VACA	0	211374,14	4364215,84	---
CASA DE CULTURA LA CAÑADA	C/ POZO DE LA ESMERALDA	2	208768,3	4371750,95	927292270
CASA DE CULTURA MEJOSTILLA - GREDOS	C/ RÍO JARANDA	1	210167,35	4377296,48	927182032
CASA DE CULTURA MOCTEZUMA	C/ CAUPOLICÁN	24	209429,83	4373402,44	927242850
CASA DE LA MUJER DE CÁCERES	RONDA DE SAN FRANCISCO	9	210328,96	4373850,09	927010868
CASA DEL MAYOR	C/ MARGALLO	103	209715,3	4375392,48	927213795
CASA HOGAR SANTA TERESA	C/ OXACA	23	209268,52	4372764,08	927233150
CASA-MUSEO YUSUF AL BURCH	CUESTA DEL MARQUÉS	2	210120,37	4374775,15	606078178
CEI PINCELADAS	AVDA. VIRGEN DE GUADALUPE	22	208993,16	4374447,37	607981819
CENTRO CÍVICO "GERMÁN FERRERO"	C/ LONDRES	9	208147,43	4374338,36	927249600
CENTRO DE ARTESANÍA CASA MORAGA	CUESTA DE ALDANA	1	210055,11	4374842,06	927227453
CENTRO DE CIRUGÍA DE MÍNIMA INVASIÓN	CTRA. NACIONAL 521	0	213616,41	4374684,94	927181032
CENTRO DE DÍA CLUB DE LA MEMORIA	C/ ÁVILA	1	209137,93	4373133,98	927043856
CENTRO DE DÍA FRANCISCO CHANCLON	TRAVESÍA DE LOS ARTESANOS	1	208448,05	4372570,3	927006722
CENTRO DE DÍA HENRY DUNANT (CRUZ ROJA)	AVDA. DE LAS DELICIAS	1	210281,32	4375692,55	927211999
CENTRO DE DIÁLISIS CÁCERES	RONDA DE SAN FRANCISCO	8	210263,61	4373680,39	927214242
CENTRO DE ESTUDIOS INTERNACIONAL PRESIDENTA CHARO CORDERO	PLAZA DE PEREROS	2	210042,62	4374599,56	927255578
CENTRO DE EXPOSICIÓN SAN JORGE	PLAZA DE SAN JORGE	8	210104,4	4374740,77	927005450
CENTRO DE FORMACIÓN PARA EL EMPLEO DE CÁCERES	AVDA. TURNO DE OFICIO	8	210016,03	4373519,33	927005950
CENTRO DE SALUD DE ALDEA MORET	C/ JESÚS NAZARENO	41	208388,35	4372341,66	927292164
CENTRO DE SALUD DE MANUEL ENCINAS	AVDA. RODRÍGUEZ DE LEDESMA	8	208835,35	4374554,13	927221543
CENTRO DE SALUD DE PLAZA DE ARGEL	PLAZA DE ARGEL	15	209585,45	4375446,11	927242325
CENTRO DE SALUD JUAN MANUEL GUTIERREZ HISADO	C/ PEDRO ROMERO DE MENDOZA	11	210614,99	4376197,49	927622051
CENTRO DE SALUD SAN ANTONIO	C/ JUAN SOLANO PEDRERO	1	209415,29	4372794,37	927622049

EDIFICIOS DE ALTA CONCURRENCIA					
EDIFICIO O ZONA	LOCALIZACIÓN		COORD. (H30)		TELÉFONO
			X	Y	
CENTRO DE SALUD SAN JORGE	C/ ATAHUALPA	7	209531,81	4373692,16	927215562
CENTRO DE SALUD ZONA CENTRO	AVDA. HERNÁN CORTÉS	2	209456,54	4374701	927217300
CENTRO DEPORTIVO "EL PERU"	AVDA. VIRGÉN DE GUADALUPE	41	208816,44	4374162,41	927629438
CENTRO DOWN CÁCERES	PLAZA ESPIRITU SANTO	15	210174,08	4373311,03	927227435
CENTRO E.P.A. FUNDACIÓN ECCA DE CÁCERES	AVDA. HERNÁN CORTÉS	4	209384,41	4374748,68	927240102
CENTRO E.P.A. MAESTRO MARTÍN CISNEROS DE CÁCERES	C/ MANUEL GÓMEZ BECERRA	7	209250,86	4374377,41	927004857
CENTRO GARABATO	C/ AVILA	25	208993,08	4373046,21	661363821
CENTRO INFANTIL VEO VEO	AVDA. PABLO NARANJO PORRAS	1	210135,51	4373944,96	927228055
CENTRO PARROQUIAL SAN MARTÍN DE PORRES	C/ DEL CAMINO LLANO	38	209817,63	4374469,32	927246329
CENTRO PASTORAL LAS ACACIAS	C/ VIENA	18	209136,39	4374550,14	696375474
CENTRO PASTORAL OBRA SOCIAL VIRGEN DE LA CARIDAD	C/ ADARVE DEL CRISTO	2	210200,81	4374863,17	927210822
CENTRO PENITENCIARIO DE CÁCERES	C/ ARROYO DE VALHONDO	88	213033,97	4374567,35	927181145
CENTRO RESIDENCIAL CERVANTES DE CÁCERES	AVDA. DE CERVANTES	5	209908,38	4373491,49	927005570
CENTRO RESIDENCIAL DE REHABILITACIÓN FEAFES-CÁCERES	C/ ANA MARISCAL	9	210754,9	4376436,43	927181109
CENTROS DE ACOGIDA DE MENORES - JARDIN DEL SAUCE	JUAN SOLANO PEDRERO	0	209400,9	4372915,93	927005840
CENTROS DE ATENCIÓN A LA DISCAPACIDAD (CADEX) - CENTRO BASE DE CÁCERES	PLAZA DE GANTE	1	209112,3	4374728,85	927005501
CIUDAD DEPORTIVA (CÁCERES) CENTRO NACIONAL DE TECNIFICACIÓN	AVDA. EL BROCENSE	3	210065,07	4373755,31	927006850
CLUB CIRCULO DE LA CONCORDIA	C/ BOTÁNICO RIVAS	2	209088,28	4374900,97	927214008
CLUB DEPORTIVO EL ENCINAR	CTRA. N-630	12	206607,86	4376927,51	927230997
CLUB HÍPICO MONFRAÜE	CTRA. DE TRUJILLO	36	215492,08	4373716,04	648456116
CLUB SOCIAL LA SIERRILLA	C/ CAMPO ARAÑUELO	18	207170,39	4375703,23	927231715
COCEMFE CÁCERES	AVDA. PIERRE DE COUBERTIN	5	209323,15	4373075,78	927239028
COLEGIO DIOCESANO JOSÉ LUIS COTALLO	AV. DE LA UNIVERSIDAD	2	210476,74	4375680,43	927247700
COLEGIO GINER DE LOS RÍOS	C/ ITALIA	13	209223,01	4373603,97	927235854
COLEGIO LA ANSUNCIÓN - JOSEFINAS	C/ PADRE ELADIO MOZAS	6	208905,29	4374128,54	927225166
COLEGIO LICENCIADOS REUNIDOS	C/ LONDRES	7	208203,46	4374296,73	927232002
COLEGIO MARÍA AUXILIADORA	AVDA. HISPANIDAD	2	209185,02	4373315,68	927237506
COLEGIO MAYOR SAN JOSÉ	AVDA. DE LAS DELICIAS	8	209910,78	4375488,21	927246000
COLEGIO NAZARET	C/ VALERIANO GUTIÉRREZ MACÍAS	2	210046,37	4376873,22	927180856

EDIFICIOS DE ALTA CONCURRENCIA					
EDIFICIO O ZONA	LOCALIZACIÓN		COORD. (H30)		TELÉFONO
			X	Y	
COLEGIO PAIDEUTERION	C/ SIERPES	7	209899,68	4374468,28	927213001
COLEGIO RESIDENCIA "PROA"	AVDA. DE LA CONSTITUCIÓN	26	208214,57	4372156,38	927006804
COLEGIO SAGRADO CORAZÓN DE JESÚS	C/ MÉDICO SORAPÁN	25	209569,43	4373971	927220000
COLEGIO SAN ANTONIO DE PADUA	CTRA. SALAMANCA, N-630, P.KM. 551,2	0	206968,12	4375602,39	927629250
COLEGIO SAN JOSÉ	CALLE SANTA GERTRUDIS	5	209670,04	4375328,92	927249630
COLEGIO SANTA CECILIA	C/ SAN PEDRO DE ALCÁNTARA	11	209167,3	4374461,58	927243516
COMPLEJO CULTURAL SAN FRANCISCO	RONDA DE SAN FRANCISCO	5	210310,25	4374055,74	927255582
COMPLEJO DEPORTIVO "MAESTRO KIM"	C/ MIGUEL ANGEL ORTI BELMONTE	6	210358,77	4376265,25	927627506
COMPLEJO DEPORTIVO "SAN JORGE"	C/ PEDRO IBARRA	2	210569,33	4376021,12	927627506
COMPLEJO DEPORTIVO AGUSTÍN RAMOS GUIJA	LAS VIOLETAS	50	211221,06	4377812,91	927627506
COMPLEJO DEPORTIVO EL ARCO	ISLA DE LA GOMERA	0	208755,34	4375079,25	927627506
COMPLEJO DEPORTIVO ESPACIO VALHONDO	C/ LOPE DE VEGA	27	210376,69	4375500,65	927627506
COMPLEJO DEPORTIVO RAFAEL BERNAL ESPADA (NUEVO CÁCERES)	AV. PIERRE DE COUBERTIN	1	209321,67	4373290,09	927627506
COMPLEJO DEPORTIVO SANTA LUCÍA (ALDEA MORET)	C/ HERVÁS	5	208362,49	4371820,29	927627506
COMPLEJO DEPORTIVO VALDESALOR	C/ CABEZA DE VACA	2	211357,35	4364127,19	927627506
CONCATEDRAL DE SANTA MARIA	PLAZA DE SANTA MARÍA	3	210113,14	4374858,86	660799194
CONSERVATORIO PROFESIONAL DE MÚSICA "HERMANOS BERZOSA"	RONDA DE SAN FRANCISCO	5	210310,25	4374055,74	927006736
CONSORCIO GRAN TEATRO DE CÁCERES	C/. SAN ANTÓN	20	209618,38	4374726,48	927010884
CRUZ ROJA	AV. DE LAS DELICIAS	1	210323,16	4375671,84	927247858
CUCARA MACARA	C/ OBISPO JESÚS DOMÍNGUEZ	27	209060,26	4374400,93	927211217
DIVERTEA	AVDA. JESUS DELGADO VALHONDO	1	207606,36	4374879,09	927043512
DOWN	AVDA. HERNÁN CORTÉS	2	209380,86	4374720,74	927212233
E.I FOFÓ	C/ ANDALUCÍA	2	209481,28	4373114,63	927006724
E.I. LA CAÑADA	C/ SIERRA DE LA MOSCA	1	208269,02	4371557,06	927212335
E.I. LA COMETA	C/RAFAEL LUCENQUI MARTÍNEZ	0	210456,4	4375886,33	927006780
E.I. LA MEJOSTILLA	JUAN RODRIGUEZ DE MOLINA	117	211038,84	4376943,89	927212335
E.I. LA RAYUELA	AVDA. DE LA BONDAD	4	209577,64	4373601,63	927006784
E.I. SANTA BÁRBARA	TRAVESÍA DE LOS ARTESANOS	1	208448,05	4372570,3	927006896
E.I. SANTA LUCÍA	C/ HERVÁS	4	208310,33	4371877,62	927006812
E.I. VIRGEN DE LA MONTAÑA	PASEO DE IBARROLA	4	209445,34	4375894,07	927006728
EDIFICIO EMBARCADERO - ALDEALAB	C/ SANTA CRISTINA	3	208256,87	4371782,48	927210444

EDIFICIOS DE ALTA CONCURRENCIA					
EDIFICIO O ZONA	LOCALIZACIÓN		COORD. (H30)		TELÉFONO
			X	Y	
EDIFICIO DE USOS MÚLTIPLES	AVDA DE LA UNIVERSIDAD	79	212521,28	4375208,07	---
EDUCA	C/ OBISPO JESÚS DOMÍNGUEZ	27	209060,26	4374400,93	666467767
EDUCATEC	C/ GENERAL MARGALLO	32	209957,36	4375172,19	927627330
EDUCO OCIO	C/ EMILIO CARDENAL HERNÁNDEZ	109	210477,56	4376977,96	626091192
EL PAIS DE NI	C/ VENECIA	2	209153,78	4374697,06	636760838
ERMITA DE LA ARGUIJUELA (Ermita de Nuestra Señora de Gracia y Esperanza)	PARAJE LA ARGUIJUELA DE ARRIBA	568	212767,51	4360413,96	---
ERMITA DE LA PAZ	PLAZA MAYOR	34	210026,34	4374925,69	927245250
ERMITA DE LA SOLEDAD	PLAZA DE LA SOLEDAD	8	209923,05	4374542,77	---
ERMITA DE LA VIRGEN DE MONSERRAT (ERMITA DE LA PERENGUANA)	CTRA. A RINCON DE BALLESTEROS	2	207506,51	4344763,51	---
ERMITA DE LAS CANDELAS	PLAZA DE LAS CANDELAS	20	210066,81	4374508,46	---
ERMITA DE LOS MÁRTIRES	PASEO DE IBARROLA	2	209550,7	4375825,26	624236977
ERMITA DE NUESTRA SEÑORA DE AFRICA	CAMINO DE LA CALERA	9	195989,41	4386148,89	---
ERMITA DE SAN BENITO	C/ SAN JUAN DEL PUERTO	1	208777,2	4369093,94	---
ERMITA DE SAN BLAS	AVDA. DE SAN BLAS	8	210182,55	4375470,66	679570286
ERMITA DE SAN FRANCISCO	PARAJE VIÑAS DE LA MATA	1	202360,7	4381755,7	---
ERMITA DE SAN JERÓNIMO	PARAJE VIÑAS DE LA MATA	2	202274,22	4383060,03	---
ERMITA DE SAN MARCOS	C/ SAN MARQUINO	6	210468,86	4374674,55	---
ERMITA DE SANTA ANA	CTRA. N-630	2	209878,98	4369705,67	---
ERMITA DE SANTA EULALIA (Ermita de la Quinta de la Enjarada)	PARAJE ENJARADA	1	206017,9	4369563,36	---
ERMITA DE SANTA LUCIA	CAMINO DE SANTA OLALLA	1	208214,84	4369676,06	---
ERMITA DE SANTA OLALLA	PARAJE ALDIHUELA	1	208292,25	4368359,41	618687300
ERMITA DEL AMPARO	CTRA. DE LA MONTAÑA	0	210526,61	4375156,06	---
ERMITA DEL CALVARIO	CTRA. DE LA MONTAÑA	21	211363,53	4373854,54	---
ERMITA DEL VAQUERO	C/ CALEROS	32	210237,6	4374845,71	---
ESCUELA DE ENFERMERÍA Y TERAPIA OPCUPACIONAL	AVDA DE LA UNIVERSIDAD	59	212079,1	4375250,73	927257450
ESCUELA OFICIAL DE IDIOMAS DE CÁCERES	C/ MANUEL GÓMEZ BECERRA	7	209250,86	4374377,41	927004845
ESCUELA POLITÉCNICA	AVDA DE LA UNIVERSIDAD	79	212521,28	4375208,07	---
ESCUELA SUPERIOR DE ARTE DRAMÁTICO DE EXTREMADURA	PLAZA DE SAN JORGE	8	210104,4	4374740,77	927005450
ESCUELAS DE BELLAS ARTES EULOGIO BLASCO	C/ ANCHA	1	210000,4	4374669,87	927215993
ESPACIO INFANTIL EL CAMINO	RONDA DE SAN FRANCISCO	12	210297,92	4373511,85	652643690
ESPACIO PARA LA CREACIÓN JOVEN	C/ DE LA JUVENTUD (RIBERA DEL MARCO)	10	209546,76	4373601,65	927627502

EDIFICIOS DE ALTA CONCURRENCIA					
EDIFICIO O ZONA	LOCALIZACIÓN		COORD. (H30)		TELÉFONO
			X	Y	
ESTACIÓN AUTOBUS URBANO	AVDA. DE LA HISPANIDAD	61	209106,06	4373330,88	927231499
ESTACIÓN DE AUTOBUS	C/ TÚNEZ	4	209014,55	4373293,91	927232550
ESTACIÓN DE TREN DE CÁCERES	AVDA. JUAN PABLO II	6	208709,82	4373429,56	927235061
ESTADIO PRÍNCIPE FELIPE	CTRA. NACIONAL 630	6	206534,22	4376435,79	927627506
EXCMO. AYUNTAMIENTO DE CÁCERES	PLAZA MAYOR	1	209941,21	4374850,72	927255800
FACULTAD DE DERECHO	AVDA DE LA UNIVERSIDAD	77	212838,24	4375110,94	927257305
FACULTAD DE ESTUDIOS EMPRESARIALES Y TURISMO UEX	AVDA DE LA UNIVERSIDAD	47	211275,44	4375672,43	927257480
FACULTAD DE VETERINARIA	AVDA DE LA UNIVERSIDAD	9	212196,83	4375420,21	927257106
FACULTAS DE CIENCIAS DEL DEPORTE	AVDA DE LA UNIVERSIDAD	65	212435,93	4375664,32	927257460
FACULTAS DE FILOSOFÍA Y LETRAS	AVDA DE LA UNIVERSIDAD	73	212875,42	4375356,65	927257400
FACULTAS DE FORMACIÓN DEL PROFESORADO	AVDA DE LA UNIVERSIDAD	71	212755,24	4375399,07	927257049
FEAFES CÁCERES	C/ GARCÍA OSMA DE PLATA	19	209106,39	4374031,03	927213952
FUNDACIÓN ESCUELA OFICIAL DE MÚSICA Y ARTES ESCÉNICAS DE CÁCERES, FEMAE	C/ GÓMEZ BECERRA	7	209250,01	4374325,98	927226248
FUNDACIÓN LABORAL DE LA CONSTRUCCIÓN	C/ OCHO DE MARZO	45	211208,78	4376743,61	927628980
FUNDACIÓN MERCEDES CALLES Y CARLOS BALLESTERO	PLAZA DE SAN JORGE	2	210068,9	4374789,87	927223611
GARAJE 2.0 - ALDEALAB	C/ SANTA CRISTINA	3	208256,87	4371782,48	927210444
GRAN TEATRO DE CÁCERES	C/ SAN ANTÓN	20	209618,38	4374726,48	927010884
GUARDERÍA "EL PAÍS DE BLAS"	C/ TIRSO DE MOLINA	1	210175,97	4375535,47	927707160
GUARDERÍA HUELLAS	C/ AMBERES	31	208410,8	4374420,23	642160322
GUARDERÍA LA ESTRELLA	C/ VALERIANO GUTIÉRREZ MACIAS	2	210085,72	4376771,56	629411969
GUARDERÍA MAFALDA	C/ RECONQUISTA	12	209621,56	4375078,95	927246718
GUARDERÍA PARQUE DEL PRINCIPE	C/ VIENA	1	209112,3	4374728,85	927245655
GUIÑOLKIDS - GUARDERÍA BRITÁNICA Y CENTRO INFANTIL EN CÁCERES	C/ SAGITARIO	3	207936,18	4374924,05	927237486
HOGAR DE MAYORES "PLAZA MAYOR DE CÁCERES"	PLAZA MAYOR	13	209904,87	4374908,67	927006788
HOGAR DE MAYORES: "PEÑA DEL CURA"	C/ NÁPOLES	2	209107,54	4374680,49	927006776
HOGAR DEL PENSIONISTA VALDESALOR	C/ CRISTOBAL COLÓN	5	211708,42	4364047,57	---
HOSPITAL NUESTRA SEÑORA DE LA MONTAÑA	AVDA. DE ESPAÑA	2	209456,54	4374701	927256800
HOSPITAL SAN PEDRO DE ALCÁNTARA	AVDA. PABLO NARANJO	1	210222,95	4373866,93	927256200
HOSPITAL UNIVERSITARIO DE CÁCERES	AVDA. DE LA UNIVERSIDAD	0	213548,98	4374861,27	927256200
I.E.S. ÁGORA	C/ LIMA	2	208679,04	4373997,62	927006716

EDIFICIOS DE ALTA CONCURRENCIA					
EDIFICIO O ZONA	LOCALIZACIÓN		COORD. (H30)		TELÉFONO
			X	Y	
I.E.S. AL-QÁZERES	AVDA. CERVANTES	37	210170,22	4373051,63	927006708
I.E.S. EL BROCENSE	AVDA. EL BROCENSE	2	209854,63	4374183,52	927006880
I.E.S. -JAVIER GARCÍA TELLEZ	AVDA. CERVANTES	31	210036,3	4373221,43	927006866
I.E.S. NORBA CAESARINA	STA. LUISA DE MARILLAC	1	209820,69	4374034,98	927010948
I.E.S. PROFESOR HERNÁNDEZ PACHECO	AVDA. DR. RODRÍGUEZ LEDESMA	12	208737,56	4374606,56	927010988
I.E.S. UNIVERSIDAD LABORAL	AVDA. DE LA UNIVERSIDAD	57	211763,37	4375419,79	927004600
I.E.S. VIRGEN DE GUADALUPE	C/ MÉDICO SORAPÁN	2	209728,06	4374159,36	927220601
IGLESIA BUEN PASTOR	C/ COSTA RICA	3	209856,68	4373123,97	927221457
IGLESIA CRISTO RESUCITADO	C/ ISLA DE CORCEGA	18	208351,8	4375068,12	696375474
IGLESIA DE ESTACIÓN ARROYO-MALPARTIDA	AVDA. DE LA ESTACIÓN	63	195836,96	4374549,83	---
IGLESIA DE JESUCRISTO DE LOS SANTOS DE LOS ÚLTIMOS DÍAS	C/ DOÑANA	2	208143,42	4374472,06	927237146
IGLESIA ESPÍRITU SANTO	C/ LA ROCHE SUR YON	27	210250,94	4373362,95	927221457
IGLESIA EVANGÉLICA "EL PUENTE"	C/ PICOS DE EUROPA	9	208240,38	4374505,93	661906872
IGLESIA EVANGÉLICA CRISTO LA ROCA	C/ DIEGO MARÍA CREHUET	12	209655,61	4374497,25	663371744
IGLESIA EVANGÉLICA JEHOVA REINA	C/ ABILIO RODRÍGUEZ ROSILLO	2	209242,39	4374832,23	---
IGLESIA EVANGELISTA PHILADELFA	C/ LA PALOMA	4	208007,78	4372671,89	---
IGLESIA EVANGÉLICA CUERPO DE CRISTO	RONDA DE SAN FRANCISCO	1	210036,38	4374334,67	609267836
IGLESIA LA SAGRADA FAMILIA	AVDA. PIERRE DE COUBERTIN	7	209331,14	4373027,06	927215738
IGLESIA LUTERANA SHEPHERD OF THE PRAIRIE	C/ ISLAS AZORES	9	208368,98	4374715,5	927238397
IGLESIA NUESTRA SEÑORA DE GUADALUPE	C/ ATAHUALPA	8	209514,1	4373610,06	927211299
IGLESIA NUESTRA SEÑORA FÁTIMA	C/ GARCÍA OSMA DE PLATA	6	209120,62	4374160,11	927212908
IGLESIA PARROQUIAL SAN JUAN MACÍAS	C/ ANA MARISCAL	2	210669,2	4376508,75	927181464
IGLESIA PARROQUIAL SAN PABLO (VALDESALOR)	PLAZA DE ESPAÑA	7	211694,71	4364092,4	660259295
IGLESIA SAN EUGENIO	POBLADO MINERO ALDEA MORET	16	208145,59	4371576,37	927220016
IGLESIA SAN FRANCISCO JAVIER	PLAZA DE SAN JORGE	9	210072,14	4374749,55	927245250
IGLESIA SAN ISIDRO (RINCÓN DE BALLESTEROS)	PASEO DE LOS CONQUISTADORES	10	207016,25	4344113,72	927120024
IGLESIA SAN JOSE OBRERO	C/ RÍO RÓDANO	55	208142,37	4372371,03	927233429
IGLESIA SAN MATEO	PLAZA DE SAN MATEO	2	210024,98	4374716,53	927245754
IGLESIA SAN PEDRO DE ALCANTARA	C/ CUESTA DEL PALANCAR	2	209854,63	4374183,52	927214093
IGLESIA SANTIAGO	PLAZA DE SANTIAGO	1	210198,23	4375039,6	927236817
IGLESIA SANTO DOMINGO	CALLE SANTO DOMINGO	14	209960,45	4375065,64	---

EDIFICIOS DE ALTA CONCURRENCIA					
EDIFICIO O ZONA	LOCALIZACIÓN		COORD. (H30)		TELÉFONO
			X	Y	
IGLESIAS EVANGÉLICA ASAMBLEA DE DIOS MIES. DEL SEÑOR	C/ MÉDICO SORAPÁN	16	209546,29	4374015,41	657243237
INGENIA KIDS	C/ OXACA	3	209197,94	4373155,11	927009119
INSTITUTO DE LENGUAS MODERNAS	AV. VIRGEN DE LA MONTAÑA	14	209587,48	4374390,57	927257075
JEFATURAS PROVINCIALES DE TRÁFICO - CÁCERES	C/ OCHO DE MARZO	47	211287,93	4376747,24	927225249
LA PECERA	C/ JUAN SOLANO PEDRERO	35	209192,43	4372771,91	622634601
LUDOTECA MUNICIPAL LA MEJOSTILLA II	C/ ANA MARISCAL	4	210642,97	4376633,23	---
LUDOTECA MUNICIPAL SAN ANTONIO	C/ OXACA	1	209137,93	4373133,98	---
LUDOTECA MUNICIPAL SAN BLAS	C/ ZORRILLA	1	210151,25	4375064,1	---
MERCADO DEHESA DE LOS CABALLOS	C/ MEJICO	24	209554,99	4373162,17	---
MERCADO RONDA DEL CARMEN	RDA. DEL CARMEN	12	209593,09	4374243,99	927579147
MEZQUITA DE CÁCERES	AVDA. DE LA CONSTITUCIÓN	6	208472,71	4372407,98	---
MULTICINES CÁCERES	C/ PERIODISTA SÁNCHEZ ASENSIO	19	209717,35	4374405,24	927212983
MUSEO CASA DE LOS CABALLOS	C/ RINCÓN DE LA MONJA	14	210125,03	4374662,72	927010877
MUSEO DE ARMAS	PLAZA DE LAS VELETAS	1	210059,17	4374714,94	927629760
MUSEO DE ARTE CONTEMPORÁNEO HELGA DE ALVEAR	C/ PIZARRO	6	209782,65	4374573,23	927626414
MUSEO DE CÁCERES	PLAZA DE LAS VELETAS	5	210083,24	4374652,9	927241633
MUSEO DE HISTORIA Y CULTURA "CASA PEDRILLA" Y CASA MUSEO "GUAYASAMÍN"	RONDA SAN FRANCISCO	1	210232,29	4374223,44	927241633
MUSEO DE LA CONCATEDRAL	PLAZA DE SANTA MARÍA	3	210113,14	4374858,86	927215313
MUSEO MUNICIPAL CIUDAD DE CÁCERES	ADARVE DE SANTA ANA	13	209935,31	4374794,59	---
NOVAFORMA	RONDA DE LA PIZARRA	8	209377,64	4373065,79	927223745
ORATORIO SAN PEDRO DE ALCÁNTARA	PLAZA DE LA AUDIENCIA	2	210156,29	4375134,87	927248045
PABELLÓN MULTIUSOS "CIUDAD DE CÁCERES"	AVDA. PIERRE DE COURBERTAIN	1	209321,67	4373290,09	927010842
PABELLÓN MUNICIPAL "JUAN SERRANO MACAYO"	C/ JESÚS ASUNCIÓN	7	209956,09	4374209,99	927627506
PABELLÓN MUNICIPAL "MOCTEZUMA"	AVDA. HISPANIDAD	51	209564,24	4373302,96	927627506
PABELLÓN MUNICIPAL "TEODORO CASADO"	C/ DOÑANA	5	208053,03	4374665,75	927627506
PALACIO DE CONGRESOS DE CÁCERES	AVDA. DE LA HISPANIDAD	28	209178,67	4373470,65	927010862
PALACIO DE LA ISLA	PLAZA DE LA CONCEPCIÓN	4	209877,97	4374937,06	927260015
PALACIO DE LOS GOLFINES DE ABAJO	PLAZA DE LOS GOLFINES	5	210137,9	4374795,39	927218051
PALACIO EPISCOPAL	PLAZA DE SANTA MARÍA	1	210058,4	4374909,12	927245250
PARKING OBISPO GALARZA	PLAZA OBISPO GALARZA	1	209764,93	4375007,89	927227525

EDIFICIOS DE ALTA CONCURRENCIA					
EDIFICIO O ZONA	LOCALIZACIÓN		COORD. (H30)		TELÉFONO
			X	Y	
PARQUE CIENTIFICO Y TECNOLÓGICO	AVDA DE LA UNIVERSIDAD	79	212521,28	4375208,07	---
PISCINA "PARQUE DEL PRÍNCIPE"	C/ JOSÉ LUIS COTALLO	2	209088,28	4374900,97	927627506
PISCINA DE ALDEA MORET	PL. FRANCISCO GARCÍA REBOLLO	1	208127,26	4372640,34	927627506
PISCINA DE VALDESALOR	C/ CABEZA DE VACA	2	211357,35	4364127,19	927627506
PISCINA RINCÓN DE BALLESTEROS	PASEO DE LOS CONQUISTADORES	9	207050,45	4344093,45	927627506
PLAZA DE TOROS	PLAZA DE ARGEL	114	209654,72	4375524,17	---
POPIPARK	C/ GREDOS	18	208059,15	4374543,19	660797310
PSICOEDUCA	C/ JOSÉ LUIS COTALLO	5	209235,37	4374920,22	640058702
REAL CLUB DE TENIS CABEZARRUBIA	CAMINO DE LA SIERRILLA	1	207281,75	4375190,38	927231274
RECINTO FERIAL	CTRA. DE MÉRIDA	1	209649,79	4371063,67	927234076
REHACTIVA CENTRO DE DÍA	AVDA. RODRÍGUEZ DE LEDESMA	1	208681,67	4374665,54	654110781
RESIDENCIA CRUZ BLANCA	C/ MANGAS	2	210045,52	4374816,99	927246852
RESIDENCIA DE MAYORES CÁNOVAS	AVDA. DE ESPAÑA	19	209417,71	4374370,07	927223221
RESIDENCIA DE MAYORES CIUDAD JARDÍN PARQUE DEL PRÍNCIPE	C/ BARRANCO DE AGUAS VIVAS	16	209250,97	4375456,27	927244421
RESIDENCIA DE MAYORES EL CUARTILLO	AVDA. DE LA UNIVERSIDAD	32	212496,23	4374982,12	927005280
RESIDENCIA DE MAYORES GERYVIDA DE EXTREMADURA	C/ ESTAMBUL	8	208943,67	4372582,2	927101800
RESIDENCIA DE MAYORES LA CONSOLACIÓN	C/ CLEMENTE SÁNCHEZ RAMOS	8	209317,14	4374557,9	927224742
RESIDENCIA DE MAYORES LA HACIENDA	CTRA. NACIONAL 630	560	211267,19	4368580,71	927626160
RESIDENCIA DE MAYORES NUESTRA SEÑORA DEL ROSARIO	C/ GASPAR MUÑOZ	14	209415,31	4375629,86	927211415
RESIDENCIA ESTABLE DEL DEPORTISTA	AVDA. EL BROCCENSE	3	210065,07	4373755,31	927006852
RESIDENCIA I.E.S. UNIVERSIDAD LABORAL	AVDA. DE LA UNIVERSIDAD	57	211763,37	4375419,79	927004600
RESIDENCIA SAN JORGE	C/ HÉROES DE BALER	4	210586,16	4375747,76	927628010
RESIDENCIA UNIVERSITARIA DIEGO MUÑOZ TORRERO	RONDA DE SAN FRANCISCO	6	210167,82	4374099,77	927006888
RESIDENCIA UNIVERSITARIA MARIO ROSO DE LUNA	AVDA. DE LA UNIVERSIDAD	47	211275,44	4375672,43	927006898
RESIDENCIA UNIVERSITARIA ROSO DE LUNA	AVDA DE LA UNIVERSIDAD	47	211275,44	4375672,43	---
SALA CAPITOL	C/ SANTI SPÍRITUS	4	210051,89	4375063,55	---
SALA DE ARTE EL BROCCENSE	C/ SAN ANTÓN	15	209640,3	4374684,91	927241633
SALÓN DEL REINO DE LOS TESTIGOS CRISTIANOS DE JEHOVÁ	AVDA. PIERRE DE COUBERTIN	15	209383,16	4372623,22	927237704
SANTUARIO DE LA VIRGEN DE LA MONTAÑA	CTRA. DE LA MONTAÑA	54	211396,8	4373558,16	927220049
SERVICIOS DE ACTIVIDAD FÍSICA Y DEPORTE	AVDA DE LA UNIVERSIDAD	67	212498,11	4375466	---
SOL SOLETE GUARDERÍA	AVDA. ALEMANIA	43	208952,35	4373613,06	927629549

EDIFICIOS DE ALTA CONCURRENCIA					
EDIFICIO O ZONA	LOCALIZACIÓN		COORD. (H30)		TELÉFONO
			X	Y	
SUPERMERCADO ALDI	C/ EMILIO CARDENAL HERNANDEZ	2	210414,11	4376602,35	900902466
SUPERMERCADO CARREFOUR	AV/ DE LAS ARENAS	9	207911,77	4374175,43	644271737
SUPERMERCADO DIA	C/ PROFESOR HERNANDEZ PACHECO	10	209889,14	4374359,09	912170453
SUPERMERCADO DIA	AV/ POZO DE LA NIEVE	12	210364,48	4376476,11	912170453
SUPERMERCADO DIA	C/ MONFRAGÜE	6	208180,7	4374611,41	912170453
SUPERMERCADO DIA	C/ GIL CORDERO	11	209088,35	4374247,37	912170453
SUPERMERCADO DIA	AV/ ISABEL DE MOCTEZUMA	21	209310,05	4373657,11	912170453
SUPERMERCADO DIA	AV/ DE LA HISPANIDAD	49	209654,27	4373357,49	912170453
SUPERMERCADO DIA	CTRA. MIAJADAS	1	210262,32	4372789,02	912170453
SUPERMERCADO DIA	C/ MALPARTIDA DE CACERES	1	208602,93	4371890,61	912170453
SUPERMERCADO LA PLAZA DE DIA	C/ GIL CORDERO	17	208955,55	4374260,74	912170453
SUPERMERCADO LA PLAZA DE DIA	C/ ARTURO ARANGUREN	9	209412,42	4374110,63	912170453
SUPERMERCADO LIDL	AV/ POZO DE LA NIEVE	10	210376,08	4376409,96	900958311
SUPERMERCADO LIDL	C/ GREDOS	16	208552,3	4374591,65	900958311
SUPERMERCADO MERCADONA	C/ LONDRES	5	208367,86	4374216,73	927164532
SUPERMERCADO MERCADONA	AV/ POZO DE LA NIEVE	8	210362,73	4376361,37	927182600
SUPERMERCADO MERCADONA	C/ TORRE DE FLORIPES	2	209695,35	4372120,17	927189216
SUPERMERCADO TAMBO	C/ ALFONSO IX	6	209606,88	4374777,08	927211771
SUPERMERCADO TAMBO	C/ SALAMANCA	8	209404,27	4373917,35	927247374
SUPERMERCADO TAMBO	RD LA PIZARRA	3	209429,1	4373273,78	927626606
SUPERMERCADO TAMBO	C/ PROFESOR HERNANDEZ PACHECO	8	209917,63	4374371,8	927216550
SUPERMERCADO TAMBO	AV/ DE ALEMANIA	2	209075,68	4373940,64	927627412
TALLER DE EMPLEO "CIFE" (CENTRO INTEGRAL DE FORMACIÓN Y EMPLEO)	AV. HÉROES DE BALER	8	210016,03	4373519,33	927225400
TECNIOCIO	C/ LAS GRULLAS	8	209595,49	4376342,12	601416377
UNIVERSIDAD POPULAR DE CÁCERES	C/ DOCTOR FLEMING	2	209262,73	4374737,54	927225400

ÁREAS DE CONCENTRACIÓN					
EDIFICIO O ZONA	LOCALIZACIÓN		COORD. (H30)		TELÉFONO
			X	Y	
CACERES IRISH FLEADH	PLAZA SANTA MARÍA	0	210084,34	4374865,72	---
FERIA DE MAYO (SAN FERNANDO)	CTRA. N-630	1	209649,79	4371063,67	---
FESTIVAL DE TEATRO CLASICO	PLAZA DE LAS VELETAS	1	210068,76	4374685,36	---
FESTIVAL INTERNACIONAL DE BLUES	PLAZA SANTA MARÍA	0	210084,34	4374865,72	---

ÁREAS DE CONCENTRACIÓN					
EDIFICIO O ZONA	LOCALIZACIÓN		COORD. (H30)		TELÉFONO
			X	Y	
FIESTA DE NUESTRA S ^a DE LA MONTAÑA	URB LA MONTAÑA	54	211645,62	4373466,21	---
LAS CANDELAS Y SAN BLAS	PLAZA SAN BLAS	1	210176,27	4375449,45	---
MERCADO MEDIEVAL DE LAS TRES CULTURAS	PLAZA SAN JORGE	0	210089,33	4374781,47	---
ROMERIA DE LA VIRGEN DE LA MONTAÑA	URB LA MONTAÑA	54	211645,62	4373466,21	---
ROMERIA DE LOS SANTOS MARTIRES SAN FABIAN Y SAN SEBASTIAN	PASEO ALTO	6	209460,5	4375907,41	---
ROMERIA DE SANTA LUCIA	CL CAMINO DE SANTA OLALLA	1	208214,84	4369676,06	---
SAN JORGE	PLAZA MAYOR	0	209987,16	4374924,18	---
SEMANA SANTA CACEREÑA (INTERES TURISTICO INTERNACIONAL)	PLAZA MAYOR	0	209987,16	4374924,18	---
WOMAD CACERES	PLAZA MAYOR	0	209987,16	4374924,18	---

2.15 INFRAESTRUCTURA SANITARIA. IDENTIFICACIÓN DEL RESPONSABLE SANITARIO LOCAL.

El municipio de Cáceres se encuentra ubicado en el área de salud de Cáceres. Esta área se divide en 17 zonas, correspondiendo la zona 5 al municipio de Cáceres.

Su término municipal alberga los siguientes recursos sanitarios:

2.15.1 SERVICIOS PÚBLICOS

COMPLEJO HOSPITALARIO DE CÁCERES	
HOSPITAL SAN PEDRO DE ALCÁNTARA	
LOCALIZACIÓN	C/ Pablo Naranjo s/n. CP 10003 Cáceres
SERVICIOS	U.1 Medicina general/de familia,U.10 Endocrinología,U.100 Transporte sanitario (carretera, aéreo, marítimo),U.11 Nutrición y Dietética,U.13 Medicina interna,U.14 Nefrología,U.15 Diálisis,U.16 Neumología,U.17 Neurología,U.18 Neurofisiología,U.19 Oncología,U.2 Enfermería,U.20 Pediatría,U.21 Cirugía pediátrica,U.22 Cuidados intermedios neonatales,U.23 Cuidados intensivos neonatales,U.24 Reumatología,U.25 Obstetricia,U.26 Ginecología,U.27 Inseminación artificial,U.3 Enfermería obstétrico-ginecológica (matrona),U.30 Laboratorio de semen para capacitación espermática,U.35 Anestesia y Reanimación,U.36 Tratamiento del dolor,U.37 Medicina intensiva,U.39 Angiología y Cirugía Vasculat,U.41 Hemodinámica,U.43 Cirugía general y digestivo,U.46 Cirugía plástica y reparadora,U.5 Vacunación,U.52 Otorrinolaringología,U.53 Urología,U.55 Cirugía ortopédica y Traumatología,U.57 Rehabilitación,U.58 Hidrología,U.59 Fisioterapia,U.6 Alergología,U.61 Logopedia,U.62 Foniatría,U.63 Cirugía mayor ambulatoria,U.64

COMPLEJO HOSPITALARIO DE CÁCERES

	Cirugía menor ambulatoria,U.65 Hospital de día,U.67 Cuidados paliativos,U.68 Urgencias,U.7 Cardiología,U.70 Psicología clínica,U.72 Obtención de muestras,U.73 Análisis clínicos,U.74 Bioquímica clínica,U.75 Inmunología,U.76 Microbiología y Parasitología,U.77 Anatomía patológica,U.78 Genética,U.79 Hematología clínica,U.8 Dermatología,U.80 Laboratorio de hematología,U.81 Extracción de sangre para donación,U.82 Servicio de transfusión,U.83 Farmacia,U.84 Depósito de medicamentos,U.87 Medicina nuclear,U.88 Radiodiagnóstico,U.9 Aparato digestivo,U.90 Medicina preventiva,U.900 Otras unidades asistenciales,U.93 Extracción de órganos,U.94 Trasplante de órganos,U.95 Obtención de tejidos,U.96 Implantación de tejidos,U.99 Medicina del trabajo.
Nº DE CAMAS	419

HOSPITAL UNIVERSITARIO DE CÁCERES

LOCALIZACIÓN	Avda. de la Universidad 75. CP 10004 Cáceres
SERVICIOS	U.35 Anestesia y Reanimación,U.39 Angiología y Cirugía Vasculard,U.42 Cirugía torácica,U.43 Cirugía general y digestivo,U.46 Cirugía plástica y reparadora,U.49 Neurocirugía,U.50 Oftalmología,U.52 Otorrinolaringología,U.53 Urología,U.55 Cirugía ortopédica y Traumatología,U.63 Cirugía mayor ambulatoria,U.64 Cirugía menor ambulatoria,U.65 Hospital de día,U.68 Urgencias,U.8 Dermatología.
Nº DE CAMAS	269

HOSPITAL NUESTRA SEÑORA DE LA MONTAÑA

LOCALIZACIÓN	Avda. de España, 2. 10004 Cáceres
SERVICIOS	Punto de Atención Continuada de Cáceres
Nº DE CAMAS	116

DATOS DEL COMPLEJO

DOTACIÓN TECNOLÓGICA	Tomografía Axial Computerizada (TAC) - 6 Uds. Resonancia magnética - 2 Uds. Gammacámara - 1 Ud. Sala de hemodinámica – 2 Uds. Angiografía por Sustracción Digital – 3 Uds. Acelerador de Partículas – 1 Ud. Tomografía E. de Fotones – 1 Ud. Mamógrafos (MAMOS) – 3 Uds. Equipo de Hemodiálisis – 33 Uds.
ACREDITACIÓN DOCENTE	Si
CONTACTO	Gerencia del Área de Salud. Telf.: 927 256 222 / 927 214 322 Página web: https://www.areasaludcaceres.es/
RESPONSABLE	Gerente del Área de Salud : David Zambrano Castaño 927 256 364
DEPENDENCIA DE GESTIÓN	SERVICIO EXTREMEÑO DE SALUD (SES)

UNIDADES MEDICALIZADAS DE EMERGENCIAS (112)

LOCALIZACIÓN	Hospital San Pedro de Alcántara. Avda. Pablo Naranjo, s/n. C.P. 10003 Cáceres
SERVICIOS	Atención Sanitaria Urgente
CONTACTO	Tel.: 112
EQUIPO	13 médicos, 13 enfermeros y distintos técnicos de transporte.
DEPENDENCIA DE GESTIÓN	SERVICIO EXTREMEÑO DE SALUD (SES)

HELICÓPTERO DE MALPARTIDA DE CÁCERES

LOCALIZACIÓN	Polígono de las Arenas, s/n. C.P. 10910 Malpartida de Cáceres
--------------	---

SERVICIOS	Atención Sanitaria Urgente
CONTACTO	Tel.: 112
DEPENDENCIA DE GESTIÓN	SERVICIO EXTREMEÑO DE SALUD (SES)

EQUIPOS DE SALUD MENTAL

Unidad de Salud Mental de adultos de Cáceres	Avda. Ronda del Carmen, 6. CP Avenida Ronda del Carmen, 6
	Atención ambulatoria de personas con trastornos mentales
	Telf. 927 213 730
Unidad de Salud Mental infanto-juvenil	Centro de Salud de Mejostilla. C/ Pedro Romero de Mendoza, 2. 1004 Cáceres
	atención ambulatoria de pacientes menores de 18 años
	Telf. 927 622 051
RESPONSABLE	Julia García White, (Coordinador Médico)
EQUIPO	Unidad de Salud Mental de adultos: 6 psiquiatras, 3 psicólogas clínicas, 3 enfermeras especialistas en salud mental, Trabajadora Social, 2 administrativas y un celador. Unidad de Salud Mental infanto-juvenil: psiquiatra, psicólogo clínico, enfermera especialista en salud mental y trabajadora social
DEPENDENCIA DE GESTIÓN	SERVICIO EXTREMEÑO DE SALUD (SES)

UNIDADES DE TRABAJO SOCIAL DE ATENCIÓN PRIMARIA

LOCALIZACIÓN	Cáceres - Aldea Moret – Talaván Cáceres - Nuevo Cáceres - Cáceres - Zona Sur Cáceres - Plaza de Argel - Cáceres – Mejostilla Cáceres - Zona Norte - Cáceres - Zona Centro Unidad de Trabajo Social de Manuel Encinas Unidad de Trabajo Social de San Jorge Unidad de Trabajo Social de Talavan/Valdesalor Unidad de Trabajo Social de Zona Centro
SERVICIOS	Funcionalmente integrada en el Equipo de Atención Primaria correspondiente y atiende a toda la población adscrita al mismo
CONTACTO	Centro de salud correspondientes
DEPENDENCIA DE GESTIÓN	SERVICIO EXTREMEÑO DE SALUD (SES)

CENTROS DE ORIENTACIÓN Y PLANIFICACIÓN FAMILIAR

LOCALIZACIÓN	Centro de Orientación y Planificación Familiar de Cáceres-Zona Norte COPF de Manuel Encinas COPF de Mejostilla COPF de Nuevo-Cáceres
SERVICIOS	Orientación y Planificación Familiar
CONTACTO	Centro de salud correspondientes
DEPENDENCIA DE GESTIÓN	SERVICIO EXTREMEÑO DE SALUD (SES)

UNIDAD DE ATENCIÓN A CONDUCTAS ADICTIVAS DE CÁCERES

LOCALIZACIÓN	Ronda del Carmen, s/n. 10002 - Cáceres
SERVICIOS	atención a conductas adictivas
CONTACTO	Tel: 927 225 941. Fax: 927 221 640
EQUIPO	2 médicos, 3 enfermeras, 2 psicólogos, un trabajador social, un auxiliar administrativo
DEPENDENCIA DE GESTIÓN	SERVICIO EXTREMEÑO DE SALUD (SES)

UNIDAD DE FISIOTERAPIA

LOCALIZACIÓN	Unidad de fisioterapia de Mejostilla Unidad de fisioterapia de Plaza de Argel
SERVICIOS	Fisioterapia
CONTACTO	Centro de salud correspondientes
EQUIPO	Fisioterapeuta y una auxiliar de fisioterapia
DEPENDENCIA DE GESTIÓN	SERVICIO EXTREMEÑO DE SALUD (SES)

UNIDADES DE PROFILAXIS OBSTÉTRICA-GINECOLÓGICA

LOCALIZACIÓN	Cáceres - Aldea Moret Cáceres – Mejostilla Cáceres-Plaza de Argel - Casar de Cáceres Cáceres-Plaza de Argel - Zorita-Logrosán Cáceres - Zona Centro Cáceres - Zona Norte Cáceres - Zona Sur Nuevo Cáceres-Talaván
SERVICIOS	Matronas
CONTACTO	Centro de salud correspondientes
EQUIPO	matronas que atienden una o varias zonas de salud
DEPENDENCIA DE GESTIÓN	SERVICIO EXTREMEÑO DE SALUD (SES)

EQUIPO DE SOPORTE DE CUIDADOS PALIATIVOS

LOCALIZACIÓN	Hospital San Pedro de Alcántara. Planta baja
SERVICIOS	Dispositivo específico para prestar cuidados paliativos
CONTACTO	Telf. 927 256 200 Fabiola Saiz Cáceres, (Coordinador Médico)
EQUIPO	3 médicos, uno de ellos con función de coordinador y 3 enfermeras. También dispone de una psicooncóloga que pertenece a la A.E.C.C.
DEPENDENCIA DE GESTIÓN	SERVICIO EXTREMEÑO DE SALUD (SES)

UNIDAD DEL DOLOR

LOCALIZACIÓN	Hospital San Pedro de Alcántara. Planta 4ª - Zona Este
SERVICIOS	Unidad del dolor
CONTACTO	Telf. 927 256 936
RESPONSABLE	Inmaculada Muro Castillo
EQUIPO	Inmaculada Muro Castillo, (Responsable) Mª Mercedes Marra Gracia , (Enfermería) Mª Isabel Nieto Hernández, (Enfermería) María Rivas Mateos , (Enfermería) Mª Isabel Rodríguez Fernández, (Médico) Jacinta Rolo Palomo , (Enfermería)
DEPENDENCIA DE GESTIÓN	SERVICIO EXTREMEÑO DE SALUD (SES)

CENTRO DE SALUD DE ALDEA MORET

LOCALIZACIÓN	C/ Jesús Nazareno s/n. C.P. 10195 Cáceres
SERVICIOS	MEDICINA GENERAL/DE FAMILIA – PEDIATRIA - ENFERMERIA
CONTACTO	Telf. Urgen: 927 292 164 Telf. Citas: 927 235 141 - 901 100 737 https://saludextremadura.ses.es/web/
RESPONSABLES	Antonio Floriano Corbacho (Coordinador de Equipo de Atención Primaria) Pedro López González, (Responsable de Enfermería EAP)
DEPENDENCIA DE GESTIÓN	SERVICIO EXTREMEÑO DE SALUD (SES)

CENTRO DE SALUD DE MANUEL ENCINAS

LOCALIZACIÓN	Avenida Rodríguez de Ledesma, s/n. C.P. 10001 Cáceres
SERVICIOS	MEDICINA GENERAL/DE FAMILIA – PEDIATRIA - ENFERMERIA
CONTACTO	Telf. Urgen: 927 221 543 Telf. Citas: 927 249 850 - 901 100 737 https://saludextremadura.ses.es/web/
RESPONSABLES	Fernando Pérez Escanilla, (Coordinador de Equipo de Atención Primaria) Mª Carmen Jiménez Fernández, (Responsable de Enfermería EAP)
DEPENDENCIA DE GESTIÓN	SERVICIO EXTREMEÑO DE SALUD (SES)

CENTRO DE SALUD JUAN MANUEL GUTIERREZ HISADO

LOCALIZACIÓN	C/ Pedro Romero de Mendoza 2. C.P. 10004 Cáceres
SERVICIOS	MEDICINA GENERAL/DE FAMILIA – ENFERMERIA – PEDIATRIA - OBTENCION DE MUESTRAS - ODONTOLOGIA/ESTOMATOLOGIA - FISIOTERAPIA - OBSTETRICO-GINECOLOGICA (MATRONAS)
CONTACTO	Centralita: 927 622 051 Telf. Citas: 927 622 052 - 901 100 737 https://saludextremadura.ses.es/web/
RESPONSABLES	Alejandro García Pérez, (Responsable de Enfermería EAP) Jose Mª Villanueva Rebollo, (Coordinador de Equipo de Atención Primaria)
DEPENDENCIA DE	SERVICIO EXTREMEÑO DE SALUD (SES)

GESTIÓN

CENTRO DE SALUD SAN ANTONIO

LOCALIZACIÓN	C/ Juan Solano Pedrero 1. C.P. 10005 Cáceres
SERVICIOS	MEDICINA GENERAL/DE FAMILIA – ENFERMERIA – PEDIATRIA - OBTENCION DE MUESTRAS - OBSTETRICO-GINECOLOGICA (MATRONAS)
CONTACTO	Telf. Citas: 927 622 049 - 901 100 737 https://saludextremadura.ses.es/web/
RESPONSABLES	Luís Tobajas Pizarro, (Coordinador de Equipo de Atención Primaria) Jose Mª Vivas Torrado, (Responsable de Enfermería EAP)
DEPENDENCIA DE GESTIÓN	SERVICIO EXTREMEÑO DE SALUD (SES)

CENTRO DE SALUD DE PLAZA DE ARGEL

LOCALIZACIÓN	Plaza de Argel s/n. C.P. 10004 Cáceres
SERVICIOS	MEDICINA GENERAL/DE FAMILIA – ENFERMERIA - PEDIATRIA
CONTACTO	Telf. Citas: 927 242 325 - 901 100 737 https://saludextremadura.ses.es/web/
RESPONSABLES	Jose Luís Cristo Apolinar, (Responsable de Enfermería EAP) Antonio Cruz Macías, (Coordinador de Equipo de Atención Primaria)
DEPENDENCIA DE GESTIÓN	SERVICIO EXTREMEÑO DE SALUD (SES)

CENTRO DE SALUD ZONA CENTRO

LOCALIZACIÓN	Avenida Hernán Cortés 1. C.P. 10001 Cáceres
SERVICIOS	MEDICINA GENERAL/DE FAMILIA – ENFERMERIA - PEDIATRIA
CONTACTO	Telf. Citas: 927 217 300 - 901 100 737 https://saludextremadura.ses.es/web/
RESPONSABLES	Manuel José Collado Simón, (Coordinador de Equipo de Atención Primaria) Paula Vidal Roa, (Responsable de Enfermería EAP)
DEPENDENCIA DE GESTIÓN	SERVICIO EXTREMEÑO DE SALUD (SES)

CENTRO DE SALUD SAN JORGE

LOCALIZACIÓN	C/ Atahualpa 3. C.P. 10001 Cáceres
SERVICIOS	MEDICINA GENERAL/DE FAMILIA – ENFERMERIA - PEDIATRIA
CONTACTO	Telf. Urgen: 927 215 562 Telf. Citas: 927 215 636 - 901 100 737 https://saludextremadura.ses.es/web/
RESPONSABLES	Andrés Álvarez González, (Coordinador de Equipo de Atención Primaria) Gabina Franco Cruz, (Responsable de Enfermería EAP)
DEPENDENCIA DE GESTIÓN	SERVICIO EXTREMEÑO DE SALUD (SES)

CONSULTORIO DE VALDESALOR	
LOCALIZACIÓN	C/ Hernán Cortés 1. C.P. CP. 10164 Valdesalor
SERVICIOS	MEDICINA GENERAL/DE FAMILIA - ENFERMERIA
CONTACTO	Telf. 927 185 521 https://saludextremadura.ses.es/web/
RESPONSABLES	Antonio Floriano Corbacho, (Coordinador de Equipo de Atención Primaria) Pedro López González, (Responsable de Enfermería EAP)
DEPENDENCIA DE GESTIÓN	SERVICIO EXTREMEÑO DE SALUD (SES)

CONSULTORIO DE RINCÓN DE BALLESTEROS	
LOCALIZACIÓN	C/ Paseo de la Virgen, s/n. CP. 10199 Rincón de Ballesteros
SERVICIOS	MEDICINA GENERAL/DE FAMILIA - ENFERMERIA
CONTACTO	Telf. 927 189 009 https://saludextremadura.ses.es/web/
RESPONSABLES	Juan Carlos Caldera Vivas, (Coordinador de Equipo de Atención Primaria) Martín Moraño Martín, (Responsable de Enfermería EAP)
DEPENDENCIA DE GESTIÓN	SERVICIO EXTREMEÑO DE SALUD (SES)

El equipamiento y dotación de la infraestructura sanitaria de Cáceres, es el propio para desarrollar los servicios que ofrece a la población. El abastecimiento y reposición de estos, es llevado a cabo a través del Servicio Extremeño de Salud (SES).

GERENCIA DEL ÁREA DE SALUD DE CÁCERES	
Gerencia del Área de Salud	
C/ San Pedro de Alcántara, 3. CP 10001 Cáceres	
Tel: 927 256 222 / 927 214 322	
Dirección de Salud	
C/ Alférez Provisional 1. CP 10001 Cáceres	
Telf. 927 004 200 / 927 004 213	
Salud Mental, CEDEX e Inspección Médica	
C/ Ronda del Carmen, 6. CP. 10002 Cáceres	
Telf. 927 213 730	
Centro de Formación	
C/ Virgen de la Montaña 2. CP. 10001 Cáceres	
Telf. 927 256 227 / 927 256 197	

2.15.2 SERVICIOS PRIVADOS

HOSPITAL QUIRÓNSALUD CÁCERES	
LOCALIZACIÓN	Avda. de la Universidad, 5. CP 10004 Cáceres
SERVICIOS	U.1 Medicina general/de familia,U.10 Endocrinología,U.13 Medicina interna,U.14 Nefrología,U.17 Neurología,U.18 Neurofisiología,U.19 Oncología,U.2 Enfermería,U.21 Cirugía pediátrica,U.25 Obstetricia,U.26 Ginecología,U.35 Anestesia y Reanimación,U.36 Tratamiento del dolor,U.39 Angiología y Cirugía Vascular,U.43 Cirugía general y digestivo,U.45 Cirugía maxilofacial,U.46 Cirugía plástica y reparadora,U.49 Neurocirugía,U.5 Vacunación,U.50 Oftalmología,U.52 Otorrinolaringología,U.53 Urología,U.55

	Cirugía ortopédica y Traumatología,U.59 Fisioterapia,U.63 Cirugía mayor ambulatoria,U.64 Cirugía menor ambulatoria,U.65 Hospital de día,U.68 Urgencias,U.7 Cardiología,U.70 Psicología clínica,U.72 Obtención de muestras,U.73 Análisis clínicos,U.79 Hematología clínica,U.8 Dermatología,U.82 Servicio de transfusión,U.83 Farmacia,U.88 Radiodiagnóstico,U.9 Aparato digestivo
Nº DE CAMAS	31
DOTACIÓN	Tomografía Axial Computerizada (TAC) - 1 Ud. Resonancia magnética - 1 Ud. Mamógrafos (MAMOS) – 1 Ud.
ACREDITACIÓN DOCENTE	No
CONTACTO	Telf. 927 181 360 - Fax: 927 18 13 62 Página web: https://www.quironsalud.es/caceres
RESPONSABLE	QUIRÓNSALUD
GESTIÓN	PRIVADA

CLÍNICA SAN FRANCISCO	
LOCALIZACIÓN	Ronda de San Francisco, 1 CP. 10002 Cáceres
SERVICIOS	U.1 Medicina general/de familia U.10 Endocrinología U.13 Medicina interna U.16 Neumología U.17 Neurología U.19 Oncología U.2 Enfermería U.20 Pediatría U.21 Cirugía pediátrica U.24 Reumatología U.26 Ginecología U.35 Anestesia y Reanimación U.39 Angiología y Cirugía Vascular U.41 Hemodinámica U.43 Cirugía general y digestivo U.44 Odontología/Estomatología U.46 Cirugía plástica y reparadora U.50 Oftalmología U.52 Otorrinolaringología U.53 Urología U.55 Cirugía ortopédica y Traumatología U.59 Fisioterapia U.63 Cirugía mayor ambulatoria U.68 Urgencias U.69 Psiquiatría U.7 Cardiología U.77 Anatomía patológica U.8 Dermatología U.84 Depósito de medicamentos U.88 Radiodiagnóstico U.9 Aparato digestivo
Nº DE CAMAS	33
DOTACIÓN	Tomografía Axial Computerizada (TAC) - 1 Ud. Resonancia magnética - 1 Ud. Sala de Hemodinámica - 1 Ud. Mamógrafos (MAMOS) - 1 Ud.
ACREDITACIÓN DOCENTE	No
CONTACTO	Telf. 927 012 200 Página web: https://www.cqcsanfrancisco.es/
RESPONSABLE	CLINICA SAN FRANCISCO
GESTIÓN	PRIVADA

CENTRO DE DIÁLISIS CÁCERES	
LOCALIZACIÓN	Ronda de San Francisco, s/n CP. 10002 Cáceres
SERVICIOS	Servicio sanitario de diálisis y asistencia ambulatoria adicional
CONTACTO	Telf. 927 214 242 - Fax: 927 249 771 https://saludextremadura.ses.es/web/
RESPONSABLES	FRESENIUS MEDICAL CARE EXTREMADURA, S.A.
GESTIÓN	PRIVADA

2.15.3 FARMACIAS

FARMACIA JUAN FRANCISCO GARCIA DE CASASOLA GARCIA

LOCALIZACIÓN	Avda. Antonio Hurtado, 22
SERVICIOS	Comercio al por menor de medicamentos, productos sanitarios e higiene.
CONTACTO	Tel.: 927 221 135
RESPONSABLE	JUAN FRANCISCO GARCIA DE CASASOLA GARCIA
GESTIÓN	Privada

FARMACIA MARIA JOSE DIAZ MARTIN

LOCALIZACIÓN	Avda. Antonio Hurtado, 7
SERVICIOS	Comercio al por menor de medicamentos, productos sanitarios e higiene.
CONTACTO	Tel.: 927 222 771
RESPONSABLE	MARIA JOSE DIAZ MARTIN
GESTIÓN	Privada

FARMACIA JOSE JAVIER MOGOLLON CARRASCO

LOCALIZACIÓN	Avda. de Alemania, 8
SERVICIOS	Comercio al por menor de medicamentos, productos sanitarios e higiene.
CONTACTO	Tel.: 927 220 387
RESPONSABLE	JOSE JAVIER MOGOLLON CARRASCO
GESTIÓN	Privada

FARMACIA MARIA LUISA PICADO DOMINGUEZ

LOCALIZACIÓN	Avda. de Alemania, 29
SERVICIOS	Comercio al por menor de medicamentos, productos sanitarios e higiene.
CONTACTO	Tel.: 927 237 327
RESPONSABLE	MARIA LUISA PICADO DOMINGUEZ
GESTIÓN	Privada

FARMACIA JULIA CAMPOS ACEDO

LOCALIZACIÓN	Avda. de Cervantes, 8
SERVICIOS	Comercio al por menor de medicamentos, productos sanitarios e higiene.
CONTACTO	Tel.: 927 220 667
RESPONSABLE	JULIA CAMPOS ACEDO
GESTIÓN	Privada

FARMACIA ANGEL GARCIA-CASILLAS MORENO DE ACEVEDO

LOCALIZACIÓN	Avda. de España, 21
SERVICIOS	Comercio al por menor de medicamentos, productos sanitarios e higiene.
CONTACTO	Tel.: 927 223 171
RESPONSABLE	ANGEL GARCIA-CASILLAS MORENO DE ACEVEDO
GESTIÓN	Privada

FARMACIA MAGDALENA BONILLA ARJONA

LOCALIZACIÓN	Avda. de La Constitución, 30
SERVICIOS	Comercio al por menor de medicamentos, productos sanitarios e higiene.

CONTACTO	Tel.: 927 233 032
RESPONSABLE	MAGDALENA BONILLA ARJONA
GESTIÓN	Privada

FARMACIA OBDULIA ANDRADE IGLESIAS

LOCALIZACIÓN	Avda. Héroes de Baler, 9
SERVICIOS	Comercio al por menor de medicamentos, productos sanitarios e higiene.
CONTACTO	Tel.: 927 233 032
RESPONSABLE	OBDULIA ANDRADE IGLESIAS
GESTIÓN	Privada

FARMACIA MARIA PILAR HERNANDEZ RINCON

LOCALIZACIÓN	Avda. Isabel de Moctezuma, 1
SERVICIOS	Comercio al por menor de medicamentos, productos sanitarios e higiene.
CONTACTO	Tel.: 927 216 540
RESPONSABLE	MARIA PILAR HERNANDEZ RINCON
GESTIÓN	Privada

FARMACIA JOSE GALLEGO CABOBLANCO Y JOSE GALLEGO RODRIGUEZ

LOCALIZACIÓN	Avda. Juan Solano Pedrero, 13
SERVICIOS	Comercio al por menor de medicamentos, productos sanitarios e higiene.
CONTACTO	Tel.: 927 232 876
RESPONSABLE	JOSE GALLEGO CABOBLANCO JOSE GALLEGO RODRIGUEZ
GESTIÓN	Privada

FARMACIA JOSE MARIA GOMEZ DELGADO

LOCALIZACIÓN	Avda. Pablo Naranjo Porras, 2
SERVICIOS	Comercio al por menor de medicamentos, productos sanitarios e higiene.
CONTACTO	Tel.: 927 223 148
RESPONSABLE	JOSE MARIA GOMEZ DELGADO
GESTIÓN	Privada

FARMACIA JULIAN SAAVEDRA PAVON

LOCALIZACIÓN	Avda. San Pedro de Alcántara, 5
SERVICIOS	Comercio al por menor de medicamentos, productos sanitarios e higiene.
CONTACTO	Tel.: 927 222 621
RESPONSABLE	JULIAN SAAVEDRA PAVON
GESTIÓN	Privada

FARMACIA MATILDE TORRES MUÑOZ

LOCALIZACIÓN	Avda. Virgen de la Montaña, 6
SERVICIOS	Comercio al por menor de medicamentos, productos sanitarios e higiene.
CONTACTO	Tel.: 927 626 660
RESPONSABLE	MATILDE TORRES MUÑOZ
GESTIÓN	Privada

FARMACIA MARIA ISABEL TORRES PEREZ

LOCALIZACIÓN	Avda. Virgen de la Montaña, 23
---------------------	--------------------------------

SERVICIOS	Comercio al por menor de medicamentos, productos sanitarios e higiene.
CONTACTO	Tel.: 927 226 591
RESPONSABLE	MARIA ISABEL TORRES PEREZ
GESTIÓN	Privada

FARMACIA PEDRO ANTONIO CLAROS VICARIO

LOCALIZACIÓN	C/ Alfonso Díaz de Bustamante, 1
SERVICIOS	Comercio al por menor de medicamentos, productos sanitarios e higiene.
CONTACTO	Tel.: 927 230 049
RESPONSABLE	PEDRO ANTONIO CLAROS VICARIO
GESTIÓN	Privada

FARMACIA JOSEFINA BECERRA MUÑOZ

LOCALIZACIÓN	C/ Amberes, 6
SERVICIOS	Comercio al por menor de medicamentos, productos sanitarios e higiene.
CONTACTO	Tel.: 927 236 279
RESPONSABLE	JOSEFINA BECERRA MUÑOZ
GESTIÓN	Privada

FARMACIA INMACULADA CEPEDA CASARES

LOCALIZACIÓN	C/ Argentina, 22
SERVICIOS	Comercio al por menor de medicamentos, productos sanitarios e higiene.
CONTACTO	Tel.: 927 210 315
RESPONSABLE	INMACULADA CEPEDA CASARES
GESTIÓN	Privada

FARMACIA MARIA DOLORES CANDELA CEPEDA

LOCALIZACIÓN	C/ Arroyo de la Madre, 4
SERVICIOS	Comercio al por menor de medicamentos, productos sanitarios e higiene.
CONTACTO	Tel.: 927 180 060
RESPONSABLE	MARIA DOLORES CANDELA CEPEDA
GESTIÓN	Privada

FARMACIA JUAN JOSE HERNANDEZ RINCON

LOCALIZACIÓN	C/ Atahualpa, s/n
SERVICIOS	Comercio al por menor de medicamentos, productos sanitarios e higiene.
CONTACTO	Tel.: 927 247 661
RESPONSABLE	JUAN JOSE HERNANDEZ RINCON
GESTIÓN	Privada

FARMACIA MARIA ELENA GARCIA DE CASASOLA GARCIA

LOCALIZACIÓN	C/ Ávila, 4
SERVICIOS	Comercio al por menor de medicamentos, productos sanitarios e higiene.
CONTACTO	Tel.: 927 238 465
RESPONSABLE	MARIA ELENA GARCIA DE CASASOLA GARCIA
GESTIÓN	Privada

FARMACIA MARIA JOSE SERRANO MENA

LOCALIZACIÓN	C/ Ceclavín, 41
---------------------	-----------------

SERVICIOS	Comercio al por menor de medicamentos, productos sanitarios e higiene.
CONTACTO	Tel.: 927 214 252
RESPONSABLE	MARIA JOSE SERRANO MENA
GESTIÓN	Privada

FARMACIA JOSE PABLO TORRES ASENSIO

LOCALIZACIÓN	C/ Cerro del Royo, 1
SERVICIOS	Comercio al por menor de medicamentos, productos sanitarios e higiene.
CONTACTO	Tel.: 927 625 008
RESPONSABLE	JOSE PABLO TORRES ASENSIO
GESTIÓN	Privada

FARMACIA MARIA CONCEPCION MURILLO GOMEZ

LOCALIZACIÓN	C/ Cueva de Santa Ana, 1
SERVICIOS	Comercio al por menor de medicamentos, productos sanitarios e higiene.
CONTACTO	Tel.: 927 221 855
RESPONSABLE	MARIA CONCEPCION MURILLO GOMEZ
GESTIÓN	Privada

FARMACIA FRANCISCO JAVIER MATEOS VICENTE Y ELVIRA MATEOS GONZALEZ

LOCALIZACIÓN	C/ Doctor Fleming, 3
SERVICIOS	Comercio al por menor de medicamentos, productos sanitarios e higiene.
CONTACTO	Tel.: 927 224 295
RESPONSABLE	FRANCISCO JAVIER MATEOS VICENTE Y ELVIRA MATEOS GONZALEZ
GESTIÓN	Privada

FARMACIA PEDRO FRANCISCO CARRETERO ACEVEDO

LOCALIZACIÓN	C/ Emilio Cardenal Hernández, 134
SERVICIOS	Comercio al por menor de medicamentos, productos sanitarios e higiene.
CONTACTO	Tel.: 927 245 236
RESPONSABLE	PEDRO FRANCISCO CARRETERO ACEVEDO
GESTIÓN	Privada

FARMACIA JOSE LUIS RUFO RUIZ

LOCALIZACIÓN	C/ Gil Cordero, 10
SERVICIOS	Comercio al por menor de medicamentos, productos sanitarios e higiene.
CONTACTO	Tel.: 927 222 339
RESPONSABLE	JOSE LUIS RUFO RUIZ
GESTIÓN	Privada

FARMACIA LUIS CONDE GARCIA

LOCALIZACIÓN	C/ Islas Azores, 15
SERVICIOS	Comercio al por menor de medicamentos, productos sanitarios e higiene.
CONTACTO	Tel.: 927 239 243
RESPONSABLE	LUIS CONDE GARCIA
GESTIÓN	Privada

FARMACIA MERCEDES ROMANO GARCIA

LOCALIZACIÓN	C/ La Roche Sur Yon, 7
SERVICIOS	Comercio al por menor de medicamentos, productos sanitarios e higiene.

CONTACTO	Tel.: 927 212 123
RESPONSABLE	MERCEDES ROMANO GARCIA
GESTIÓN	Privada

FARMACIA PALOMA SANCHEZ IGLESIAS

LOCALIZACIÓN	C/ Monfragüe, 5
SERVICIOS	Comercio al por menor de medicamentos, productos sanitarios e higiene.
CONTACTO	Tel.: 927 230 607
RESPONSABLE	PALOMA SANCHEZ IGLESIAS
GESTIÓN	Privada

FARMACIA ANGELES ACEDO FERNANDEZ

LOCALIZACIÓN	C/ Oporto, 2
SERVICIOS	Comercio al por menor de medicamentos, productos sanitarios e higiene.
CONTACTO	Tel.: 927 245 526
RESPONSABLE	ANGELES ACEDO FERNANDEZ
GESTIÓN	Privada

FRANCISCO JAVIER SANGUINO SANCHEZ

LOCALIZACIÓN	C/ Padre Bayle, 9
SERVICIOS	Comercio al por menor de medicamentos, productos sanitarios e higiene.
CONTACTO	Tel.: 927 244 961
RESPONSABLE	FRANCISCO JAVIER SANGUINO SANCHEZ
GESTIÓN	Privada

FRANCISCO ANGELA JIMENEZ ROBLEDO

LOCALIZACIÓN	C/ Pintores, 27
SERVICIOS	Comercio al por menor de medicamentos, productos sanitarios e higiene.
CONTACTO	Tel.: 927 245 528
RESPONSABLE	ANGELA JIMENEZ ROBLEDO
GESTIÓN	Privada

FRANCISCO MARIA ANTONIA SANCHEZ GUNDIN Y MARIA CRISTINA GONZALEZ SANCHEZ

LOCALIZACIÓN	C/ Rio Danubio, 14
SERVICIOS	Comercio al por menor de medicamentos, productos sanitarios e higiene.
CONTACTO	Tel.: 927 234 936
RESPONSABLE	MARIA ANTONIA SANCHEZ GUNDIN Y MARIA CRISTINA GONZALEZ SANCHEZ
GESTIÓN	Privada

FRANCISCO MARIA SAN PEDRO LEDESMA

LOCALIZACIÓN	C/ San Antón, 7
SERVICIOS	Comercio al por menor de medicamentos, productos sanitarios e higiene.
CONTACTO	Tel.: 927 226 829
RESPONSABLE	MARIA SAN PEDRO LEDESMA
GESTIÓN	Privada

FRANCISCO DIEGO LANCHARES GONZALEZ

LOCALIZACIÓN	C/ San Ignacio, 4
SERVICIOS	Comercio al por menor de medicamentos, productos sanitarios e higiene.

CONTACTO	Tel.: 927 244 123
RESPONSABLE	DIEGO LANCHARES GONZALEZ
GESTIÓN	Privada

FRANCISCO JUAN JOSE DELGADO CUMELLA

LOCALIZACIÓN	C/ San Pedro, 12
SERVICIOS	Comercio al por menor de medicamentos, productos sanitarios y de higiene personal
CONTACTO	Tel.: 927 249 532
RESPONSABLE	JUAN JOSE DELGADO CUMELLA
GESTIÓN	Privada

FRANCISCO MARIA DEL CARMEN BONILLA PAVON

LOCALIZACIÓN	C/ Sanguino Michel, 25
SERVICIOS	Comercio al por menor de medicamentos, productos sanitarios e higiene.
CONTACTO	Tel.: 927 233 570
RESPONSABLE	MARIA DEL CARMEN BONILLA PAVON
GESTIÓN	Privada

FRANCISCO JOSE LOPEZ GARCIA

LOCALIZACIÓN	Plaza Mayor, 28
SERVICIOS	Comercio al por menor de medicamentos, productos sanitarios e higiene.
CONTACTO	Tel.: 927 245 097
RESPONSABLE	JOSE LOPEZ GARCIA
GESTIÓN	Privada

La ubicación de la infraestructura sanitaria citada anteriormente, se detalla en el Anexo N°5 “Cartografía”.

2.16 INSTALACIONES INDUSTRIALES, ALMACENES Y PUNTOS DE RIESGO.

Elementos expuestos al riesgo, que en una situación de emergencia pueden producir riesgos encadenados: en caso de sufrir daños se agravará la situación catastrófica (Industrias, Centros de producción y distribución de energía, centrales nucleares, plantas químicas, depósitos de combustibles, grandes presas, gasoductos, oleoductos).

INSTALACIONES INDUSTRIALES, ALMACENES Y PUNTOS DE RIESGO					
EDIFICIO O ZONA	LOCALIZACIÓN		COORD. (H30)		TELÉFONO
			X	Y	
ANTENA REPETIDORA	AV/ HEROES DE BALER	43	211198,29	4376573,12	No dispone
ANTENA REPETIDORA	AV/ UNIVERSIDAD	79	212499,83	4375205,49	No dispone
ANTENA REPETIDORA	CM CERRO DE LA BUITRERA	3	210953,2	4374899,15	No dispone
ANTENA REPETIDORA	CM DE LOS DEPOSITOS	3	208779,94	4375523,94	No dispone
ANTENA REPETIDORA	CM DE LOS DEPOSITOS	7	208022,44	4376065,79	No dispone

INSTALACIONES INDUSTRIALES, ALMACENES Y PUNTOS DE RIESGO					
EDIFICIO O ZONA	LOCALIZACIÓN		COORD. (H30)		TELÉFONO
			X	Y	
ANTENA REPETIDORA	CTRA. N-630	1	206638,53	4376578,45	No dispone
ANTENA REPETIDORA	C/ MANOLO PACHECO	4	207652,61	4374892,34	No dispone
ANTENA REPETIDORA	C/ LONDRES	5	208426,83	4374167,54	No dispone
ANTENA REPETIDORA	CM CERRO DE LOS PINOS	4	208312,2	4372940,88	No dispone
ANTENA REPETIDORA	AV/ RIO TIBER	8	208185,93	4372325,74	No dispone
ANTENA REPETIDORA	C/ ALDEHUELA	24	208021,62	4368685,04	No dispone
ANTENA REPETIDORA	CTRA. N-630	560	210953,33	4368454,86	No dispone
ANTENA REPETIDORA	CTRA. N-630	564	211538,87	4364676,54	No dispone
ANTENA REPETIDORA	FINCA DEHESILLA	1	210626,45	4373955,1	No dispone
ANTENA REPETIDORA	C/ SAN JORGE	2	209561,15	4375006,98	No dispone
ANTENA REPETIDORA	PZ DE SAN JUAN	11	209855,8	4374742,92	No dispone
ANTENA REPETIDORA	AV/ DE ESPAÑA	15	209488,48	4374488,71	No dispone
ANTENA REPETIDORA	AV/ VIRGEN DE GUADALUPE	28	208822,66	4374342,43	No dispone
ANTENA REPETIDORA	C/ SANGUINO MICHEL	39	208866,95	4373762,17	No dispone
ANTENA REPETIDORA	C/ MEDICO SORAPAN	1	209801,84	4374114,89	No dispone
ANTENA REPETIDORA	AV/ DE LA BONDAD	8	209564,68	4373532,21	No dispone
ANTENA REPETIDORA	CTRA. EX-100	21	202582,96	4364325,85	No dispone
ANTENA REPETIDORA	CTRA. N-521	17	229267,57	4369769,17	No dispone
ANTENA REPETIDORA	C/ JUAN DE LA CIERVA	32	210620,52	4378120,96	No dispone
ANTENA REPETIDORA	AV/ HEROES DE BALER	43	211198,29	4376573,12	No dispone
ANTENA REPETIDORA	AV/ HEROES DE BALER	23	210529,01	4375841,76	No dispone
ANTENA REPETIDORA	CU HOSPITAL	1	213594,51	4374982,71	No dispone
ANTENA REPETIDORA	AV/ UNIVERSIDAD		#N/A	#N/A	No dispone
ANTENA REPETIDORA	CM CERRO DE LA BUITRERA	1	210953,2	4374899,15	No dispone
ANTENA REPETIDORA	CM DE LOS DEPOSITOS	1	208779,94	4375523,94	No dispone
ANTENA REPETIDORA	CTRA. N-630	1	206501,71	4376312,12	No dispone
ANTENA REPETIDORA	C/ MOLINEROS	11	205769,74	4376581,54	No dispone
ANTENA REPETIDORA	C/ MANOLO PACHECO	4	207682,5	4374864,66	No dispone
ANTENA REPETIDORA	CM CERRO DE LOS PINOS	1	208349,54	4372984,86	No dispone
ANTENA REPETIDORA	CM CERRO DE LOS PINOS	5	208296,02	4372939,69	No dispone
ANTENA REPETIDORA	AV/ RIO TIBER	8	208185,93	4372325,74	No dispone
ANTENA REPETIDORA	AV/ EL CALERIZO	558	209282,84	4369159,13	No dispone
ANTENA REPETIDORA	CTRA. N-630	560	210953,33	4368454,86	No dispone
ANTENA REPETIDORA	CTRA. N-630	564	211547,46	4364582,69	No dispone
ANTENA REPETIDORA	URB PORTANCHITO	49	212340,33	4372519,96	No dispone
ANTENA REPETIDORA	RD FUENTE ROCHA	3	210390,27	4374780,34	No dispone

INSTALACIONES INDUSTRIALES, ALMACENES Y PUNTOS DE RIESGO					
EDIFICIO O ZONA	LOCALIZACIÓN		COORD. (H30)		TELÉFONO
			X	Y	
ANTENA REPETIDORA	C/ BERROCALA	23	209592,44	4375329,15	No dispone
ANTENA REPETIDORA	C/ GENERAL MARGALLO	10	209984,95	4375126,19	No dispone
ANTENA REPETIDORA	PZ DE LA AUDIENCIA	2	210144,44	4375141,4	No dispone
ANTENA REPETIDORA	C/ NUEVA	31	209677,47	4375031,19	No dispone
ANTENA REPETIDORA	PZ MAYOR	3	209915,43	4374875,65	No dispone
ANTENA REPETIDORA	PZ DE SANTA MARIA	8	210059,73	4374876,53	No dispone
ANTENA REPETIDORA	PZ DE SANTA MARIA	4	210142,92	4374829,54	No dispone
ANTENA REPETIDORA	PZ DE SAN MATEO	1	209970,57	4374707,15	No dispone
ANTENA REPETIDORA	PZ DE SAN JUAN	11	209874,43	4374743,72	No dispone
ANTENA REPETIDORA	C/ SAN PEDRO	2	209769,35	4374765,98	No dispone
ANTENA REPETIDORA	AV/ DE ESPAÑA	2	209471,46	4374682,65	No dispone
ANTENA REPETIDORA	C/ CLEMENTE SANCHEZ RAMOS	1	209380,26	4374479,06	No dispone
ANTENA REPETIDORA	C/ SAN PEDRO DE ALCANTARA	3	209309,54	4374438,1	No dispone
ANTENA REPETIDORA	C/ GARCIA PLATA DE OSMA	10	209102,74	4374081,96	No dispone
ANTENA REPETIDORA	C/ GABINO MURIEL	3	209263,67	4374029,45	No dispone
ANTENA REPETIDORA	C/ ANTONIO REYES HUERTAS	36	209469,36	4374101,76	No dispone
ANTENA REPETIDORA	AV/ RUTA DE LA PLATA	4	208856,56	4374428,62	No dispone
ANTENA REPETIDORA	C/ SANGUINO MICHEL	39	208866,95	4373762,17	No dispone
ANTENA REPETIDORA	C/ MEDICO SORAPAN	3	209756,11	4374099,86	No dispone
ANTENA REPETIDORA	AV/ DE LA BONDAD	8	209564,68	4373532,21	No dispone
ANTENA REPETIDORA	AV/ PABLO NARANJO	1	210232,84	4373857,74	No dispone
ANTENA REPETIDORA	CTRA. EX-206	1	210283,03	4372735,01	No dispone
ANTENA REPETIDORA	CTRA. EX-100	51	196018,28	4353104,5	No dispone
ANTENA REPETIDORA	AV/ HEROES DE BALER	43	211198,29	4376573,12	No dispone
ANTENA REPETIDORA	C/ LOS MILANOS	40	209716,41	4376186,54	No dispone
ANTENA REPETIDORA	AV/ UNIVERSIDAD	79	212499,83	4375205,49	No dispone
ANTENA REPETIDORA	CM CERRO DE LA BUITRERA	2	210953,2	4374899,15	No dispone
ANTENA REPETIDORA	CM DE LOS DEPOSITOS	2	208779,94	4375523,94	No dispone
ANTENA REPETIDORA	CM DE LOS DEPOSITOS	5	208705,62	4375531,48	No dispone
ANTENA REPETIDORA	CM DE LOS DEPOSITOS	6	208022,44	4376065,79	No dispone
ANTENA REPETIDORA	CTRA. N-630	1	206638,53	4376578,45	No dispone
ANTENA REPETIDORA	CTRA. N-630	1	206571,45	4376553,45	No dispone
ANTENA REPETIDORA	C/ MOLINEROS	11	205769,74	4376581,54	No dispone
ANTENA REPETIDORA	C/ MANOLO PACHECO	4	207655,8	4374879,35	No dispone
ANTENA REPETIDORA	CM CERRO DE LOS PINOS	3	208312,2	4372940,88	No dispone

INSTALACIONES INDUSTRIALES, ALMACENES Y PUNTOS DE RIESGO

EDIFICIO O ZONA	LOCALIZACIÓN		COORD. (H30)		TELÉFONO
			X	Y	
ANTENA REPETIDORA	CM CERRO DE LOS PINOS	6	208296,02	4372939,69	No dispone
ANTENA REPETIDORA	AV/ RIO TIBER	8	208185,93	4372325,74	No dispone
ANTENA REPETIDORA	C/ ALDEHUELA	24	208021,62	4368685,04	No dispone
ANTENA REPETIDORA	CTRA. N-630	560	210953,33	4368454,86	No dispone
ANTENA REPETIDORA	CTRA. N-630	560	211007,93	4368462,89	No dispone
ANTENA REPETIDORA	CTRA. N-630	564	211538,87	4364676,54	No dispone
ANTENA REPETIDORA	FINCA DEHESILLA	1	210626,45	4373955,1	No dispone
ANTENA REPETIDORA	C/ CAMBEROS	6	210138,97	4375038,08	No dispone
ANTENA REPETIDORA	C/ NUEVA	31	209677,47	4375031,19	No dispone
ANTENA REPETIDORA	PZ DE SAN JUAN	11	209864,6	4374741,32	No dispone
ANTENA REPETIDORA	AV/ DE ESPAÑA	15	209488,48	4374488,71	No dispone
ANTENA REPETIDORA	C/ ANTONIO REYES HUERTAS	36	209464,69	4374104,63	No dispone
ANTENA REPETIDORA	AV/ VIRGEN DE GUADALUPE	28	208822,66	4374342,43	No dispone
ANTENA REPETIDORA	C/ SANGUINO MICHEL	39	208866,95	4373762,17	No dispone
ANTENA REPETIDORA	C/ MEDICO SORAPAN	1	209801,84	4374114,89	No dispone
ANTENA REPETIDORA	AV/ DE LA BONDAD	8	209564,68	4373532,21	No dispone
ANTENA REPETIDORA	CTRA. EX-100	21	202582,96	4364325,85	No dispone
ANTENA REPETIDORA	CTRA. EX-100	11	202851,82	4362559,7	No dispone
ANTENA REPETIDORA	CM DE LOS DEPOSITOS	4	208760,28	4375521,65	No dispone
ANTENA REPETIDORA	C/ MANOLO PACHECO	4	207653,8	4374872,65	No dispone
ANTENA REPETIDORA	CM CERRO DE LOS PINOS	2	208315,8	4372997,98	No dispone
ANTENA REPETIDORA	AV/ RIO TIBER	8	208185,93	4372325,74	No dispone
ANTENA REPETIDORA	URB LA MONTAÑA	76	211349,1	4373696,53	No dispone
ANTENA REPETIDORA	AV/ UNIVERSIDAD	28	211059,82	4375421,35	No dispone
ANTENA REPETIDORA	RD FUENTE ROCHA	3	210390,27	4374780,34	No dispone
ANTENA REPETIDORA	C/ RECONQUISTA	1	209658,24	4375024,21	No dispone
ANTENA REPETIDORA	C/ CLEMENTE SANCHEZ RAMOS	1	209369,1	4374486,92	No dispone
ANTENA REPETIDORA	C/ ANTONIO REYES HUERTAS	36	209453,47	4374109,48	No dispone
ANTENA REPETIDORA	AV/ VIRGEN DE GUADALUPE	28	208822,66	4374342,43	No dispone
ANTENA REPETIDORA	C/ SANGUINO MICHEL	39	208866,95	4373762,17	No dispone
ANTENA REPETIDORA	C/ MEDICO SORAPAN	1	209801,84	4374114,89	No dispone
ANTENA REPETIDORA	AV/ DE LA BONDAD	8	209564,68	4373532,21	No dispone
DEPOSITO DE AGUA	CM CERRO DE LOS PINOS	10	208345,01	4372940,26	No dispone
DEPOSITO DE AGUA	CRTA. DE LA MONTAÑA	9	210942,43	4374208,71	No dispone
DEPOSITO DE AGUA	CRTA. DE LA MONTAÑA	12	211044,43	4374103,15	No dispone

INSTALACIONES INDUSTRIALES, ALMACENES Y PUNTOS DE RIESGO					
EDIFICIO O ZONA	LOCALIZACIÓN		COORD. (H30)		TELÉFONO
			X	Y	
DEPOSITO DE AGUA	CRTA. DE LA MONTAÑA	76	211331,17	4373777,75	No dispone
DEPOSITO DE AGUA	CRTA. DE LA MONTAÑA	75	211385,4	4373618,78	No dispone
DEPOSITO DE AGUA	CM DE LOS DEPOSITOS	10	208661,19	4375586,1	No dispone
DEPOSITO DE AGUA	CM DE LOS DEPOSITOS	11	208067,94	4375927,85	No dispone
E.D.A.R.	CTRA. EX-390	3	212711,24	4377596,07	No dispone
E.D.A.R.	C/ LABRADORES	100	205169,36	4376157,77	No dispone
E.D.A.R.	CTRA. N-521	53	206209,64	4373602,95	No dispone
E.T.A.P.	C/ ARROYO DE VALHONDO	100	212476,24	4374145,11	No dispone
GASOLINERA	C/ MONFRAGÜE	6	208180,7	4374611,41	900730760
GASOLINERA	CTRA. N-521	9	207911,77	4374175,43	927231024
GASOLINERA	CTRA. N-630	4	208826,26	4372595,84	927232855
GASOLINERA	C/ HILANDERAS	329	206386,35	4376059,63	927279056
GASOLINERA	CTRA. EX206	390	211834,88	4371275,2	927225239
GASOLINERA	CTRA. N-521	38	216394,09	4373546,02	927201150
GASOLINERA	CTRA. N-523	9	204126,03	4365372,74	687819192
GASOLINERA	CARRETERA DE MEDELLIN, KM 2	1	210262,32	4372789,02	673925094
GASOLINERA	PLAZA JUAN RAMON JIMENEZ	4	210184,95	4376959,94	927042011
GASOLINERA	C/ LOS HALCONES	34	209548,98	4376479,88	No disponible
GASOLINERA	C/ GIL CORDERO	20	209006,91	4374330,88	927211971
GASOLINERA	AV/ DE ALEMANIA	47	208897,1	4373532,73	927292363
GASOLINERA	CTRA. N-521	16	210766,39	4375646,55	927216861
GASOLINERA	CTRA. N-630	548	206049,66	4377234,04	927230804
GASOLINERA	CTRA. N-521	54	202855,45	4373080,26	927275388
GASOLINERA	CTRA. N-630	564	211289,73	4364601,96	927129720
GASOLINERA	CTRA. N-630	1	209647,98	4370742,31	924319339
GASOLINERA	CARRETERA DE MEDELLIN, KM 2	0	210404,65	4372499,32	927212323
GASOLINERA	C/ EMILIO CARDENAL HERNANDEZ	2	210414,11	4376602,35	No disponible
GESTION DE RESIDUOS	DEHESA TORREJUAN DE LA PEÑA, CTRA. EX - 100	25	197260,8	4362412,28	927107720
GESTION DE RESIDUOS	CARRETERA DE SIERRA DE FUENTES	1	217781,23	4368130,52	927201342
PARQUE SOLAR	CTRA. N-521	61	193794,08	4372487,84	No disponible
PARQUE SOLAR	CTRA. DE TRUJILLO	36	215408,32	4373400,25	No disponible
PARQUE SOLAR	CTRA. N-630	546	204211,37	4382051,48	No disponible
PLANTA GAS NATURAL	C/ LOS TRIGALES	102	211095,71	4377693,32	No disponible
PLANTA GAS NATURAL	AVDA. EMILIA DE SAN BENITO	12	209151,14	4369831,68	901777004
PLANTA GAS NATURAL	C/ RIO SALOR	1	207293,9	4375515,97	901777004

INSTALACIONES INDUSTRIALES, ALMACENES Y PUNTOS DE RIESGO					
EDIFICIO O ZONA	LOCALIZACIÓN		COORD. (H30)		TELÉFONO
			X	Y	
PLANTA GAS NATURAL	C/ OCTAVIO PAZ	2	207692,73	4374532,27	901777004
PLANTA GAS NATURAL	C/ ROA BASTOS	1	207863,91	4374569,51	901777004
PLANTA GAS NATURAL	AVDA. DE LA HISPANIDAD	32	208934,2	4373438,12	901777004
PLANTA GAS NATURAL	C/ LOS GAVILANES	7	209702,25	4376091,67	901777004
PLANTA GAS NATURAL	C/ PICOS DE EUROPA	4	208299,57	4374484,72	901777004
PLANTA GAS NATURAL	CTRA. EX-206	380	211042,68	4372093,6	901777004
PLANTA GAS NATURAL	C/ LONDRES	3	208517,57	4374182,87	901777004
PLANTA GAS NATURAL	C/ ARIES	2	208379,54	4375189,94	901777004
PLANTA GAS NATURAL	C/ HABANA	7	209013,54	4372450,23	901777004
PUNTO DE VERTIDO	CORDEL DEL CASAR	1	210141,77	4378551,18	No dispone
PUNTO DE VERTIDO	CALLE LOS TRIGALES	103	211036,38	4378032,19	No dispone
PUNTO DE VERTIDO	CORDEL DEL CASAR	2	211574,94	4377769,52	No dispone
PUNTO DE VERTIDO	CALLE LOS TRIGALES	1	210937,34	4377297,84	No dispone
PUNTO DE VERTIDO	CALLE JUAN JOSE NARBON	10	210770,99	4377163,87	No dispone
PUNTO DE VERTIDO	CALLE JUAN JOSE NARBON	10	210642	4377121,61	No dispone
PUNTO DE VERTIDO	CAMINO DE MONROY	1	212302,13	4376672,65	No dispone
PUNTO DE VERTIDO	AVENIDA DE LA UNIVERSIDAD	65	212519,52	4375569,48	No dispone
PUNTO DE VERTIDO	AVENIDA DE LA UNIVERSIDAD	79	212351,6	4375185,32	No dispone
PUNTO DE VERTIDO	AVENIDA DE LA UNIVERSIDAD	32	212330,49	4375119,91	No dispone
PUNTO DE VERTIDO	CAMINO DE MONROY	2	211504,09	4375750,81	No dispone
PUNTO DE VERTIDO	RONDA PUENTE VADILLO	26	211056,91	4375606,36	No dispone
PUNTO DE VERTIDO	RONDA PUENTE VADILLO	26	211044,63	4375590,97	No dispone
PUNTO DE VERTIDO	RONDA PUENTE VADILLO	27	210932,91	4375556,08	No dispone
PUNTO DE VERTIDO	CALLE BETANIA	14	210434,3	4375219,51	No dispone
PUNTO DE VERTIDO	CALLE ARSENIO GALLEGO HERNANDEZ	12	210474,71	4376311,93	No dispone
PUNTO DE VERTIDO	RONDA NORTE	1	209527,06	4376582,7	No dispone
PUNTO DE VERTIDO	RONDA NORTE	2	209227,07	4376261,13	No dispone
PUNTO DE VERTIDO	RONDA NORTE	3	209157,68	4376161,57	No dispone
PUNTO DE VERTIDO	RONDA NORTE	4	209131,06	4375921,84	No dispone
PUNTO DE VERTIDO	CARRETERA CC-38	1	209266,66	4375653,16	No dispone
PUNTO DE VERTIDO	CALLE LABRADORES (PG INDUSTRIAL LAS CAPELLANIAS)	100	205185,03	4376135,5	No dispone
PUNTO DE VERTIDO	RONDA NORTE	5	207119,31	4374741,5	No dispone
PUNTO DE VERTIDO	CARRETERA N-521	53	206236,39	4373627,63	No dispone
PUNTO DE VERTIDO	CARRETERA N-521	53	206837,12	4373873,96	No dispone

INSTALACIONES INDUSTRIALES, ALMACENES Y PUNTOS DE RIESGO					
EDIFICIO O ZONA	LOCALIZACIÓN		COORD. (H30)		TELÉFONO
			X	Y	
PUNTO DE VERTIDO	CARRETERA N-521	9	207764,23	4374245,71	No dispone
PUNTO DE VERTIDO	AVENIDA DEL FERROCARRIL	3	208070,94	4374197,34	No dispone
PUNTO DE VERTIDO	AVENIDA DEL FERROCARRIL	0	208652,5	4373831,88	No dispone
PUNTO DE VERTIDO	CALLE MIRA AL RIO	17	210146,82	4374382,1	No dispone
PUNTO DE VERTIDO	CALLE MIRA AL RIO	11	210219,1	4374361,61	No dispone
PUNTO DE VERTIDO	URBANIZACION MONTAÑA	101	211567,51	4373500,66	No dispone
PUNTO DE VERTIDO	CALLE MADRE DE LA RIBERA	7	210473,42	4373625,48	No dispone
PUNTO DE VERTIDO	RONDA DE SAN FRANCISCO	29	210336,6	4373393,49	No dispone
PUNTO DE VERTIDO	AVENIDA DE LA HISPANIDAD	30	209031,31	4373406,26	No dispone
PUNTO DE VERTIDO	AVENIDA DE LA HISPANIDAD	26	209398,61	4373384,92	No dispone
PUNTO DE VERTIDO	AVENIDA DE LA HISPANIDAD	43	209773,65	4373404,53	No dispone
PUNTO DE VERTIDO	CALLE JUAN SEBASTIAN BACH	2	210317,05	4373217,44	No dispone
PUNTO DE VERTIDO	RONDA DE SAN FRANCISCO	60	210264,51	4373022,1	No dispone
PUNTO DE VERTIDO	CARRETERA EX-206	5	210336,7	4372669,13	No dispone
PUNTO DE VERTIDO	CALLE ISAAC ALBENIZ	12	210596,84	4372411,1	No dispone
PUNTO DE VERTIDO	CARRETERA EX-206	27	210628,5	4372235,95	No dispone
PUNTO DE VERTIDO	AVENIDA JUAN PABLO II	5	209021,34	4372244,67	No dispone
PUNTO DE VERTIDO	CARRETERA N-630	34	209079,19	4371979,27	No dispone
PUNTO DE VERTIDO	CALLE MINA ESTRELLA	1	207853	4371816,77	No dispone
PUNTO DE VERTIDO	CALLE MINA ESTRELLA	2	207751,84	4371906,88	No dispone
PUNTO DE VERTIDO	CALLE MINA ESTRELLA	3	207509,15	4371985,35	No dispone
PUNTO DE VERTIDO	CALLE POZO DE LA ESMERALDA	1	208728,07	4371803,41	No dispone
PUNTO DE VERTIDO	AVENIDA JUAN PABLO II	51	209208,87	4371720,06	No dispone
PUNTO DE VERTIDO	CARRETERA N-630	10	209283,25	4371562,25	No dispone
PUNTO DE VERTIDO	CARRETERA N-630	11	209417,71	4371174,71	No dispone
PUNTO DE VERTIDO	CARRETERA N-630	11	209551,3	4370823,17	No dispone
PUNTO DE VERTIDO	CARRETERA N-630	565	210910,62	4363106,87	No dispone
PUNTO DE VERTIDO	AVENIDA DE LA ESTACION	3	196170,66	4374966,57	No dispone
PUNTO DE VERTIDO	AVENIDA DE LA ESTACION	4	195964,81	4374932,91	No dispone
PUNTO DE VERTIDO	AVENIDA DE LA ESTACION	5	195707,93	4374881,47	No dispone
PUNTO DE VERTIDO	AVENIDA DE LA ESTACION	6	195520,37	4374654,56	No dispone
PUNTO DE VERTIDO	CARRETERA RINCON DE BALLESTEROS	3	206821,46	4343548,76	No dispone
SUBESTACION ELECTRICA	CTRA. N-630	547	205411,25	4378605,33	No disponible

INSTALACIONES INDUSTRIALES, ALMACENES Y PUNTOS DE RIESGO

EDIFICIO O ZONA	LOCALIZACIÓN		COORD. (H30)		TELÉFONO
			X	Y	
SUBESTACION ELECTRICA	AVDA. DE LA UNIVERSIDAD	28	211172,44	4375391,46	900171171
SUBESTACION ELECTRICA	C/ DEL JILGUERO	4	207973,16	4372630,36	No disponible
SUBESTACION ELECTRICA	C/ CONSUL LUCIO CORNELIO BALBO	2	209443,61	4374785,25	No disponible
SUBESTACION ELECTRICA	C/ HERREROS	31	205669,76	4376219,97	900171171
SUBESTACION ELECTRICA	PG INDUSTRIAL GANADERO	0	210580,98	4378407,34	927225704
SUBESTACION ELECTRICA	AVDA. DE LA UNIVERSIDAD	79	212326,39	4375246,87	900171171
TRANSFORMADOR	C/ MOLINEROS	11	205768,21	4376587,34	No dispone
TRANSFORMADOR	C/ HERREROS	50	206057,6	4376354,25	No dispone
TRANSFORMADOR	URB. LA SIERRILLA	1	207482,83	4376238,13	No dispone
TRANSFORMADOR	C/ SIMON BENITO BOXOYO	161	210672,25	4376952,73	No dispone
TRANSFORMADOR	C/ PEDRO ULLOA GOLFIN	0	210984,65	4376786,39	No dispone
TRANSFORMADOR	C/ PEDRO ULLOA GOLFIN	1	211143,68	4376538,85	No dispone
TRANSFORMADOR	AV/ HEROES DE BALER	43	211213,79	4376603,45	No dispone
TRANSFORMADOR	AV/ DE LA UNIVERSIDAD	32	212510,81	4374904,64	No dispone
TRANSFORMADOR	AV/ DE LA UNIVERSIDAD	79	212325,63	4375390,99	No dispone
TRANSFORMADOR	AV/ DE LA UNIVERSIDAD	55	211789,65	4375613,28	No dispone
TRANSFORMADOR	AV/ DE LA UNIVERSIDAD	57	211741,65	4375532,76	No dispone
TRANSFORMADOR	AV/ DE LA UNIVERSIDAD	53	211384,41	4375439,14	No dispone
TRANSFORMADOR	AV/ DE LA UNIVERSIDAD	28	211161,61	4375420,81	No dispone
TRANSFORMADOR	AV/ DE LA UNIVERSIDAD	28	211058,62	4375489,08	No dispone
TRANSFORMADOR	AV/ HEROES DE BALER	8	210731,69	4375974,61	No dispone
TRANSFORMADOR	C/ GONZALO DE VEGA	1	210750,1	4375769,51	No dispone
TRANSFORMADOR	AV/ DE LA UNIVERSIDAD	12	210678,02	4375601,44	No dispone
TRANSFORMADOR	URB. LOS ROSALES	1	210387,27	4375793,2	No dispone
TRANSFORMADOR	AV/ HEROES DE BALER	2	210445,83	4375640,22	No dispone
TRANSFORMADOR	C/ TRUJILLO	9	210230,71	4375263,29	No dispone
TRANSFORMADOR	C/ AGUSTINA DE ARAGON	1	209678,63	4375764,5	No dispone
TRANSFORMADOR	CTRA. DEL CASAR	1	209126,59	4375782,61	No dispone
TRANSFORMADOR	C/ GASPAR MUÑOZ	16	209394,96	4375650,11	No dispone
TRANSFORMADOR	PLAZA DE SAN JUAN	11	209874,43	4374743,72	No dispone
TRANSFORMADOR	C/ ESCAMPLEROS	16	209228,94	4375421,12	No dispone
TRANSFORMADOR	AV/ RODRÍGUEZ DE LEDESMA	0	209144,51	4375275,4	No dispone
TRANSFORMADOR	AV/ RODRÍGUEZ DE LEDESMA	0	209298,27	4375191,78	No dispone

INSTALACIONES INDUSTRIALES, ALMACENES Y PUNTOS DE RIESGO					
EDIFICIO O ZONA	LOCALIZACIÓN		COORD. (H30)		TELÉFONO
			X	Y	
TRANSFORMADOR	ISLA DE LA GOMERA	8	208789,64	4375008,68	No dispone
TRANSFORMADOR	C/ OSA MAYOR	6	208230,24	4374996,6	No dispone
TRANSFORMADOR	C/ ALFONSO DÍAZ DE BUSTAMANTE	7	208417	4374768,06	No dispone
TRANSFORMADOR	C/ ISLAS AZORES	0	208171,97	4374796,55	No dispone
TRANSFORMADOR	C/ VIVIENDAS DE CAMINEROS	1	207957,82	4374795,98	No dispone
TRANSFORMADOR	C/ LUIS ALVAREZ LENCERO	0	207586,99	4374782,96	No dispone
TRANSFORMADOR	C/ ALEJO CARPENTIER	2	207727,26	4374519,9	No dispone
TRANSFORMADOR	C/ MIGUEL SERRANO	9	207727,34	4374340,39	No dispone
TRANSFORMADOR	CTRA. VALENCIA DE ALCANTARA	13	207669,61	4374072,5	No dispone
TRANSFORMADOR	C/ DALIA	8	207556,65	4373860,51	No dispone
TRANSFORMADOR	C/ DOÑANA	7	208084,15	4374639,11	No dispone
TRANSFORMADOR	CTRA. VALENCIA DE ALCANTARA	2	208310,18	4374506,27	No dispone
TRANSFORMADOR	C/ LONDRES	7	208204,48	4374366,91	No dispone
TRANSFORMADOR	AV/ RUTA DE LA PLATA	12	208684,68	4374537,52	No dispone
TRANSFORMADOR	C/ BERLIN	0	208714,42	4374377,67	No dispone
TRANSFORMADOR	C/ AMBERES	16	208567,21	4374396,54	No dispone
TRANSFORMADOR	AV/ PARIS	0	208675,08	4374229,73	No dispone
TRANSFORMADOR	C/ LONDRES	1	208553,19	4374104,12	No dispone
TRANSFORMADOR	C/ LONDRES	3	208507,11	4374226,67	No dispone
TRANSFORMADOR	C/ LIMA	0	208763,27	4373935,02	No dispone
TRANSFORMADOR	RONDA DE SAN FRANCISCO	0	210257,57	4374006,87	No dispone
TRANSFORMADOR	C/ MALADETA	5	209370,53	4373764,45	No dispone
TRANSFORMADOR	C/ MALADETA	5	209355,75	4373667	No dispone
TRANSFORMADOR	AV/ ANTONIO HURTADO	30	209574,55	4373768,78	No dispone
TRANSFORMADOR	AV/ PABLO NARANJO	3	209948,71	4373634,98	No dispone
TRANSFORMADOR	AV/ CERVANTES	3	209759,75	4373579,51	No dispone
TRANSFORMADOR	AV/ CERVANTES	0	209708,85	4373495,5	No dispone
TRANSFORMADOR	AV/ DE LA BONDAD	14	209600,09	4373464,25	No dispone
TRANSFORMADOR	AV/ DE LA HISPANIDAD	43	209784,06	4373378,03	No dispone
TRANSFORMADOR	C/ ROCHE SUR YON	35	210049,12	4373348,33	No dispone
TRANSFORMADOR	C/ ROCHE SUR YON	27	210231,27	4373335,76	No dispone
TRANSFORMADOR	C/ JUAN SEBASTIAN BACH	0	210451,21	4373350,49	No dispone
TRANSFORMADOR	C/ JUAN SEBASTIAN BACH	0	210469	4373308,46	No dispone
TRANSFORMADOR	CTRA. MEDELLIN	4	210251,82	4372679,33	No dispone
TRANSFORMADOR	AV/ CERVANTES	35	210062,26	4373087,57	No dispone

INSTALACIONES INDUSTRIALES, ALMACENES Y PUNTOS DE RIESGO

EDIFICIO O ZONA	LOCALIZACIÓN		COORD. (H30)		TELÉFONO
			X	Y	
TRANSFORMADOR	C/ VENEZUELA	2	209957,59	4373143,32	No dispone
TRANSFORMADOR	C/ CRISTU BENDITU	1	209850,11	4373013,84	No dispone
TRANSFORMADOR	C/ CRISTU BENDITU	4	209713,86	4373023,52	No dispone
TRANSFORMADOR	AV/ DE LA BONDAD	43	209627,33	4372986,35	No dispone
TRANSFORMADOR	C/ MEJICO	0	209536,11	4373207,72	No dispone
TRANSFORMADOR	AV/ ALEMANIA	50	208844,12	4373622,51	No dispone
TRANSFORMADOR	AV/ DE LA HISPANIDAD	30	209007,41	4373450,89	No dispone
TRANSFORMADOR	AV/ ISABEL DE MOCTEZUMA	0	209299,64	4373520,42	No dispone
TRANSFORMADOR	CTRA. MERIDA	0	209044,48	4373175,34	No dispone
TRANSFORMADOR	CTRA. MERIDA	0	209120,94	4373188,4	No dispone
TRANSFORMADOR	CM CERRO DE LOS PINOS	7	208051,36	4373369,55	No dispone
TRANSFORMADOR	C/ CERRO DE LOS PINOS	12	208059,87	4372868,41	No dispone
TRANSFORMADOR	C/ JUNA SOLANO PEDRERO	2	209232,89	4372817,61	No dispone
TRANSFORMADOR	C/ JUNA SOLANO PEDRERO	4	209067,28	4372790,1	No dispone
TRANSFORMADOR	C/ LA HABANA	4	209274,55	4372504,35	No dispone
TRANSFORMADOR	C/ LA HABANA	6	209129,7	4372479,79	No dispone
TRANSFORMADOR	AV/ DE LA CONSTITUCION	2	208613,87	4372666,06	No dispone
TRANSFORMADOR	AV/ DE LA CONSTITUCION	3	208620,62	4372584,03	No dispone
TRANSFORMADOR	AV/ RIO TIBER	0	207965,15	4372409,81	No dispone
TRANSFORMADOR	C/ RODANO	55	208138,36	4372340,09	No dispone
TRANSFORMADOR	AV/ DE LA CONSTITUCION	26	208158,9	4372252,43	No dispone
TRANSFORMADOR	C/ LA CAÑADA	5	208541,94	4372152,54	No dispone
TRANSFORMADOR	AV/ DE LA CONSTITUCION	45	208122,39	4372053,02	No dispone
TRANSFORMADOR	C/ MONTEHERMOSO	1	208578,08	4371775,42	No dispone
TRANSFORMADOR	AV/ JUAN PABLO II	50	209226,12	4371623,91	No dispone
TRANSFORMADOR	C/ MOLINEROS	106	205688,27	4376610,13	No dispone
TRANSFORMADOR	C/ LABRADORES	45	205543,71	4376550,52	No dispone
TRANSFORMADOR	C/ MOLINEROS	5	205962,46	4376645,65	No dispone
TRANSFORMADOR	C/ MOLINEROS	3	206123,57	4376692,85	No dispone
TRANSFORMADOR	C/ LABRADORES	2	205644,22	4376282,97	No dispone
TRANSFORMADOR	C/ HERREROS	60	206051,66	4376384,41	No dispone
TRANSFORMADOR	C/ HERREROS	70	205909,14	4376261,84	No dispone
TRANSFORMADOR	C/ HERREROS	33	205671,15	4376221,49	No dispone
TRANSFORMADOR	C/ ALPARGATEROS	32	205893,61	4376206,49	No dispone
TRANSFORMADOR	CTRA. N-630	8	206393,98	4376556,92	No dispone
TRANSFORMADOR	C/ TEJEDORES	1	206328,6	4376487,08	No dispone

INSTALACIONES INDUSTRIALES, ALMACENES Y PUNTOS DE RIESGO					
EDIFICIO O ZONA	LOCALIZACIÓN		COORD. (H30)		TELÉFONO
			X	Y	
TRANSFORMADOR	C/ ESQUILADORES	1	206380,37	4376293,94	No dispone
TRANSFORMADOR	C/ HILANDERAS	5	206435,85	4376091,29	No dispone
TRANSFORMADOR	C/ TEJEDORES	50	205781	4375984,99	No dispone
TRANSFORMADOR	C/ TEJEDORES	33	206015,62	4376050,06	No dispone
TRANSFORMADOR	C/ HOJALATEROS	14	206090,77	4375951,03	No dispone
TRANSFORMADOR	C/ HOJALATEROS	328	206285,61	4376004,33	No dispone
TRANSFORMADOR	C/ HOJALATEROS	19	205970,94	4375927,83	No dispone
TRANSFORMADOR	C/ POCEROS	10	206326,45	4375867,56	No dispone
TRANSFORMADOR	C/ COMARCA DE GATA	63	207472,01	4375974,67	No dispone
TRANSFORMADOR	C/ COMARCA VALLE DE LA VERA	72	207046,71	4375747,64	No dispone
TRANSFORMADOR	C/ COMARCA DE GATA	34	207461,22	4375568,75	No dispone
TRANSFORMADOR	C/ RIO TIETAR	5	207265,55	4375524,08	No dispone
TRANSFORMADOR	C/ RIO TIETAR	1	207223,41	4375319,54	No dispone
TRANSFORMADOR	C/ LEONARDO DA VINCI	10	210781,25	4378052,31	No dispone
TRANSFORMADOR	C/ LEONARDO DA VINCI	11	210658,92	4378122,21	No dispone
TRANSFORMADOR	C/ LEONARDO DA VINCI	12	210521,66	4378216,32	No dispone
TRANSFORMADOR	C/ LEONARDO DA VINCI	13	210396,47	4378327,92	No dispone
TRANSFORMADOR	C/ LEONARDO DA VINCI	14	210276,68	4378447,95	No dispone
TRANSFORMADOR	C/ ARQUIMEDES	20	210685,86	4377788,94	No dispone
TRANSFORMADOR	C/ ARQUIMEDES	21	210498,67	4377942,38	No dispone
TRANSFORMADOR	C/ ARQUIMEDES	22	210377,84	4378040,98	No dispone
TRANSFORMADOR	C/ ARQUIMEDES	23	210247,89	4378147,87	No dispone
TRANSFORMADOR	C/ ARQUIMEDES	24	210117,86	4378254,28	No dispone
TRANSFORMADOR	C/ LOS TRIGALES	101	209770,06	4376710,18	No dispone
TRANSFORMADOR	C/ LOS ENEBROS	1	211287,19	4377492,81	No dispone
TRANSFORMADOR	AVDA. DE LOS CUAREO LUGARES	31	211250,08	4377281,29	No dispone
TRANSFORMADOR	C/ MIRAFLORES	3	211218,76	4377125,29	No dispone
TRANSFORMADOR	C/ LOS TRIGALES	2	210980,34	4377199,16	No dispone
TRANSFORMADOR	C/ RIO JARANDA	7	210209,52	4377391,45	No dispone
TRANSFORMADOR	C/ RIO JERTE	38	210495,47	4377177,5	No dispone
TRANSFORMADOR	C/ TALES DE MILETO	1	211792,12	4376818,7	No dispone
TRANSFORMADOR	C/ SENECA	1	211512,82	4376839,39	No dispone
TRANSFORMADOR	C/ HERACLITO	12	211605,31	4376387,57	No dispone
TRANSFORMADOR	C/ SOCRATES	2	211359,17	4376518,62	No dispone
TRANSFORMADOR	C/ TOLERANCIA	2	211133,76	4376892,43	No dispone
TRANSFORMADOR	C/ CAYETANO POLO POLITO	1	210607,83	4376714,54	No dispone

INSTALACIONES INDUSTRIALES, ALMACENES Y PUNTOS DE RIESGO

EDIFICIO O ZONA	LOCALIZACIÓN		COORD. (H30)		TELÉFONO
			X	Y	
TRANSFORMADOR	C/ CAMILO JOSE CELA	2	210205,76	4376920,21	No dispone
TRANSFORMADOR	C/ JUAN RAMÓN JIMENEZ	9	210035,56	4376705,3	No dispone
TRANSFORMADOR	C/ LOS ALIMOCHESES	44	209825,12	4376563,39	No dispone
TRANSFORMADOR	C/ LOS ALIMOCHESES	44	209830,41	4376562,4	No dispone
TRANSFORMADOR	C/ LOS HALCONES	8	209615,55	4376347,06	No dispone
TRANSFORMADOR	C/ LOS HALCONES	8	209615,15	4376340,92	No dispone
TRANSFORMADOR	C/ LAS AGUILAS	38	209378,49	4376430,68	No dispone
TRANSFORMADOR	C/ LOS MILANOS	76	209448,67	4376227,2	No dispone
TRANSFORMADOR	C/ LOS GAVILANES	7	209675,42	4376099,98	No dispone
TRANSFORMADOR	C/ ARSENIO GALLEGO	55	210039,51	4376338,66	No dispone
TRANSFORMADOR	AVDA. POZO DE LA NIEVE	8	210316,06	4376398,1	No dispone
TRANSFORMADOR	AVDA. POZO DE LA NIEVE	12	210322,32	4376453,44	No dispone
TRANSFORMADOR	C/ PEDRO ROMERO DE MENDOZA	25	210605,59	4376254,59	No dispone
TRANSFORMADOR	C/ JULIAN PERATE	6	210788,43	4376160,94	No dispone
TRANSFORMADOR	C/ FAUSTO PICAPIEDRA	11	211134,52	4376165,44	No dispone
TRANSFORMADOR	C/ SANTO TOMAS DE AQUINO	2	211018,5	4376054,33	No dispone
TRANSFORMADOR	C/ SANCHO DE CABRERA	24	210852,34	4375957,83	No dispone
TRANSFORMADOR	C/ JULIAN PERATE	2	210673,04	4376020,9	No dispone
TRANSFORMADOR	AVDA DE LA UNIVERSIDAD	71	212711,53	4375380,23	No dispone
TRANSFORMADOR	AVDA DE LA UNIVERSIDAD	79	212331,73	4375398,72	No dispone
TRANSFORMADOR	AVDA DE LA UNIVERSIDAD	79	212327,17	4375243,92	No dispone
TRANSFORMADOR	CTRA. N-521	61	212670,38	4374490,56	No dispone
TRANSFORMADOR	CTRA. N-521	101	212820,53	4374354,6	No dispone
TRANSFORMADOR	URB LA MONTAÑA	100	211742,49	4373269,58	No dispone
TRANSFORMADOR	AVDA DE LA UNIVERSIDAD	63	212337,48	4375525,86	No dispone
TRANSFORMADOR	CTRA. N-521	7	212157,63	4375476,13	No dispone
TRANSFORMADOR	AVDA DE LA UNIVERSIDAD	47	211205,7	4375650,57	No dispone
TRANSFORMADOR	AVDA DE LA UNIVERSIDAD	49	211213,4	4375535,95	No dispone
TRANSFORMADOR	AVDA DE LA UNIVERSIDAD	100	211813,3	4374992,2	No dispone
TRANSFORMADOR	AVDA DE LA UNIVERSIDAD	100	211808,23	4374990,02	No dispone
TRANSFORMADOR	C/ MIGUEL CORDERO DEL CAMPILLO	1	211786,14	4374894,76	No dispone
TRANSFORMADOR	C/ JOSE ANTONIO FERNANDEZ ORDO	1	211483,22	4374841,26	No dispone
TRANSFORMADOR	C/ MARIA ANTONIA FUERTES	4	211802,06	4374732,86	No dispone
TRANSFORMADOR	C/ MARIA ANTONIA FUERTES	2	211507,11	4374667,23	No dispone

INSTALACIONES INDUSTRIALES, ALMACENES Y PUNTOS DE RIESGO

EDIFICIO O ZONA	LOCALIZACIÓN		COORD. (H30)		TELÉFONO
			X	Y	
TRANSFORMADOR	CM CERRO DE LA BUITRERA	4	210953,55	4374904,63	No dispone
TRANSFORMADOR	RONDA SURESTE	1	211147,61	4374797,76	No dispone
TRANSFORMADOR	C/ EL JUNCAL	3	210197,21	4375978,18	No dispone
TRANSFORMADOR	C/ CONCEPCIÓN ARENAL	2	209888,83	4375689,22	No dispone
TRANSFORMADOR	C/ SANTA VERA CRUZ	2	209277,94	4375635,97	No dispone
TRANSFORMADOR	C/ GENERAL MARGALLO	115	209620,13	4375547,66	No dispone
TRANSFORMADOR	C/ BARRIO NUEVO	80	209708,05	4375413,61	No dispone
TRANSFORMADOR	PLAZA OBISPO GALARZA	1	209796,42	4374952,57	No dispone
TRANSFORMADOR	C/ VALDEFLORES	0	210660,67	4374721,33	No dispone
TRANSFORMADOR	C/ ISLAS CIES	22	208439,24	4375194,26	No dispone
TRANSFORMADOR	C/ ISLAS FILIPINAS	20	208403,46	4375110,4	No dispone
TRANSFORMADOR	C/ LIBRA	21	207948,44	4375100,64	No dispone
TRANSFORMADOR	C/ REMEDIOS BUENDIA	1	207391,14	4374863,29	No dispone
TRANSFORMADOR	C/ AURELIANO SEGUNDO	1	207119,31	4374741,5	No dispone
TRANSFORMADOR	C/ DOCTOR ALIRIO NOGUERA	1	207042,6	4374476,82	No dispone
TRANSFORMADOR	C/ DOCTOR ALIRIO NOGUERA	2	207316,25	4374303,21	No dispone
TRANSFORMADOR	C/ AMAPOLA	5	207149,74	4373832,13	No dispone
TRANSFORMADOR	C/ AMAPOLA	5	207074,5	4373799,1	No dispone
TRANSFORMADOR	C/ AMAPOLA	3	207596,91	4373701,87	No dispone
TRANSFORMADOR	C/ AMAPOLA	3	207509,74	4373647,47	No dispone
TRANSFORMADOR	C/ AMAPOLA	3	207377,28	4373637,97	No dispone
TRANSFORMADOR	C/ AMAPOLA	6	207322,47	4373917,99	No dispone
TRANSFORMADOR	CTRA. VALENCIA DE ALCANTARA	9	207755,3	4374240,7	No dispone
TRANSFORMADOR	C/ LUIS ALVAREZ LENCERO	0	207586,99	4374782,96	No dispone
TRANSFORMADOR	C/ MONFRAGÜE	6	208218,82	4374589,76	No dispone
TRANSFORMADOR	CTRA. VALENCIA DE ALCANTARA	2	208289,42	4374580,13	No dispone
TRANSFORMADOR	C/ LONDRES	5	208409,39	4374153,69	No dispone
TRANSFORMADOR	AVDA DEL FERROCARRIL	0	208547,22	4373941,53	No dispone
TRANSFORMADOR	URB LA MONTAÑA	12	211044,43	4374103,15	No dispone
TRANSFORMADOR	RONDA SAN FRANCISCO	1	210188,66	4374239,46	No dispone
TRANSFORMADOR	RONDA SAN FRANCISCO	1	210206,59	4374299,79	No dispone
TRANSFORMADOR	RONDA SAN FRANCISCO	0	210286,51	4373964,12	No dispone
TRANSFORMADOR	C/ MADRE DE LA RIBERA	7	210479,79	4373825,01	No dispone
TRANSFORMADOR	C/ MADRE DE LA RIBERA	7	210467,23	4373686,79	No dispone

INSTALACIONES INDUSTRIALES, ALMACENES Y PUNTOS DE RIESGO

EDIFICIO O ZONA	LOCALIZACIÓN		COORD. (H30)		TELÉFONO
			X	Y	
TRANSFORMADOR	TRAVESIA RIO TURIA	1	210168,27	4373442,68	No dispone
TRANSFORMADOR	AVDA PABLO NARANJO	3	210024,85	4373776,84	No dispone
TRANSFORMADOR	AVDA PABLO NARANJO	5	209947,99	4373850,61	No dispone
TRANSFORMADOR	AVDA DE LOS PILARES	2	209771,81	4373645,83	No dispone
TRANSFORMADOR	AVDA DE LOS PILARES	4	209815,53	4373579,26	No dispone
TRANSFORMADOR	C/ SANTA LUISA DE MARILLA	3	209666,05	4373983,83	No dispone
TRANSFORMADOR	C/ GRAN BRETAÑA	1	209233,27	4373994,5	No dispone
TRANSFORMADOR	C/ DINAMARCA	1	209264,67	4373808,69	No dispone
TRANSFORMADOR	C/ GRAN BRETAÑA	7	209095,72	4373826,4	No dispone
TRANSFORMADOR	C/ GRAN BRETAÑA	9	209008,51	4373689,23	No dispone
TRANSFORMADOR	AV/ JUAN PABLO II	0	208776,58	4373582,36	No dispone
TRANSFORMADOR	AV/ JUAN PABLO II	0	208823	4373285,35	No dispone
TRANSFORMADOR	AV/ JUAN PABLO II	0	208721,78	4372883,26	No dispone
TRANSFORMADOR	AV/ JUAN PABLO II	0	208724,62	4372878,19	No dispone
TRANSFORMADOR	AV/ ISABEL DE MOCTEZUMA	0	209321,99	4373513,69	No dispone
TRANSFORMADOR	C/ TUNEZ	0	208915,8	4373250,76	No dispone
TRANSFORMADOR	C/ JERUSALEN	0	209160,25	4372998,06	No dispone
TRANSFORMADOR	C/ JUAN SOLANO PEDRERO	0	209386,29	4372865,17	No dispone
TRANSFORMADOR	C/ JUAN SEBASTIAN BACH	41	210417,62	4373029,45	No dispone
TRANSFORMADOR	C/ JOAQUIN TURINA	2	210622,03	4372856,74	No dispone
TRANSFORMADOR	C/ MOZART	71	210783,88	4372540,46	No dispone
TRANSFORMADOR	C/ JUAN SEBASTIAN BACH	91	210645	4372642,92	No dispone
TRANSFORMADOR	C/ ISAAC ALBENIZ	6	210468,63	4372635,49	No dispone
TRANSFORMADOR	AV/ DE DULCINEA	0	209955,37	4372897,85	No dispone
TRANSFORMADOR	AV/ DE MALTRAVIESO	4	209966,68	4372741,89	No dispone
TRANSFORMADOR	AV/ DE MALTRAVIESO	18	209789,47	4372739,89	No dispone
TRANSFORMADOR	AV/ DE MALTRAVIESO	20	209670,48	4372695,93	No dispone
TRANSFORMADOR	C/ OCEANO ARTICO	11	210181,94	4372467,75	No dispone
TRANSFORMADOR	C/ OCEANO ARTICO	2	210080,66	4372409,36	No dispone
TRANSFORMADOR	C/ BAÑOS DE MONTEMAYOR	2	209718,51	4372520,23	No dispone
TRANSFORMADOR	AV/ DE LA TRANSUMANCIA	2	209577,65	4372488,07	No dispone
TRANSFORMADOR	C/ GALISTEO	4	209575,68	4372133,4	No dispone
TRANSFORMADOR	C/ LA CALZADA	2	209940,87	4371911,49	No dispone
TRANSFORMADOR	C/ LA CALZADA	5	209780,54	4371829,32	No dispone
TRANSFORMADOR	C/ SANTA CRISTINA	0	208009,66	4371999,27	No dispone

INSTALACIONES INDUSTRIALES, ALMACENES Y PUNTOS DE RIESGO					
EDIFICIO O ZONA	LOCALIZACIÓN		COORD. (H30)		TELÉFONO
			X	Y	
TRANSFORMADOR	C/ MINA ESTRELLA	0	207853	4371816,77	No dispone
TRANSFORMADOR	C/ CAMINO DE SANTA OLALLA	2	207860,83	4371498,12	No dispone
TRANSFORMADOR	C/ COMARCA DE GRANADILLA	2	208485,4	4371679,02	No dispone
TRANSFORMADOR	C/ COMARCA DE TENTUDIA	2	208628,37	4371660,55	No dispone
TRANSFORMADOR	CTRA. N-630	1	209773,38	4371122,9	No dispone
TRANSFORMADOR	CTRA. N-630	1	209670,34	4371202,98	No dispone
TRANSFORMADOR	CTRA. N-630	1	209521,89	4371146,58	No dispone
TRANSFORMADOR	CTRA. N-630	1	209612,17	4371048,6	No dispone
TRANSFORMADOR	C/ CERRO DE LOS ROMANOS	0	208642,03	4368987,16	No dispone
TRANSFORMADOR	AV/ DEL CALERIZO	2	209719,51	4370317,58	No dispone
TRANSFORMADOR	CTRA. N-630	560	211272,71	4368463,04	No dispone
TRANSFORMADOR	C/ FERNANDO DE MAGALLANES	0	211565,66	4364228,72	No dispone
TRANSFORMADOR	C/ SAN ISIDRO	26	211641,86	4363841,59	No dispone
TRANSFORMADOR	AV/ DE LA ESTACIÓN	1	195965,98	4374646,52	No dispone
TRANSFORMADOR	AV/ DE LA ESTACIÓN	2	195651,21	4374436,96	No dispone
TRANSFORMADOR	RONDA DEL SOL	50	207002,32	4343887,42	No dispone
TRANSFORMADOR	RONDA DEL SOL	51	206917,8	4343952,38	No dispone

La ubicación de las instalaciones industriales, almacenes y puntos de riesgo citados anteriormente, se detalla en el Anexo N°5 "Cartografía". La información está reflejada entre los siguientes planos: 03 Núcleo Urbano. Servicios, 04.1.1 Infraestructuras Básicas y 04.2 Infraestructuras Generales.

2.16.1 ZONAS INDUSTRIALES

En el municipio de Cáceres nos encontramos con las siguientes zonas industriales a tener en cuenta:

POLIGONO INDUSTRIAL LAS CAPELLANIAS	
ZONA	Noroeste
SUPERFICIE	983.201 m ²
USO GLOBAL	Industrial
POLIGONO GANADERO	
ZONA	Noreste
SUPERFICIE	1.077.750 m ²
USO GLOBAL	Industrial / Agropecuario
POLIGONO INDUSTRIAL MEJOSTILLA	

ZONA	Noreste
SUPERFICIE	503.357 m ²
USO GLOBAL	Industrial/ Comercial

POLIGONO CHARCA MUSIA

ZONA	Sur
SUPERFICIE	361.413 m ²
USO GLOBAL	Industrial

POLIGONO ALDEA MORET

ZONA	Sureste
SUPERFICIE	122.000 m ²
USO GLOBAL	Industrial/ Comercial

2.16.2 ALMACENAMIENTO DE SUSTANCIAS PELIGROSAS

En referencia al resto de instalaciones que puedan almacenar sustancia peligrosa, según las fuentes oficiales consultadas (Ayuntamiento de Cáceres), se desconocen las empresas que cuentan con instalaciones de almacenamiento de sustancias peligrosas dentro del término municipal.

El ayuntamiento de Cáceres se compromete a realizar dentro de las labores de información e implantación del plan, labores de consulta y recopilación de datos con la finalidad de elaborar un catálogo a nivel local de las instalaciones industriales, almacenes y puntos de riesgo que almacenen sustancias peligrosas y sus cantidades máximas almacenadas, siempre que esto no incurra en ningún incumplimiento respecto a la ley de protección de datos ni ninguna otra ley administrativa.

2.16.3 PRODUCTORES Y GESTORES DE RESIDUOS PELIGROSOS

A continuación se detallan el número de identificación medioambiental (NIMA) y número de inscripción de los productores y generadores de residuos peligrosos catalogados en el término municipal de Cáceres:

Productores de residuos peligrosos:

PEQUEÑOS PRODUCTORES DE RESIDUOS PELIGROSOS			
NIMA	Nº INSCRIPCIÓN	ACTIVIDAD	DENOMINACIÓN
1002010049	11P01100201004908	AUTOMOCIÓN DEL OESTE, S.A	POLIGONO INDUSTRIAL
1002010023	11P01100201002310	CATELSA CACERES, S.L.	POLIGONO INDUSTRIAL LAS

PEQUEÑOS PRODUCTORES DE RESIDUOS PELIGROSOS

NIMA	Nº INSCRIPCIÓN	ACTIVIDAD	DENOMINACIÓN
1000000128	11P01100000012820	HOSPITAL SAN PEDRO DE ALCÁNTARA DE CÁCERES.	CALLE PABLO NARANJO S/N
1002360077	11P01100236007718	HOSPITAL UNIVERSITARIO DE CÁCERES.	Av. de la Universidad, 75
1000000129	11P01100000012920	HOSPITAL VIRGEN DE LA MONTAÑA DE CÁCERES	AVDA. DE ESPAÑA, 2
1002010018	11P01100201001805	IBERDROLA GENERACION, S.A.U	C/ PERIODISTA SANCHEZ
1002010091	11P01100201009117	INVESTIGACIÓN Y GESTIÓN EN RESIDUOS, S.A	CALLE SANTA LUISA DE MARILLA C6
1000000220	11P01100000022021	JAIME FERNÁNDEZ BERNAL	AVDA. HERNÁN CORTÉS 80
1002010105	11P01100201010519	MARCESA SERVICIOS, S.A.	AVDA. CONSTITUCIÓN, S/N
1002010081	11P01100201008115	SERVICIO DE SANIDAD ANIMAL DE CÁCERES	C/ ARROYO DE VALHONDO, 2
1002010082	11P01100201008215	TELEFÓNICA DE ESPAÑA, S.A	C/ PROLONGACIÓN

Los Productores de Residuos Peligrosos deben de disponer de un archivo físico o telemático donde se recoja por orden cronológico la cantidad, naturaleza, origen, destino y método de tratamiento de los residuos. Esta información se archiva durante, al menos, tres años y está a disposición de las autoridades competentes a efectos de inspección y control.

El ayuntamiento de Cáceres se compromete a realizar dentro de las labores de información e implantación del plan, labores de consulta y recopilación de estos archivos con la finalidad de elaborar un catálogo a nivel local de las instalaciones industriales, almacenes y puntos de riesgo que almacenen residuos peligrosos y sus cantidades máximas almacenadas, siempre que esto no incurra en ningún incumplimiento respecto a la ley de protección de datos ni ninguna otra ley administrativa.

Transportistas de Residuos Peligrosos

GESTORES DE RESIDUOS PELIGROSOS CON INSTALACIÓN ASOCIADA

NIMA	Nº INSCRIPCIÓN	RESIDUOS	DENOMINACIÓN
1003010080	11T01100301008017	CONTRATAS Y SERVICIOS EXTREMEÑOS, S.A (CONYSER)	C/ CAÑADA P33 Y 34 POL. IND. ALDEA MORET
1003000127	11T01100300012708	EMALU, S.L.	C/ NAPOLES Nº1
1003000028	11T01100300002807	INTERLUN S.L	P.I. LAS CAPELLANÍAS,
1003000187	11T01100300018715	RECICLADOS CÁCERES SUR, S.A	POL.IND. LAS CAPELLANIAS, C/
1003000180	11T01100300018015	RECUPERACIONES CORREA RAMOS, C.B	C/ THOMAS ALVA EDISON, Nº32, 34

Gestores de Residuos Peligrosos con Instalación Asociada

GESTORES DE RESIDUOS PELIGROSOS CON INSTALACIÓN ASOCIADA

NIMA	Nº INSCRIPCIÓN	DENOMINACIÓN	DIRECCIÓN
------	----------------	--------------	-----------

GESTORES DE RESIDUOS PELIGROSOS CON INSTALACIÓN ASOCIADA

NIMA	Nº INSCRIPCIÓN	DENOMINACIÓN	DIRECCIÓN
1003010208	11G01100301020813	INTERLUN, S.L.	P.I. LAS CAPELLANÍAS, C/ MOLINEROS, Nº 106
1003010211	11G01100301021118	CONTRATAS Y SERVICIOS, S.A (CONYSER)	POL.IND. ALDEA MORET, C/CAÑADA, PARC.33, 34 Y 35

Centros Autorizados de Tratamiento de vehículos al final de su vida útil

CENTROS AUTORIZADOS DE TRATAMIENTO DE VEHÍCULOS AL FINAL DE SU VIDA ÚTIL

NIMA	Nº INSCRIPCIÓN	DENOMINACIÓN	DIRECCIÓN
1005010063	AAU 15/101	DESGUACES CACERES, S.L.U.	POL.IND.LAS CAPALLANIAS,
1005010056	AAU13/062	RECUPERACIONES CORREA RAMOS C.B.	C/ Thomas Alva Edison, 32-34

2.16.4 DEPÓSITOS DE COMBUSTIBLES

A continuación se detalla la información respecto a depósitos de combustibles que se ha podido obtener:

DEPÓSITO DE COMBUSTIBLES

ACTIVIDAD	LOCALIZACIÓN		COORD. (H30)		SUSTANCIA	CAPACIDAD
			X	Y		
EXCMO. AYUNTAMIENTO DE CÁCERES	PLAZA MAYOR	1	208768	4371751	----	Se desconoce
AYUNTAMIENTO DE VALDESALOR	PLAZA DE ESPAÑA	1	209430	4373402	----	Se desconoce
AYUNTAMIENTO DE RINCÓN DE BALLESTEROS	PLAZA DE ESPAÑA	1	210167	4377296	----	Se desconoce
CASA DE CULTURA LA CAÑADA	CALLE POZO DE LA ESMERALDA	2	209974	4373114	----	Se desconoce
CASA DE CULTURA MOCTEZUMA	AVENIDA DE LA HISPANIDAD	24	211374	4364216	----	Se desconoce
CASA DE CULTURA MEJOSTILLA - GREDOS	CALLE RIO JARANDA	1	208388	4372342	----	Se desconoce
CASA DE CULTURA ANTONIO RODRÍGUEZ MOÑINO	AVENIDA DE CERVANTES	52	208835	4374554	----	Se desconoce
CASA DE CULTURA DE VALDESALOR	CALLE CABEZA DE VACA	0	210615	4376197	----	Se desconoce
CENTRO DE SALUD DE ALDEA MORET	CALLE JESUS NAZARENO	41	209415	4372794	----	Se desconoce
CENTRO DE SALUD DE MANUEL ENCINAS	AVENIDA RODRIGUEZ DE LEDESMA	8	209585	4375446	----	Se desconoce
CENTRO DE SALUD JUAN MANUEL GUTIERREZ HISADO	CALLE PEDRO ROMERO MENDOZA	11	209457	4374701	----	Se desconoce
CENTRO DE SALUD SAN ANTONIO	CALLE JUAN SOLANO PEDRERO	1	209532	4373692	----	Se desconoce
CENTRO DE SALUD DE PLAZA DE ARGEL	AVENIDA DE HERNAN CORTES	15	205794	4376254	----	Se desconoce
CENTRO DE SALUD ZONA CENTRO	AVENIDA DE ESPAÑA	2	213034	4374567	----	Se desconoce
CENTRO DE SALUD SAN JORGE	CALLE ATAHUALPA	7	213616	4374685	----	Se desconoce

DEPÓSITO DE COMBUSTIBLES						
ACTIVIDAD	LOCALIZACIÓN		COORD. (H30)		SUSTANCIA	CAPACIDAD
NOVAFORMA	CALLE HERREROS (PG INDUSTRIAL LAS CAPELLANIAS)	23	209668	4374249	----	Se desconoce
CENTRO PENITENCIARIO	CALLE ARROYO DE VALHONDO	88	210615	4376197	----	Se desconoce
CENTRO DE CIRUGÍA DE MÍNIMA INVASIÓN	CARRETERA N-521	0	209668	4374249	----	Se desconoce
UNIDAD DE SALUD MENTAL DE ADULTOS DE CÁCERES	RONDA DEL CARMEN	6	208215	4372156	----	Se desconoce
UNIDAD DE SALUD MENTAL INFANTIL-JUVENIL (C.S. MEJOSTILLA)	CALLE PEDRO ROMERO MENDOZA	11	210377	4375501	----	Se desconoce
UNIDAD DE ATENCIÓN A CONDUCTAS ADICTIVAS DE CÁCERES	RONDA DEL CARMEN	6	209901	4375001	----	Se desconoce
CENTRO SOCIAL BASE – ALDEA MORET	AVENIDA DE LA CONSTITUCION	26	208153	4372826	----	Se desconoce
CENTRO SOCIAL BASE – ZONA NORTE	AVENIDA DE LA UNIVERSIDAD	27	207173	4343965	----	Se desconoce
ATENEO DE CÁCERES	CALLE GENERAL EZPONDA	9	211700	4364077	----	Se desconoce
CENTRO SOCIAL CERRO DE LOS PINOS	CALLE CERRO DE LOS PINOS	49	211275	4375672	----	Se desconoce
CENTRO SOCIAL RINCON DE BALLESTEROS	PASEO DE LOS CONQUISTADORES	14	212079	4375251	----	Se desconoce
CENTRO SOCIAL VALDESALOR	CALLE CRISTOBAL COLON	8	212197	4375420	----	Se desconoce
FACULTAD DE ESTUDIOS EMPRESARIALES Y TURISMO UEX	AVENIDA DE LA UNIVERSIDAD	47	212521	4375208	----	Se desconoce
ESCUELA DE ENFERMERÍA Y TERAPIA OPCUPACIONAL	AVENIDA DE LA UNIVERSIDAD	59	212521	4375208	----	Se desconoce
FACULTAD DE VETERINARIA	CARRETERA N-521	9	212521	4375208	----	Se desconoce
PARQUE CIENTIFICO Y TECNOLÓGICO	AVENIDA DE LA UNIVERSIDAD	79	212838	4375111	----	Se desconoce
EDIFICIO DE USOS MÚLTIPLES	AVENIDA DE LA UNIVERSIDAD	79	212875	4375357	----	Se desconoce
ESCUELA POLITÉCNICA	AVENIDA DE LA UNIVERSIDAD	79	212755	4375399	----	Se desconoce
FACULTAD DE DERECHO	AVENIDA DE LA UNIVERSIDAD	77	212498	4375466	----	Se desconoce
FACULTAS DE FILOSOFÍA Y LETRAS	AVENIDA DE LA UNIVERSIDAD	73	212436	4375664	----	Se desconoce
FACULTAS DE FORMACIÓN DEL PROFESORADO	AVENIDA DE LA UNIVERSIDAD	71	209717	4374405	----	Se desconoce
SERVICIOS DE ACTIVIDAD FÍSICA Y DEPORTE	AVENIDA DE LA UNIVERSIDAD	67	209789	4373561	----	Se desconoce
FACULTAS DE CIENCIAS DEL DEPORTE	AVENIDA DE LA UNIVERSIDAD	65	210324	4376190	----	Se desconoce
MULTICINES CÁCERES	AVENIDA VIRGEN DE LA MONTAÑA	19	209587	4374391	----	Se desconoce
C.E.I.P. CERVANTES	AVENIDA DE CERVANTES	3	209658	4375416	----	Se desconoce
C.E.I.P. CASTRAS CAECILIA	AVENIDA POZO DE LA NIEVE	4	210213	4373570	----	Se desconoce
C.E.I.P. DE PRÁCTICAS	AVENIDA VIRGEN DE LA MONTAÑA	14	208349	4374532	----	Se desconoce
C.E.I.P. DELICIAS	AVENIDA DE HERNAN CORTES	98	208002	4374662	----	Se desconoce
C.E.I.P. DONOSO CORTES	AVENIDA DE LA HISPANIDAD	2	210585	4375942	----	Se desconoce

DEPÓSITO DE COMBUSTIBLES						
ACTIVIDAD	LOCALIZACIÓN		COORD. (H30)		SUSTANCIA	CAPACIDAD
C.E.I.P. DULCE CHACÓN	CARRETERA N-521	2	207673	4375015	----	Se desconoce
C.E.I.P. EL VIVERO	CALLE DOÑANA	6	208672	4373929	----	Se desconoce
C.E.I.P. EXTREMADURA	AVENIDA HEROES DE BALER	25	208272	4372584	----	Se desconoce
C.E.I.P. FRANCISCO DE ALDANA	CALLE LIBRA	57	209777	4372967	----	Se desconoce
C.E.I.P. FRANCISCO PIZARRO	CALLE LIMA	2	209496	4373467	----	Se desconoce
C.E.I.P. GABRIEL Y GALAN	CALLE RIO SENA	1	209631	4374858	----	Se desconoce
C.E.I.P. ALBA PLATA	AVENIDA DE DULCINEA	4	211343	4364259	----	Se desconoce
C.E.I.P. MOCTEZUMA	AVENIDA DE LA HISPANIDAD	22	210304	4373930	----	Se desconoce
C.E.I.P. NTRA. SRA. DE LA MONTAÑA	CALLE ALFONSO IX	5	210065	4373755	----	Se desconoce
C.E.I.P. NUESTRA SEÑORA DEL SALOR (VALDESALOR)	CALLE FERNANDO DE MAGALLANES	0	211221	4377813	----	Se desconoce
C.E.I.P. SAN FRANCISCO	RONDA DE SAN FRANCISCO	7	210359	4376265	----	Se desconoce
CIUDAD DEPORTIVA (CÁCERES) CENTRO NACIONAL DE TECNIFICACIÓN	AVENIDA PABLO NARANJO PORRAS	3	208362	4371820	----	Se desconoce
COMPLEJO DEPORTIVO AGUSTÍN RAMOS GUIJA	CALLE LAS VIOLETAS	50	210569	4376021	----	Se desconoce
COMPLEJO DEPORTIVO "MAESTRO KIM"	AVENIDA POZO DE LA NIEVE	6	208755	4375079	----	Se desconoce
COMPLEJO DEPORTIVO SANTA LUCÍA (ALDEA MORET)	CALLE HERVAS	5	210377	4375501	----	Se desconoce
COMPLEJO DEPORTIVO "SAN JORGE"	CALLE PEDRO DE IBARRA	2	209322	4373290	----	Se desconoce
COMPLEJO DEPORTIVO EL ARCO	CALLE ISLA DE LA GOMERA	0	211357	4364127	----	Se desconoce
COMPLEJO DEPORTIVO ESPACIO VALHONDO	CALLE LOPE DE VEGA	27	211717	4363899	----	Se desconoce
COMPLEJO DEPORTIVO RAFAEL BERNAL ESPADA (NUEVO CÁCERES)	AVENIDA PIERRE DE COUBERTAIN	1	206962	4344087	----	Se desconoce
COMPLEJO DEPORTIVO VALDESALOR	CALLE CABEZA DE VACA	2	211700	4375103	----	Se desconoce
CONSULTORIO DE VALDESALOR	CALLE ALFONSO DE OJEDA	1	206496	4377071	----	Se desconoce
CONSULTORIO DE RINCÓN DE BALLESTEROS	PASEO DE LA VIRGEN	1	206556	4376872	----	Se desconoce
COMANDANCIAS DE LA GUARDIA CIVIL - CÁCERES	AVENIDA DE LA UNIVERSIDAD	30	206519	4376804	----	Se desconoce
DEPOSITO COMBUSTIBLE	CARRETERA N-630	12	206209	4376752	----	Se desconoce
DEPOSITO COMBUSTIBLE	CARRETERA N-630	12	206228	4376497	----	Se desconoce
DEPOSITO COMBUSTIBLE	CARRETERA N-630	10	205805	4376321	----	Se desconoce
DEPOSITO COMBUSTIBLE	CALLE MOLINEROS (PG INDUSTRIAL LAS CAPELLANIAS)	101	206245	4376146	----	Se desconoce
DEPOSITO COMBUSTIBLE	CALLE HILANDERAS (PG INDUSTRIAL LAS CAPELLANIAS)	202	206822	4375627	----	Se desconoce
DEPOSITO COMBUSTIBLE	CALLE HERREROS (PG INDUSTRIAL LAS CAPELLANIAS)	20	207357	4375311	----	Se desconoce

DEPÓSITO DE COMBUSTIBLES						
ACTIVIDAD	LOCALIZACIÓN		COORD. (H30)		SUSTANCIA	CAPACIDAD
DEPOSITO COMBUSTIBLE	CALLE TEJEDORES (PG INDUSTRIAL LAS CAPELLANIAS)	10	207780	4375013	----	Se desconoce
DEPOSITO COMBUSTIBLE	CARRETERA N-630	2	210616	4376879	----	Se desconoce
DEPOSITO COMBUSTIBLE	CALLE RIO TIETAR	1	210770	4376793	----	Se desconoce
DEPOSITO COMBUSTIBLE	CALLE ACUARIO	3	210709	4376706	----	Se desconoce
DEPOSITO COMBUSTIBLE	CALLE GONZALO MINGO	4	210600	4376756	Propano/gas natural	Se desconoce
DEPOSITO COMBUSTIBLE	CALLE GONZALO MINGO	2	210655	4376623	Propano/gas natural	Se desconoce
DEPOSITO COMBUSTIBLE	CALLE GONZALO MINGO	3	210616	4376523	Propano/gas natural	Se desconoce
DEPOSITO COMBUSTIBLE	CALLE GONZALO MINGO	7	212945	4374518	Propano/gas natural	Se desconoce
DEPOSITO COMBUSTIBLE	CALLE SANTIAGO CALDERA	4	211741	4375576		Se desconoce
DEPOSITO COMBUSTIBLE	CALLE CAYETANO POLO "POLITO"	5	210410	4375586	----	Se desconoce
DEPOSITO COMBUSTIBLE	CALLE ARROYO DE VALHONDO	88	209809	4375450	----	Se desconoce
DEPOSITO COMBUSTIBLE	AVENIDA DE LA UNIVERSIDAD	57	209726	4375444	----	Se desconoce
DEPOSITO COMBUSTIBLE	AVENIDA DE LA UNIVERSIDAD	27	208141	4374268	----	Se desconoce
DEPOSITO COMBUSTIBLE	CALLE MORALEJA	10	208844	4374083	----	Se desconoce
DEPOSITO COMBUSTIBLE	CALLE GENERAL MARGALLO	108	210161	4374481	----	Se desconoce
DEPOSITO COMBUSTIBLE	CALLE LONDRES	7	210146	4374491	----	Se desconoce
DEPOSITO COMBUSTIBLE	CALLE JUAN XXIII	6	210064	4374326	----	Se desconoce
DEPOSITO COMBUSTIBLE	CALLE MIRA AL RIO	9	210058	4374272	----	Se desconoce
DEPOSITO COMBUSTIBLE	CALLE MIRA AL RIO	9	210038	4374284	----	Se desconoce
DEPOSITO COMBUSTIBLE	PLAZA DE SAN FRANCISCO	5	210023	4374294	----	Se desconoce
DEPOSITO COMBUSTIBLE	CALLE CARRERA	8	209993	4374259	----	Se desconoce
DEPOSITO COMBUSTIBLE	CALLE CARRERA	8	210005	4374246	----	Se desconoce
DEPOSITO COMBUSTIBLE	CALLE CARRERA	8	210029	4374249	----	Se desconoce
DEPOSITO COMBUSTIBLE	CALLE CARRERA	8	209948	4374319	----	Se desconoce
DEPOSITO COMBUSTIBLE	CALLE CARRERA	8	209927	4374319	----	Se desconoce
DEPOSITO COMBUSTIBLE	CALLE CARRERA	8	209907	4374311	----	Se desconoce
DEPOSITO COMBUSTIBLE	CALLE PROFESOR HERNANDEZ PACHECO	13	209907	4374287	----	Se desconoce
DEPOSITO COMBUSTIBLE	CALLE PROFESOR HERNANDEZ PACHECO	13	209920	4374285	----	Se desconoce
DEPOSITO COMBUSTIBLE	CALLE PROFESOR HERNANDEZ PACHECO	13	209952	4374279	----	Se desconoce
DEPOSITO COMBUSTIBLE	CALLE PROFESOR HERNANDEZ PACHECO	13	209879	4374305	----	Se desconoce
DEPOSITO COMBUSTIBLE	CALLE PROFESOR HERNANDEZ PACHECO	13	210128	4374123	----	Se desconoce

DEPÓSITO DE COMBUSTIBLES						
ACTIVIDAD	LOCALIZACIÓN		COORD. (H30)		SUSTANCIA	CAPACIDAD
DEPOSITO COMBUSTIBLE	CALLE PROFESOR HERNANDEZ PACHECO	13	210129	4374112	----	Se desconoce
DEPOSITO COMBUSTIBLE	CALLE PROFESOR HERNANDEZ PACHECO	23	210177	4373025	----	Se desconoce
DEPOSITO COMBUSTIBLE	RONDA DE SAN FRANCISCO	6	208408	4372554	----	Se desconoce
DEPOSITO COMBUSTIBLE	RONDA DE SAN FRANCISCO	6	208241	4372206	----	Se desconoce
DEPOSITO COMBUSTIBLE	AVENIDA DE CERVANTES	37	209641	4370697	----	Se desconoce
DEPOSITO COMBUSTIBLE	TRAVESÍA DE LOS ARTESANOS	1	210174	4369717	----	Se desconoce
DEPOSITO COMBUSTIBLE	AVENIDA DE LA CONSTITUCION	26	210018	4369872	----	Se desconoce
DEPOSITO COMBUSTIBLE	CARRETERA N-630	1	210223	4373867	----	Se desconoce
DEPOSITO COMBUSTIBLE	CARRETERA N-630	2	210104	4374741	----	Se desconoce
EJERCITO	CARRETERA N-630	2	210310	4374056	----	Se desconoce
ESCUELA	AVENIDA PABLO NARANJO PORRAS	1	209250	4374326	----	Se desconoce
ESCUELA	PLAZA DE SAN JORGE	8	210000	4374670	----	Se desconoce
ESCUELA	RONDA DE SAN FRANCISCO	5	209251	4374377	----	Se desconoce
ESCUELA	CALLE GOMEZ BECERRA	7	209251	4374377	----	Se desconoce
ESCUELA	CALLE ANCHA	1	209587	4374391	----	Se desconoce
ESCUELA	CALLE GOMEZ BECERRA	7	209251	4374377	----	Se desconoce
ESCUELA	CALLE GOMEZ BECERRA	7	213034	4374567	----	Se desconoce
ESCUELA	AVENIDA VIRGEN DE LA MONTAÑA	14	209384	4374749	----	Se desconoce
ESCUELA ADULTOS	CALLE GOMEZ BECERRA	7	210456	4375886	----	Se desconoce
ESCUELA ADULTOS	CALLE ARROYO DE VALHONDO	88	209481	4373115	----	Se desconoce
ESCUELA ADULTOS	AVENIDA DE HERNAN CORTES	4	209578	4373602	----	Se desconoce
ESCUELA DE EDUCACION INFANTIL	CALLE RAFAEL LUCENQUI MARTINEZ	0	208448	4372570	----	Se desconoce
ESCUELA DE EDUCACION INFANTIL	AVENIDA DE ANDALUCIA	2	208310	4371878	----	Se desconoce
ESCUELA DE EDUCACION INFANTIL	AVENIDA DE LA BONDAD	4	209445	4375894	----	Se desconoce
ESCUELA DE EDUCACION INFANTIL	TRAVESÍA DE LOS ARTESANOS	1	208269	4371557	----	Se desconoce
ESCUELA DE EDUCACION INFANTIL	CALLE HERVAS	4	211039	4376944	----	Se desconoce
ESCUELA DE EDUCACION INFANTIL	PASEO DE IBARROLA	4	210016	4373519	----	Se desconoce
ESCUELA DE EDUCACION INFANTIL	CALLE SIERRA DE LA MOSCA	1	209237	4374700	----	Se desconoce
ESCUELA DE EDUCACION INFANTIL	CALLE JUAN RODRIGUEZ DE MOLINA	117	209063	4374038	----	Se desconoce
ESCUELA TALLER	AVENIDA DE LA HISPANIDAD	8	209132	4374223	----	Se desconoce
FABRICA TEXTIL	CALLE DOCTOR FLEMING	7	210494	4378120	----	Se desconoce

DEPÓSITO DE COMBUSTIBLES						
ACTIVIDAD	LOCALIZACIÓN		COORD. (H30)		SUSTANCIA	CAPACIDAD
FABRICA TEXTIL	CALLE GARCIA PLATA DE OSMÁ	18	208956	4374261	----	Se desconoce
FABRICA TEXTIL	CALLE GIL CORDERO	9	205639	4376047		Se desconoce
FABRICA TEXTIL	CALLE ISAAC PERAL (PG INDUSTRIAL LA MEJOSTILLA)	-	209293	4373573	----	Se desconoce
FABRICA TEXTIL	CALLE ARGENTINA	24	207606	4374879	----	Se desconoce
FABRICA TEXTIL	PG INDUSTRIAL LAS CAPELLANIAS	114	210405	4372499	----	Se desconoce
FABRICA TEXTIL	AVENIDA ISABEL DE MOCTEZUMA	29	211835	4371275	----	Se desconoce
GASOLINERA	AVENIDA JESUS DELGADO VALHONDO	1	209529	4374372	Derivados del petróleo	Se desconoce
GASOLINERA	CARRETERA EX-206	2	210796	4375761	Derivados del petróleo	Se desconoce
GASOLINERA	CARRETERA EX-206	3	209524	4375306	Derivados del petróleo	Se desconoce
GASOLINERA	CALLE CATEDRATICO ANTONIO SILVA	5	209429	4374240	Derivados del petróleo	Se desconoce
GASOLINERA	CALLE GONZALO DE VEGA	24	209108	4374680	Derivados del petróleo	Se desconoce
GASOLINERA	CALLE JUAN CALDERA	16	206739	4376122	Derivados del petróleo	Se desconoce
GASOLINERA	CALLE MALUQUER	11	209277	4374523	Derivados del petróleo	Se desconoce
GASOLINERA	CALLE NAPOLES	1	209237	4374448	Derivados del petróleo	Se desconoce
GASOLINERA	CARRETERA N-630	209	204126	4365373	Derivados del petróleo	Se desconoce
GASOLINERA	CALLE SAN PEDRO DE ALCANTARA	12	206386	4376060	Derivados del petróleo	Se desconoce
GASOLINERA	CALLE SANTA JOAQUINA DE VEDRUNA	4	208826	4372596	Derivados del petróleo	Se desconoce
GASOLINERA	CARRETERA N-523		209007	4374331	Derivados del petróleo	Se desconoce
GASOLINERA	CARRETERA N-630		208897	4373533	Derivados del petróleo	Se desconoce
GASOLINERA	CARRETERA N-630		210766	4375647	Derivados del petróleo	Se desconoce
GASOLINERA	CALLE GIL CORDERO	20	206050	4377234	Derivados del petróleo	Se desconoce
GASOLINERA	AVENIDA DE ALEMANIA	47	202855	4373080	Derivados del petróleo	Se desconoce
GASOLINERA	AVENIDA DE LA UNIVERSIDAD	16	211290	4364602	Derivados del petróleo	Se desconoce
GASOLINERA	CARRETERA N-630	548	210405	4372499	Derivados del petróleo	Se desconoce
GASOLINERA	CARRETERA N-521	54	206386	4376060	Derivados del petróleo	Se desconoce
GASOLINERA	CARRETERA N-630	564	211835	4371275	Derivados del petróleo	Se desconoce
GASOLINERA	CARRETERA EX-206	0	216394	4373546	Derivados del petróleo	Se desconoce
GASOLINERA	CALLE HILANDERAS (PG INDUSTRIAL LAS CAPELLANIAS)	329	204126	4365373	Derivados del petróleo	Se desconoce
GASOLINERA	CARRETERA EX-206	390	207912	4374175	Derivados del petróleo	Se desconoce
GASOLINERA	CARRETERA N-521	38	210262	4372789	Derivados del petróleo	Se desconoce

DEPÓSITO DE COMBUSTIBLES						
ACTIVIDAD	LOCALIZACIÓN		COORD. (H30)		SUSTANCIA	CAPACIDAD
GASOLINERA	CARRETERA N-523	9	210185	4376960	Derivados del petróleo	Se desconoce
GASOLINERA	CARRETERA N-521	9	209648	4370742	Derivados del petróleo	Se desconoce
GASOLINERA	CARRETERA EX-206	1	208826	4372596	Derivados del petróleo	Se desconoce
GASOLINERA	PLAZA JUAN RAMON JIMENEZ	4	210414	4376602	Derivados del petróleo	Se desconoce
GASOLINERA	CARRETERA N-630	1	208181	4374611	Derivados del petróleo	Se desconoce
GASOLINERA	AVENIDA JUAN PABLO II	4	209549	4376480	Derivados del petróleo	Se desconoce
GASOLINERA	CALLE EMILIO CARDENAL HERNANDEZ	2	209587	4374391	Derivados del petróleo	Se desconoce
GASOLINERA	CALLE MONFRAGÜE	6	209570	4374728	Derivados del petróleo	Se desconoce
GASOLINERA	CALLE LOS HALCONES	34	209905	4374909	Derivados del petróleo	Se desconoce
GUARDERIA MUNICIPAL	AVENIDA VIRGEN DE LA MONTAÑA	14	209108	4374680	----	Se desconoce
HACIENDA	CALLE SANCHEZ HERRERO	4	211708	4364048	----	Se desconoce
HOGAR DEL PENSIONISTA	PLAZA MAYOR	13	209457	4374701	----	Se desconoce
HOGAR DEL PENSIONISTA	CALLE NAPOLES	2	210223	4373867	----	Se desconoce
HOGAR DEL PENSIONISTA	CALLE CRISTOBAL COLON	5	213549	4374861	----	Se desconoce
HOSPITAL	AVENIDA DE ESPAÑA	2	210264	4373680	----	Se desconoce
HOSPITAL	AVENIDA PABLO NARANJO PORRAS	1	208679	4373998	----	Se desconoce
HOSPITAL	AVENIDA DE LA UNIVERSIDAD	0	210170	4373052	----	Se desconoce
HOSPITAL	RONDA DE SAN FRANCISCO	8	209855	4374184	----	Se desconoce
INSTITUTO EDUCACION SECUNDARIA	CALLE LIMA	2	210036	4373221	----	Se desconoce
INSTITUTO EDUCACION SECUNDARIA	AVENIDA DE CERVANTES	37	209821	4374035	----	Se desconoce
INSTITUTO EDUCACION SECUNDARIA	AVENIDA EL BROCENSE	2	208738	4374607	----	Se desconoce
INSTITUTO EDUCACION SECUNDARIA	AVENIDA DE CERVANTES	31	211763	4375420	----	Se desconoce
INSTITUTO EDUCACION SECUNDARIA	CALLE SANTA LUISA DE MARILLAC	1	209728	4374159	----	Se desconoce
INSTITUTO EDUCACION SECUNDARIA	AVENIDA RODRIGUEZ DE LEDESMA	12	210273	4373615	----	Se desconoce
INSTITUTO EDUCACION SECUNDARIA	AVENIDA DE LA UNIVERSIDAD	57	209322	4373290	----	Se desconoce
INSTITUTO EDUCACION SECUNDARIA	CALLE MEDICO SORAPAN	2	209564	4373303	----	Se desconoce
JUZGADO	AVENIDA DE LA HISPANIDAD	0	208053	4374666	----	Se desconoce
PABELLON POLIDEPORTIVO	AVENIDA PIERRE DE COUBERTAIN	1	209956	4374210	----	Se desconoce
PABELLON POLIDEPORTIVO	AVENIDA DE LA HISPANIDAD	51	209179	4373471	----	Se desconoce
PABELLON POLIDEPORTIVO	CALLE DOÑANA	5	209415	4374586	----	Se desconoce
PABELLON POLIDEPORTIVO	AVENIDA EL BROCENSE	7	209238	4374281	----	Se desconoce

DEPÓSITO DE COMBUSTIBLES						
ACTIVIDAD	LOCALIZACIÓN		COORD. (H30)		SUSTANCIA	CAPACIDAD
PALACIO DE CONGRESOS	AVENIDA DE LA HISPANIDAD	28	209293	4373573	----	Se desconoce
PANADERIA/BOLLERIA	AVENIDA CLARA CAMPOAMOR	3	209543	4374773	----	Se desconoce
PANADERIA/BOLLERIA	AVENIDA DE ESPAÑA	30	208808	4373812	----	Se desconoce
PANADERIA/BOLLERIA	AVENIDA ISABEL DE MOCTEZUMA	29	208705	4374273	----	Se desconoce
PANADERIA/BOLLERIA	CALLE ALFONSO IX	20	209331	4374131	----	Se desconoce
PANADERIA/BOLLERIA	CALLE ALMIRANTE SOLANO BOTE	3	209867	4374306	----	Se desconoce
PANADERIA/BOLLERIA	CALLE AMBERES	9	209656	4373028	----	Se desconoce
PANADERIA/BOLLERIA	AVENIDA ANTONIO HURTADO	4	209836	4373326	----	Se desconoce
PANADERIA/BOLLERIA	AVENIDA EL BROCENSE	5	208249	4374565	----	Se desconoce
PANADERIA/BOLLERIA	CALLE CRISTU BENDITU	6	209233	4373782	----	Se desconoce
PANADERIA/BOLLERIA	CALLE ECUADOR	1	208268	4371943	----	Se desconoce
PANADERIA/BOLLERIA	CALLE GREDOS	3	207974	4372517	----	Se desconoce
PANADERIA/BOLLERIA	PLAZA DE ITALIA	8	211437	4377418	----	Se desconoce
PANADERIA/BOLLERIA	CALLE JARAIZ DE LA VERA		209415	4375428	----	Se desconoce
PANADERIA/BOLLERIA	CALLE JILGUERO	27	209739	4374791	----	Se desconoce
PANADERIA/BOLLERIA	CALLE LOS TILOS	11	209892	4374890	----	Se desconoce
PANADERIA/BOLLERIA	CALLE NAVAS DE TOLOSA	8	209607	4374664	----	Se desconoce
PANADERIA/BOLLERIA	CALLE PARRAS	37	209293	4374514	----	Se desconoce
PANADERIA/BOLLERIA	CALLE PINTORES	2	206130	4376464	----	Se desconoce
PANADERIA/BOLLERIA	CALLE SAN ANTON	21	209581	4375052	----	Se desconoce
PANADERIA/BOLLERIA	CALLE SAN PEDRO DE ALCANTARA	10	210116	4375256	----	Se desconoce
PANADERIA/BOLLERIA	PG INDUSTRIAL LAS CAPELLANIAS	210	209984	4374984	----	Se desconoce
PANADERIA/BOLLERIA	PLAZA ANTONIO CANALES	9	210035	4374649	----	Se desconoce
PANADERIA/BOLLERIA	PLAZA DE LAS CANTERIAS		211043	4372094	----	Se desconoce
PANADERIA/BOLLERIA	PLAZA MAYOR	29	208380	4375190	----	Se desconoce
PANADERIA/BOLLERIA	PLAZA DE SAN MATEO	3	209014	4372450	----	Se desconoce
PLANTA GAS NATURAL	CARRETERA EX-206	380	208518	4374183	----	Se desconoce
PLANTA GAS NATURAL	CALLE ARIES	2	207294	4375516	----	Se desconoce
PLANTA GAS NATURAL	CALLE LA HABANA	7	207693	4374532	----	Se desconoce
PLANTA GAS NATURAL	CALLE LONDRES	3	207864	4374570	----	Se desconoce
PLANTA GAS NATURAL	CALLE RIO SALOR	1	208300	4374485	----	Se desconoce
PLANTA GAS NATURAL	CALLE OCTAVIO PAZ	2	208934	4373438	----	Se desconoce
PLANTA GAS NATURAL	CALLE ROA BASTOS	1	209702	4376092	----	Se desconoce
PLANTA GAS NATURAL	CALLE PICOS DE EUROPA	4	211096	4377693	----	Se desconoce
PLANTA GAS NATURAL	AVENIDA DE LA HISPANIDAD	32	209151	4369832	----	Se desconoce

DEPÓSITO DE COMBUSTIBLES						
ACTIVIDAD	LOCALIZACIÓN		COORD. (H30)		SUSTANCIA	CAPACIDAD
PLANTA GAS NATURAL	CALLE LOS GAVILANES	7	208749	4373561	----	Se desconoce
PLANTA GAS NATURAL	CALLE LOS TRIGALES	102	209370	4372757	----	Se desconoce
PLANTA GAS NATURAL	AVENIDA ERMITA DE SAN BENITO	12	209908	4373491	----	Se desconoce
POLICIA LOCAL	AVENIDA JUAN PABLO II	0	212496	4374982	----	Se desconoce
POLICIA NACIONAL	AVENIDA PIERRE DE COUBERTAIN	11	208448	4372570	----	Se desconoce
RESIDENCIA DE ANCIANOS	AVENIDA DE CERVANTES	5	210168	4374100	----	Se desconoce
RESIDENCIA DE ANCIANOS	AVENIDA DE LA UNIVERSIDAD	32	211275	4375672	----	Se desconoce
RESIDENCIA DE ANCIANOS	TRAVESÍA DE LOS ARTESANOS	1	209911	4375488	----	Se desconoce
RESIDENCIA DE ESTUDIANTES	RONDA DE SAN FRANCISCO	6	210043	4374600	----	Se desconoce
RESIDENCIA DE ESTUDIANTES	AVENIDA DE LA UNIVERSIDAD	47	211763	4375420	----	Se desconoce
RESIDENCIA DE ESTUDIANTES	AVENIDA DE LAS DELICIAS	8	210065	4373755	----	Se desconoce
RESIDENCIA DE ESTUDIANTES	PLAZA DE PEREROS	2	212780	4375666	----	Se desconoce
RESIDENCIA DE ESTUDIANTES	AVENIDA DE LA UNIVERSIDAD	57	211275	4375672	----	Se desconoce
RESIDENCIA DE ESTUDIANTES	AVENIDA PABLO NARANJO PORRAS	3	210586	4375748	----	Se desconoce
RESIDENCIA DE ESTUDIANTES	AVENIDA DE LA UNIVERSIDAD	81	211172	4375391	----	Se desconoce
RESIDENCIA DE ESTUDIANTES	AVENIDA DE LA UNIVERSIDAD	47	210581	4378407	----	Se desconoce
SEMINARIO	AVENIDA HEROES DE BALER	4	207973	4372630	----	Se desconoce
SUBESTACION ELECTRICA	AVENIDA DE LA UNIVERSIDAD	28	212326	4375247	----	Se desconoce
SUBESTACION ELECTRICA	PG INDUSTRIAL GANADERO	0	209444	4374785	----	Se desconoce
SUBESTACION ELECTRICA	CALLE DEL JILGUERO	4	205670	4376220	----	Se desconoce
SUBESTACION ELECTRICA	AVENIDA DE LA UNIVERSIDAD	79	205411	4378605	----	Se desconoce
SUBESTACION ELECTRICA	AVENIDA DE ESPAÑA	2	209618	4374726	----	Se desconoce
SUBESTACION ELECTRICA	CALLE HERREROS (PG INDUSTRIAL LAS CAPELLANIAS)	31	210052	4375064	----	Se desconoce
SUBESTACION ELECTRICA	CARRETERA N-630	547	209618	4374726	----	Se desconoce
TEATRO	CALLE SAN ANTON	20	209941	4374851	----	Se desconoce
TEATRO	CALLE SANCTI SPIRITUS	4	211726	4364123	----	Se desconoce
TEATRO	CALLE SAN ANTON	20	206962	4344087	----	Se desconoce

El ayuntamiento de Cáceres se compromete a realizar dentro de las labores de información e implantación del plan, labores de consulta y recopilación de datos con la finalidad de elaborar un catálogo a nivel local de los depósitos de combustibles, tipo de sustancia y cantidades

máximas almacenadas, siempre que esto no incurra en ningún incumplimiento respecto a la ley de protección de datos ni ninguna otra ley administrativa.

2.17 PAUS INSCRITOS EN EL MUNICIPIO.

A continuación se detallan las actividades, centros, establecimientos, espacios, instalaciones o dependencias del municipio, que puedan resultar afectadas por situaciones de emergencia y siéndoles de aplicación la Norma Básica de Autoprotección, **SI cuentan con un plan de autoprotección inscrito en el Registro Autonómico de Planes de Autoprotección de la Comunidad Autónoma de Extremadura:**

PLANES DE AUTOPROTECCIÓN
ARCHIVO HISTÓRICO PROVINCIAL CÁCERES (069-15-PA)
BIBLIOTECA RODRIGUEZ MOÑINO CÁCERES (009-20-PA)
C.R. CERVANTES – CÁCERES (251-10-M1)
CATELSA CÁCERES (031-10-M3)
CEI LA RAYUELA – CÁCERES (296-10-PA)
CEI MARÍA AUXILIADORA (033-13-PA)
CEI VIRGÉN DE LA MONTAÑA – CÁCERES (125-12-PA)
CEIP ALBA PLATA. CÁCERES (088-11-PA)
CEIP DELICIAS CÁCERES (136-12-PA)
CEIP DONOSO CORTES – CÁCERES (119-10-PA)
CEIP EL VIVERO – CÁCERES (046-11-PA)
CEIP EXTREMADURA – CÁCERES (048-11-PA)
CEIP FRANCISCO DE ALDANA DE CÁCERES
CEIP GABRIEL Y GALÁN – CÁCERES (079-11-M1)
CEIP LAS DELICIAS – CÁCERES (136-12-PA)
CEIP MOCTEZUMA – CÁCERES (075-11-PA)
CEIP SAN FRANCISCO – CÁCERES (031-12-PA)
CENTRO COMERCIAL RUTA DE LA PLATA (033-11-M2)
CENTRO DE DÍA HENRY DUNANT (030-14-PA)
CENTRO DE EDUCACIÓN INFANTIL MARÍA AUXILIADORA (033-13-PA)
CENTRO OCUPACIONAL POLIGONO CAPELLANIAS – CÁCERES (062-16-PA)
CIUDAD DEPORTIVA DE CÁCERES (086-16-PA)
COLEGIO PAUDITERION CÁCERES (011-14-PA)
COMPLEJO RESIDENCIAL GERIÁTRICO LA HACIENDA – CÁCERES (127-12-PA)
CONYSER (035-21-PA)
COOPERATIVA ENSEÑANZA LUZ, SOC. COOP – CÁCERES (051-13-PA)
CP FRANCISCO PIZARRO – CÁCERES (071-10-PA)
E.I. LA COMETA – CÁCERES (122-12-PA)
E.I. SANTA BÁRBARA – CÁCERES (124-12-PA)
E.I. SANTA LUCÍA – CÁCERES (123-12-PA)
ECOPARQUE DE CÁCERES (048-13-M1)

PLANES DE AUTOPROTECCIÓN

EI FOFÓ – CÁCERES (128-12-PA)
ESTACIÓN ADIF CÁCERES (071-14-M3)
ESTACIÓN DE SERVICIO CARREFOUR CÁCERES (235-22-PA)
ETAP CÁCERES (031-19-PA)
EXTREMUSIKA 2022 EN CÁCERES (148-22-PA)
FERIA SAN FERNANDO EN CÁCERES (060-22-PA)
FESTIVAL AUDIOWEEEND CÁCERES (013-17-PA)
FIESTA DE LA PRIMAVERA EN RECINTO HIPICO DE CÁCERES (030-22-PA)
FOTOVOLTAICA ALDEA MORET (024-20-PA)
FOTOVOLTAICA CÁCERES 2021 (096-21-PA)
GALERIA COMERCIAL CARREFOUR CÁCERES (026-20-PA)
HELGA DE ALVEAR (121-20-PA)
HIPERMERCADO CARREFOUR CÁCEERS (234-10-M2)
HOSPITAL QUIRONSAUD CÁCERES (033-20-PA)
HOSPITAL SAN PEDRO DE ALCÁNTARA (068-12-PA)
HOSPITAL UNIVERSITARIO CÁCERES (039-19-PA)
HOTEL BARCELO V CENTENARIO CÁCERES (094-19-PA)
HOTEL PALACIO LOS ARENALES (037-18-PA)
INSTALACIÓN MEDICINA NUCLEAR HOSPITAL VETERINÁRIO UEX CÁCERES (098-22-PA)
INTERLUM, S.L. CÁCERES (089-12-PA)
IRISH FLEADH EN CÁCERES (161-22-PA)
LICENCIADOS REUNIDOS CÁCERES (060-13-M1)
MERCADONA C2329, LA MEJOSTILLA. CÁCERES (046-20-PA)
MERCADONA CASA PLATA (054-19-PA)
MERCADONA RUTA DE LA PLATA (140-20-PA)
MUSEO DE CÁCERES (016-15-PA)
OFICINAS ASOCIACIÓN NOVAFORMA – CÁCERES (060-169-PA)
PABELLÓN MULTIUSOS CÁCERES (113-19-PA)
PABELLÓN POLIDEPORTIVO SERRANO MACAYO – CÁCERES (052-14-PA)
PALACIO DE CONGRESOSS DE CÁCERES (022-21-PA)
PAU CONTRA INCENDIOS FORESTALES FOTOVOLTAICA CÁCERES 2020 (113-21-PA)
PAU CONTRA INCENDIOS FORESTALES FOTOVOLTAICA CÁCERES 2023 (019-22-PA)
PAU PLAZA DE TOROS ERA DE LOS MARTIRES CÁCERES (009-17-PA)
PLANTA DE GAS LICUADO CÁCERES (022-13-PA)
PLANTA GNL CÁCERES (022-13-PA)
PSFV VALDECABALLEROS CÁCERES (018-21-PA)
REDIOTERAPIA CÁCERES (009-14-PA)
RESIDENCIA ASISTIDA DE CÁCERES (250-10-PA)
RESIDENCIA ASISTIDA EL CUARTILLO CÁCERES (250-10-M1)
RESIDENCIA UNIVERSITARIA MARÍA ROSO DE LUNA – CÁCERES (012-16-PA)
RESIDENCIA UNIVERSITARIA MUÑOZ TORRERO CÁCERES (067-19-PA)
RESIDENCIA Y CENTRO DE DIA NOVAFORMA – CÁCERES (061-16-PA)
RUEDA MIRA S.L. – CÁCERES (023-16-PA)
SERINCO – CÁCERES (014-14-PA)
ST CÁCERES (095-20-M1)

PLANES DE AUTOPROTECCIÓN

STR CÁCERES II (096-20-M1)
STR CÁCERES III (097-20-M1)
SUBESTACIÓN STR HOSPITAL DE CÁCERES (029-22-PA)
SUBESTACIÓN STR UNIVERSIDAD DE CÁCERES (21/10/2021)
VORSEVI, S.A CÁCERES (010-14-PA)
WOMAD CÁCERES 2022 (043-22-PA)

La entidad local deberá apoyar la elaboración de los planes de autoprotección u otros planes de ámbito inferior, así como las acciones que deban ejecutar en caso de emergencia, además de facilitar la integración de planes de ámbito inferior en el PAM, a las actividades, centros, establecimientos, espacios, instalaciones o dependencias del municipio, que puedan resultar afectadas por situaciones de emergencia y siéndoles de aplicación la Norma Básica de Autoprotección dentro de su municipio.

2.18 ESTUDIO DE LAS INUNDACIONES HISTÓRICAS REGISTRADAS EN LA EVALUACIÓN PRELIMINAR DEL RIESGO DE INUNDACIÓN (EPRI)

La Comisión Europea aprobó en noviembre de 2007 la Directiva 2007/60, sobre la evaluación y gestión de las inundaciones, la cual fue transpuesta a la legislación española mediante el Real Decreto 903/2010 de evaluación y gestión de riesgos de inundación. La implantación de esta Directiva supuso una oportunidad para mejorar la coordinación de todas las administraciones a la hora de reducir estos daños, centrándose fundamentalmente en las zonas con mayor riesgo de inundación, llamadas Áreas de Riesgo Potencial Significativo de Inundación (ARPSIs).

Dentro del proceso de implantación de la Directiva 2007/60 de evaluación y gestión de los riesgos de inundación, el primer hito realizado en el año 2011 fue la selección, dentro de cada Demarcación Hidrográfica, de las zonas con mayor riesgo de inundación, conocidas como Áreas de riesgo potencial significativo de inundación (ARPSIs) e identificadas tras realizar la evaluación preliminar del riesgo de inundación de cada Demarcación Hidrográfica en coordinación con las autoridades de protección civil.

De acuerdo con las ya citadas, Directiva 2007/60 y el Real Decreto 903/2010 la Evaluación preliminar de los riesgos de inundación, se realizó en 2011 y se ha de revisar cada 6 años.

En la actualidad existen los siguientes documentos aprobados respecto al estudio de inundaciones históricas registradas en la evaluación preliminar de los riesgos de inundación (EPRI):

- Evaluación preliminar de los riesgos de inundación del primer ciclo (2011).
- Revisión de la Evaluación preliminar de los riesgos de inundación (2018).

La Confederación Hidrográfica del Tajo, entre responsable de la zona de estudio del presente Plan, en el marco de los trabajos de desarrollo del Sistema Nacional de Cartografía de Zonas Inundables, elaboró la documentación correspondiente a la Evaluación Preliminar del Riesgo de Inundación en la Demarcación Hidrográfica del Tajo (EPRI), identificándose 33 Áreas de Riesgo Potencial Significativo de Inundación (ARPSIs) de origen fluvial, con una longitud total de 539,40 km de cauces.

Dentro de estas Áreas de Riesgo Potencial Significativo de Inundación (ARPSIs) de origen fluvial, identificadas por la Confederación Hidrográfica del Tajo, se encuentra el municipio de Cáceres, el cual se ve afectado por el Arroyo de la Ribera del Marco. A continuación se detallan los datos de la ARPSI de aplicación al presente Plan:

ARPSI	TRAMO	CUENCA	CAUCE	MUNICIPIO	AFECCIONES POTENCIALES	PROVINCIA
ES030-33-10	1	Bajo Tajo	Río tajo	El Puente del Arzobispo, Villar del Pedroso y Alcolea del Tajo	El Puente del Arzobispo	Toledo
	2	Bajo Tajo	Arroyo de la Fuente del Madroño	Valdelacasa de Tajo	Valdelacasa de Tajo	Cáceres
	3	Bajo Tajo	Arroyo del Pueblo o de Casa	Torrejón el Rubio	Torrejón el Rubio	Cáceres
	4	Bajo Tajo	Arroyo de Santiago	Santiago del Campo	Santiago del Campo	Cáceres
	5	Bajo Tajo	Arroyo de la Ribera del Marco	Cáceres	Cáceres	Cáceres
	6	Bajo Tajo	Ribera del Pueblo de Aliseda	Aliseda	Aliseda	Cáceres
	7	Bajo Tajo	Arroyo Innominado	Torremocha	Torremocha	Cáceres
	8	Bajo Tajo	Arroyo del Verdinal	Aldea del Cano	Aldea del Cano	Cáceres

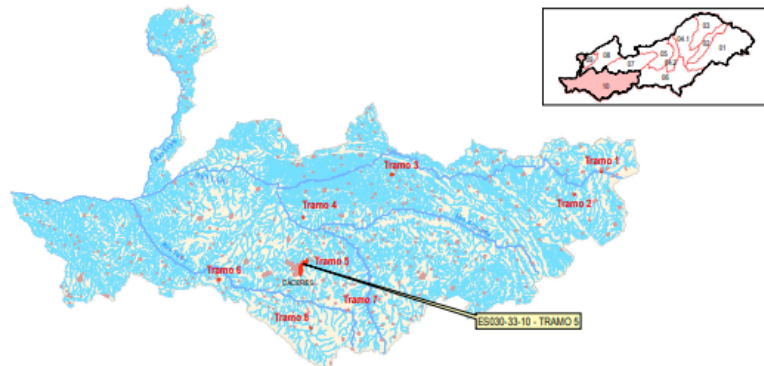
Fuente: Anejo 3 – Listado de Áreas de Riesgo Potencial Significativo de Inundación (ARPSIs)

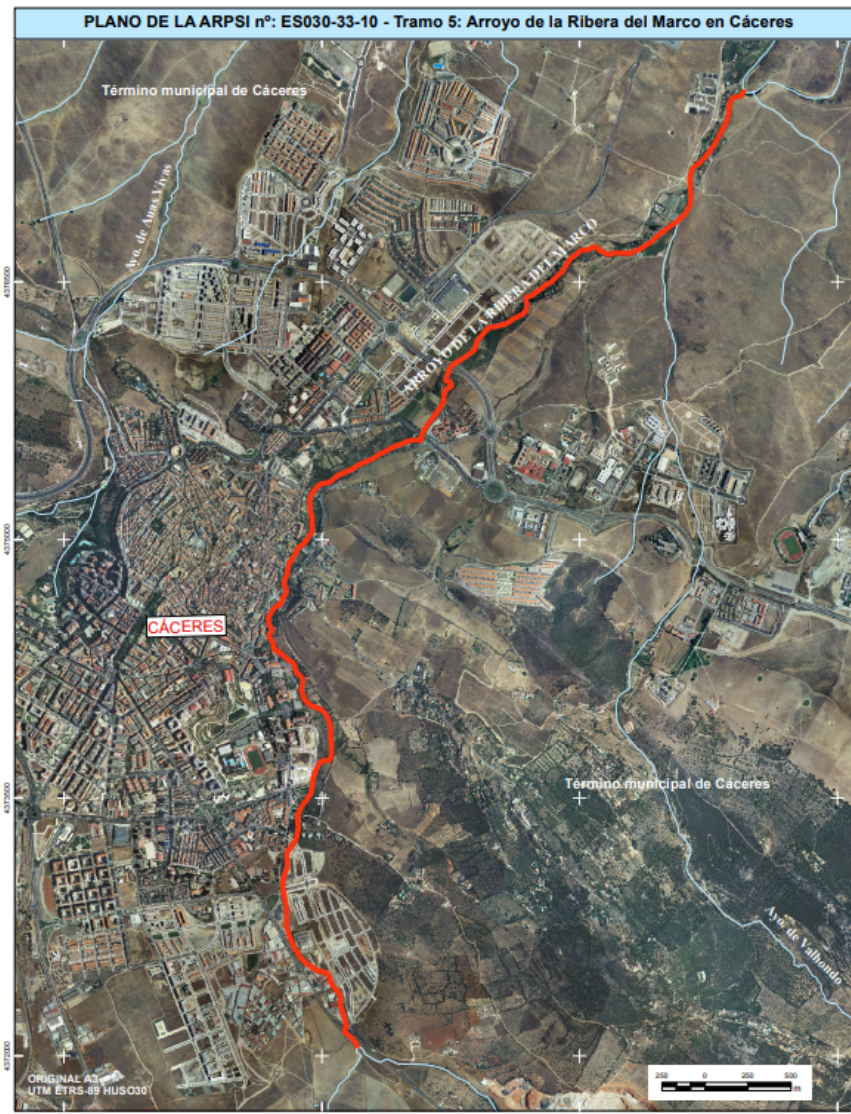
A continuación se adjuntan las **Fichas de ARPSIs** del documento de la EPRI de la Confederación Hidrográfica del Tajo, correspondiente al Primer ciclo y segundo ciclo del tramo a estudio en el presente Plan:



ÁREAS DE RIESGO POTENCIAL SIGNIFICATIVO DE INUNDACIÓN (ARPSIs)


Sistema Nacional de Cartografía de Zonas Inundables
en la Demarcación Hidrográfica del Tago

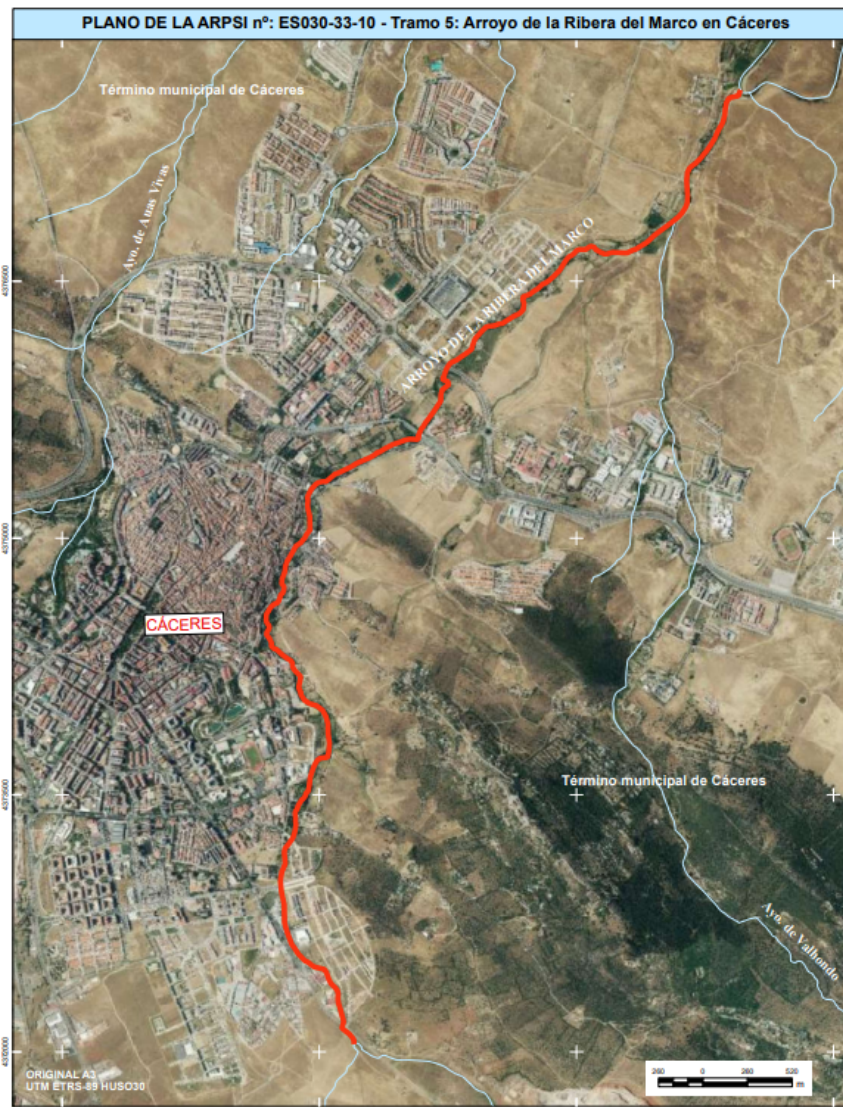
ARPSI nº: ES030-33-10		Tramo 5 de 8	
1.- LOCALIZACIÓN			
			
DEMARCACIÓN:	TAJO	SUBCUENCA:	ALMONTE EN DESEMBOCADURA
CUENCA:	10 BAJO TAJO	PROVINCIA:	CÁCERES
COMUNIDAD AUTÓNOMA:	EXTREMADURA	Long. ARPSI (Km):	12,50
Nº TRAMOS ARPSI:	8		
2.- CATEGORÍA DE LA INUNDACIÓN			
Se han producido inundaciones significativas en el pasado y además, de acuerdo a los estudios existentes, se trata de una zona con riesgo potencial			
Fecha	Duración	Fecha	Duración
6 de Noviembre de 1997	1 día	12 de Septiembre de 2007	1 día
30 de Octubre de 2005	1 día	27 de Junio de 2010	1 día
25 de Octubre de 2006	1 día	16 de Septiembre de 2010	1 día
24 de Noviembre de 2006	1 día	5 de Diciembre de 2010	1 día
12 de Septiembre de 2007	1 día		
3.- TIPO DE INUNDACIÓN			
ORIGEN:	FLUVIAL		
DESCRIPCIÓN:	Inundación de terreno por aguas procedentes de parte de un sistema de drenaje natural, incluyendo canales de drenaje naturales o modificados y lagos		
SUBTIPO:	Ríos		
4.- EXTENSION DE LA INUNDACIÓN			
CAUCES	Long. (km)	TÉRMINOS MUNICIPALES	
ARROYO DE LA RIBERA DEL MARCO	7,65	CÁCERES	
5.- CATEGORÍA Y TIPO DE LAS CONSECUENCIAS ADVERSAS			
CATEGORÍA	TIPO		
SALUD HUMANA	<input checked="" type="checkbox"/> SALUD	<input type="checkbox"/> COMUNIDAD	
MEDIO AMBIENTE	<input type="checkbox"/> ECOLÓGICO O QUÍMICO DE LAS AGUAS	<input type="checkbox"/> IMPACTOS AL MEDIO AMBIENTE	
	<input type="checkbox"/> ÁREAS PROTEGIDAS	<input type="checkbox"/> FUENTES DE CONTAMINACIÓN	
PATRIMONIO CULTURAL	<input type="checkbox"/> LUGARES DE INTERÉS CULTURAL		
ACTIVIDAD ECONÓMICA	<input checked="" type="checkbox"/> RESIDENCIAL	<input checked="" type="checkbox"/> AGRICULTURA, CAZA, SELVICULTURA, R. NATURALES	
	<input checked="" type="checkbox"/> INFRAESTRUCTURAS	<input checked="" type="checkbox"/> SECTORES ECONÓMICOS	



ÁREAS DE RIESGO POTENCIAL SIGNIFICATIVO DE INUNDACIÓN (ARPSIs) - 2º CICLO

Sistema Nacional de Cartografía de Zonas Inundables
en la Demarcación Hidrográfica del Tago

ARPSI nº: ES030-33-10		Tramo 5 de 8			
1.- LOCALIZACIÓN					
					
DEMARCACIÓN:	TAJO	SUBCUENCA:	ALMONTE EN DESEMBOCADURA		
CUENCA:	10 BAJO TAJO	PROVINCIA:	CÁCERES		
COMUNIDAD AUTÓNOMA:	EXTREMADURA	Long. ARPSI (km):	12,50		
Nº TRAMOS ARPSI:	8				
2.- CATEGORÍA DE LA INUNDACIÓN					
Se han producido inundaciones significativas en el pasado y además, de acuerdo a los estudios existentes, se trata de una zona con riesgo potencial					
Fecha	Duración	Fecha	Duración	Fecha	Duración
6 de noviembre de 1997	1 día	12 de septiembre de 2007	1 día	28 de febrero de 2018	1 día
30 de octubre de 2005	1 día	27 de junio de 2010	1 día		
25 de octubre de 2006	1 día	16 de septiembre de 2010	1 día		
24 de noviembre de 2006	1 día	5 de diciembre de 2010	1 día		
12 de septiembre de 2007	1 día	7 de marzo de 2013	2 días		
3.- TIPO DE INUNDACIÓN					
ORIGEN:	FLUVIAL				
DESCRIPCIÓN:	Inundación de terreno por aguas procedentes de parte de un sistema de drenaje natural, incluyendo canales de drenaje naturales o modificados y lagos				
SUBTIPO:	Ríos				
4.- EXTENSIÓN DE LA INUNDACIÓN					
CAUCES	Long. (km)	S. T500 (ha)	TÉRMINOS MUNICIPALES		
ARROYO DE LA RIBERA DEL MARCO	7,65	29,71	CÁCERES		
5.- CATEGORÍA Y TIPO DE LAS CONSECUENCIAS ADVERSAS					
CATEGORÍA	TIPO				
SALUD HUMANA	<input checked="" type="checkbox"/> SALUD	<input type="checkbox"/> COMUNIDAD			
MEDIO AMBIENTE	<input type="checkbox"/> ECOLÓGICO O QUÍMICO DE LAS AGUAS	<input type="checkbox"/> IMPACTOS AL MEDIO AMBIENTE			
	<input type="checkbox"/> ÁREAS PROTEGIDAS	<input type="checkbox"/> FUENTES DE CONTAMINACIÓN			
PATRIMONIO CULTURAL	<input type="checkbox"/> LUGARES DE INTERÉS CULTURAL				
ACTIVIDAD ECONÓMICA	<input checked="" type="checkbox"/> RESIDENCIAL	<input checked="" type="checkbox"/> AGRICULTURA, CAZA, SELVICULTURA, R. NATURALES			
	<input checked="" type="checkbox"/> INFRAESTRUCTURAS	<input checked="" type="checkbox"/> SECTORES ECONÓMICOS			



2.19 MODELOS HIDROLÓGICO DE LA CUENCA VERTIENTE PARA CONOCER EL HIDROGRAMA DE AFECCIÓN A CADA POBLACIÓN, PARTIENDO DE LOS DATOS DE DETALLE DE AFOROS Y PLUCIÓMETROS EXISTENTES RELATIVOS AL EPISODIO HISTÓRICO.

2.19.1 CÁLCULO DE LOS CAUDALES DE REFERENCIA.

1.- Datos	
DATOS CUENCA	
Título:	Ribera del Marco
Superficie:	20,460 km ²
Longitud:	9,844 km
Z _{max} :	494,03 m
Z _{min} :	309,83 m
Periodo de Retorno:	500 años

METODOLOGÍA MÉTODO RACIONAL

Para el cálculo de los caudales se ha utilizado la formulación propuesta por la actual Instrucción 5.2-IC de Drenaje Superficial (Orden FOM/298/2016).

El caudal de referencia Q en el punto de desagüe de una cuenca o superficie viene dado por la expresión:

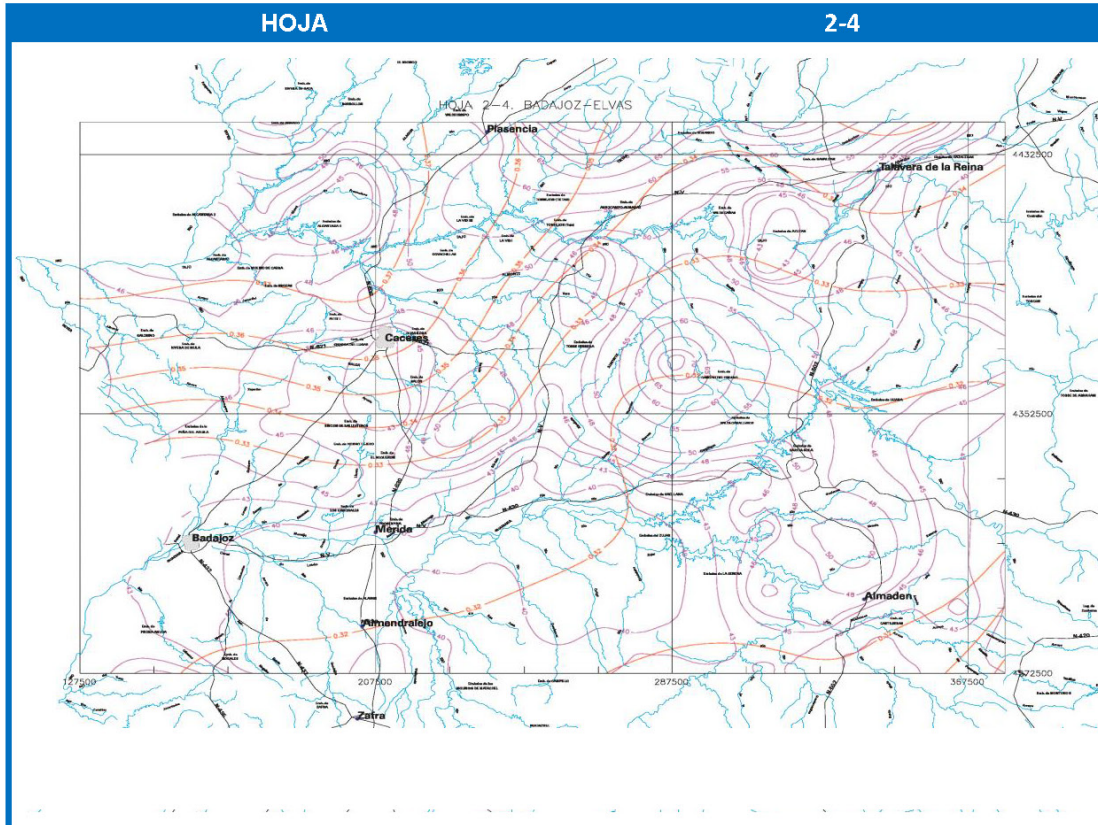
$$Q_T = \frac{I(T, t_c) \cdot C \cdot A \cdot K_t}{3,6}$$

donde:

Q_T (m ³ /s)	Caudal máximo anual correspondiente al período de retorno T , en el punto de desagüe de la cuenca.
$I(T, t_c)$ (mm/h)	Intensidad de precipitación correspondiente al período de retorno considerado T , para una duración del aguacero igual al tiempo de concentración t_c , de la cuenca.
C (adimensional)	Coficiente medio de escorrentía de la cuenca o superficie considerada.
A (km ²)	Área de la cuenca o superficie considerada.
K_t (adimensional)	Coficiente de uniformidad en la distribución temporal de la precipitación.

2.- Pd (Precipitaciones máximas)

Las precipitaciones máximas para diferentes periodos de retorno se obtienen a partir del mapa para el Cálculo de Máximas precipitaciones diarias en la España Peninsular. Para el caso que nos ocupa se obtiene la precipitación media.



Los factores de amplificación para los distintos periodos de retorno se obtienen de la siguiente tabla:

Cv	FACTORES DE AMPLIFICACIÓN (K _r)							
	PERÍODO DE RETORNO [años]							
	2	5	10	25	50	100	200	500
0,30	0,935	1,194	1,377	1,625	1,823	2,022	2,251	2,541
0,31	0,932	1,198	1,385	1,640	1,854	2,068	2,296	2,602
0,32	0,929	1,202	1,400	1,671	1,884	2,098	2,342	2,663
0,33	0,927	1,209	1,415	1,686	1,915	2,144	2,388	2,724
0,34	0,924	1,213	1,423	1,717	1,930	2,174	2,434	2,785
0,35	0,921	1,217	1,438	1,732	1,961	2,220	2,480	2,831
0,36	0,919	1,225	1,446	1,747	1,991	2,251	2,525	2,892
0,37	0,917	1,232	1,461	1,778	2,022	2,281	2,571	2,953
0,38	0,914	1,240	1,469	1,793	2,052	2,327	2,617	3,014
0,39	0,912	1,243	1,484	1,808	2,083	2,357	2,663	3,067
0,40	0,909	1,247	1,492	1,839	2,113	2,403	2,708	3,128
0,41	0,906	1,255	1,507	1,854	2,144	2,434	2,754	3,189
0,42	0,904	1,259	1,514	1,884	2,174	2,480	2,800	3,250
0,43	0,901	1,263	1,534	1,900	2,205	2,510	2,846	3,311
0,44	0,898	1,270	1,541	1,915	2,220	2,556	2,892	3,372
0,45	0,896	1,274	1,549	1,945	2,251	2,586	2,937	3,433
0,46	0,894	1,278	1,564	1,961	2,281	2,632	2,983	3,494
0,47	0,892	1,286	1,579	1,991	2,312	2,663	3,044	3,555
0,48	0,890	1,289	1,595	2,007	2,342	2,708	3,098	3,616
0,49	0,887	1,293	1,603	2,022	2,373	2,739	3,128	3,677
0,50	0,885	1,297	1,610	2,052	2,403	2,785	3,189	3,738
0,51	0,883	1,301	1,625	2,068	2,434	2,815	3,220	3,799
0,52	0,881	1,308	1,640	2,098	2,464	2,861	3,281	3,860

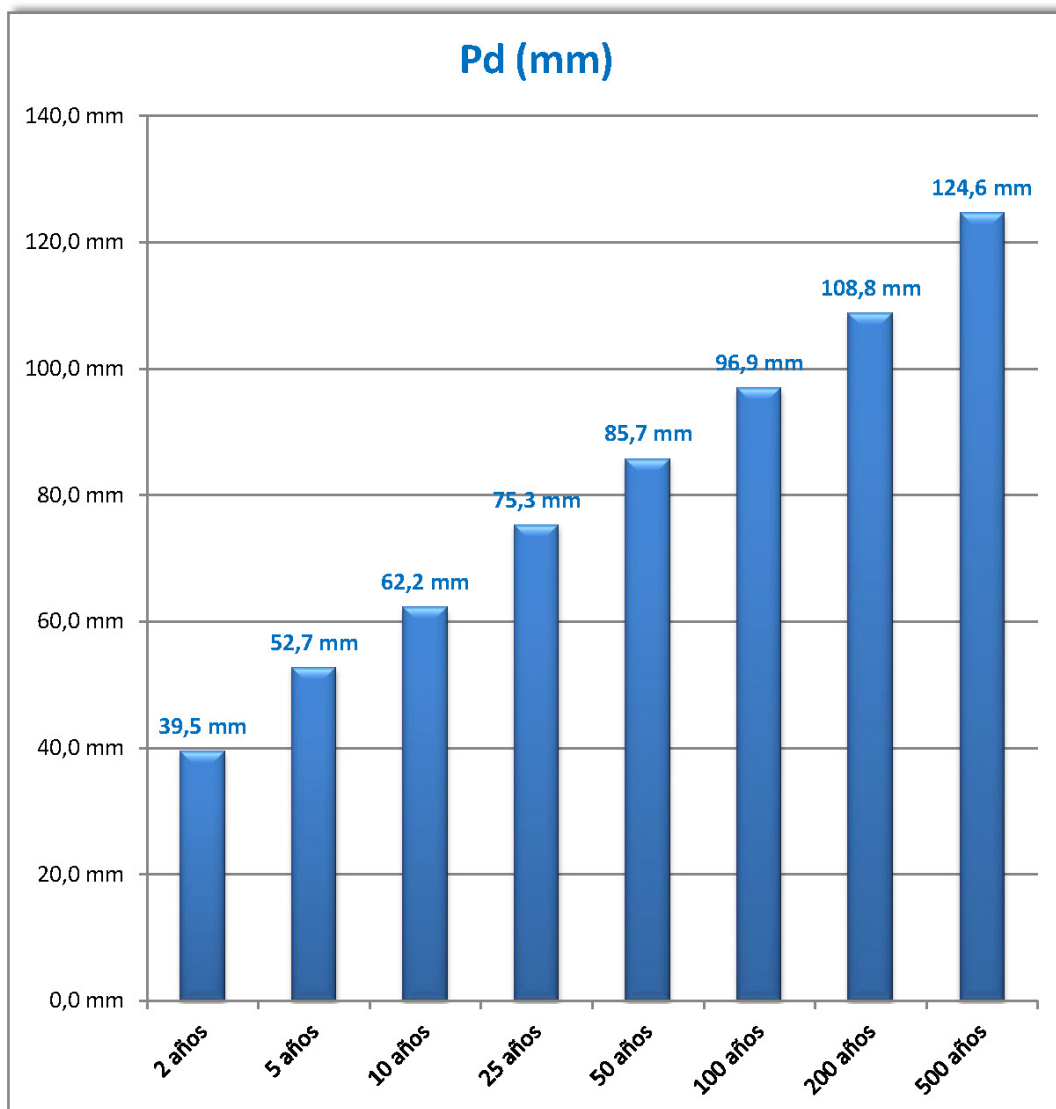


FACTORES DE AMPLIFICACIÓN (K_T)

Pmedia	Cv	K2	K5	K10	K25	K 50	K 100	K 200	K 500
43,00	0,361	0,919	1,226	1,448	1,750	1,994	2,254	2,530	2,898

PRECIPITACIONES MÁXIMAS DIARIAS (P_d)

Pmedia	Cv	P_d							
		2 años	5 años	10 años	25 años	50 años	100 años	200 años	500 años
43,000	0,361	39,5 mm	52,7 mm	62,2 mm	75,3 mm	85,7 mm	96,9 mm	108,8 mm	124,6 mm



3.- t_c (Tiempo de Concentración)

Tiempo de concentración t_c , es el tiempo mínimo necesario desde el comienzo del aguacero para que toda la superficie de la cuenca esté aportando escorrentía en el punto de desagüe. Se obtiene calculando el tiempo de recorrido más largo desde cualquier punto de la cuenca hasta el punto de desagüe, mediante la siguiente formulación:

$$t_c = 0,3 \cdot L_c^{0,76} \cdot J_c^{-0,19}$$

donde:

t_c (horas)

L_c (km)

J_c (adimensional)

Tiempo de concentración

Longitud del cauce

Pendiente media del cauce

$$L_c = 9,84 \text{ km}$$

$$J_c = 0,019 \text{ m}$$

$$t_c = 3,633 \text{ horas}$$

4.- $I(T, t_c)$ (Intensidad de Precipitación)

La intensidad de precipitación $I(T, t_c)$ correspondiente a un período de retorno T , y a una duración del aguacero t , a emplear en la estimación de caudales por el método racional, se obtendrá por medio de la siguiente fórmula:

$$I(T, t) = I_d \cdot F_{int}$$

donde:

$I(T, t_c)$ (mm/h)	Intensidad de precipitación correspondiente a un período de retorno T y a una duración del aguacero t .
I_d (mm/h)	Intensidad media diaria de precipitación corregida correspondiente al periodo de retorno T .
F_{int} (adimensional)	Factor de intensidad.

$$I_d = 4,739 \text{ mm/h}$$

$$F_{int} = 4,486$$

$$I(T, t_c) = 21,256 \text{ mm/h}$$

I_d (Intensidad Media Diaria de Precipitación Corregida)

El factor reductor de la precipitación por área de la cuenca K_A , tiene en cuenta la no simultaneidad de la lluvia en toda su superficie. Se obtiene a partir de la siguiente formula:

$$I_d = \frac{P_d \cdot K_A}{24}$$

$$P_d = 124,6 \text{ mm}$$

$$K_A = 0,913$$

$$\text{Si } A < 1 \text{ km}^2 \quad K_A = 1$$

$$\text{Si } A \geq 1 \text{ km}^2 \quad K_A = 1 - \frac{\log_{10} A}{15}$$

$$I_d = 4,739 \text{ mm/h}$$

F_{int} (Factor de Intesidad)

El factor de intensidad introduce la torrencialidad de la lluvia en el área de estudio y depende de:

- La duración del aguacero t
- El período de retorno T , si se dispone de curvas intensidad-duración-frecuencia (IDF) aceptadas por la Dirección General de Carreteras, en un pluviógrafo situado en el entorno de la zona de estudio que pueda considerarse representativo de su comportamiento.

Se tomará el mayor valor de los obtenidos de entre los que se indican a continuación:

$$F_{int} = \text{máx}(F_a; F_b)$$

$$F_{int} = 4,486$$

$$F_a = 4,486$$

$$F_a = \left(\frac{I_1}{I_d}\right)^{3,5287 - 2,5287 \cdot t_c^{0,1}}$$

$$I_1/I_d = 10$$

(ver mapa figura 2.4)

$$t_c = 3,633 \text{ horas}$$

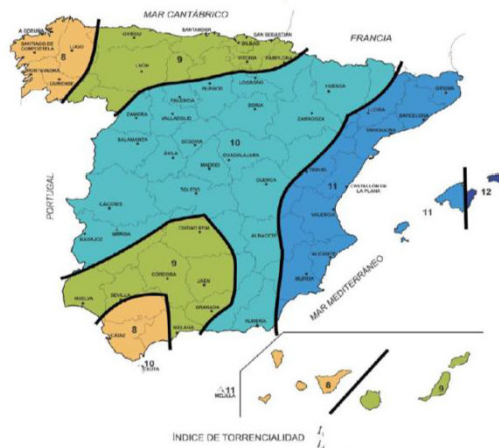


FIGURA 2.4. MAPA DEL ÍNDICE DE TORRENCIALIDAD (I₁/I₂)

$$F_b = 0$$

Factor obtenido a partir de las curvas IDF de un pluviógrafo próximo

$$F_b = k_b \cdot \frac{I_{IDF}(T, t_c)}{I_{IDF}(T, 24)}$$

$$k_b = 1,300$$

$$I_{IDF}(T, t_c) = 0,000$$

$$I_{IDF}(T, 24) = 0,000$$

SIN DATOS

5.- C (Coeficiente de Escorrentía)

El coeficiente de escorrentía **C**, define la parte de la precipitación de intensidad $I(T, t_c)$ que genera el caudal de avenida en el punto de desagüe de la cuenca.

El coeficiente de escorrentía **C**, se obtendrá mediante la siguiente formula:

$$\text{Si } P_d \cdot K_A > P_0 \quad C = \frac{\left(\frac{P_d \cdot K_A}{P_0} - 1\right) \left(\frac{P_d \cdot K_A}{P_0} + 23\right)}{\left(\frac{P_d \cdot K_A}{P_0} + 11\right)^2}$$

$$\text{Si } P_d \cdot K_A \leq P_0 \quad C = 0$$

donde:

<i>C (adimensional)</i>	<i>Coeficiente de escorrentía</i>
<i>P_d (mm)</i>	<i>Precipitación diaria correspondiente al período de retorno T</i>
<i>considerado</i>	
<i>K_A (adimensional)</i>	<i>Factor reductor de la precipitación por área de la cuenca.</i>
<i>P₀ (mm)</i>	<i>Umbral de escorrentía.</i>

$$\begin{aligned} P_d &= 124,618 \text{ mm} \\ K_A &= 0,913 \\ P_d \times K_A &= 113,727 \text{ mm} \\ P_0 &= 7,937 \text{ mm} \end{aligned}$$

$$\mathbf{C = 0,776}$$

P_0 (Umbral de Escorrentía)

El umbral de escorrentía P_0 , representa la precipitación mínima que debe caer sobre la cuenca para que se inicie la generación de escorrentía. Se determinará mediante la siguiente fórmula:

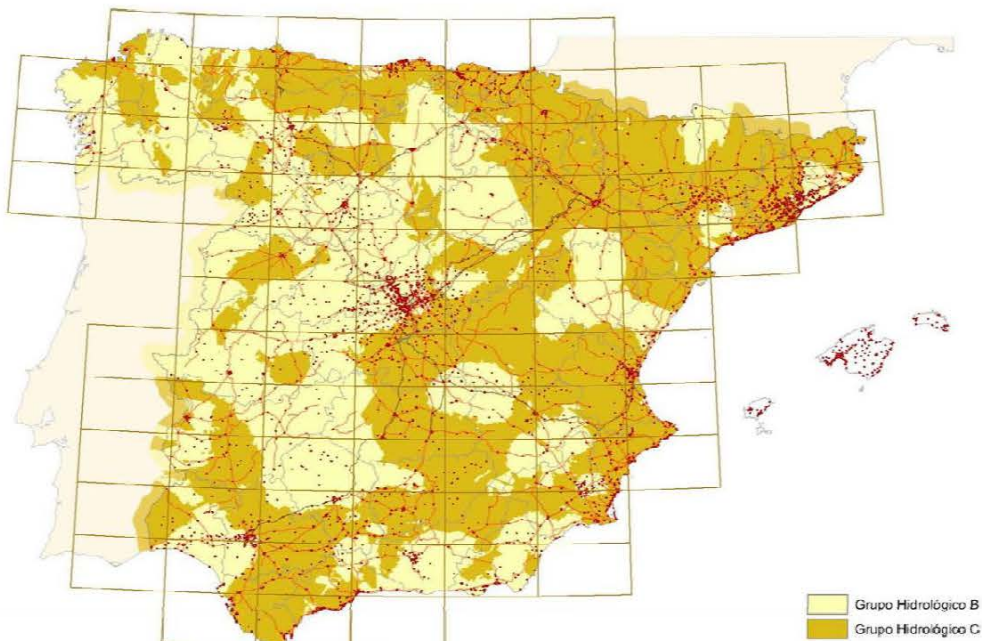
$$P_0 = P_0^i \cdot \beta$$

$$P_0^i = 7,820 \text{ mm}$$

$$\beta = 1,015$$

$$P_0 = 7,937$$

P_0^i (Valor Inicial del Umbral de Escorrentía)



Grupo	Infiltración (cuando están muy húmedos)	Potencia	Textura	Drenaje
A	Rápida	Grande	Arenosa Areno-limosa	Perfecto
B	Moderada	Media a grande	Franco-arenosa Franco-arcillosa-arenosa Franco-limosa	Bueno a moderado
C	Lenta	Media a pequeña	Franco-arcillosa Franco-arcillo-limosa Arcillo-arenosa	Imperfecto
D	Muy lenta	Pequeño (litosuelo) u horizontes de arcilla	Arcillosa	Pobre o muy pobre

Nota: Los terrenos con nivel freático alto se incluirán en el Grupo D.

β (Coeficiente Corrector del Umbral de Escorrentía)

La formulación del método racional efectuada en los epígrafes precedentes requiere una calibración con datos reales de las cuencas, que se introduce en el método a través de un coeficiente corrector del umbral de escorrentía β .

Se pueden distinguir los siguientes casos, en función de los datos disponibles:

Drenaje transversal de vías de servicio, ramales, caminos, accesos a instalaciones y edificaciones auxiliares de la carretera y otros elementos anejos (siempre que el funcionamiento hidráulico de estas obras no afecte a la carretera principal) y drenaje de **plataforma y márgenes**: Se debe aplicar el producto del valor medio de la región del coeficiente corrector del umbral de escorrentía por un factor dependiente del período de retorno T , considerado para el caudal de proyecto en el elemento de que en cada caso se trate:

$$\beta^{PM} = \beta_m \cdot F_T$$

Drenaje transversal de la **carretera** (puentes y obras de drenaje transversal): producto del valor medio de la región del coeficiente corrector del umbral de escorrentía corregido por el valor correspondiente al intervalo de confianza del cincuenta por ciento, por un factor dependiente del período de retorno T considerado para el caudal de proyecto, es decir:

$$\beta^{DT} = (\beta_m - \Delta_{50}) \cdot F_T$$

Tipo de Drenaje: **CARRETERA**
Región N°: 31



$\beta_m = 0,90$

$\Delta_{50} = 0,20$

$F_T = 1,45$

$\beta = 1,015$

6.- K_t (Coeficiente de Uniformidad en la Distribución temporal de la Precipitación)

El coeficiente K_t tiene en cuenta la falta de uniformidad en la distribución temporal de la precipitación. Se obtendrá a través de la siguiente expresión:

$$K_t = 1 + \frac{t_c^{1,25}}{t_c^{1,25} + 14}$$

donde:

K_t (adimensional)

Coeficiente de uniformidad en la distribución temporal de la precipitación.

t_c (horas)

Tiempo de concentración de la cuenca

$$t_c = 3,633 \text{ horas}$$

$$K_t = 1,264$$

7.- Resultados

DATOS CUENCA

Título:	Ribera del Marco
Superficie:	20,460 km ²
Longitud:	9,844 km
Z _{max} :	494,03 m
Z _{min} :	309,83 m
Periodo de Retorno:	500 años

METODOLOGÍA MÉTODO RACIONAL

$$Q_T = \frac{I(T, t_c) \cdot C \cdot A \cdot K_t}{3,6}$$

$$I(T, t_c) = 21,256 \text{ mm/h}$$

$$C = 0,776$$

$$A = 20,460 \text{ km}^2$$

$$K_t = 1,264$$

$$Q_T = 118,398 \text{ m}^3/\text{s}$$

2.19.2 CARTOGRAFÍA EXISTENTE PARA LA DETERMINACIÓN DE LOS MAPAS DE PELIGROSIDAD.

Para disponer de información cartográfica del tramo de estudio, lo más actual posible y de calidad suficiente, que es esencial para la posterior elaboración de los mapas de peligrosidad y riesgo, así como para la zonificación legal, son necesarios los siguientes elementos que se muestran básicos como información de partida:

- El modelo digital de terreno (MDT) de la cuenca y del tramo fluvial a estudiar con la mejor resolución posible.
- Ortofoto actual de la zona de estudio a la mejor resolución posible.

2.19.4.1 PRINCIPIOS TEÓRICOS DE LA TECNOLOGÍA LIDAR E INFORMACIÓN DISPONIBLE PARA EL ESTUDIO.

Para la realización de los estudios geomorfológicos e hidráulicos es necesario disponer de una cartografía de mucha precisión y que represente fielmente la realidad del terreno en un MDT generado a partir de la tecnología LIDAR (Light Detection And Ranging), capaz de generar MDT de mayor precisión.

El LIDAR es un sistema activo (que significa que contiene un emisor de impulsos y un receptor) de detección remota basada en un sensor láser, acoplado a un avión desde el cual se produce la emisión de un pulso. Al tiempo que tarda en llegar este pulso al suelo y la demora en volver tras rebotar en los elementos del terreno, se le asigna una cota, de forma que la cota será menor cuanto más tiempo tarde en devolver el terreno la señal y viceversa. Además dependiendo de la respuesta del objeto que recibe el pulso, se puede interpretar que elemento del terreno se tiene.

El sistema instalado en el avión no trabaja solamente en la vertical del mismo sino que también se realizan medidas transversalmente a la dirección de avance, con un cierto ángulo respecto a la vertical, realizando el avión sobre el terreno múltiples pasadas entre sí.

El registro del primer pulso permite describir la superficie de los objetos, mientras que el registro del último eco se usa para conocer la superficie del suelo. La capacidad multiretorno se utiliza para detectar vegetación y su altura.

El resultado final, que deberá tratarse posteriormente, es una nube de puntos que refleja el terreno y los elementos existentes en él:

- Terreno base
- Vegetación
- Edificios

La resolución del vuelo LIDAR se caracteriza por el número de puntos medio por metro cuadrado del que se dispone de información. La densidad puede variar de 50 puntos por metro

cuadrado en vuelos en helicóptero, hasta 0,33 de vuelos en avión a alta distancia. Una precisión excesiva repercute en el precio del vuelo haciéndolo demasiado caro mientras que la poca precisión puede arruinar el trabajo (baja calidad)

Para poder referenciar correctamente el punto que se ha medido en el terreno, se utiliza la combinación de dos técnicas diferentes:

- INS (Sistema de Navegación Inercial): permite medir la orientación exacta del sensor. Este sistema mide los diferentes ángulos en los que se toman los datos con una precisión de 0,001 grados. Esto, además, permite compensar los movimientos bruscos que sufre el sensor a bordo del avión, pudiendo calcular en cada momento las coordenadas exactas del punto que se está midiendo en el terreno.
- GPS diferencial: permite medir la posición exacta del sensor (su ubicación en el espacio, es decir sus coordenadas en el momento de efectuar cada medición).

De esta forma se obtienen las alturas del terreno con un error de +/- 15 cm en altura. Si el sensor trabaja con una frecuencia de hasta 150 kHz, el proceso de medida descrito anteriormente se repite 150.000 veces por segundo, lo que permite obtener modelos de alta precisión, con una resolución espacial de 1 metro por pixel.

Una vez obtenidos dichos puntos comienza el procesado de datos que se basa en la aplicación de diferentes tipos de algoritmos sobre los datos obtenidos en los vuelos. Los algoritmos pueden llegar a modificar el dato original para lograr este objetivo, o interpolar los puntos sin datos originales. De esta manera, aun partiendo de los mismos datos LIDAR, se puede obtener diferentes resultados según el procesado de los mismos.

Los nuevos métodos de interpolación trabajan partiendo de la información espacial de la forma de las curvas de nivel e interpolando a partir de ella, sin una estructura predefinida, así, se posibilita reconstruir las vaguadas sin errores, con lo que se obtienen modelos hidrológicamente correctos.

Así, se reconstruye la superficie del terreno de una manera suave, sin la aparición de plataformas, oscilaciones, cambios bruscos de pendiente indeseados y demás artefactos producidos por otros métodos de interpolación. Eso se aprecia cuando tenemos grandes zonas sin dato y que hay que interpolar, por ejemplo en cuerpos de agua, o al eliminar los edificios del MDS. Por último se procede a la verificación visual comparando el MDT/MDS con ortofotografías de precisión. El objetivo es comprobar que el producto final se corresponde con la realidad observada. Así obtendríamos los productos iniciales y finales:

- MDS: a partir de la nube de puntos original, se obtiene el MDS que almacenará la altura máxima medida para cada unidad de superficie.
- MDI: a partir de la nube de puntos original, se obtiene el MDI que almacenará los valores de la intensidad medida por el LIDAR para cada uno de los pulsos emitidos. Esta imagen de intensidades puede dar información de diferentes tipos de superficies.

Estos productos iniciales deberán ser tratados para obtener aquéllos que se emplearán en los estudios

- Eliminación de puentes: El pulso del LIDAR, al rebotar sobre el tablero de puentes, da como resultado que la cota del MDS en el punto sea la cota superior del tablero del puente y no la del cauce (imagen 11a), por lo que será necesario restituir las cotas del cauce para que las modelizaciones posteriores sean correctas:
- Corrección de zonas con agua: En ocasiones debido a la presencia de agua o vegetación en el cauce del río el modelo digital del terreno generado con tecnología LIDAR presenta algunos errores en el cauce del río que cortan el camino del agua y dan problemas a la hora de realizar un estudio hidráulico. En lugar de mantener en el MDT la altura del agua, será necesario disponer de perfiles batimétricos de los ríos, de forma que en las zonas de agua sean las medidas de campo las que se fijen como cota del terreno en los perfiles y los datos LIDAR se utilicen para obtener la anchura del cauce. De esta forma se integran dentro del mismo MDT los datos LIDAR con perfiles batimétricos en campo, para obtener un único modelo con la aproximación más realista posible del terreno.
- Vectorización de edificios: A partir del LIDAR y con el apoyo necesario de las ortofotos disponibles, será necesario realizar una sectorización manual de los edificios (imagen 11b) presentes en la zona de estudio, de forma que se pueda obtener un MDT eliminando la vegetación (presente en imagen 11c) y demás objetos, manteniendo la altura de los edificios. Los edificios influyen en las líneas de flujo de la modelización, por lo que cualquier simulación en régimen real debe considerarlos de forma adecuada.

Productos finales: MDTactual y MDTnatural: Por último después de las citadas correcciones se obtiene como producto final dos MDT, uno al que pasaremos a llamar MDTactual que corresponde a las citadas correcciones y que presenta la morfología del terreno real, que actualmente presenta el terreno estudiado, y será utilizado para la modelización en el programa Iber para los periodos de retorno de 10, 100 y 500 años. El segundo MDT que se utiliza es el denominado MDTnatural y que será utilizado para modelizar la máxima crecida ordinaria en régimen natural, sin los elementos introducidos en el terreno por el hombre que permitirá delimitar (no contiene las cotas relativas al puente, al azud ni a los edificios). También se utiliza para la modelización en HecRas ya que este programa deben introducirse los elementos antrópicos a posteriori.

Como podemos decir que el LIDAR presenta ventajas muy claras en lo que a determinación de zonas inundables se refiere. Demuestra mayor precisión en la determinación de las cotas y homogeneidad de los resultados. En cuanto a los estudios de modelización hidráulica demuestran facilidad de manejo para la obtención de datos y reducción considerable del trabajo de delineación posterior al cálculo hidráulico. Por último suponen un menor coste.

Pero la tecnología LIDAR también presenta desventajas como son la necesidad de realización de batimetrías en aquellos casos en que los cauces lleven agua, falta de información asociada (toponimia, etc...); la dificultad de cartografiar superficies cubiertas de vegetación muy densa, lo que puede dar lugar a errores en MDTs finales; o los fallos de precisión en la delineación de líneas, límites o aristas visibles en imágenes fotográficas (motas, orillas, etc.).

2.19.3 ANÁLISIS HIDRÁULICO DE LOS TRAMOS.

2.19.4.1 INTRODUCCIÓN.

Una vez realizado el análisis geomorfológico, se ha realizado el modelado y análisis hidráulico en el periodo de retorno establecido de 500 años para concretar las áreas de inundabilidad asociadas a cada periodo, así como su calado, velocidad del agua, etc. Para la realización del análisis hidráulico se ha decidido utilizar una simulación bidimensional, realizado con Iber 2.6,.

El estudio hidráulico se ha realizado a partir del MDT de precisión de dos metros; los caudales de referencia se han obtenido a partir de la Instrucción 5.2 I.C. de Drenaje Superficial; los coeficientes de pérdida de carga a partir de la capa de usos del suelo del CORINE LAND COVER y los valores de coeficiente de Manning son los indicados en la Guía Metodológica para el Desarrollo del Sistema Nacional de Cartografía de Zonas Inundables del MAGRAMA (2011).

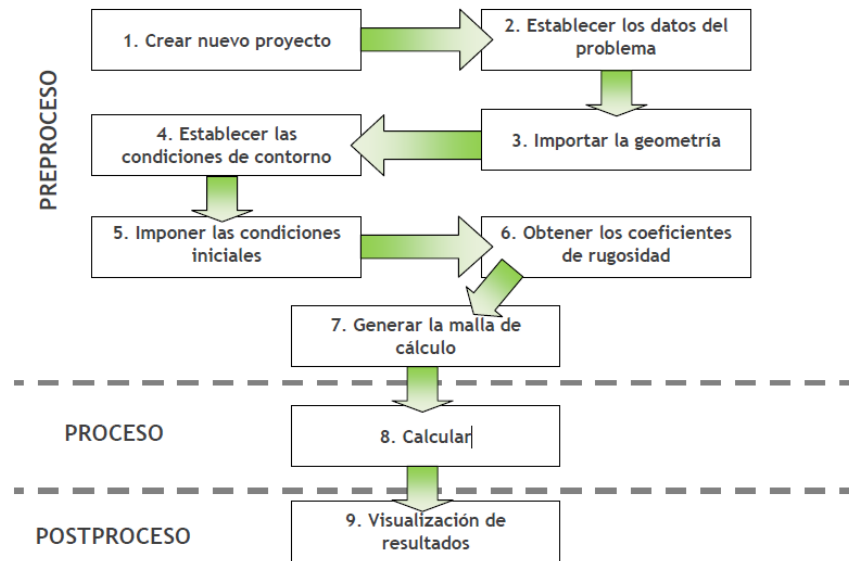
2.19.4.2 Metodología

IBER 2.6, es un modelo bidimensional que a diferencia de los modelos unidimensionales, incorpora la componente transversal del flujo.

En este tipo de modelización, el cálculo de las variables hidráulicas, se realiza en los elementos de una malla elaborada a partir del MDT con edificaciones, siendo capaz de distribuir el flujo a través de las calles del núcleo de población. La dificultad de este tipo de modelo, radica en encontrar un equilibrio entre una malla, que represente de forma detallada el terreno, y el tiempo de simulación ya que cuanto más detallada sea la malla, mayor será el tiempo de simulación del modelo, siendo este crítico por la cantidad de recursos informáticos que requiere.

IBER utiliza el modelo numérico de volúmenes finitos, que son los más utilizados por resolver mejor las discontinuidades hidráulicas además de ser más rápidos que los demás. Estos modelos numéricos, se basan en ecuaciones de aguas someras bidimensionales promediadas en profundidad (2D Shallow Water Equations (2D-SWE) o ecuaciones de Saint Venant), que se apoyan en las ecuaciones de conservación de la masa y de momento en los dos ejes horizontales. Al mismo tiempo, el modelo parte de dos hipótesis, que son la distribución de presión hidrostática y la distribución uniforme de velocidad en profundidad (escala vertical mucho menor que escala horizontal). Dicho esto cabe destacar que IBER cumple el requerimiento de ser capaz de resolver la ecuación de la onda dinámica.

El resumen del proceso metodológico llevado a cabo es el siguiente:



IBER da la posibilidad de importar la geometría de varias maneras, habiéndose elegido importar el MDT en forma de TIN lo cual genera elementos triangulares lo más regulares posibles que se adapten al terreno, siendo estos elementos de mayor tamaño en zonas donde la variación del terreno es menor y de menor tamaño en las zonas más escarpadas, quedando así definidas las variaciones del terreno. Esto asegura la estabilidad del esquema numérico y minimiza el error de balance de masas debido al cálculo en caso de emplear un esquema no conservativo. En resumen, se ha utilizado el MDT con las edificaciones, eliminando las infraestructuras presentes en el cauce.

Obtenida esta geometría se han introducido las condiciones de contorno de entrada y salida. Estas condiciones de contorno se dividen en condiciones de entrada y de salida. La condición de entrada, se ha introducido en régimen subcrítico/crítico y se ha optado por introducir un hidrograma generado con los resultados obtenidos del estudio hidrológico de la cuenca. La condición de salida, se ha introducido en régimen crítico/supercrítico en las superentidades de nivel 1 en el cauce en la salida de la zona de estudio. Por otro lado, las condiciones iniciales que se han adoptado, son de un calado inicial de cero en toda el área, ya que partimos de un estudio nuevo y no queremos dar continuidad a otras simulaciones, ni se da ninguna circunstancia especial que nos indique que debamos dar una condición inicial distinta, con excepción del **Río Guadiloba**, el cual se ha tenido en cuenta a la hora de general el MDT cartográfico, habiendo realizado previamente el estudio de inundación del Río Guadiloba para un periodo de retorno de 500 años, obteniendo la cota máxima del cauce, la cual se ha trasladado al MDT como cota del terreno, para de esta manera estar del lado de la seguridad, considerando que la desembocadura de la Ribera del Marco se encuentra con el Río Guadiloba en su máximo desarrollo.

Una vez creada la geometría e introducido las condiciones de contorno, las condiciones iniciales y las condiciones internas, se ha generado una malla estructurada. Sobre esta malla se han introducido los coeficientes de manning correspondientes a los usos del suelo.

Por último se han asignado los datos del problema. Estos datos son los tiempos que se hace funcionar el modelo en la simulación (tiempo que virtualmente funciona el modelo) y los intervalos en que se muestren los cálculos. **Se ha hecho funcionar el modelo durante 36.000 segundos** de modo que el caudal recorra todo el tramo, obteniéndose los resultados que se exponen en los mapas generados.

Tras esto se procede al cálculo, lo cual genera un post-proceso donde podremos visualizar los resultados. Estos resultados se pueden exportar de forma sencilla en formato ascii, pudiendo de este modo trabajar con sistemas de información geográfica. También se pueden visualizar los resultados en forma de animación, pudiendo de un vistazo ver la evolución del proceso de inundación. Los resultados que se obtienen son:

- Calado
- Velocidad
- Máximos

2.19.4 MAPAS DE PELIGROSIDAD Y ZONIFICACIÓN LEGAL.

2.19.4.1 INTRODUCCIÓN.

Según el Real Decreto 903/2010, los mapas de peligrosidad deben contemplarse para los escenarios de alta probabilidad de inundación, probabilidad media de inundación y baja probabilidad de inundación (eventos extremos). Los mapas deben contemplar tanto la extensión previsible de la inundación como los calados de agua.

En el Anexo N°5 “Cartografía” del presente plan, se muestran estos mapas elaborados para el periodo de retorno de 500 años, tanto en mapas separados como en conjunto, de forma que se puede observar como la extensión y el calado cambian.

El Real Decreto además refleja además la necesidad de representar adicionalmente a los mapas de peligrosidad, la delimitación de los cauces públicos y de las zonas de servidumbre y policía, la zona de flujo preferente, la delimitación de la zona de dominio público y la zona de servidumbre de protección.

2.19.4.2 METODOLOGÍA.

Para la elaboración de los mapas de inundación se han seguido los pasos descritos en los apartados anteriores. En un principio se obtienen los caudales para el periodo de retorno de 500 años a través de los caudales del Mapa de Caudales Máximos en régimen natural.

Con el MDT actual, y junto a los caudales, se modelizan las inundaciones con los caudales asociados a el periodo de retorno de 500 años, de forma que se obtiene una serie de ficheros legibles en un programa SIG. Estas capas que se obtienen corresponden al calado, velocidad y superficie de la lámina de agua que forma la inundación, representandose sobre la ortofoto del PNOA de forma que se representa la superficie del territorio que queda anegada.

Por último para la representación la zona de peligrosidad, hemos seguido las directrices del Real Decreto 849/1986, de 11 de abril, que indica que será delimitada por la avenida de 500 años de periodo de retorno cuando el **calado sea superior a 1 m., la velocidad sea superior a 1 m/s. y el producto de ambas variables sea superior a 0,5 m²/s.**

2.19.4.3 RESULTADOS.

2.19.2.3.1 *Mapas de inundabilidad para el periodo de retorno de 500 años.*

Según el RD 903/2010, y como queda reflejado en el BOE de 15 de julio de 2010), será preciso elaborar mapas de inundabilidad por inundaciones, los cuales muestren las áreas susceptibles de ser inundadas para cada caudal de agua de un periodo de retorno de 500 años.

En el Anexo V del presente Plan se muestran estos mapas de peligrosidad, donde se observa el progresivo aumento de áreas inundadas a medida que el tiempo de lluvia va aumentando. Las áreas señaladas, serán las susceptibles de ser gestionadas dando así respuesta a las demandas de la Directiva 2007/60/CE.

2.19.2.3.2 *Mapas de peligrosidad para el periodo de retorno de 500 años.*

El Real Decreto 903/2010 de Evaluación y Gestión de Riesgos de Inundación establece que para evaluar la peligrosidad por inundación es necesario elaborar mapas de calado..

Los mapas de peligrosidad resultantes se encuentran en el Anexo V del presente Plan. Como es de esperar, en líneas generales se observa como los calados mayores se presentan en zonas del cauce desde una visión real.

2.20 ZONAS INUNDABLES.

2.20.1 DELIMITACIÓN DE LAS ZONAS CON RIESGO POR INUNDACIONES PARA AVENIDAS DE PERÍODO DE RETORNO T=100 AÑOS, T=500 AÑOS Y OTROS DE INTERÉS.

2.20.1.1 ZONAS CATALOGADAS EN EL SISTEMA NACIONAL DE CARTOGRAFÍA DE ZONAS INUNDABLES

El Ministerio de Agricultura, Alimentación y Medio Ambiente, siguiendo los principios de la Directiva 2007/60 sobre evaluación y gestión de riesgos de inundación, ha puesto en marcha el Sistema Nacional de Cartografía de Zonas Inundables (SNCZI), un instrumento de apoyo a la

gestión del espacio fluvial, la prevención de riesgos, la planificación territorial y la transparencia administrativa.

El eje central del SNCZI es el visor cartográfico de zonas inundables, que permite a todos los interesados visualizar los estudios de delimitación del Dominio Público Hidráulico (DPH) y los estudios de cartografía de zonas inundables, elaborados por el Ministerio y aquellos que han aportado las Comunidades Autónomas.

El visor sirve de ayuda a los organismos de cuenca en la emisión de informes sobre autorizaciones en el DPH y zona de policía, en la gestión de avenidas en conexión con el S.A.I.H. (Sistema Automático de Información Hidrológica) y en la planificación de las actuaciones de defensa frente a inundaciones; agiliza la planificación y gestión de inundaciones por los servicios de Protección Civil; facilita la transmisión de información sobre zonas inundables a las administraciones competentes en planificación territorial y empresas promotoras; y permite a los ciudadanos conocer la peligrosidad de una zona determinada.

Atendiendo, por tanto, a los criterios de peligrosidad en cuanto a periodo de retorno, el SNCZI fija las siguientes zonas afectadas para los distintos intervalos:

- Alta probabilidad (asociada a un período de retorno igual a 10 años, $T=10$ años).
- Probabilidad media (asociada a un período de retorno de 100 años, $T=100$ años).
- Baja probabilidad de inundación o escenario de eventos extremos (período de retorno igual a 500 años, $T=500$ años).

2.20.2 ESTUDIO PARTICULAR DEL ESTADO DE LOS CAUCES.

El cauce de la Ribera del Marco se encuentra sobre una zona urbana, con muy poca pendiente, con vegetación de ribera a sus márgenes.

La Rivera del Marco nace al sureste de la ciudad de Cáceres, próxima a la Fuente del Marco o del Rey, donde cuenta con su fuente manantial más caudalosa. En este punto se encuentra la cota más baja del Calerizo, que constituye un rebosadero de agua importante para mantener el caudal de la Rivera.

En su tramo inicial el cauce discurre por la Huerta del Conde y traseras del Conventual de San Francisco, hasta la Fuente Fría.

Después se encuentra la Casa Pedrilla-Fundación Guayasamín, que cuenta con los jardines Diosdado Simón Villares, están ubicados sobre el lugar donde se encontraba el antiguo lavadero público de la ciudad y entre sus instalaciones recuperadas destaca un molino de aceite.

Rivera abajo se suceden numerosas huertas y antiguas construcciones, molinos de harina y aceite, batanes, tenerías y diversas represas, fuentes y acequias para el riego de las huertas que aún hoy siguen cultivándose.

Este tramo es el más próximo al casco histórico de la ciudad, estructurado en torno al curso de la Rivera del Marco y en él destaca la Torre Baluarte de Los Pozos, construcción defensiva bajo la cual se encuentra un pozo alimentado por las aguas de la Rivera.

A su llegada al Puente de Fuente Concejo, la Rivera discurre encauzada, junto al colector de aguas residuales y continúa aguas abajo de la Fuente Rocha, con huertas bien conservadas a ambos márgenes, Puente del Vadillo y Puente Nuevo para volver a discurrir por su cauce natural hasta llegar a la Estación Depuradora de Aguas Residuales, ubicada en la desembocadura de la Rivera sobre el río Guadiloba.

2.20.3 INFLUENCIA DE LAS PRESAS CERCANAS.

En el área de estudio no hay presencia de presas que afecten al cauce de la Ribera del Marco, por lo que la influencia de presas cercanas es nula.

2.20.4 ESTUDIO DE ESTABILIDAD DE TALUDES DE LOS CAUCES.

La Ribera del Marco, se encuentra en una zona muy llana, con muy poco cuenco de cauce, por lo que los taludes tienen muy poca altura y se encuentra recubiertos de vegetación, por lo que son muy estables.

3 ANÁLISIS DE RIESGOS.

3.1 GESTIÓN DE LOS RIESGOS DE INUNDACIÓN DEL SISTEMA NACIONAL.

Las competencias en gestión y defensa frente a los efectos adversos de las inundaciones afectan a todas las administraciones, desde la Local en las labores de planeamiento urbanístico y protección civil, la Autonómica, en material de ordenación del territorio, protección civil y gestión del dominio público hidráulico en las cuencas intracomunitarias y la Estatal, en relación con protección civil, la gestión del dominio público hidráulico en las cuencas intercomunitarias y la gestión del dominio público marítimo terrestre en las inundaciones causadas en las zonas de transición y las debidas a la elevación del nivel del mar.

La Instrucción de fecha 8 de julio de 2020 del Secretario de Estado de Medio Ambiente para el desarrollo de Actuaciones de Conservación, Protección y Recuperación en cauces de Dominio Público Hidráulico en el ámbito territorial de las Confederaciones Hidrográficas establece el marco de acción para las obras a desarrollar por este Ministerio.

Como refuerzo a todas estas actuaciones, la Comisión Europea aprobó en noviembre de 2007 la Directiva 2007/60, sobre la evaluación y gestión de las inundaciones que ha sido transpuesta a la legislación española mediante el Real Decreto 903/2010 de evaluación y gestión de riesgos de inundación. La implantación de esta Directiva supone una oportunidad para mejorar la coordinación de todas las administraciones a la hora de reducir estos daños, centrándose fundamentalmente en las zonas con mayor riesgo de inundación, llamadas Áreas de Riesgo Potencial Significativo de Inundación (ARPSIs).

Durante el periodo 2011-2015 se desarrolló el primer ciclo de la aplicación de esta Directiva, que motivó la aprobación de los Planes de Gestión del Riesgo de Inundación (PGRIs) en el año 2016. En estos momentos se están implantando dichos PGRIs y, a la vez, está en desarrollo el segundo ciclo de la Directiva, que derivará en una revisión de los trabajos a realizar hasta el año 2021.

3.1.1 EVALUACIÓN PRELIMINAR DE LOS RIESGOS DE INUNDACIÓN

De acuerdo con artículo 12 del Real Decreto 903/2010, de evaluación y gestión de riesgos de inundación, el ámbito territorial de los planes de gestión del riesgo de inundación es el de las demarcaciones hidrográficas, y dentro de ellas, son especialmente objeto de los planes de gestión del riesgo las áreas de riesgo potencial significativo de inundación (ARPSIs) determinadas en la evaluación preliminar del riesgo (EPRI).

El artículo 5 del Real Decreto 903/2010, de 9 de julio, de evaluación y gestión de riesgos de inundación, establece que en cada Demarcación Hidrográfica se realizará una evaluación preliminar del riesgo de inundación (EPRI), para determinar aquellas zonas del territorio en las cuales se ha llegado a la conclusión de que existe un riesgo potencial de inundación significativo, o en las cuales la materialización de ese riesgo puede considerarse probable.

Dentro de la documentación contenida por los EPRI se encuentra una Evaluación de la información disponible sobre episodios históricos.

La primera evaluación preliminar del riesgo de inundación en la Demarcación Hidrográfica del Tajo se redactó en abril de 2012, siendo el punto de partida para la posterior aprobación por Real Decreto 18/2016, de 15 de enero, del Plan de gestión del riesgo de inundación de la Demarcación Hidrográfica del Tajo. La Confederación Hidrográfica del Tajo ha revisado y actualizado la primera evaluación preliminar del riesgo de inundación. Esta revisión y actualización se ha sometido a información pública mediante publicación en el BOE del 29/9/2018.

3.1.2 PLANES DE GESTIÓN

La herramienta clave de la Directiva 2007/60 es la elaboración, aprobación e implantación de los planes de gestión del riesgo de inundación regulados por los capítulos 4 y 5 del Real Decreto 903/2010 (artículos 11 al 17).

Los planes de gestión tienen como objetivo lograr una actuación coordinada de todas las administraciones públicas y la sociedad para reducir las consecuencias negativas de las inundaciones, basándose en los programas de medidas que cada una de las administraciones debe aplicar en el ámbito de sus competencias para alcanzar el objetivo previsto.

En reunión del Consejo de Ministros del 15 de enero de 2016 y publicados en el BOE nº 19, de 22 de enero de 2016 fueron aprobados los Planes de Gestión del riesgo de inundación de las demarcaciones hidrográficas del Duero, Tajo, Gadiana y Guadalquivir (entre otras). Estos planes fueron informados favorablemente (entre otros) por la Comisión Nacional de Protección Civil.

La Directiva y el RD 903/2010 establecen la necesidad de revisar y, en su caso, actualizar los planes de gestión del riesgo de inundación cada seis años.

3.1.3 MAPAS DE PELIGROSIDAD Y DE RIESGO DE INUNDACIÓN

Dentro de estos planes se realizaron mapas de peligrosidad por inundación y los mapas de riesgo de inundación en los tramos fluviales de las denominadas Áreas con Riesgo Potencial Significativo de Inundación (ARPSIs). Estos contenidos están disponibles de forma libre en la web del Ministerio de Agricultura.

Los Mapas de peligrosidad contienen:

- La extensión de la inundación para avenidas de periodos de retorno de T=10 años, T=100 años y T=500 años.
- Los calados para avenidas de periodos de retorno de T=10 años, T=100 años y T=500 años.

Los Mapas de riesgo contienen:

- La población que puede verse afectada para avenidas de periodos de retorno de T=10 años, T=100 años y T=500 años.

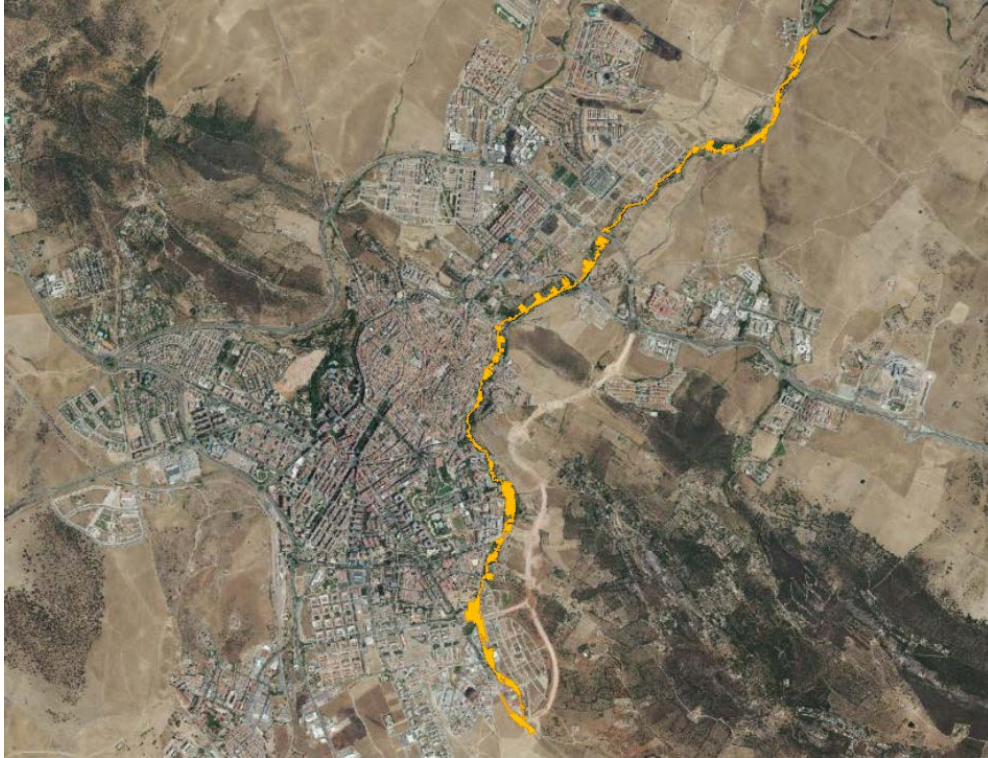
- La actividad económica que puede verse afectada para avenidas de periodos de retorno de $T=10$ años, $T=100$ años y $T=500$ años.
- La afección al medioambiente para avenidas de periodos de retorno de $T=10$ años, $T=100$ años y $T=500$ años, distinguiéndose:
 - Puntos de especial importancia (instalaciones industriales a que se refiere el anexo i de la ley 16/2002, de 1 de julio, de prevención y control integrado de contaminación que puedan ocasionar contaminación accidental en caso de inundación, así como las estaciones depuradoras de aguas residuales. instalaciones que pueden verse afectadas al considerarse elementos del patrimonio cultural o afectar a las labores de protección civil).
 - Áreas de importancia medioambiental (zonas protegidas para la captación de aguas destinadas al consumo humano, masas de agua de uso recreativo y zonas para la protección de hábitats o especies que pueden resultar afectadas).

Atendiendo, por tanto, a los criterios de peligrosidad en cuanto a periodo de retorno, el SNCZI fija las siguientes zonas afectadas para los distintos intervalos:

- Alta probabilidad (asociada a un período de retorno igual a 10 años, $T=10$ años).
- Probabilidad media (asociada a un período de retorno de 100 años, $T=100$ años).
- Baja probabilidad de inundación o escenario de eventos extremos (período de retorno igual a 500 años, $T=500$ años).



Zona Inundable con Alta Probabilidad ($T=10$ años)



Zona Inundable con Probabilidad Media u Ocasional (T=100 años)



Zona Inundable con Probabilidad Baja o Excepcional (T=500 años)

3.1.4 SISTEMA NACIONAL DE CARTOGRAFÍA DE ZONAS INUNDABLES

Siguiendo los principios de la Directiva 2007/60 sobre evaluación y gestión de riesgos de inundación, ha puesto en marcha el Sistema Nacional de Cartografía de Zonas Inundables (SNCZI), un instrumento de apoyo a la gestión del espacio fluvial, la prevención de riesgos, la planificación territorial y la transparencia administrativa.

El eje central del SNCZI es el visor cartográfico de zonas inundables, que permite a todos los interesados visualizar los estudios de delimitación del Dominio Público Hidráulico (DPH) y los estudios de cartografía de zonas inundables, elaborados por el Ministerio y aquellos que han aportado las Comunidades Autónomas.

El visor sirve de ayuda a los organismos de cuenca en la emisión de informes sobre autorizaciones en el DPH y zona de policía, en la gestión de avenidas en conexión con el S.A.I.H. (Sistema Automático de Información Hidrológica) y en la planificación de las actuaciones de defensa frente a inundaciones; agiliza la planificación y gestión de inundaciones por los servicios de Protección Civil; facilita la transmisión de información sobre zonas inundables a las administraciones competentes en planificación territorial y empresas promotoras; y permite a los ciudadanos conocer la peligrosidad de una zona determinada.

3.1.5 ZONA ARPSI OBJETO DE ESTE PLAN.

A continuación se detalla el Área de Riesgo Potencial Significativo de Inundación (ARPSI) que afecta al municipio de Cáceres:

- ARPSI nº ES030 -33 -10 Tramo 5 de 8.
- Demarcación. Tajo
- Cuenca: 10 bajo tajo
- Subcuenca: Almonte en desembocadura.
- Comunidad Autónoma: Extremadura.
- Provincia: Cáceres
- Nº tramos ARPSI: 8
- Longitud ARPSI (km): 12,50
- Cauce: Arroyo de la Ribera del Marco.

El tipo de inundación es de origen fluvial, la inundación se producen por inundación del terreno de parte de un sistema de drenaje natural, incluyendo canales de drenaje naturales o modificados y lagos.

3.2 PLAN ESPECIAL DE PROTECCIÓN CIVIL DE RIESGO DE INUNDACIONES EXTREMADURA - INUNCAEX.

Una de las partes fundamentales de todo Plan de Emergencia consiste en una identificación y evaluación de los riesgos que pueden afectar al territorio de estudio y que pueden producir daños a las personas, animales, bienes y/o medio ambiente. Esta evaluación de riesgos se basa en la probabilidad de que ocurra de un accidente determinado y las consecuencias que puede producir en función de la vulnerabilidad de los elementos expuestos.

Ante el riesgo de inundación de los municipios de Extremadura y para hacer frente a este riesgo se elaboró el Plan Especial de Protección Civil de Riesgo de Inundaciones para la Comunidad Autónoma de Extremadura (INUNCAEX).

En el análisis de riesgo de inundaciones en los municipios de Extremadura riesgo del INUNCAEX se determina el siguiente valor para el municipio de Cáceres:

Municipio	Vulnerabilidad		Peligrosidad	Categoría del Riesgo
Cáceres	BAJA	6,25	Zona A1 (riesgo alto frecuente)	ALTO

La Comunidad de Extremadura exige a los municipios afectados elaborar un Plan de Actuación Municipal ante el Riesgo de Inundaciones Aquellos que cumplan al menos una de las condiciones que siguen:

- **Riesgo por inundación extremo o alto.**
- Afección de la rotura de una presa a cascos urbanos en un intervalo de tiempo de dos horas o inferior, contando desde el momento hipotético de la rotura, y considerando el tiempo de llegada de la onda de rotura concomitante con la avenida.
- Afección grave de la rotura de una presa a cascos urbanos considerando la onda de rotura concomitante con la avenida. (definida ésta, la afección grave, conforme a lo indicado en los planes de emergencia de presas.).

De lo anteriormente expuesto, se determina la obligatoriedad de redactar este plan para el municipio de Cáceres.

3.3 ZONIFICACIÓN Y VALORACIÓN DE LOS RIESGOS.

La zonificación y valoración del riesgo incluido en el presente Plan, está basado en el estudio de inundabilidad realizado por la empresa *AQUADUCTO INGENIERÍA Y SERVICIOS EXTREMEÑOS S.L.*, encargada de la elaboración del mismo. El estudio de inundabilidad se ha realizado con respecto a la cuenca de la Ribera del Marco, considerando tres niveles de zonificación:.

- **Zona de Peligro Grave**, siendo aquellas con calado superior a 1 m., velocidad superior a 1 m/s. o producto de ambas variables superior a 0,5 m²/s
- **Zona Inundación**, siendo aquellas que son inundadas, pero no presentan condiciones de Zona de Peligro Grave.
- **Zona de Afección**, zona externa al área de inundación, pero que por su proximidad puede verse afectada por el desarrollo de la inundación, se ha considerado una franja de 100 m a partir del perímetro inundable.

Además de la determinación de las áreas inundables, en el estudio se realiza una aproximación a la vulnerabilidad del territorio en función de los calados y velocidad del agua.

En estudio de la vulnerabilidad se abordará con detalle en la elaboración de los Planes de Actuación Municipal frente al riesgo de inundaciones, donde dentro del apartado de Análisis de Riesgo, se analizarán las consecuencias que las inundaciones tienen en los usos residenciales, industriales, comerciales así como frente a los principales equipamientos e infraestructuras.

A continuación se determina, según el estudio de inundabilidad realizado para el estudio de las zonas de riesgo a valorar en este plan, las zonas afectadas por riesgo de inundación:

- **Barrios en Zona de Peligro Grave**

- **Vistahermosa:**

Ronda de San Francisco, calle Juan Sebastian Bach, calle Chopin, calle Bizet, calle Ravel, calle Mozart, calle Isaac Albeniz y calle Periódico Extremadura.

- **Charca Musia:**

Ctra. de Medellín, calle océano Atlántico, calle Océano Antártico

- **Espíritu Santo:**

Ronda de San Francisco, calle Almonte, calle Guadalquivir, plaza Espiritu Santo, calle Roche Sur Yon.

- **San Francisco:**

Calle La Bula, calle Fuente Fría, calle Residencial San Francisco y calle San Roque.

- **San Marquino:**

Calle Fuente Concejo y Ronda Fuente Rocha.

- **Ribera del Marco:**

Calle Fuente Concejo, calle Rivera de Curtidores y calle Betania.

- **San Blas:**

Calle Betania y Calle Santa Rita.

- **Huertas:**

Ronda Puente Vadillo y Avenida de la Universidad.

- **Campus Universitario:**

Ronda Puente Vadillo y Avenida de la Universidad.

- **Diseminados:**

Viviendas situadas en el sector nº S 2.02 (zona Ribera del Marco Norte) del plan general Municipal de Cáceres.

Barrios en Zona Inundación

- **Charca Musia:**

Calle Mar Cantábrico.

Barrios en Zona de Afección

- **Vistahermosa:**

Calle Verdi, Calle Francisco Tárrega

- **Charca Musia:**

Calle Mar Tirreno, Mar Jónico, calle mar Egeo, calle Mar de Marmara.

- **Maltravieso**

Avenida de Maltravieso, Avenida de Cervantes, Avenida de Dulcinea y calle Cueva del castillo.

- **Llopis Ivorra**

Avenida de Cervantes

- **Espíritu Santo:**

Calle Guadiana, calle Duero, .calle Río Ebro y plaza Fernand Montlahuc

- **El Rodeo:**

Ronda de San Francisco, Avenida Pablo Naranjo Porrás, calle Hermanos Romero Ruiz y calle Muñoz Torrero.

- **San Francisco:**

Calle Madre de la Ribera, calle Molino Harinero, calle Huerta del Conde y calle Alto de Fuente Fría.

- **Santa Clara:**

Plaza de san Francisco, calle Camino Llano, Calle Fuente Nueva, Calle Damas, Calle San Ildefonso, calle Macarena, plaza de las Candelas y calle de la Consolación.

- **Ciudad Monumental:**

Calle Hernando Pizarro, calle barrio de San Antonio, calle Rincón de la Monja, callejón del Moral, cuesta del Marqués, calle Amargura, calle Adarve del Cristo.

- **San Marquino:**

Calle Venus, calle Marte, ctra. de la Montaña, calle Luna, calle Plutón, calle Urano, calle del Sol, calle san Marquino, calle Mercurio, calle Derechos Humanos, calle Concordia, calle Generosidad, calle Amistad y calle Buscarruidos.

- **Ribera del Marco:**

Ronda Puente de Vadillo, calle Sinaí, calle Caleros y calle Tenerías.

- **Santiago:**

Calle Caleros, calle Adarve del Cristo, calle Tenerías, calle Hornillos, calle Beato Jose Oriol, calle Villalobos, calle Belén, calle Galilea, calle Nazaret, calle Trujillo y calle Betania.

- **San Blas:**

Calle San Juan de Ávila, calle El Madruelo y calle Hortelanos.

- **Huertas:**

Calle Hortelanos.

- **Campus Universitario:**

Calle Luz Antequera Congregado Y Ronda Norte.

- **Las Candelas:**

Calle Andrés Alonso, calle Sancho de Cabrera, calle Lara y Churriguera, calle Pedro Núñez Llanos, calle Juan ramón Marchena y calle Marcos Mariño Báez.

- **Vegas del Mocho:**

Calle Pedro Núñez Llanos, calle Marcos Mariño Báez y Ronda Norte.

- **Nueva Ciudad:**

Calle Heraclito, calle Descartes, calle Platón, calle Seneca, calle Parménides, calle Tales de Mileto y calle Aristoteles.

En el Anexo nº5 del presente Plan, se detalla esta información correspondiente a esta Zonificación y Valoración descrita anteriormente.

3.4 IDENTIFICACIÓN DE ELEMENTOS AFECTADOS.

El Análisis de Vulnerabilidad consiste en una técnica que, en base al estudio de la situación física y geográfica de un lugar, detecta la sensibilidad del mismo ante el impacto de un fenómeno destructivo.

A continuación, se enumeran los elementos expuestos al riesgo, que se verán afectados por la acción del agente perturbador en una situación de emergencia. Estos son los elementos que sufrirán los daños o afecciones dentro de la zona a estudio, diferenciados en 3 grupos en función de la zonificación descrita en el apartado anterior y de 5 formas de actuación diferentes que nos van a requerir según los siguientes parámetros:

- Elementos vulnerables por la población que albergan.
- Elementos vulnerables por su interés como recurso.
- Elementos vulnerables por su nivel de Peligrosidad.
- Elementos vulnerables por su nivel de Protección (histórico-artística o medioambiental).
- Resto de elementos afectados.

3.4.1 ELEMENTOS VULNERABLES POR LA POBLACIÓN QUE ALBERGAN.

Las personas son el elemento más vulnerable en una situación de riesgo. Elementos expuestos al riesgo, que en una situación de emergencia, van a exigirnos como medida prioritaria que pongamos a salvo a la población que albergan: confinamientos, evacuaciones,...

ELEMENTOS VULNERABLES POR LA POBLACIÓN QUE ALBERGAN					
EDIFICIO O ZONA	LOCALIZACIÓN	TELÉFONO	COORD. (H30)		
			X	X	
ZONA DE PELIGRO GRAVE					
FACULTAD DE ESTUDIOS EMPRESARIALES Y TURISMO UEX	AVENIDA DE LA UNIVERSIDAD	47	927257480	211282,04	4375679,03
I.E.S. AL-QAZERES	AVENIDA DE CERVANTES	37	927006708	210170,22	4373051,63
ZONA INUNDACIÓN					
CONSERVATORIO PROFESIONAL DE MUSICA "HERMANOS BERZOSA"	RONDA DE SAN FRANCISCO	5	927006736	210310,25	4374055,74
ZONA DE AFECCIÓN					
AULA HOSPITALARIA SAN PEDRO DE ALCANTARA	AVENIDA PABLO NARANJO PORRAS	1	927256382	210222,95	4373876,83
C.E.I.P. SAN FRANCISCO	RONDA DE SAN FRANCISCO	7	927010956	210304,12	4373929,69

ELEMENTOS VULNERABLES POR LA POBLACIÓN QUE ALBERGAN					
EDIFICIO O ZONA	LOCALIZACIÓN		TELÉFONO	COORD. (H30)	
				X	X
CENTRO DOWN CACERES	PLAZA DEL ESPIRITU SANTO	15	927227435	210174,08	4373320,93
ESPACIO INFANTIL EL CAMINO	RONDA DE SAN FRANCISCO	12	652643690	210304,52	4373518,45
HOSPITAL SAN PEDRO DE ALCANTARA	AVENIDA PABLO NARANJO PORRAS	1	927256200	210222,95	4373866,93
I.E.S. -JAVIER GARCIA TELLEZ	AVENIDA DE CERVANTES	31	927006866	210036,3	4373221,43

3.4.2 ELEMENTOS VULNERABLES POR SU INTERÉS COMO RECURSOS.

Elementos expuestos al riesgo, que en una situación de emergencia son útiles como recursos (Centros Básicos de Ayuda y Emergencia, Hospitales, Centros de Coordinación de Emergencias), en caso de sufrir daños disminuirán los recursos disponibles para controlar la situación catastrófica.

ELEMENTOS VULNERABLES POR SU INTERÉS COMO RECURSOS					
EDIFICIO O ZONA	LOCALIZACIÓN		TELÉFONO	COORD. (H30)	
				X	X
ZONA DE PELIGRO GRAVE					
ESTACION DE SERVICIO PETROCAR	CARRETERA EX-206	1	673925094	210262,32	4372789,02
ESTACION DE SERVICIO SHELL	CARRETERA EX-206	0	927212323	210404,65	4372505,92
FERNANDEZ VELARDO Y ASOCIADOS SL	CARRETERA EX-206	2	927212450	210404,65	4372499,32
ANTENA REPETIDORA	CARRETERA EX-206	1	No disponible	210283,03	4372735,01
TRANSFORMADOR	CARRETERA EX-206	4	No dispone	210251,82	4372679,33
ZONA INUNDACIÓN					
TRANSFORMADOR	RONDA DE SAN FRANCISCO	0	No dispone	210257,57	4374006,87
TRANSFORMADOR	RONDA DE SAN FRANCISCO	1	No dispone	210188,66	4374239,46
ZONA DE AFECCIÓN					
E.D.A.R.	CARRETERA EX-390	3	No dispone	212711,24	4377596,07
ECOMETRIS SOLAR SL	CALLE HUERTA DEL CONDE	2	No disponible	210386,18	4373725,15
ESTACION DE SERVICIO REPSOL	AVENIDA DE LA UNIVERSIDAD	16	927216861	210766,39	4375646,55
HOSPITAL SAN PEDRO DE ALCANTARA	AVENIDA PABLO NARANJO PORRAS	1	927256200	210222,95	4373866,93
ANTENA REPETIDORA	FINCA DEHESILLA	1	No disponible	210626,45	4373961,7
ST. CACERES	AVENIDA DE LA UNIVERSIDAD	28	900171171	211172,44	4375391,46

ELEMENTOS VULNERABLES POR SU INTERÉS COMO RECURSOS					
EDIFICIO O ZONA	LOCALIZACIÓN		TELÉFONO	COORD. (H30)	
				X	X
ANTENA REPETIDORA	RONDA FUENTE ROCHA	3	No disponible	210390,27	4374780,34
ANTENA REPETIDORA	PLAZA DE SANTA MARIA	4	No disponible	210142,92	4374829,54
ANTENA REPETIDORA	AVENIDA PABLO NARANJO PORRAS	1	No disponible	210232,84	4373857,74
TRANSFORMADOR	AVENIDA DE LA UNIVERSIDAD	28	No dispone	211161,61	4375420,81
TRANSFORMADOR	AVENIDA DE LA UNIVERSIDAD	28	No dispone	211058,62	4375489,08
TRANSFORMADOR	AVENIDA DE LA UNIVERSIDAD	12	No dispone	210678,02	4375601,44
TRANSFORMADOR	CALLE LA ROCHE SUR YON	27	No dispone	210231,27	4373335,76
TRANSFORMADOR	CALLE JUAN SEBASTIAN BACH	0	No dispone	210451,21	4373350,49
TRANSFORMADOR	CALLE JUAN SEBASTIAN BACH	0	No dispone	210469	4373308,46
TRANSFORMADOR	AVENIDA DE CERVANTES	35	No dispone	210062,26	4373087,57
TRANSFORMADOR	CALLE HERACLITO	12	No dispone	211605,31	4376387,57
TRANSFORMADOR	AVENIDA DE LA UNIVERSIDAD	49	No dispone	211213,4	4375535,95
TRANSFORMADOR	RONDA DE SAN FRANCISCO	1	No dispone	210206,59	4374299,79
TRANSFORMADOR	RONDA DE SAN FRANCISCO	0	No dispone	210286,51	4373964,12
TRANSFORMADOR	CALLE MADRE DE LA RIBERA	7	No dispone	210479,79	4373825,01
TRANSFORMADOR	CALLE MADRE DE LA RIBERA	7	No dispone	210467,23	4373686,79
TRANSFORMADOR	CALLE JUAN SEBASTIAN BACH	41	No dispone	210417,62	4373029,45
TRANSFORMADOR	CALLE ISAAC ALBENIZ	6	No dispone	210468,63	4372635,49
TRANSFORMADOR	CALLE OCEANO ARTICO (PG INDUSTRIAL CHARCA MUSIA)	11	No dispone	210181,94	4372467,75
ANTENA REPETIDORA	FINCA DEHESILLA	1	No disponible	210626,45	4373955,1
ANTENA REPETIDORA	RONDA FUENTE ROCHA	3	No disponible	210390,27	4374786,94
ANTENA REPETIDORA	AVENIDA DE LA UNIVERSIDAD	28	No disponible	211059,82	4375421,35

3.4.3 ELEMENTOS VULNERABLES POR SU NIVEL DE PELIGROSIDAD.

Elementos expuestos al riesgo, que en una situación de emergencia pueden producir riesgos encadenados: en caso de sufrir daños se agravará la situación catastrófica (Industrias, Centros de producción y distribución de energía, centrales nucleares, plantas químicas, depósitos

de combustibles, edificios con depósito de combustibles, grandes presas, gasoductos, oleoductos).

ELEMENTOS VULNERABLES POR SU NIVEL DE PELIGROSIDAD					
EDIFICIO O ZONA	LOCALIZACIÓN	TELÉFONO	COORD. (H30)		
			X	X	X
ZONA DE PELIGRO GRAVE					
DEPOSITO COMBUSTIBLE	AVENIDA DE CERVANTES	37	No dispone	210176,58	4373024,6
ESTACION DE SERVICIO PETROCAR	CARRETERA EX-206	1	673925094	210262,32	4372789,02
ESTACION DE SERVICIO SHELL	CARRETERA EX-206	0	927212323	210404,65	4372505,92
FACULTAD DE ESTUDIOS EMPRESARIALES Y TURISMO UEX	AVENIDA DE LA UNIVERSIDAD	47	927257480	211282,04	4375679,03
FERNANDEZ VELARDO Y ASOCIADOS SL	CARRETERA EX-206	2	927212450	210404,65	4372499,32
I.E.S. AL-QAZERES	AVENIDA DE CERVANTES	37	927006708	210170,22	4373051,63
ZONA DE AFECCIÓN					
DEPOSITO COMBUSTIBLE	CALLE MIRA AL RIO	9	No dispone	210161,2	4374480,73
DEPOSITO COMBUSTIBLE	CALLE MIRA AL RIO	9	No dispone	210146,06	4374491,03
DEPOSITO COMBUSTIBLE	PLAZA DE SAN FRANCISCO	5	No dispone	210064,27	4374326,11
DEPOSITO COMBUSTIBLE	CALLE CARRERA	8	No dispone	210058,12	4374272,11
DEPOSITO COMBUSTIBLE	CALLE CARRERA	8	No dispone	210037,76	4374284,4
DEPOSITO COMBUSTIBLE	CALLE CARRERA	8	No dispone	210023,13	4374293,82
DEPOSITO COMBUSTIBLE	RONDA DE SAN FRANCISCO	6	No dispone	210127,87	4374122,76
DEPOSITO COMBUSTIBLE	RONDA DE SAN FRANCISCO	6	No dispone	210129,06	4374112,4
ESTACION DE SERVICIO REPSOL	AVENIDA DE LA UNIVERSIDAD	16	927216861	210766,39	4375646,55
HOSPITAL SAN PEDRO DE ALCANTARA	AVENIDA PABLO NARANJO PORRAS	1	927256200	210222,95	4373866,93
I.E.S. -JAVIER GARCIA TELLEZ	AVENIDA DE CERVANTES	31	927006866	210036,3	4373221,43
PLANTA DE GAS NATURAL LICUADO DE CACERES ENI-017	CARRETERA EX-206	380	901777004	211042,68	4372093,6
ST. CACERES	AVENIDA DE LA UNIVERSIDAD	28	900171171	211172,44	4375391,46

3.4.4 ELEMENTOS VULNERABLES POR SU NIVEL DE PROTECCIÓN (HISTÓRICO-ARTÍSTICA O MEDIOAMBIENTAL).

Elementos expuestos al riesgo, que en caso de sufrir daños supondrán una gran pérdida para el patrimonio de la humanidad, sea éste histórico, artístico o medioambiental. En caso de

afectar al medio ambiente, se podrían producir riesgos encadenados que complicarían la actuación para controlar la emergencia.

ELEMENTOS VULNERABLES POR SU NIVEL DE PROTECCIÓN					
EDIFICIO O ZONA	LOCALIZACIÓN	TELÉFONO	COORD. (H30)		
			X	X	
ZONA DE PELIGRO GRAVE					
CASA HUERTA DEL CONDE	RONDA DE SAN FRANCISCO	27	No dispone	210345,02	4373511,46
ZONA INUNDACIÓN					
COMPLEJO CULTURAL SAN FRANCISCO	RONDA DE SAN FRANCISCO	5	927255582	210316,85	4374062,34
ZONA DE AFECCIÓN					
ARCO DEL CRISTO	CALLE ADARVE DEL CRISTO	17	No dispone	210187,24	4374745,53
CASA DE LOS CABALLOS	CALLE RINCON DE LA MONJA	14	927010877	210125,03	4374669,32
EDIFICIO EL MADRUELO	CALLE TENERIAS	46	No dispone	210367,33	4375058,25
ERMITA DE LAS CANDELAS	PLAZA DE LAS CANDELAS	20	No dispone	210066,81	4374508,46
ERMITA DEL AMPARO	CARRETERA DE LA MONTAÑA	0	No dispone	210526,61	4375156,06
ERMITA DEL VAQUERO	CALLE CALEROS	32	No dispone	210237,6	4374845,71
IGLESIA ESPIRITU SANTO	CALLE LA ROCHE SUR YON	27	927221457	210250,94	4373362,95
MURALLA ARABE ESTE	CALLE ADARVE DEL CRISTO	13	No dispone	210207,36	4374801,11
MUSEO CASA DE LOS CABALLOS	CALLE RINCON DE LA MONJA	14	927010877	210125,03	4374662,72
MUSEO DE HISTORIA Y CULTURA CASA PEDRILLA Y CASA MUSEO GUAYASAMIN	RONDA DE SAN FRANCISCO	1	927241633	210238,89	4374223,44
PALACIO DE LOS GOLFINES DE ABAJO	PLAZA DE LOS GOLFINES	5	927218051	210137,9	4374801,99
PALACIO DE LOS GOLFINES DE ABAJO	PLAZA DE LOS GOLFINES	5	927218051	210137,9	4374795,39
PUENTE SAN FRANCISCO	PLAZA DE SAN FRANCISCO	0	No dispone	210090,46	4374362,9
TORRE ADOSADA	BARRIO DE SAN ANTONIO	7	No dispone	210119,23	4374582,19
TORRE ALBARRANA	CALLE HERNANDO PIZARRO	3	No dispone	210120,98	4374585,72
TORRE DE CALEROS	CALLE ADARVE DEL CRISTO	13	No dispone	210207,36	4374807,71
TORRE DE LA PUERTA DEL CONCEJO	CALLEJON DEL MORAL	4	No dispone	210188,27	4374719,15
TORRE DE LOS POZOS O DEL GITANO	BARRIO DE SAN ANTONIO	17	927226044	210152,29	4374626,14

ELEMENTOS VULNERABLES POR SU NIVEL DE PROTECCIÓN					
EDIFICIO O ZONA	LOCALIZACIÓN		TELÉFONO	COORD. (H30)	
				X	X
TORRE DEL CRISTO	CALLE ADARVE DEL CRISTO	17	No dispone	210187,24	4374752,13
TORRE OCHAVADA	CALLE CALEROS	20	No dispone	210234,02	4374876,26

3.4.5 RESTO DE ELEMENTOS AFECTADOS.

A continuación se detallan el resto de infraestructuras afectadas.

RESTO DE ELEMENTOS AFECTADOS					
EDIFICIO O ZONA	LOCALIZACIÓN		TELÉFONO	COORD. (H30)	
				X	X
ZONA DE PELIGRO GRAVE					
ALMACENES LA PLATA SA	CARRETERA EX-206	0	No disponible	210567,63	4372341,09
ALMACENES MARTIN DE CACERES SL	CARRETERA EX-206	0	927212656	210575,85	4372290,92
ALUMINIOS SANTIAGO VICENTE SL	CARRETERA EX-206	0	927223630	210519,25	4372434,28
AMBULANCIAS ANGELES AMIGOS SL	CARRETERA EX-206	0	927210571	210415,53	4372384,16
ARCHIVOS MUNICIPALES	RONDA DE SAN FRANCISCO	13	927255435	210384,07	4373966,33
ARTE NEON SL	CALLE RIBERA DE CURTIDORES	28	No disponible	210334,3	4374930,62
ASOCIACION DE VECINOS LLOPIS IVORRA - ESPIRITU SANTO	CALLE RIO ALMONTE	15	679824792	210226,47	4373196,78
AUTOS JUCAR 2020 SL	CALLE OCEANO ANTARTICO (PG INDUSTRIAL CHARCA MUSIA)	2	No disponible	210256,54	4372648,26
CASTRO Y SANCHEZ E HIJOS SL	CARRETERA EX-206	0	927279327	210486	4372454,02
COMERCIAL CACERES 94 SL	CARRETERA EX-206	0	927249093	210501,71	4372444,3
COMPAÑIA EXTREMEÑA DE PROMOCIONES INMOBILIARIAS SL	CALLE AFUERAS PUENTE VADILLO	0	927190251	210622,96	4375427,72
COMPLEJO EL SAUCEJO SL	CALLE TENERIAS	38	No disponible	210342,01	4374956,08
CONSTRUCCIONES A CASADO S.A.	CARRETERA EX-206	0	No disponible	210573,68	4372308,12
CRISTALEROS CACEREÑOS SL	CALLE OCEANO ANTARTICO (PG INDUSTRIAL CHARCA MUSIA)	19	927247514	210398,25	4372663,92
DINAMICA DE MASAS SL	CALLE MIRA AL RIO	11	No disponible	210185,3	4374409,73
EL ULTIMO CAFE SL	CARRETERA EX-206	0	No disponible	210300,78	4372569,78

RESTO DE ELEMENTOS AFECTADOS					
EDIFICIO O ZONA	LOCALIZACIÓN		TELÉFONO	COORD. (H30)	
				X	X
GERIEX S.L	CALLE TENERIAS	38	No disponible	210342,01	4374962,68
HERMANOS ALVAREZ ALARCON SL	CALLE RIBERA DE CURTIDORES	24	925826682	210328,15	4374915,79
J NUÑEZ SL	CALLE TENERIAS	40	927242969	210361,92	4374976,13
JUGUETES AVILA SL	PG INDUSTRIAL CHARCA MUSIA	0	927249122	210289,87	4372590,42
LEGOLA SERVICIOS TURISTICOS TIEMPO LIBRE Y FORMACION SL	CALLE MIRA AL RIO	11	927223415	210185,3	4374403,13
MURFE SL	CARRETERA EX-206	0	927214511	210256,54	4372654,86
OAC GENERAL-CACERES.PDR RESIDENCIA UNIVERSITARIA MARIO ROSSO DE LUNA	AVENIDA DE LA UNIVERSIDAD	47	927006898	211275,44	4375672,43
PARQUE DE FUENTE FRIA	CALLE FUENTE FRIA	5	No dispone	210380,28	4374208,95
PARQUE DE VISTAHERMOSA I	CALLE ISAAC ALBENIZ	2	No dispone	210392,86	4372733,49
PARQUE DE VISTAHERMOSA II	CALLE ISAAC ALBENIZ	8	No dispone	210441,27	4372560,57
PARQUE DE VISTAHERMOSA III	CALLE ISAAC ALBENIZ	14	No dispone	210638,15	4372326,78
PARQUE DE VISTAHERMOSA V	CALLE BIZET	2	No dispone	210314,95	4373151,53
PARQUE DEL MARCO	RONDA DE SAN FRANCISCO	29	No dispone	210384,89	4373488,14
PARQUE HUERTAS DE OCIO	RONDA PUENTE VADILLO	6	No dispone	210457,2	4375328,23
PARQUE INFANTIL FUENTE CONCEJO	CALLE FUENTE CONCEJO	22	No dispone	210254,63	4374614,77
PISTA DEPORTIVA PUENTE SAN FRANCISCO	CALLE FUENTE FRIA	11	927627506	210309,22	4374247,67
PUNTO DE VERTIDO	CAMINO DE MONROY	1	No dispone	212302,13	4376672,65
PUNTO DE VERTIDO	RONDA PUENTE VADILLO	26	No dispone	211056,91	4375606,36
PUNTO DE VERTIDO	RONDA PUENTE VADILLO	26	No dispone	211044,63	4375590,97
PUNTO DE VERTIDO	RONDA PUENTE VADILLO	27	No dispone	210932,91	4375556,08
PUNTO DE VERTIDO	CALLE BETANIA	14	No dispone	210434,3	4375219,51
PUNTO DE VERTIDO	CALLE MIRA AL RIO	11	No dispone	210219,1	4374361,61
PUNTO DE VERTIDO	CALLE MADRE DE LA RIBERA	7	No dispone	210473,42	4373625,48
PUNTO DE VERTIDO	RONDA DE SAN FRANCISCO	29	No dispone	210336,6	4373393,49
PUNTO DE VERTIDO	CALLE JUAN SEBASTIAN BACH	2	No dispone	210317,05	4373217,44
PUNTO DE VERTIDO	RONDA DE SAN FRANCISCO	60	No dispone	210264,51	4373022,1
PUNTO DE VERTIDO	CARRETERA EX-206	5	No dispone	210336,7	4372669,13

RESTO DE ELEMENTOS AFECTADOS					
EDIFICIO O ZONA	LOCALIZACIÓN		TELÉFONO	COORD. (H30)	
				X	X
PUNTO DE VERTIDO	CALLE ISAAC ALBENIZ	12	No dispone	210596,84	4372411,1
PUNTO DE VERTIDO	CARRETERA EX-206	27	No dispone	210628,5	4372235,95
REBELACION SPORT SL	CALLE TENERIAS	38	927211421	210348,61	4374962,68
RECLAMOS PUBLICITARIOS RUIZ SL	CALLE TENERIAS	38	927211421	210348,61	4374956,08
SUPERMERCADO DIA	CARRETERA EX-206	1	912170453	210262,32	4372795,62
TALLERES TELLO DOMINGUEZ E S PJ	CARRETERA EX-206	0	No disponible	210519,25	4372427,68
TECNIEXPRESS EXTREMADURA SL	AVENIDA DE LA UNIVERSIDAD	18	No disponible	210875,45	4375649,52
ULTIMO CAFE DE HOSTELERIA SL	CARRETERA EX-206	2	No disponible	210300,78	4372563,18
ZONA INUNDACIÓN					
EDIFICIO JULIAN MURILLO	RONDA DE SAN FRANCISCO	5	927189623	210310,25	4374062,34
PUNTO DE VERTIDO	CALLE MIRA AL RIO	17	No dispone	210146,82	4374382,1
ZONA DE AFECCIÓN					
AGENCIA FORMACION DUAL E INNOVACION SL	AVENIDA DE LA UNIVERSIDAD	14	No disponible	210732,75	4375633,62
AGROFORESTAL BODELON SL	CALLE MAR CANTABRICO (PG INDUSTRIAL CHARCA MUSIA)	9	No disponible	210284,66	4372500,82
ALRADE HOGAR SL	CALLE SAN IGNACIO	6	927240907	210026,09	4374264,21
ALTAI INGENIERIA SL	CALLE MADRE DE LA RIBERA	2	982226291	210439,1	4373878,33
ALUMINIOS CACERES DOS SL	CARRETERA EX-206	0	927214828	210406,68	4372360,95
AMBULANCIAS CACEREÑAS SOCIEDAD COOPERATIVA	CALLE MAR CANTABRICO (PG INDUSTRIAL CHARCA MUSIA)	1	927214648	210320,26	4372507,81
AREA FUNCIONAL DE SANIDAD Y POLITICA SOCIAL	RONDA DE SAN FRANCISCO	9	927749115	210335,56	4373850,09
ARIS DESARROLLO TECNOLOGICO SL	CALLE ISAAC ALBENIZ	19	No disponible	210413,48	4372842,98
ASOC CANTARRANA CACERES	CALLE CALEROS	49	No disponible	210228,92	4374762,86
ASOC CLUSTER DEL CONOCIMIENTO DE EXTREMADURA	AVENIDA DE LA UNIVERSIDAD	0	No disponible	210376,69	4375500,65
ASOC SINDROME DE DOWN DE CACERES	PLAZA DEL ESPIRITU SANTO	15	No disponible	210174,08	4373311,03
ASOCIACION DE VECINOS CIUDAD MONUMENTAL	CALLE MORAL	1	650192818	210179,11	4374731,51

RESTO DE ELEMENTOS AFECTADOS					
EDIFICIO O ZONA	LOCALIZACIÓN		TELÉFONO	COORD. (H30)	
				X	X
ASOCIACION DE VECINOS PUENTE DE SAN FRANCISCO	CALLE SAN IGNACIO	7	659018511	210066,01	4374236,02
AUTO NEUMATICOS MACARENA SA	CALLE OCEANO ANTARTICO (PG INDUSTRIAL CHARCA MUSIA)	5	No disponible	210254,01	4372578,56
AUTOMATICOS LEAFEX SL	CALLE OCEANO ARTICO (PG INDUSTRIAL CHARCA MUSIA)	9	927031427	210154,62	4372525,19
AUTOMOCION BORREGO-VADILLO SL	CALLE MAR JONICO (PG INDUSTRIAL CHARCA MUSIA)	1	No disponible	210338,75	4372425,58
AUTOMOCION REYES LOPEZ SL	CARRETERA EX-206	5	927260070	210300,43	4372416,22
AUTOSERVICIO MONTAÑA Y CRIADO SL	PLAZA DE SAN FRANCISCO	8	927211960	210058,07	4374322,31
AVANCED TRAINING Y GESTION SL	CALLE PEDRO NUÑEZ	7	No disponible	210925,18	4375764,83
BAÑERAS ROMERO SL	CALLE SANCHO DE CABRERA	3	No disponible	210852,28	4375749,47
BAR LOS DALTON E. S. P. J.	CALLE JESUS ASUNCION	19	No disponible	210032,69	4374270,81
BARRASIE TE SL	CALLE ISAAC ALBENIZ	36	No disponible	210368,62	4372850,45
BAYANDESELL SL UNIPERSONAL	CALLE TENERIAS	35	No disponible	210336,46	4375083,46
BIO BRANCO ESPAÑA S.L.	CALLE MIRA AL RIO	9	No disponible	210151,02	4374473,96
BRICOCACERES SL	CARRETERA EX-206	1	927248870	210204,85	4372735,24
BYBEX IMAGEN Y MUSICA SL	CALLE MACARENA	6	927242758	210110,89	4374484,4
CACEREÑA DE PINTURA SL	CALLE HERMANOS ROMERO RUIZ	2	No disponible	210124,89	4374214,52
CARNICERIA Y SALCHICHERIA HERMANOS MONTERO C.B.	RONDA DEL MATADERO	14	No disponible	210305,5	4375311,16
CARPINTERIA MOBIEX SL	CALLE MAR ADRIATICO (PG INDUSTRIAL CHARCA MUSIA)	1	927212336	210344,82	4372398,54
CASA DE LA MUJER DE CACERES	RONDA DE SAN FRANCISCO	9	927010868	210328,96	4373850,09
CENTRO DE INFORMACION EUROPEA DE CACERES	AVENIDA DE LA UNIVERSIDAD	27	927249600	210366,79	4375490,75
CENTRO DE INTERPRETACION BALUARTE DE LOS POZOS	BARRIO DE SAN ANTONIO	17	927226044	210152,29	4374619,54
CENTRO PASTORAL OBRA SOCIAL VIRGEN DE LA CARIDAD	CALLE ADARVE DEL CRISTO	2	927210822	210200,81	4374863,17

RESTO DE ELEMENTOS AFECTADOS					
EDIFICIO O ZONA	LOCALIZACIÓN		TELÉFONO	COORD. (H30)	
				X	X
CERES AUTOMOCION SL	CALLE OCEANO ANTARTICO (PG INDUSTRIAL CHARCA MUSIA)	5	927227272	210254,01	4372571,96
CHAPA Y PINTURA RACING SL EN LIQUIDACION	CALLE OCEANO ATLANTICO (PG INDUSTRIAL CHARCA MUSIA)	13	927247299	210381,11	4372392,43
CHUS DOS 2016 C.B.	RONDA DE SAN FRANCISCO	44	No disponible	210120,18	4374269
CLINICA QUIRURGICA CACEREÑA SA	RONDA DE SAN FRANCISCO	12	927211683	210232,29	4374223,44
CLINICA SAN FRANCISCO	RONDA DE SAN FRANCISCO	1	927012200	210238,89	4374216,84
CLINICA VETERINARIA MOVIL ROCIO DELGADO Y SIBILA KAPP SL	CALLE FUENTE NUEVA	9	No disponible	210054,05	4374411,97
COCINAS Y BAÑOS EXTREMEÑOS SA	CARRETERA EX-206	0	No disponible	210211,45	4372741,84
COMERCIAL DE ALIMENTACION RICARDOS SL	CALLE ALMONTE	18	927626838	210172,18	4373228,74
COMERCIO Y SERVICIOS MERCANORBA SL	PLAZA DEL ESPIRITU SANTO	5	No disponible	210218,11	4373274,52
COMUNIDAD ISLAMICA DE CACERES	CALLE CALEROS	13	No disponible	210233,5	4374950,41
CONCEJALIA DE IGUALDAD LGBTI, COOPERACION, PARTICIPACION CIUDADANA Y BARRIOS	AVENIDA DE LA UNIVERSIDAD	27	927249600	210386,59	4375490,75
CONSORCIO PARA LA GESTION DE SERVICIOS MEDIOAMBIEN	PLAZA DE SANTA MARIA	0		210154,78	4374815,5
CONSTRUCCIONES COLUBI SL	CALLE FUENTE ROCHA	44	No disponible	210377,7	4374825,73
CONSTRUTEX EXTREMADURA SL	CALLE CARRERA	3	No disponible	210068,08	4374304,2
COSTUMATIC C.B.	CALLE JESUS ASUNCION	17	No disponible	210032,69	4374277,41
DIAGNOSTICO SAN MIGUEL CACERES SL	RONDA DE SAN FRANCISCO	8	927181475	210232,29	4374230,04
DISTRIBUCION CACEREÑA DE BEBIDAS SL	CARRETERA EX-206	0	No disponible	210200,62	4372700,75
DISTRIBUCIONES HOSTELERAS ROMERO CABALLERO SL	CALLE OCEANO ATLANTICO (PG INDUSTRIAL CHARCA MUSIA)	16	927213192	210359,21	4372341,54
DISTRIFEX EXTREMADURA SL	CALLE TRUJILLO	39	No disponible	210340,87	4375211,69

RESTO DE ELEMENTOS AFECTADOS					
EDIFICIO O ZONA	LOCALIZACIÓN		TELÉFONO	COORD. (H30)	
				X	X
DIVASIA CORPORACION DE VEHICULOS ASIATICOS SOCIEDAD LIMITADA	CALLE BUSCARRUIDOS	3	927236590	210561,81	4374955,46
DIVISASOLUTIONS SL	CALLE VILLALOBOS	44	No disponible	210325,15	4375091,5
DURAN LASSO SL	CALLE OCEANO ATLANTICO (PG INDUSTRIAL CHARCA MUSIA)	28	No disponible	210369,11	4372258,4
DURCONEX PROYECTOS Y CONSTRUCCIONES SL	CALLE CALEROS	20	No disponible	210234,02	4374869,66
DUTI SUPERMERCADO SL	CALLE PROFESOR HERNANDEZ PACHECO	0	No disponible	210036,38	4374341,27
ELECTRO ALVAREZ E S PJ	CALLE PROFESOR HERNANDEZ PACHECO	1	No disponible	210036,38	4374334,67
ESCUELA PROFESIONAL ELECTRONICA SL	CALLE HERMANOS ROMERO RUIZ	2	No disponible	210124,89	4374221,12
ESPACIO INFANTIL EL CAMINO E S PJ	RONDA DE SAN FRANCISCO	0	No disponible	210297,92	4373511,85
EXCAFRE SL	CALLE MAR ARTICO (PG INDUSTRIAL CHARCA MUSIA)	11	927215608	210177,11	4372496,54
EXCAVACIONES ORTIGA, SL Y AGLOMERADOS OLLETA SOLIS, SL - UTE MONTEMOLIN	CARRETERA EX-206	0	No disponible	210194,02	4372694,15
EXCLUSIVAS COMERCIALES 78 SL	PLAZA DE SAN FRANCISCO	1	927222936	210029,32	4374378,78
EXNESA SUR SA	CALLE OCEANO ANTARTICO (PG INDUSTRIAL CHARCA MUSIA)	5	No disponible	210254,01	4372585,16
EXTRAGU SL	CALLE BUSCARRUIDOS	0	No disponible	210516,02	4374990,53
EXTREMADURA DE NEUMATICOS Y CAUCHOS SOCIEDAD ANONIMA	CALLE OCEANO ANTARTICO (PG INDUSTRIAL CHARCA MUSIA)	5	No disponible	210247,41	4372585,16
EXTREMADURADAVIDA SL	CALLE SANCHO DE CABRERA	9	No disponible	210849,53	4375774,48
EXTREMEÑA DE FABRICACION INDUSTRIAL DE DESPOJOS DE ANIMALES SL	AVENIDA DE LA BONDAD	0	927242567	210366,75	4372272,12
EXTREMEÑA DE PLASTICOS Y ENVASES BARRA C.B.	RONDA PUENTE VADILLO	12	No disponible	210464,32	4374890,02
FARMACIA DIEGO LANCHARES GONZALEZ	CALLE SAN IGNACIO	8	927244123	210019,49	4374277,41
FERMARENT SA	CALLE MIRA AL RIO	9	927260409	210157,62	4374467,36
FONTANERIA MATEO SL	CALLE TRUJILLO	33	927226855	210322,1	4375211,49
FONTEBA SL	CALLE CALEROS	16	No disponible	210231,88	4374894,94

RESTO DE ELEMENTOS AFECTADOS					
EDIFICIO O ZONA	LOCALIZACIÓN		TELÉFONO	COORD. (H30)	
				X	X
GARCIA DE RUEDA E S PJ	CALLE GUADIANA	3	No disponible	210235,13	4373257,27
GERENCIA TERRITORIAL DE JUSTICIA DE EXTREMADURA	AVENIDA DE LA HISPANIDAD	0	927213676	210272,82	4373615,1
GEROVIDA SL	CALLE SAN IGNACIO	2	927441097	210075,96	4374317,82
GESTION EXTREMEÑA PARA LA CONSTRUCCION Y REFORMA SL	CALLE CARRERA	10	927210050	210026,09	4374277,41
GRAFICAS MORGADO SL	CALLE CARRERA	10	927249066	210026,09	4374270,81
GRUPO COPISA CACERES SL	CALLE OCEANO ATLANTICO (PG INDUSTRIAL CHARCA MUSIA)	6	927211224	210328,13	4372478,81
HERENCIA YACENTE HEREDEROS FELIX CARLOS GONZALEZ CALZADA	CALLE JUAN SEBASTIAN BACH	137	No disponible	210652,58	4372476,46
HERMANOS CONDE REPARACION Y GRUA DE VEHICULOS SL	PG INDUSTRIAL CHARCA MUSIA	0	927221029	210338,75	4372432,18
HISPASOL ENERGY SOLUTIONS SL	CALLE HERMANOS ROMERO RUIZ	10	No disponible	210079,94	4374190,87
HISPASOL RENOVABLES SL	CALLE HERMANOS ROMERO RUIZ	10	924310430	210079,94	4374197,47
HOSTELERIA PEPE Y TOLLY E S PJ	PLAZA PRIMERO DE MAYO	19	No disponible	210282,24	4373416,92
HOSTELERIA Y RESTAURACION CACEREÑA SL	AVENIDA DE LA HISPANIDAD	9	927213879	210253,54	4373512,18
HOSTERIA MIGUEL E HIJOS SL	AVENIDA DE LA UNIVERSIDAD	0	No disponible	210376,69	4375507,25
HUGORE SERVICIO HOSTELERO SL	RONDA DE SAN FRANCISCO	1	927773622	210297,92	4373518,45
I.T.M. CHEMICAL SL	CALLE OCEANO ANTARTICO (PG INDUSTRIAL CHARCA MUSIA)	7	927260094	210227,67	4372574,52
IGLESIA EVANGELICA CUERPO DE CRISTO	RONDA DE SAN FRANCISCO	1	609267836	210042,98	4374328,07
IGLESIAS GONZALEZ REFORMAS C.B.	PLAZA PRIMERO DE MAYO	2	No disponible	210282,24	4373410,32
IMPORTACIONES CACEREÑAS S.L	CALLE OCEANO ANTARTICO (PG INDUSTRIAL CHARCA MUSIA)	4	927260502	210231,31	4372644,06
INDUCARNICAS SL	CALLE OCEANO ATLANTICO (PG INDUSTRIAL CHARCA MUSIA)	32	927211483	210366,69	4372231,28
INGENIERIA DEL CLIMA SANTIAGO ANDRADA SL EN LIQUIDACION	CALLE FUENTE ROCHA	34	927246732	210377,7	4374819,13

RESTO DE ELEMENTOS AFECTADOS					
EDIFICIO O ZONA	LOCALIZACIÓN		TELÉFONO	COORD. (H30)	
				X	X
INSTALACIONES Y MANTENIMIENTOS SANCHEZ SL	CALLE MIRA AL RIO	9	No disponible	210157,62	4374473,96
INSTITUTO MUNICIPAL DE DEPORTES (IMD)	AVENIDA DE LA UNIVERSIDAD	27	927627506	210386,59	4375500,65
JARAMA CACERES TALLERES SL	RONDA DE SAN FRANCISCO	11	927244931	210293,16	4373361,41
JARAMA MOVILES SL	RONDA DE SAN FRANCISCO	1	916580817	210293,16	4373354,81
JUAN LUENGO SL	PLAZA DE SAN FRANCISCO	0	927240036	210031,1	4374393,52
LA CHIMENEA DEL PUENTE C.B.	CALLE CARRERA	1	No disponible	210068,08	4374310,8
LABORATORIOS SANCER SL	CALLE MIRA AL RIO	9	No disponible	210157,62	4374480,56
LE THEATRE CAFE CANTANTE SL	PLAZA DEL ESPIRITU SANTO	4	No disponible	210244,79	4373269,27
LIBRE PRODUCCIONES AUDIOVISUALES Y DE PUBLICIDAD SL	CALLE MIRA AL RIO	9	927371569	210151,02	4374480,56
M Y M MATERIALES Y MEDIOS SL	CALLE OCEANO PACIFICO (PG INDUSTRIAL CHARCA MUSIA)	13	No disponible	210356,59	4372238,76
MARMOLES PASCUAL SL	CALLE OCEANO ANTARTICO (PG INDUSTRIAL CHARCA MUSIA)	6	927216464	210194,76	4372635,11
MARTIN BORREGUERO SL	RESIDENCIAL SAN FRANCISCO	3	942330097	210211,54	4374290,87
MAYPE RECUPERACION INTEGRAL SLP	CALLE MIRA AL RIO	9	No disponible	210144,42	4374467,36
MERAN LIMPIEZAS SL	CALLE SAN IGNACIO	7	No disponible	210066,01	4374229,42
MK CARPINTEROS 2009 SL	CALLE OCEANO ANTARTICO (PG INDUSTRIAL CHARCA MUSIA)	11	No disponible	210188,72	4372587,58
MODELGRAF INFORMATICA SL	CALLE SAN IGNACIO	10	No disponible	210019,49	4374270,81
MONTAJES Y REPARACIONES LUNA SL	CALLE MAR JONICO (PG INDUSTRIAL CHARCA MUSIA)	9	927215870	210282,82	4372419,87
MOSTAZO Y CIA SA	CALLE MAR ARTICO (PG INDUSTRIAL CHARCA MUSIA)	11	927215608	210177,11	4372489,94
MUEBLES ALVIZ SL	CARRETERA EX-206	0	No disponible	210266,98	4372582,69
NELUMBO SL	BARRIO DE SAN ANTONIO	23	No disponible	210123,82	4374610,44

RESTO DE ELEMENTOS AFECTADOS					
EDIFICIO O ZONA	LOCALIZACIÓN		TELÉFONO	COORD. (H30)	
				X	X
NEUMATICOS EURO 92 SA	CALLE OCEANO ANTARTICO (PG INDUSTRIAL CHARCA MUSIA)	5	No disponible	210247,41	4372578,56
OAC GENERAL-CACERES.PDR RESIDENCIA UNIVERSITARIA DIEGO MUÑOZ TORRERO	RONDA DE SAN FRANCISCO	6	927006888	210167,82	4374099,77
OBRAS CACEREÑAS SL	CALLE GENEROSIDAD	6	No disponible	210473,63	4374851,12
OFICINA DE IGUALDAD CA?CERES	AVENIDA DE LA UNIVERSIDAD	27	927627502	210386,59	4375510,55
OFICINA REGISTRO CIVIL	AVENIDA DE LA HISPANIDAD	0	927620273	210272,82	4373625
OPERADOR DE TRANSPORTES SELLA SL	CALLE HERMANOS ROMERO RUIZ	4	No disponible	210108,38	4374200,5
PARQUE DE VISTAHERMOSA IV	CALLE RAVEL	41	No dispone	210476,98	4373122,21
PARQUE DEL ESPIRITU SANTO	CALLE LA ROCHE SUR YON	29	No dispone	210267,38	4373325,63
PARQUE EL REFUGIO	RONDA DEL MATADERO	21	No dispone	210326,54	4375376
PARQUE INFANTIL	CALLE HERACLITO	9	No dispone	211585,77	4376485,08
PARQUE INFANTIL LA ROUCHE SUR YON	CALLE FELIX CANDLERLA RODRIGUEZ	0	No dispone	210091,54	4373253,82
PARQUE INFANTIL VEGAS DEL MOCHO	CALLE PASCUAL	14	No dispone	211167,62	4376094,43
PARQUE OLIVAR DE LA JUDERIA	CALLE HERNANDO PIZARRO	7	No dispone	210119,23	4374575,59
PARQUE VALHONDO	CALLE LOPE DE VEGA	27	No dispone	210366,79	4375510,55
PEDRO NUÑEZ E HIJOS SL	CALLE GENEROSIDAD	5	No disponible	210451,93	4374866,4
PINTURAS MAYO SL	CALLE OCEANO ATLANTICO (PG INDUSTRIAL CHARCA MUSIA)	3	927214914	210204,85	4372741,84
PINTURAS ROMON SL	CALLE SAN IGNACIO	5	No disponible	210081,51	4374263,43
PINTURAS SOLANO RODRIGO SL	CALLE SAN IGNACIO	5	No disponible	210081,51	4374256,83
PISTA DEPORTIVA LLOPIS IVORRA	AVENIDA DE CERVANTES	35	927627506	210084,18	4373076,37
PLASTICOS Y PAPEL BARRA SL	RONDA PUENTE VADILLO	10	927246242	210456	4374882,23
PROMOCIONES CILLOFERT SL	CALLE TENERIAS	35	927223879	210336,46	4375076,86
PROMOCIONES ELESU SL	CALLE MIRA AL RIO	9	927217024	210151,02	4374467,36
PROMOCIONES INMOBILIARIAS EFICIENTES VEGA ROUCHER SL	CALLE TENERIAS	2	No disponible	210273,81	4374838,23
PUNTO DE VERTIDO	CAMINO DE MONROY	2	No dispone	211504,09	4375750,81

RESTO DE ELEMENTOS AFECTADOS					
EDIFICIO O ZONA	LOCALIZACIÓN		TELÉFONO	COORD. (H30)	
				X	X
RADIOTERAPIA CACERES SL	RONDA DE SAN FRANCISCO	44	927240091	210238,89	4374230,04
RED EXTREMEÑA DE OFICINAS DE IGUALDAD Y VIOLENCIA DE GENERO	RONDA DE SAN FRANCISCO	9	927010868	210328,96	4373856,69
REPARTO HOSTELERO CACEREÑO SL EN LIQUIDACION	CALLE DIVISION AZUL	9	No disponible	210253,54	4373505,58
RESTAURANTE TEMIS SL	AVENIDA DE LA UNIVERSIDAD	14	No disponible	210732,75	4375640,22
RESTAURANTES Y EVENTOS HERVAL SL	AVENIDA DE LA UNIVERSIDAD	14	No disponible	210739,35	4375640,22
ROMESAN ACCESORIOS SL EN LIQUIDACION	CALLE OCEANO ATLANTICO (PG INDUSTRIAL CHARCA MUSIA)	12	No disponible	210357,82	4372382,88
SEDE CENTRAL DIP CC PALACIO PROVINCIAL	PLAZA DE SANTA MARIA	4	927255500	210164,68	4374825,4
SERVICIOS INTEGRALES ATAJO SL	CALLE PROFESOR HERNANDEZ PACHECO	1	No disponible	210042,98	4374334,67
SOALVI LABORAL SAL	CARRETERA EX-206	0	No disponible	210384,65	4372437,04
SOCIEDAD AGROPECUARIA PROVINCIAL SA	PLAZA DE SANTA MARIA	0	No disponible	210154,78	4374822,1
SOLEX SOLDADURA Y MONTAJE SL	RONDA DEL DUERO	1	No disponible	210202,69	4373269,97
SPAINGIVESLIVE SL	CALLE SANCHO DE CABRERA	9	No disponible	210849,53	4375767,88
SUBUS GRUPO DE TRANSPORTE, S.L.	AVENIDA DE LA HISPANIDAD	0	927231499	210282,72	4373615,1
TABICOEX PRODUCTOS TECNICOS SL	CALLE OCEANO ANTARTICO (PG INDUSTRIAL CHARCA MUSIA)	13	927227086	210176,67	4372579,06
TALLERES HERMANOS DENCHE C.B.	CALLE PROFESOR HERNANDEZ PACHECO	1	927225158	210042,98	4374341,27
TALLERES JAIME ALBERTO SL	CALLE OCEANO ANTARTICO (PG INDUSTRIAL CHARCA MUSIA)	11	No disponible	210188,72	4372580,98
TALLERES JUAN PACHECO SL	PG INDUSTRIAL CHARCA MUSIA	0	927210072	210176,67	4372585,66
TAMECA REPARACIONES SL	RONDA FUENTE ROCHA	18	No disponible	210307,87	4374631,27
TAUROMONTERA SL	CARRETERA DE LA MONTAÑA	0	No disponible	210419,9	4374691,4
TOBIAS Y FUENTES SDAD COOP	PLAZA PRIMERO DE MAYO	16	No disponible	210288,84	4373416,92
TRADISER SA	CARRETERA EX-206	0	927224006	210194,02	4372700,75
TRAFISALUD SL	CALLE SAN IGNACIO	4	927288393	210019,49	4374264,21

RESTO DE ELEMENTOS AFECTADOS					
EDIFICIO O ZONA	LOCALIZACIÓN		TELÉFONO	COORD. (H30)	
				X	X
TRANSPORTES MORENO GIRALDO SL	CALLE LA ROCHE SUR YON	5	No disponible	210116,26	4373237,04
TUGAEX SL	CALLE AMISTAD	8	No disponible	210525,06	4374870,43
UNIDAD CONTRA LA VIOLENCIA DE LA MUJER	RONDA DE SAN FRANCISCO	9	927749135	210335,56	4373856,69
VABADUS SL	CALLE JESUS ASUNCION	19	No disponible	210032,69	4374264,21
VICENTE PIZARRO ROQUE SL	CALLE AMISTAD	8	No disponible	210525,06	4374863,83
VOLUMEN CONSTRUCCIONES Y PROYECTOS SL	CALLE OCEANO ANTARTICO (PG INDUSTRIAL CHARCA MUSIA)	11	No disponible	210195,32	4372587,58
WEB DEL HIDROMASAJE SL	CALLE CALEROS	41	927044938	210264,85	4374821,35
YESOS CHARCA MUSIA SL	CALLE MAR TIRRENO (PG INDUSTRIAL CHARCA MUSIA)	36	No disponible	210305,47	4372499,51

4 ESTRUCTURA ORGÁNICA Y FUNCIONAL DEL PLAN.

4.1 ORGANIZACIÓN BÁSICA: JUNTA LOCAL DE PROTECCIÓN CIVIL.

En este Plan se establece claramente la organización jerárquica y funcional necesaria para dirigir y realizar las actuaciones necesarias para la intervención en emergencias, dentro del ámbito del Plan.

La organización definida en este Plan, con la finalidad de hacer frente a las emergencias frente al Riesgo de inundaciones dentro del ámbito de estudio del Plan, debe garantizar que la actuación de los recursos y servicios cuya titularidad corresponda al municipio y los que puedan ser asignados al mismo por otras administraciones públicas o por otras entidades públicas o privadas, se realice de una manera organizada.

4.1.1 ORGANIZACIÓN BÁSICA DE PROTECCIÓN CIVIL EN EL MUNICIPIO.

La Ley 7/1985, de 2 de abril, reguladora de las bases del Régimen Local, determina en su artículo 21 que el Alcalde, en su condición de Presidente de la Corporación, ostenta la atribución de adoptar personalmente y bajo su responsabilidad, en caso de catástrofe o infortunios públicos o grave riesgo de los mismos, las medidas necesarias y adecuadas, dando cuenta inmediata al Pleno.

Dicha Ley, establece competencias tanto para los Municipios como para sus Alcaldes en materias relacionadas con la protección civil. Así, el artículo 25.2.f) determina que el Municipio ejercerá, en todo caso, las competencias de protección civil, prevención y extinción de incendios, en los términos que se señalen por la legislación del Estado y de las Comunidades Autónomas y en el artículo 26.1.c) los municipios de más de 20.000 habitantes deberán prestar, en todo caso, servicio de protección civil.

Igualmente, la Ley 10/2019, de 11 de abril, de protección civil y de gestión de emergencias de la Comunidad Autónoma de Extremadura, en su Sección 6.^a De las entidades locales en el Artículo 33.2, se indica que el alcalde es la máxima autoridad de protección civil en el término municipal y del sistema de protección civil municipal; como tal, le corresponde ejercer las labores de dirección y coordinación que se prevean en el plan territorial municipal de protección civil, así como solicitar el concurso de medios y recursos de otras Administraciones públicas y la activación de planes de ámbito superior.

De lo anteriormente expuesto se concluye, que la persona que ostente la alcaldía del municipio de Cáceres es la máxima autoridad local en el ejercicio de sus respectivas competencias, respecto a la organización, dirección y coordinación de los servicios locales de protección civil.

4.1.2 JUNTA LOCAL DE PROTECCIÓN CIVIL

Cómo órgano colegiado de asesoramiento y apoyo a la administración local en acciones de protección civil, los municipios pueden constituir la Junta Local de Protección Civil. Esta, debe ser presidida por la persona que ostente la alcaldía y tiene la función que la ley y las disposiciones legales le atribuyen, esto es, ser un órgano asesor, informativo y deliberante en materia de Protección Civil.

Actualmente el municipio de Cáceres no tiene constituida Junta Local de Protección Civil.

4.2 ESTRUCTURA ORGÁNICA DEL PLAN.

La Ley 17/2015 define la protección civil, como instrumento de la política de seguridad pública, es el servicio público que protege a las personas, animales y bienes garantizando una respuesta adecuada ante los distintos tipos de emergencias y catástrofes originadas por causas naturales o derivadas de la acción humana, sea ésta accidental o intencionada

La estructura que permite una operatividad adecuada para la aplicación del Plan de Emergencia Municipal, supone claramente la diferenciación de dos estructuras:

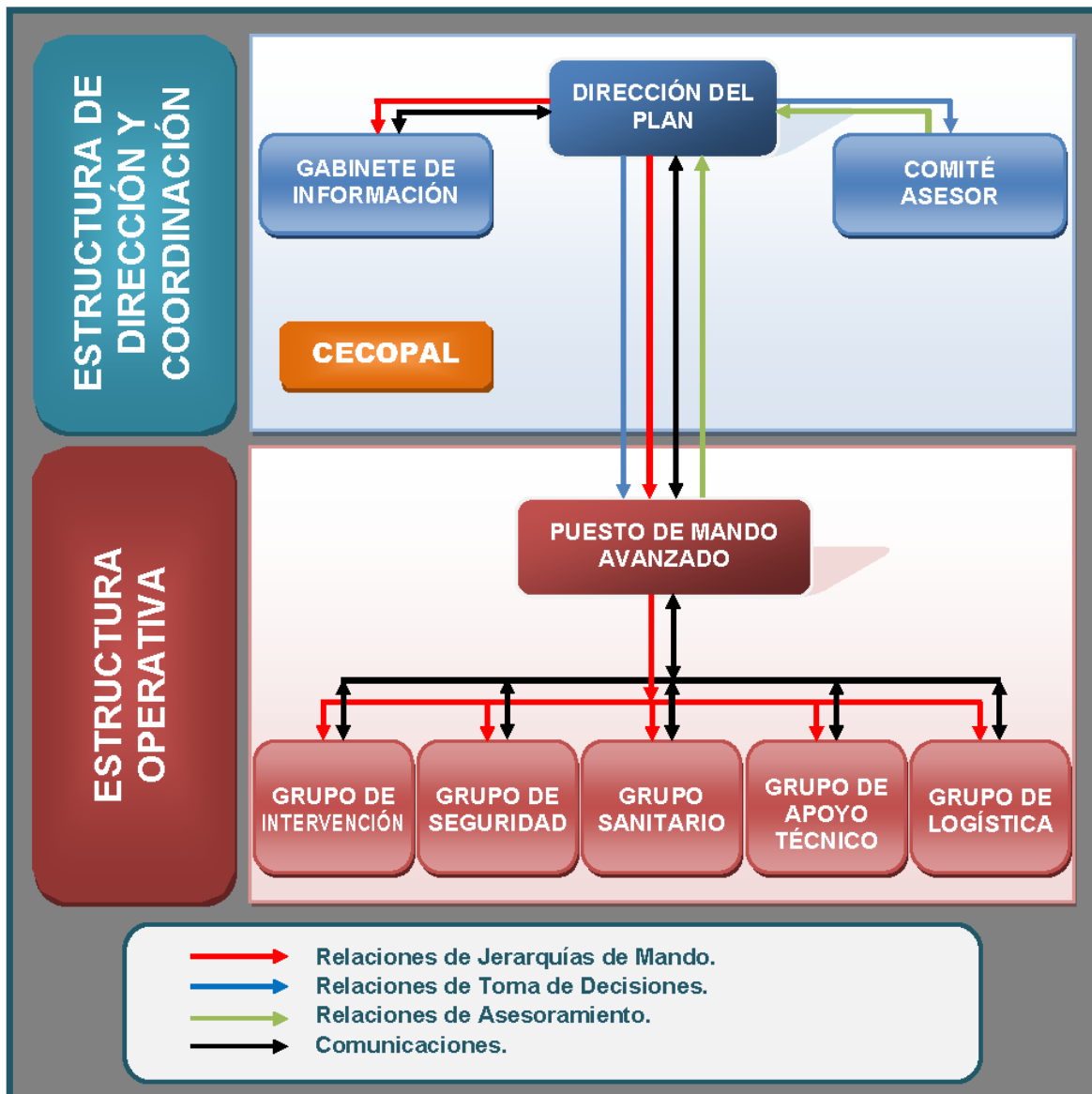
- Estructura de Dirección.
- Estructura Operativa.

Para una adecuada coordinación entre ambas estructuras, se requiere una adecuada estructura de Transmisión, que sirve de conexión permanente entre el órgano directivo y el operativo.

La estructura diseñada tiene por objeto ser capaz de atender la diversidad de situaciones de emergencia que puedan presentarse, no sólo desde la perspectiva de hacer frente a las que puedan producirse sino fundamentalmente planificar una buena labor preventiva. El organigrama previsto permite llevar a cabo un trabajo con carácter regular periódicamente, cuyo fundamento es la coordinación de todos los servicios que intervienen. El organigrama tiene la estructura siguiente:

- Dirección.
- Comité Asesor.
- Gabinete de Información.
- Estructura y Ubicación del Centro de Coordinación Operativa Municipal (CECOPAL)
- Establecimiento del Puesto de Mando Avanzado (PMA).
 - Coordinador del PMA
- Grupos Operativos llamados a intervenir:
 - Grupo de Intervención.
 - Grupo de Seguridad.
 - Grupo Sanitario.

- Grupo de Apoyo Técnico.
- Grupo de Logística.



Se adjunta a este Plan, como **Anexo 2 Componentes de la Estructura Organizativa del Plan**, el listado de las personas y sus contactos que formaran parte de la estructura organizativa del plan.

Los datos personales que aparecen en este Plan de Emergencia Municipal son solo y exclusivamente los datos facilitados por el personal del Ayuntamiento de Cáceres, debiendo estar registrado en el expediente correspondiente a este Plan de Emergencia Municipal en la Consejería con competencias en materia de Protección Civil y Emergencias en Extremadura.

4.2.1 DIRECCIÓN DEL PLAN.

El órgano de dirección y gestión del Plan de Emergencia Municipal es única y recaerá siempre en la persona que ostente la titularidad de la Alcaldía del ayuntamiento del municipio, como máxima autoridad local en el ejercicio de sus respectivas competencias, respecto a la organización, dirección y coordinación de los servicios locales de protección civil, y en su ausencia, será la persona que ostente el puesto de teniente de alcalde principalmente, o persona en quien delegue el mismo. Ambos permanecerán en el CECOPAL junto a los miembros del Comité Asesor que haya sido preciso convocar.

	CARGO
DIRECCIÓN DEL PLAN	ALCALDE
SUPLENTE DIRECCIÓN DEL PLAN	TTE. ALCALDE

4.2.2 COMITÉ ASESOR.

Se constituye el Comité Técnico Asesor con la finalidad primordial de asesorar a la Dirección del PAM en la ejecución de sus funciones, ya sea en relación a las actuaciones en situación de emergencia, como en lo referente a la operatividad del Plan. Este Comité se reunirá con todos sus miembros o parte de ellos, con arreglo a la convocatoria realizada por la persona titular de la Dirección del Plan, en función de la situación de la emergencia.

INTEGRANTES:

- Responsable del Comité asesor: Jefe de la Policía Local de Cáceres
- Responsables de los Grupos de Acción.
 - Mando Jefatura de Grupo de Intervención: Jefe de Guardia o Jefe del Parque de Bomberos Parque Central de bomberos de Cáceres (SEPEI)
 - Mando Jefatura de Grupo de Seguridad: Jefe de la Brigada Provincial de Seguridad Ciudadana. Policía Nacional de Cáceres o la persona en quien se delegue.
 - Mando Jefatura de Grupo Sanitario: Titular de la Dirección Asistencial del área de salud de Cáceres o la persona en quien se delegue.
 - Mando Jefatura de Grupo Apoyo Técnico: Director Área de Infraestructuras del ayuntamiento de Cáceres.
 - Mando Jefatura de Grupo Logístico: Jefe de Servicio de Inspección Municipal.
- Responsable de la Concejalía de Asuntos Sociales, Universidad Popular, Educación, Inclusión, Empleo, Accesibilidad, Mujer y Seguridad.
- Responsable de la Concejalía de Fomento, Infraestructuras, Servicios Públicos, Recursos Humanos y Deportes.
- Responsable de la Concejalía de Urbanismo y Patrimonio.
- Responsable del Instituto Municipal de Asuntos Sociales (IMAS).

- Jefe del Grupo de Atención al Ciudadano. Policía Nacional. Suplente Mando de Jefe de Seguridad.
- Coordinador de zona INFOEX Cáceres Centro

Asimismo, al Comité Asesor podrán incorporarse cuantas autoridades o técnicos que la Dirección del Plan estime oportuno, en razón a las características de la emergencia que se produzca.

	CARGO
COMITÉ ASESOR	RESPONSABLE COMITÉ ASESOR Jefe de la Policía Local de Cáceres
	MANDO DE JEFATURA INTERVENCIÓN Jefe de Guardia o Jefe del Parque Central de bomberos de Cáceres (SEPEI)
	MANDO DE JEFATURA SEGURIDAD Jefe de la Brigada Provincial de Seguridad Ciudadana Policía Nacional de Cáceres
	MANDO DE JEFATURA SANIDAD Dirección Asistencial del área de salud de Cáceres
	MANDO DE JEFATURA APOYO TÉCNICO Director Área de Infraestructuras
	MANDO DE JEFATURA DE LOGÍSTICA Jefe de Servicio de Inspección Municipal

4.2.3 GABINETE DE INFORMACIÓN.

El Gabinete de Información está constituido por personal del Ayuntamiento y los asistentes que requiera según el tipo de emergencia. Puede incorporarse a él personal de medios de comunicación expresamente autorizado y aleccionado. Excepcionalmente puede desplazarse este personal a la zona de intervención para obtener información directa del siniestro. En este caso, pasarán a estar a las órdenes del Coordinador de operaciones.

El responsable de la emisión de mensajes y tareas de información será como titular el Alcalde-Presidente del Ayuntamiento que ejerce como responsable de prensa del municipio, y en su ausencia como suplente es el Teniente Alcalde de la Corporación o persona quien delegue. Desde aquí se enlaza con los medios de comunicación para proporcionar información sobre la emergencia y se establecerán los canales de información con los familiares, prensa, Autoridades e Instituciones, como pueden ser entre otros los siguientes: Telefonía, Megafonía, Bandos y Ordenanzas municipales distribuidos en los lugares públicos o de costumbre dictados por el Alcalde, escritos anunciadores en la casa de la cultura o cualquier centro de reunión, el boca a boca de la población, toque continuo de campanas de la iglesia y cualquier otro que se improvise en el momento, que haga llegar la información a las personas allegadas y miembros del plan ante cualquier emergencia.

	CARGO
JEFATURA GABIENTE DE INFORMACION	Jefe de Prensa
Suplente	Suplente Jefe de Prensa

4.2.4 CENTRO DE COORDINACIÓN OPERATIVA MUNICIPAL (CECOPAL).

El **Centro de Coordinación Operativa Municipal (CECOPAL)** es el órgano de coordinación, control y seguimiento de todas las operaciones de la emergencia, siendo el centro de unión entre la Dirección del Plan y los Servicios Operativos. La infraestructura del CECOPAL debe ser la apropiada para el desarrollo de las funciones propias de este órgano.

Este Centro se ubicará en aquellas dependencias que vienen garantizando de forma ordinaria la coordinación de los distintos servicios operativos locales.

Su función principal será servir de centro neurálgico en las emergencias, así como de recepción de avisos de situaciones de emergencia o generadoras de las mismas. Se configura como soporte de comunicaciones entre las distintas Estructuras en la emergencia.

Respecto a los integrantes que conforman el CECOPAL, este funcionará como tal una vez que se reúnan en él la Dirección del PAM, el Comité Asesor y el Gabinete de Información.

Por su funcionamiento necesita dos recintos, uno como Centro de Transmisiones y otro como Sala de Control de Operaciones.

Funciones del CECOPAL:

- Llevar a cabo las actuaciones encomendadas por la Dirección del Plan y coordinar, controlar y realizar el seguimiento de todas las actuaciones para la atención de la emergencia.
- Recibir la notificación de la emergencia y, si procede, siempre con el acuerdo de la Dirección del Plan, realizar los avisos de activación del Plan.
- Ser el centro de la red de comunicaciones que permite las funciones de información, mando y control.
- Efectuar la coordinación entre planes a distintos niveles.
- Gestionar durante la emergencia los medios y recursos.
- De acuerdo con el Gabinete de Información, transmitir información a las distintas Administraciones y autoridades.
- Asegurar que se realice la notificación, lo antes posible, al ayuntamiento o ayuntamientos afectados, en el caso de declararse un incendio forestal con efectos perceptibles capaces de causar alarma en la población y coordinar con ellos las actuaciones en su propio municipio, manteniendo contacto con las personas que ostenten las Alcaldías de estos municipios.
- Servir de enlace con el PMA.

Para un correcto funcionamiento del CECOPAL, este deberá de contar como mínimo, con los siguientes medios y recursos:

- Red de telefonía ordinaria.
- líneas digitales (RDSI).
- líneas analógicas de teléfono.
- Telefonía móvil.
- Línea de fax
- Interacción entre las aplicaciones informáticas y el sistema de comunicaciones.
- Grupo electrógeno autónomo.
- Material auxiliar necesario para garantizar la operatividad en cualquier circunstancia
- Material de oficina.
- Varios ordenadores fijos y alguno portátil.
- Un ordenador con el PAM y el Catalogo de Medios y Recursos en soporte informático (Cd). Al mismo tiempo se tendrán todos los documentos del PAM en soporte papel.

A su vez, se debe disponer siempre en la sala de operaciones de la siguiente documentación y bibliografía de apoyo:

- Plan de Emergencia Municipal del Municipio.
- Plan Territorial de la Comunidad Autónoma de Extremadura (PLATERCAEX).
- Planes Especiales convenientes (Incendios Forestales, Inundaciones,...)
- Legislación y normativa de Protección Civil.
- Guías telefónica.
- Cartografía.
- Datos del censo de población actualizado.

4.2.1.1 UBICACIÓN:

Este CECOPAL se ubicará en el Salón de Actos del Ayuntamiento de la entidad local, lugar donde se realizará la coordinación ordinaria de los distintos servicios operativos locales y donde estará ubicada físicamente la Estructura de Dirección.

CECOPAL

Dirección del Ayuntamiento: Plaza de España, 1.
Sala de coordinación: Salón de Plenos

Su funcionamiento comenzará a funcionar como CECOPAL desde el momento en que la Dirección Local, el Comité Asesor y el Gabinete de Información se incorporen a efectos de proceder a dirigir y coordinar las actuaciones, procediéndose así a su activación.

4.2.5 PUESTO DE MANDO AVANZADO (PMA).

El Puesto de Mando Avanzado (P.M.A.) no está enclavado físicamente en el CECOP pero sí está en conexión directa entre la zona objeto de planificación y la Dirección del Plan. Por norma general, el PMA estará físicamente ubicado en la zona del siniestro, es decir, se encargará de coordinar “In situ” las acciones de los distintos Grupos Operativos que siempre responderán a las órdenes dadas por el Director del Plan y canalizadas a través del Comité Asesor o personal en quien delegue el mismo.

El responsable del Puesto de Mando Avanzado (PMA) ejercerá como Coordinador de Operaciones. Se designará como responsable del PMA a una persona específica del Ayuntamiento.

	CARGO
COORDINACIÓN DEL PMA	Jefe de Gabinete de Alcaldía

Está formado por los responsables de los grupos de acción que intervienen o, si se diera el caso, por los responsables de los cuerpos y servicios de emergencia y seguridad que se encuentren interviniendo en el lugar del accidente:

- Grupo de Intervención: SEPEI de Cáceres.
- Grupo de Seguridad: Policía nacional de Cáceres.
- Grupo Sanitario: Área de Salud de Cáceres.
- Grupo de Apoyo Técnico: Jefe de Servicio de Infraestructuras.
- Grupo de Logística: Jefe de Sección de Inspección Municipal.

En la ausencia o modificación de los responsables anteriormente enunciados, serán otros nombrados por la dirección de Plan y/o designado por el mando natural responsable del grupo de intervención en el comité asesor, quien a su vez designará como responsable de la coordinación del PMA a una persona experta en coordinación de emergencias del municipio.

El PMA reunirá las siguientes características:

- Fácil acceso.
- Dotado de sistemas de comunicación.
- Próximo a la emergencia.
- Libre de riesgos derivados del suceso.

4.2.6 GRUPOS DE ACCIÓN.

El órgano ejecutivo estará constituido por Grupos de actuación con misiones específicas, denominados Grupos de Acción, con dependencia del Director del Plan pero con plena autonomía y responsabilidad en el cumplimiento de sus funciones.

Se consideran a los grupos de acción como los equipos especializados en alguna de las funciones que se desempeñen en las actuaciones realizadas durante la emergencia. El personal de cualquier administración que opere directamente en el lugar de la emergencia debe actuar integrado en uno de los grupos de acción que se prevén en el Plan.

Los integrantes de cada uno de los grupos de acción que actúen en la emergencia, lo harán manteniendo su propia organización y bajo las ordenes de sus mandos naturales. Estas órdenes emanan de los mandos correspondientes ubicados en el Puesto de Mando Avanzado y siempre supeditadas a la Dirección del Plan.

Los grupos de acción se constituirán con los medios y recursos propios de la Administración local y los asignados por otras Administraciones Públicas y los dependientes de otras entidades públicas o privadas.

La estructura diseñada en el PLATERCAEX establece cinco Grupos de Acción para el ámbito local:

- Grupo de Intervención.
- Grupo de Seguridad.
- Grupo Sanitario.
- Grupo de Apoyo Técnico.
- Grupo de Logística.

Para la organización y coordinación de los Grupos de Acción se establecerán por parte del órgano gestor del Plan, los necesarios Protocolos de actuación, Convenios o Acuerdos (u otra forma jurídica) con los organismos que puedan estar implicados en una emergencia, tanto para concretar sus misiones en la emergencia, como para la asignación a los mismos, de medios humanos y materiales necesarios.

4.2.6.1 GRUPO DE INTERVENCIÓN.

Se puede considerar Grupo de Intervención a todo grupo u organización formada por profesionales, voluntarios, o mixta, que actúa de una forma directa contra las consecuencias de un siniestro y la emergencia que provoca.

Este grupo ejecutará las medidas de intervención necesarias para reducir y controlar los efectos de la emergencia, combatiendo directamente la causa que la produce, y actuando en aquellos puntos críticos que requieran una acción inmediata por concurrir circunstancias que facilitan su evolución o propagación.

Así mismo, es responsable de las acciones de auxilio a la población afectada efectuando las operaciones de búsqueda, socorro, rescate y salvamento.

Las actuaciones de este grupo son tan extensas como lo precisen las situaciones de emergencia, fundamentalmente las que se producen en primera línea de intervención, como

puede ser la extinción en caso de un incendio, o el salvamento en caso de inundaciones, naufragios o derrumbamientos, etc.

INTEGRANTES:

- Medios disponibles del Servicio Provincial de Incendios SEPEI.
- Medios disponibles del Plan INFOEX.
- Policía Local.
- Cuerpo Nacional de Policía (previa asignación funcional).
- Cualquier otro cuerpo con previa asignación.

	CARGO
JEFATURA GRUPO DE INTERVENCIÓN	JEFE DE SALIDA del Parque de Bomberos de Cáceres del SEPEI

4.2.6.2 **GRUPO DE SEGURIDAD.**

Este grupo es el responsable de garantizar la seguridad ciudadana y el orden en las situaciones de emergencia producidas como consecuencia de los riesgos contemplados en el Plan.

INTEGRANTES:

- Cuerpo Nacional de Policía de Cáceres
- Guardia Civil de Cáceres.
- Policía Local de Cáceres.
- Cualquier otro cuerpo con previa asignación.

	CARGO
JEFATURA GRUPO DE SEGURIDAD	Miembro de la Brigada provincial de seguridad Ciudadana. Policía Nacional de Cáceres

4.2.6.3 **GRUPO SANITARIO.**

Este grupo es el responsable de la asistencia sanitaria de la población en la emergencia. El objetivo de este grupo es garantizar la actuación coordinada y eficaz de todos los recursos sanitarios existentes en la entidad local.

INTEGRANTES:

- Personal de los Centro de salud de Cáceres.
- Personal del Complejo Hospitalario de Cáceres.

- Servicio de Urgencias 112 de Extremadura.
- Ambulancias pertenecientes a la Asamblea Local de Cruz Roja, DYA, ARA y otras asociaciones (previo acuerdo).
- Los servicios asistenciales privados ubicados en el municipio de Cáceres entendiéndose por servicios asistenciales el conjunto de medios, integrado tanto por personal sanitario como por centros hospitalarios o por unidades móviles para el transporte de heridos.

	CARGO
JEFATURA GRUPO SANITARIO	Persona que ostente la Coordinación Médica de Equipos de Atención Primaria del Área de Salud de Cáceres

4.2.6.4 GRUPO DE APOYO TÉCNICO.

El grupo de apoyo técnico tiene un destacado papel en el desarrollo de una emergencia, teniendo como principal finalidad la de “controlar la causa que los desencadena o al menos aminorar sus consecuencias, así como la realización de las medidas necesarias para la rehabilitación de los servicios esenciales durante y después de la emergencia”.

INTEGRANTES:

- Personal técnico cualificado de las diversas concejalías y servicios municipales.
- Concejal delegado de abastecimiento y saneamiento.
- Alguacil de la Corporación.
- Miembros de la Agrupación de Voluntarios de Protección Civil.
- Miembros de la Asamblea Local de Cruz Roja.
- Servicio privado de electricidad, gas, teléfono, etc.
- Servicio de obras públicas locales y transporte locales, o bien asignados por otras administraciones.
- Organizaciones no Gubernamentales.

	CARGO
JEFATURA GRUPO DE APOYO TÉCNICO	Jefe de Servicio de Infraestructuras

4.2.6.5 GRUPO DE LOGÍSTICA.

La función genérica de este Grupo es la provisión de todos los equipamientos y suministros que tanto la Dirección como los Grupos de Acción necesiten para cumplir sus respectivas misiones, así como la movilización de los citados medios y todo lo relacionado con el área logística.

INTEGRANTES:

- Personal de las concejalías con competencias en infraestructuras, sanidad y política social.
- Responsable Servicios Múltiples.
- Personal de mantenimiento del Ayuntamiento.
- Personal Administrativo de la Corporación.
- Concejalías delegadas por el Director del Plan.
- Medios y Recursos asignados por otras Administraciones (Diputación, Comunidad Autónoma, Estado).
- Equipos de voluntarios de diversas organizaciones.
- Organizaciones no gubernamentales.

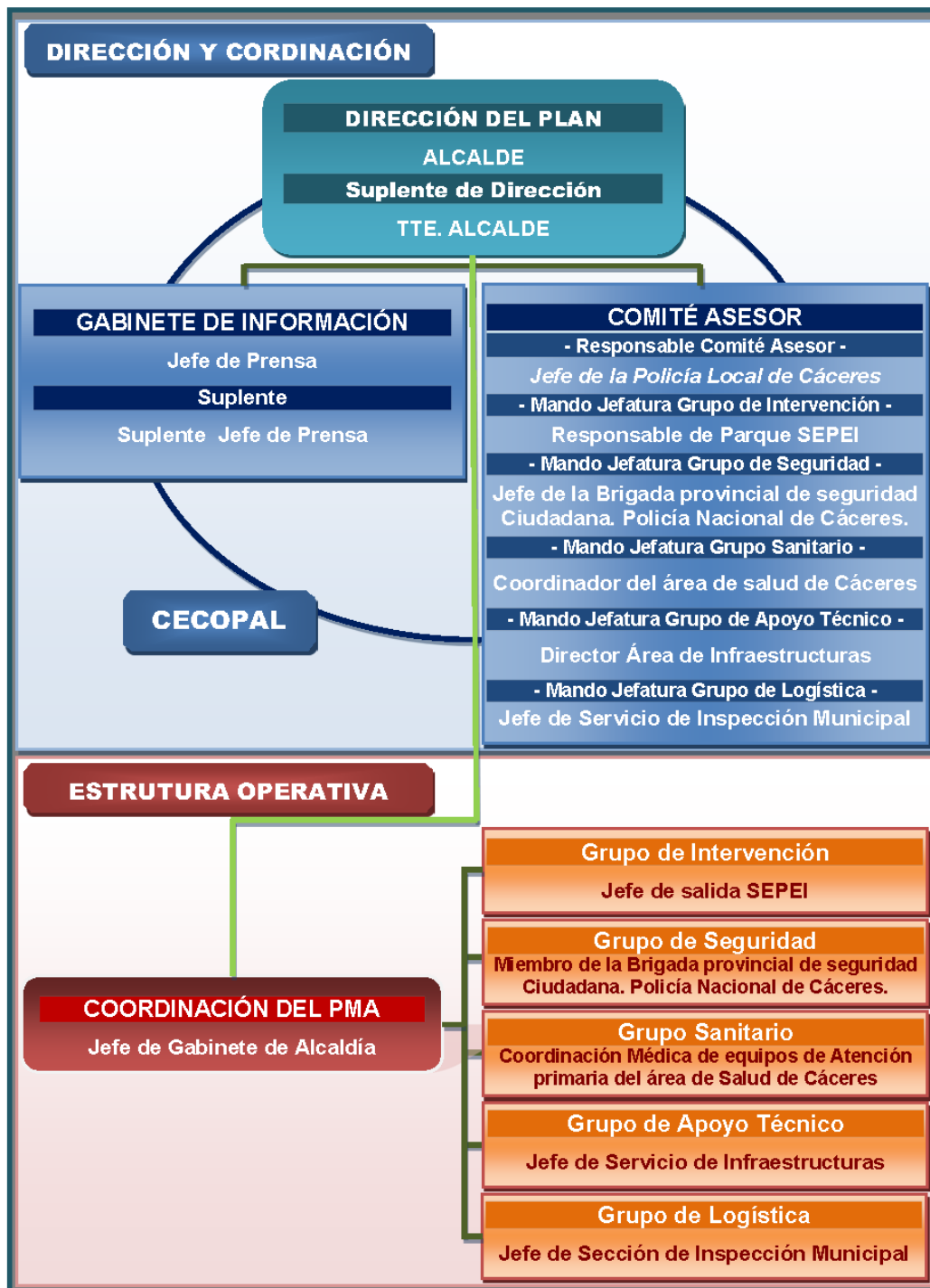
	CARGO
JEFATURA GRUPO DE LOGÍSTICA	Jefe de Sección de Inspección Municipal

4.3 ESTRUCTURA FUNCIONAL DEL PLAN.

Del Organigrama se deducirán dos órganos principales:

1. Órgano de Dirección y Coordinación.
2. Órgano Operativo.

ORGANIGRAMA DEL PLAN



Las funciones de cada uno de los grupos serán las siguientes:

4.3.1 DIRECCIÓN DEL PLAN.

- Activar los mecanismos y procedimiento de respuesta del Plan en el ámbito local.
- Dirigir y coordinar las actuaciones tendentes al control de la emergencia dentro de su término territorial.
- Adecuar la activación del CECOP Local.
- Solicitud de medios y recursos extraordinarios, en su caso, a la Dirección Provincial.
- Informar y asesorar a la Dirección Provincial.
- Informar a la población en relación a la emergencia y sobre las medidas de protección a tomar.
- Desactivar la respuesta a nivel local.
- Garantizar la adecuada planeación en materia de prevención, auxilio y recuperación de la población y de su entorno ante situaciones de desastre, incorporando la participación activa y comprometida de la sociedad.
- Suscribir convenios de coordinación en materia de Protección Civil con los sistemas supramunicipal, autonómico y estatal en materia de prevención, auxilio y recuperación. Así mismo, celebrar convenios con los sectores social y privado para coordinar acciones de disponibilidad de recursos humanos y materiales en caso de riesgo, siniestro o desastre.
- Integrar y mantener actualizados los inventarios y directorios de recursos humanos y materiales que se acuerden con los sectores público, privado y social para casos de desastre.
- Promover la participación social e integración de grupos voluntarios al sistema municipal de protección civil.
- Elaborar, instrumentar, operar, coordinar y difundir el Programa de Protección Civil Municipal en el Municipio.
- Realizar visitas de supervisión en materia de protección civil, a todo tipo de establecimientos que tengan afluencia masiva de población.
- Convocar a las autoridades, organizaciones e instituciones de carácter público, privado y social, grupos voluntarios, brigadas vecinales y a todos los habitantes del Municipio, a participar en las actividades de auxilio en circunstancias de riesgo o desastre.
- Aplicar en caso de riesgo o desastre el plan de emergencia municipal y coordinar las acciones orientadas a la recuperación de la normalidad.
- Informar oportunamente a la población sobre la existencia de una situación de riesgo, a efecto de tomar las medidas de protección civil adecuadas.
- Planear, implantar y coordinar campañas permanentes de capacitación en materia de protección civil, por barrio y comunidad buscando su cobertura en todos los ámbitos del municipio.

- Fomentar la cultura de protección civil y de autoprotección.
- Promover la realización de cursos, ejercicios y simulacros en el sistema educativo y proponer medidas para mejorar permanentemente su capacidad de respuesta.
- Asesorar y apoyar en materia de protección civil a las dependencias del municipio y a los sectores social y privado.
- Difundir ante las autoridades y la población en general los resultados de los trabajos que realice, así como toda aquella información que tienda a la generación, desarrollo y consolidación de una cultura de protección civil en el municipio.
- Con carácter complementario:
- Nombrar los distintos responsables del Comité Asesor.
- Asegurar la implantación, mantenimiento y revisión del Plan en su ámbito local.

4.3.2 COMITÉ ASESOR.

- Actuar como órgano auxiliar de la Dirección Local de la emergencia, estudiando soluciones técnicas que serán propuestas al director del Plan para que éste decida.
- Asesorar a la Dirección Local de la Emergencia.
- Servir como órgano de coordinación de los grupos operativos.

4.3.3 GABINETE DE INFORMACIÓN.

- Recabar información sobre la emergencia y su evolución.
- Elaborar comunicados bajo la directriz de la Dirección Local
- Difundir a la población cuantas recomendaciones y mensajes considere necesario la Dirección Local.
- Centralizar, coordinar y orientar la información para los medios de comunicación
- Recabar y centralizar toda la información relativa a las víctimas y afectados por la emergencia y facilitar el contacto con los familiares.
- Mantener puntualmente informado sobre la emergencia y su evolución al CECOP del INUNCAEX y garantizar la comunicación con el Puesto de Mando Avanzado y las autoridades implicadas en la emergencia.

4.3.4 CENTRO DE COORDINACIÓN OPERATIVA MUNICIPAL (CECOPAL).

- Activación de los protocolos de localización y movilización.
- Comunicación con los efectivos que intervienen y PMA.
- Coordinación de recursos y medios.
- Colaborar con la Dirección del Plan en la gestión de la emergencia.

4.3.5 GRUPOS DE ACCIÓN.

4.3.5.1 GRUPO DE INTERVENCIÓN.

- Controlar, reducir o neutralizar los efectos de la emergencia o siniestro.
- Búsqueda, rescate y salvamento de personas heridas, sepultadas o aisladas.
- Reconocimiento y evaluación de riesgos asociados.
- Aplicar las medidas de protección más urgentes desde los primeros momentos de la emergencia.
- Colaboración con otros Grupos de Acción para adoptar medidas de protección a la población.
- Dar facilidades a otros Grupos de Acción especializados en sus tareas dentro del área de intervención (sanitarios, apoyo técnico, apoyo logístico, etc.)
- Reconocimiento y evaluación de posibles riesgos asociados en el área de intervención.
- Vigilancia de los riesgos latentes una vez controlada la emergencia.
- Establecimiento del área de intervención y del Puesto de Mando Móvil (PMA), el jefe del Servicio efectúa la coordinación operativa en esta área de los distintos integrantes.
- Vigilancia sobre riesgos latentes después de la emergencia.
- Emitir los informes oportunos cuando le sean requeridos por la Dirección del Plan sobre los daños producidos, riesgos asociados, etc.

4.3.5.2 GRUPO DE SEGURIDAD.

- Garantizar el orden público y la seguridad ciudadana.
- Control de accesos y señalización de las áreas de actuación. Acordonamiento del área de intervención, garantizando la seguridad de los bienes y evitando el saqueo en la zona afectada si fuese necesario.
- Establecer vías de acceso y de evacuación en la zona de operaciones.
- Establecer rutas alternativas de tráfico, para facilitar las operaciones de emergencia y evacuación.
- Colaborar en la búsqueda e identificación de cadáveres.
- Colaborar en el aviso a la población cuando sea necesario
- Colaborar en labores de evacuación, en especial a personas en situación de peligro inminente.
- Cerramiento de la zona siniestrada.
- Prever los posibles lugares y casos en los que se pueda producir un aumento de tráfico a consecuencia de la emergencia para su regulación.
- Ejecutar las órdenes de expropiación temporal y/o movilización de los recursos privados dispuestos por el Director del Plan.

4.3.5.3 GRUPO SANITARIO.

- Evaluar la situación sanitaria derivada de la emergencia.
- Organizar el dispositivo médico asistencial y prestación de asistencia en zonas afectadas.
- Organización y gestión de la evacuación y transporte sanitario.
- Organizar la infraestructura de recepción hospitalaria.
- Identificación de cadáveres en colaboración de los servicios correspondientes.
- Controlar las condiciones higiénico-sanitarias y los brotes epidemiológicos como consecuencia de los efectos de la propia emergencia (animales muertos, contaminación de aguas, etc.)
- Organizar la distribución de fármacos a la población afectada por la emergencia.
- Vigilancia y control de la potabilidad del agua e higiene de los alimentos y alojamientos.
- Establecimiento de recomendaciones y mensajes sanitarios a la población.
- Prestar los primeros auxilios a las víctimas.
- Colaborar en el salvamento a las víctimas con el Grupo de Intervención.
- Determinar las áreas de socorro y base en colaboración con el Grupo de Logística.
- Organizar el dispositivo médico sanitario, evaluando la situación sanitaria derivada de la emergencia.
- Organización de los medios móviles sanitarios para la evacuación, así como los medios especiales.
- Organización de la infraestructura de recepción de víctimas a los distintos centros hospitalarios.
- Proponer a la Dirección del PAM las medidas sanitarias preventivas, y en su caso ejecutarlas.
- Emitir informes para la Dirección del PAM sobre el estado de las víctimas consecuencia de la catástrofe.

4.3.5.4 GRUPO DE APOYO TÉCNICO.

- Determinación de las medidas de ingeniería civil necesarias en cada emergencia.
- Priorizar estas medidas para la rehabilitación de los servicios esenciales y básicos para la población.
- Evaluación de los equipos especiales de trabajo y equipamiento necesarios para llevar a cabo las medidas anteriores.
- Definir los objetivos concretos a cada uno de los equipos especiales de trabajo en la zona de operaciones o intervención.
- Mantener permanentemente informada a la Dirección del Plan de los resultados que se vayan obteniendo y de las necesidades que se presenten en la evolución de la emergencia.

- Establecer y proponer a la Dirección del Plan las prioridades en la rehabilitación de los servicios públicos y suministros esenciales para la población.
- Establecimiento de la red de comunicaciones necesarias que garantice el enlace entre la zona de intervención o de operaciones.
- Delimitar los daños y su posible evolución.
- Recibir y gestionar cuantas demandas de medios y recursos soliciten el resto de los Servicios Operativos.
- Determinación de las medidas de rehabilitación y de ingeniería civil para hacer frente a las emergencias.
- Establecer y proponer a la Dirección Local prioridades en la rehabilitación de los servicios públicos.
- Establecer y participar en los procedimientos de evacuación.
- Habilitar locales susceptibles de albergar a la población afectada.
- Recabar y gestionar los aprovisionamientos de productos básicos, tales como alimentos, agua potable, ropas y abrigo.
- Otras estimadas convenientes en el momento de elaborar el Plan.

4.3.5.5 GRUPO DE LOGÍSTICA.

- Abastecer de carburantes y transporte a los Grupos de Acción.
- Suministro de equipos para la iluminación en los trabajos nocturnos.
- Atender a la población aislada, apoyando a los sistemas de transmisiones existentes con el uso de unidades móviles.
- Suministro de productos básicos necesarios para el abastecimiento y ayuda a la población afectada en el siniestro (alimentos, agua, ropa, etc.)
- Establecer en la zona de operaciones los centros de distribución que sean necesarios para atender a los distintos Grupos de Actuación como a la población afectada.
- Organizar la evacuación, el transporte y el albergue de la población afectada.
- Labores de abastecimiento a la población evacuada en los albergues de emergencia.
- Colaboración con el Coordinador de Medios en la evaluación de necesidades para las operaciones y, en los daños producidos por la catástrofe, para determinar los equipamientos y suministros necesarios para atender a la población.
- Mantener permanentemente informado al Director del Plan sobre las operaciones que se estén llevando a cabo y la viabilidad de las que se programen, emitiendo los informes o comunicaciones que sean necesarios.
- Prestar atención psicológica derivada de las situaciones de dispersión o pérdida de familiares, vecinos, identificación de cadáveres, tramitación legal de documentos, traslados etc.
- Prestar atención psicológica tanto a víctimas directas como indirectas (familiares, amigos, etc.) con el fin de minimizar el impacto emocional.

- Asesorar a voluntarios y demás profesionales sin experiencia que integran este grupo sobre las pautas y directrices a seguir en estos casos para dar un correcto apoyo psicológico a las víctimas.
- Organizar y gestionar los albergues, así como suministrarles el equipamiento y víveres necesarios mientras dure la estancia en éstos.
- Gestionar el control de todas las personas desplazadas de sus lugares de residencia por los efectos de la emergencia.
- Deberá tener especial atención a los llamados grupos críticos que pueda haber en esa emergencia, estos pueden ser: personas disminuidas, ancianos, embarazadas, etc.

5 OPERATIVIDAD DEL PLAN

La operatividad del Plan la constituyen el conjunto de procedimientos y mecanismos operativos que habrá de seguirse para prevenir los efectos directos y colaterales frente al riesgo de inundaciones que han provocado la activación del mismo y, en su caso, mitigarlas o eliminarlas.

Este Plan establece para los distintos órganos que componen su estructura las actuaciones que deben ejecutar en función de la gravedad, el ámbito territorial y los medios y recursos a movilizar. La activación del Plan deberá garantizar la adopción de las medidas urgentes y la coordinación de los medios y recursos de las distintas Administraciones, Organismos y Entidades que intervienen.

La Operatividad incluye todos aquellos procedimientos preestablecidos de actuación en función de la gravedad y el ámbito territorial afectado, mediante los que se valora la necesidad de activar y desactivar el Plan así como los medios y recursos a movilizar.

Está basada en los siguientes puntos:

- Sistemas de previsión.
- Establecimiento de las fases de emergencia.
- Procedimiento de Actuación.
- Establecimiento de Interfases.
- Notificaciones.
- Medidas de operatividad del Plan.
- Zonificación.
- Guías de Respuesta.

5.1 SISTEMAS DE PREVISIÓN.

5.1.1 PREDICCIÓN DE LOS FENÓMENOS METEOROLÓGICOS ADVERSOS.

El Plan Nacional de Predicción y Vigilancia de Meteorología Adversa (Meteoalerta), elaborado por la Agencia Estatal de Meteorología (AEMET), tiene entre sus objetivos facilitar a las autoridades de protección civil, la mejor y más actualizada información posible sobre los fenómenos atmosféricos adversos que se prevean, con un adelanto de hasta 72 horas, así como mantener una información puntual de la evolución de los mismos, una vez que se ha iniciado su desarrollo.

Meteoalerta establece los fenómenos que se consideran adversos, así como las cantidades o intensidades de sus variables meteorológicas asociadas no solamente inusuales desde el punto de vista climatológico, sino también lo suficientemente adversas como para que puedan afectar seriamente a la población, en función de su exposición y vulnerabilidad.

Se denomina fenómeno meteorológico adverso a todo evento meteorológico capaz de producir, directa o indirectamente, daños a las personas y los bienes y que, por tanto, puede producir impactos.

Los fenómenos meteorológicos susceptibles de aviso en el ámbito del Plan Meteoalerta y que pueden generar situaciones de preemergencia en el presente Plan, en caso de superarse los umbrales previstos serán los siguientes:

FENÓMENO METEOROLÓGICO	VARIABLE METEOROLÓGICA
Lluvias	Precipitación acumulada en una hora (mm en 1h)
	Precipitación acumulada en doce horas (mm en 12h)
Tormentas	Múltiples

Con el fin de ofrecer la información más adecuada posible y en armonía con los criterios europeos comunes, se contemplan tres niveles básicos de aviso en función de su peligrosidad. Su significado y las recomendaciones generales a la población de cada uno de ellos son los siguientes:

NIVELES	PELIGRO	RECOMENDACIÓN
Nivel amarillo	El peligro es bajo , pero los bienes y la población vulnerables o en zonas expuestas al FMA podrían sufrir algunos impactos	ESTÉ ATENTO. Manténgase informado de la predicción meteorológica más actualizada. Se pueden producir daños moderados a personas y bienes, especialmente aquellos vulnerables o en zonas expuestas al fenómeno.
Nivel naranja	El peligro es importante . Los bienes y la población vulnerables o en zonas expuestas podrían sufrir impactos graves	ESTÉ PREPARADO. Tome precauciones y manténgase informado de la predicción meteorológica más actualizada. Se pueden producir daños graves a personas y bienes, especialmente aquellos vulnerables o en zonas expuestas al fenómeno.
Nivel rojo	El peligro es extraordinario . Los bienes y la población vulnerables o en zonas expuestas podrían sufrir impactos muy graves o catastróficos	Tome medidas preventivas y ACTÚE según las indicaciones de las autoridades. Manténgase informado de la predicción meteorológica más actualizada. No viaje salvo que sea estrictamente necesario. Se pueden producir daños muy graves o catastróficos a personas y bienes, especialmente aquellos vulnerables o en zonas expuestas al fenómeno.

Para la emisión de avisos de fenómenos meteorológicos adversos, el Plan Mete alerta establece criterios específicos en referencia a unos determinados umbrales. Estos criterios son los siguientes:

Lluvias:

Umbrales de precipitación acumulada en la zona de estudio del presente Plan.

NIVELES	UMBRALES DE PRECIPITACIÓN ACUMULADA	
	1 hora (mm)	12 horas (mm)
Nivel amarillo	15	40
Nivel naranja	30	80
Nivel rojo	60	120

Tormentas:

Umbrales de precipitación acumulada en la zona de estudio del presente Plan.

NIVELES	CARACTERÍSTICAS
Nivel amarillo	Tormentas fuertes
Nivel naranja	Tormentas muy fuertes
Nivel rojo	Tormentas muy fuertes que por sus características excepcionales puedan tener un alto impacto

Los umbrales se establecen a partir de la siguiente definición de la adjetivación de las tormentas:

- «Fuertes»: tormentas con gran aparato eléctrico acompañadas de precipitaciones localmente fuertes y/o rachas máximas de viento muy fuertes y/o granizo de diámetro superior a 1 cm.
- «Muy fuertes»: tormentas con extraordinario aparato eléctrico acompañadas de precipitaciones localmente muy fuertes o torrenciales y/o rachas máximas de viento muy fuertes, superiores a 90 km/h, o huracanadas, y/o granizo de diámetro superior a 2 cm.

5.1.2 RED DE ALERTA TEMPRANA

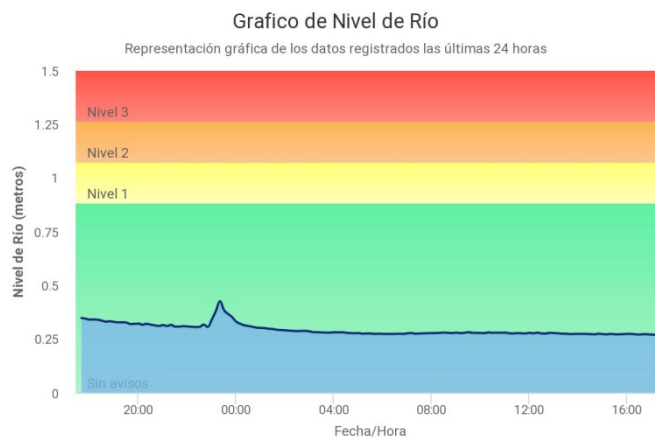
SPIDA es el Sistema de Predicción Inteligente de Inundaciones de la Comunidad Autónoma de Extremadura, Se trata de un Sistema de Alerta Temprana, a través del cual se monitorizan eventos adversos de carácter previsible que pueden suponer riesgo de inundación en su entorno.

Su objetivo de aplicación consiste en la monitorización y análisis en tiempo real y diferido de datos procedentes de diversos instrumentos de medida pertenecientes a Sistemas Automáticos de Información Hidrológica.

Se enmarca dentro del desarrollo del Proyecto INTERREG / RAT_VA_PC, cuyo beneficiario principal es la Dirección General de Emergencias y Protección Civil de la Comunidad Autónoma de Extremadura, integrante del Plan Especial de Protección Civil del Riesgo de Inundaciones de la Comunidad Autónoma de Extremadura (INUNCAEX).

En la actualidad, la Red SPIDA se compone de un total de veintiún estaciones de monitoreo de nivel de agua repartidas entre las provincias de Cáceres y Badajoz. Veinte de ellas consideradas como estaciones fijas, es decir, estaciones que se encuentran instaladas en un lugar determinado de forma permanente. Se cuenta además con una estación portátil y que, por tanto, puede ser transportada e instalada en cualquier punto de interés.

La localidad de Cáceres, cuenta con una de estas estaciones fijas, donde se puede consultar varios datos gráficos como el nivel del agua y la precipitación acumulada, además de fotografía del estado del cauce.



Fuente: Red SPIDA. Estación Cáceres

Tipos de Avisos por riesgo de inundación de la Red SPIDA:

NIVELES	CARACTERÍSTICAS
SIN DATOS	Caracterizado por la falta de datos de nivel de río.
NIVEL 0	Caracterizado por niveles de caudal muy bajos o casi inexistentes con ninguna significancia.
NIVEL 1	Caracterizado por la existencia de información sobre un aumento del nivel de caudal a priori sin importancia.
NIVEL 2	Caracterizado por la posibilidad de ocurrencia de sucesos y/o situaciones capaces de dar lugar a un estado de riesgo de inundación en función de la evolución de los fenómenos causantes del aumento de nivel de caudal.
NIVEL 3	Caracterizado por la posibilidad de ocurrencia de sucesos y/o situaciones capaces de dar lugar a un estado de peligro, por inundación inminente o bien porque ésta ya ha comenzado.

5.2 FASES OPERATIVAS.

La Norma Básica de protección Civil determina la necesidad de establecer fases y situaciones en concordancia con las medidas de protección que deben adoptarse y los correspondientes procedimientos de actuación que constituyen la base operativa del Plan.

Para establecer las actuaciones que deben realizar los distintos órganos del presente Plan en caso de emergencia frente al riesgo de inundaciones; se establecen las siguientes fases:

FASE DE ALERTA

Esta fase Responde a previsiones de potenciales emergencias no manifestadas, pero que dadas las circunstancias y en caso de una evolución desfavorable, es posible que se desencadenen y den lugar a inundaciones.

Se trata de una fase de preemergencia en la cual se realizan funciones de seguimiento principalmente. En esta fase se alerta a las autoridades y servicios implicados y se informa a la población potencialmente afectada si fuese necesario.

FASE DE EMERGENCIA

Esta fase se inicia cuando el análisis de los parámetros meteorológicos e hidrológicos concluya que la inundación es inminente o se disponga de informaciones relativas a que ésta ya ha comenzado. En esta fase, es necesaria la intervención de los servicios profesionales de emergencia en primera instancia y en su evolución desfavorable puede ser necesaria la puesta en práctica de medidas y actuaciones destinadas a la protección de personas, bienes y/o medio ambiente. Esta fase se subdivide en diferentes situaciones, dependiendo de las operaciones a realizar.

FASE DE NORMALIZACIÓN

Esta fase se inicia cuando se dan las circunstancias adecuadas para el retorno a la normalidad, una vez superada la emergencia. Esta fase se prolongará hasta el restablecimiento de las condiciones mínimas imprescindibles para el retorno a la normalidad en las zonas afectadas, tanto de las personas afectadas como para el restablecimiento de los servicios esenciales y rehabilitación de infraestructuras dañadas.

5.3 PROCEDIMIENTOS DE ACTUACIÓN

Se especificarán todos los procedimientos de actuación que se llevarán a cabo en cada una de las fases de la emergencia. Igualmente se indica cómo se alcanza cada una de las fases, tanto ascendente como descendentemente.

5.3.1 FASE DE ALERTA

En esta fase, aunque todavía no se ha producido una inundación, existen indicadores de riesgo que señalan la posibilidad de que ocurra, o, habiéndose producido esta, se está resolviendo mediante la actuación ordinaria de los servicios de emergencia y seguridad o con la aplicación de un plan de nivel inferior o específico.

Esta fase **NO** requiere la **ACTIVACIÓN del PLAN**, pero si conlleva la puesta en funcionamiento de las tácticas y los protocolos específicos que la estructura de dirección de Plan tengan desarrollados, para el seguimiento de las condiciones que inducen a prever la eventualidad de que se manifieste una situación incidental grave. En ella tiene lugar la recepción de información, además puede llevar ocasionalmente a la movilización de algunos medios y recursos operativos en función de las características de la situación.

El objetivo general de las tácticas y los protocolos específicos en la fase de alerta de forma genérica implicara:

- Seguimiento y valoración permanente de la situación.
- Comunicación de la información que pueda ser relevante, tanto a los servicios actuantes, municipios afectados como a la población.
- En esta fase puede haber movimientos de acercamiento y/o de situar efectivos en las zonas de seguimiento por parte de los medios y recursos del grupo de intervención.
- Se llevara a cabo la comprobación de los procedimientos, medios y recursos susceptibles de ser necesarios en la fase de emergencia, particularmente en posibles escenarios poco frecuentes.

En esta situación se procede a alertar preventivamente al CECOPAL y Grupos de Acción, adoptándose medidas de información a la población y previéndose medidas preventivas de protección a la población en caso de ser necesarias.

5.3.4.1 SITUACIÓN 0.

Pertencen a esta situación de operatividad, cuando con los datos meteorológicos e hidrológicos, así como la información de la alerta temprana (red SPIDA), permiten prever la inminencia de inundaciones en el ámbito del Plan, con peligro para personas y bienes. El Plan realiza funciones de seguimiento y evaluación y garantiza en su caso la prestación de los apoyos correspondientes.

En esta situación operativa, **No se requiere la activación del Plan**, aunque puede activarse parte de sus medios en proporción a las acciones a ejecutar siempre que se produzca el riesgo o parte del mismo.

Procedimientos de actuación:

Ayuntamiento.

Una vez activada la fase de alerta, realizará labores de seguimiento y valoración permanente de la situación, a raíz de la información recibida de los sistemas de previsión de los que se disponga.

Medios y recursos

En fase de Alerta, se deberán de organizarse en situación de disponibilidad todos los medios y recursos adscritos al Plan.

5.3.2 FASE DE EMERGENCIA

Esta fase se inicia cuando el análisis de los parámetros meteorológicos e hidrológicos concluya que la inundación es inminente o se disponga de informaciones relativas a que ésta ya ha comenzado.

Esta fase conlleva la movilización de medios y recursos y en ella se realizará el seguimiento y/o coordinación de las actuaciones en función de la situación operativa declarada. -Esto requiere de una actuación coordinada de las autoridades y órganos competentes para anticipar recursos o acciones a llevar a cabo y minimizar el daño sobre la población, los bienes y el medio ambiente.

A continuación se detallan las actuaciones en función de las situaciones operativas en fase de emergencia.

5.3.4.1 SITUACIÓN 1

Pertencen a esta situación de operatividad, la inundación que haya producido daños considerables sobre bienes y medio ambiente o que previsiblemente puedan producirlos y que requieren de una respuesta por parte del Plan de Emergencia Municipal para su control y coordinación.

En esta situación operativa, se procede a la **ACTIVACIÓN DEL PAM**. La declaración de la situación 1 corresponde a la Dirección del Plan. Una vez activado el Plan, lo notificará al CECOP, Subdelegación del Gobierno de Cáceres y a la Diputación Provincial de Cáceres.

Se requieren por parte del PAM una respuesta para su control, coordinación e intervenciones de los medios y recursos propios o asignados de dicho Plan y la adopción de medidas de protección previstas en el mismo.

Procedimientos de actuación:

Ayuntamiento

Una vez declarada la Situación Operativa 1, el Alcalde, ya como Director del Plan, procederá a la comunicación de la activación de la Situación Operativa del plan tanto a la estructura de dirección como a la estructura operativa del mismo y realizará la convocatoria de los miembros del Comité Asesor y Gabinete de información siguiendo las directrices marcadas de la Dirección del PAM.

CECOPAL

La convocatoria de los miembros que conforman la estructura de dirección y el PMA, se realizará desde el ayuntamiento, siguiendo las directrices marcadas por la Dirección del Plan, a través de sus medios.

Se constituye el Comité Asesor y el Gabinete de Información, con los miembros que considere necesarios la Dirección del Plan.

La Dirección del Plan y el Comité técnico Asesor analizan y evalúan la situación, con el objetivo de planificar y concretar las acciones a ejecutar en cada una de las situaciones, analizando los distintos escenarios y consecuencias del suceso para acercarse lo más posible a la realidad en su planteamiento operativo.

Todas las órdenes que provengan del CECOPAL, se transmitirán a la estructura operativa a través del Coordinador del PMA.

Puesto de Mando Avanzado

En esta situación, la Dirección del Plan valorará y podrá proponer la activación del PMA. Esta activación conllevará la convocatoria de los miembros que lo conforman.

El PMA se constituirá en el lugar más apropiado, el cual será la base de coordinación de todos los medios que se encuentren frente a la emergencia y se desplazará al lugar de la emergencia el coordinador del PMA. El coordinador del PMA será la persona que establezca la ubicación del PMA, previa consulta al Jefe del Grupo de Intervención.

El PMA reunirá a los Jefes de los distintos Grupos de Acción presentes en el lugar de la emergencia, estableciendo los mecanismos de intervención y la comunicación con el CECOPAL.

Los Jefes de los distintos Grupos de Acción presentes en el lugar de la emergencia deberán asistir a todas las reuniones que sean convocados por parte del coordinador del PMA o a cualquier otro requerimiento por parte de este, que requiera su presencia para la planificación y coordinación de las acciones a realizar.

La comunicación de cualquier novedad o incidencia en el desarrollo de la emergencia, será notificada por el jefe de grupo correspondiente al coordinador del PMA y este, a través de los medios de comunicación disponibles en el PMA, dará parte a la dirección del Plan.

En el PMA, se definirán por parte del Jefe del Grupo de Intervención, la delimitación de la zona de operaciones, estableciendo las áreas de intervención, socorro y base.

Grupo de Intervención

Los medios y recursos, que se encuentren en las labores de control y eliminación de la emergencia, seguirán realizando estas labores bajo las órdenes de su superior jerárquico y bajo sus procedimientos internos.

Se podrán ir incorporando nuevos efectivos en caso de ser necesario.

A propuesta del Jefe de Grupo de Intervención, se definirá la delimitación de la zona de operaciones, estableciendo las áreas de intervención, socorro y base.

Grupo de Seguridad

Este grupo se constituirá una vez se haya activado el Plan y desarrollará las funciones propias definidas en el Plan y de acuerdo con la dimensión de la emergencia.

Los medios y recursos activados anteriormente a la activación del Plan, seguirán realizando las funciones que estuviesen realizando para garantizar la seguridad ciudadana bajo las órdenes de sus mandos naturales.

Se podrán ir incorporando nuevos efectivos en caso de ser necesario.

Grupo Sanitario

Este grupo se constituirá una vez se haya activado el Plan y desarrollará las funciones propias definidas en el Plan y de acuerdo con la dimensión de la emergencia.

Los medios y recursos sanitarios activados continuarán en la zona para poder actuar en caso de ser necesarios, realizando funciones de atención, socorro y evacuación, si es preciso, de posibles afectados.

Se podrán ir incorporando nuevos medios y recursos en la medida que sean necesarios.

Grupo de Apoyo Técnico

Este grupo se constituirá una vez se haya activado el Plan y desarrollará las funciones propias definidas en el Plan y de acuerdo con la dimensión de la emergencia.

La convocatoria de los miembros que integren este grupo, se realizara en función del desarrollo de la emergencia y sus posibles evoluciones.

Grupo de Logística

Este grupo se constituirá una vez se haya activado el Plan y desarrollará las funciones propias definidas en el Plan y de acuerdo con la dimensión de la emergencia.

La convocatoria de los miembros que integren este grupo, se realizara en función del desarrollo y necesidades de la emergencia.

Gabinete de Información

Supervisará y canalizará toda la información que proceda de la Dirección del Plan a los medios de comunicación social y a la población, durante y después de la emergencia.

5.3.4.2 SITUACIÓN 2

Pertenecen a esta situación de operatividad, la inundación que por su naturaleza o gravedad, haya producido o en su evolución previsible, puedan afectar gravemente a la población bienes y/o medio ambiente, exigiendo la adopción inmediata de medidas de protección y *socorro*.

La declaración de situación 2 conlleva la **ACTIVACIÓN DEL PAM** en el caso de que previamente no lo estuviese. La declaración de la situación 2 corresponde a la Dirección del Plan.

Se requieren por parte del PAM una respuesta para su control, coordinación e intervenciones de los medios y recursos propios o asignados de dicho Plan, la posibilidad de incorporar medios extraordinarios y la adopción de medidas de protección previstas en el mismo.

Esta situación finalizará cuando la dirección del Plan declare el fin de la emergencia, el paso a la situación 1 o a la situación 0.

Procedimientos de actuación:

Ayuntamiento

Una vez declarada la Situación Operativa 2 si no aún no estuviese activado el Plan previamente, el Alcalde, ya como Director del Plan, procederá a la comunicación de la activación de la Situación Operativa del plan tanto a la estructura de dirección como a la estructura operativa del mismo y realizará la convocatoria de los miembros del Comité Técnico Asesor y Gabinete de información siguiendo las directrices marcadas de la Dirección del PAM.

CECOPAL

La convocatoria de los miembros que conforman la estructura de dirección y el PMA, en el caso de no provenir de una Situación 1 de manera previa, se realizará desde el Ayuntamiento, a través de sus medios del mismo modo que en Situación 1.

En el caso de que no estuvieran constituidos por una declaración previa de Situación 1, se constituye el Comité técnico Asesor y el Gabinete de Información, con los miembros que considere necesarios la Dirección del Plan.

La Dirección del Plan y el Comité técnico Asesor analizan y evalúan la situación, con el objetivo de planificar y concretar las acciones a ejecutar en esta Situación 2, analizando los distintos escenarios y consecuencias del suceso para acercarse lo más posible a la realidad en su planteamiento operativo.

Todas las órdenes que provengan del CECOPAL, se transmitirán a la estructura operativa a través del Coordinador del PMA.

Si el CECOPAL y la estructura que lo compone estuviesen conformados en situación 1, continuará desarrollando sus funciones en situación 2. La Dirección del Plan puede considerar necesarios la convocatoria de más miembros según la evolución del incendio y su afección.

Puesto de Mando Avanzado

La activación del PMA, si no se hubiera activado en Situación 1, se realizará conforme a lo indicado en dicha Situación, conllevando la convocatoria de los miembros lo conforman. El Coordinador del PMA, será convocado desde el ayuntamiento, a través de llamada telefónica. La convocatoria de los Jefes de Grupo se realizará a través de sus mandos naturales, que formen parte del comité asesor o comité de dirección.

Se constituirá en el lugar más apropiado el PMA, el cual será la base de coordinación de todos los medios que se encuentren frente a la emergencia y se desplazará al lugar de la emergencia el coordinador del PMA. El coordinador del PMA será la persona que establezca la ubicación del PMA, contando con la aprobación del Jefe del Grupo de Intervención y en coordinación con del Jefe de Grupo de Logística.

El PMA, reunirá a los Jefes de los distintos Grupos de Acción presentes en el lugar de la emergencia, estableciendo los mecanismos de intervención y la comunicación con el CECOPAL.

Los Jefes de los distintos Grupos de Acción presentes en el lugar de la emergencia deberán asistir a todas las reuniones que sean convocados por parte del coordinador del PMA o a cualquier otro requerimiento por parte de este, que requiera su presencia para la planificación y coordinación de las acciones a realizar.

La comunicación de cualquier novedad o incidencia en el desarrollo de la emergencia, será notificada por el jefe de grupo correspondiente al coordinador del PMA y este, a través de los medios de comunicación disponibles en el PMA, dará parte a la dirección del Plan.

En el PMA, se definirán por parte del Jefe del Grupo de Intervención, la delimitación de la zona de operaciones, estableciendo las áreas de intervención, socorro y base.

Si el PMA ya estuviese constituido en una situación previa, continuará con el ejercicio de sus funciones según se hubiese constituido.

Grupo de Intervención

En emergencias pertenecientes a la situación 2, se continúa con las actuaciones de control y eliminación de la emergencia de la situación anterior, teniendo en cuenta la incorporación de nuevos efectivos.

Se continuara con la evaluación de la emergencia de acuerdo con el seguimiento de las actuaciones de los medios de que se disponen, junto con las medidas que se han ido aplicando. Se determinará el paso de una situación operativa a otra y se concluirán nuevas medidas de actuación.

Grupo de Seguridad

Este grupo se constituirá una vez se haya activado el Plan y desarrollará las funciones propias definidas en el Plan y de acuerdo con la dimensión de la emergencia.

Los medios y recursos activados anteriormente a la activación del Plan, seguirán realizando las funciones que estuviesen realizando.

Se podrán ir incorporando nuevos efectivos en caso de ser necesario.

Si este grupo ya estuviese conformado en situación 1, continuará desarrollando sus funciones en situación 2.

Grupo Sanitario

Este grupo se constituirá una vez se haya activado el Plan y desarrollará las funciones propias definidas en el Plan y de acuerdo con la dimensión de la emergencia.

Los medios y recursos sanitarios activados anteriormente a la activación del Plan continuarán en la zona para poder realizar sus funciones.

Se podrán ir incorporando nuevos medios y recursos en la medida que sean necesarios.

Si este grupo ya estuviese conformado en situación 1, continuará desarrollando sus funciones en situación 2.

Grupo de Apoyo Técnico

Este grupo se constituirá una vez se haya activado el Plan y desarrollará las funciones propias definidas en el Plan y de acuerdo con la dimensión de la emergencia.

La convocatoria de los miembros que integren este grupo, se realizara en función del desarrollo de la emergencia y sus posibles evoluciones.

Si este grupo ya estuviese conformado en situación 1, continuara desarrollando sus funciones en situación 2.

Grupo de Logística

Este grupo se constituirá una vez se haya activado el Plan y desarrollará las funciones propias definidas en el Plan y de acuerdo con la dimensión de la emergencia.

La convocatoria de los miembros que integren este grupo, se realizara en función del desarrollo y necesidades de la emergencia.

Si este grupo ya estuviese conformado en situación 1, continuará desarrollando sus funciones en situación 2.

Gabinete de Información

Supervisará y canalizará toda la información que proceda de la Dirección del Plan a los medios de comunicación social y a la población, durante y después de la emergencia.

Si el gabinete de Información ya estuviese conformado en situación 1, continuará desarrollando sus funciones en situación 2.

5.3.4.3 SITUACIÓN 3

Se establecerá esta situación de operatividad, la inundación que por su naturaleza o gravedad, hayan producido daños considerables sobre personas, bienes o medio ambiente o que previsiblemente pudieran producirlas y esta supera las posibilidades de respuesta de la Administración Local requiriéndose una respuesta coordinada por parte de las instituciones comunes de la Comunidad Autónoma de Extremadura (INUNCAEX).

En esta situación, la dirección de la emergencia corresponderá a la dirección del INUNCAEX, que será el titular de la Consejería con competencias en materia de Protección Civil y Emergencias en Extremadura o autoridad en quien delegue.

El director del PAM, en ejercicio de sus funciones como director del Plan, procederá a traspasar la dirección y coordinación de la emergencia a la a la dirección del INUNCAEX.

En ese caso, los efectivos locales se integrarán como apoyo en el marco del INUNCAEX.

Situaciones Operativas y Estado del PAM



5.3.3 FIN DE LA EMERGENCIA.

El Director del Plan es el responsable tanto de la activación, como de la desactivación de este, una vez se declare el final de la emergencia ocasionada por el riesgo de inundación.

Para las dos decisiones contará con la información o reconocimiento de la zona de operaciones y con el asesoramiento del Comité correspondiente.

Tras el fin de la emergencia, que se comunicará al CECOP, subdelegación del Gobierno de Cáceres, Diputación Provincial de Cáceres, incluso ante situación 0, el jefe del grupo de intervención mantendrá las medidas de seguridad lógicas para cerciorarse de que la situación de emergencia no rebrote.

De forma previa a la declaración del fin de la emergencia, se irá declarando una desactivación progresiva de la situación y se procederá a una desescalada de los operativos y medios y recursos implicados en la emergencia, procediendo finalmente a desactivar el Plan a través del CECOPAL.

Una vez declarado el fin del suceso, se procede a realizar las siguientes actividades:

- Retirada de operativos.
- Repliegue de recursos.
- Realización de medidas preventivas complementarias a adoptar, si procede.
- Evaluación final del siniestro: análisis de las actuaciones realizadas.
- Elaboración de informes y estadísticas.

En función de la localización y tipología de la emergencia, es posible que se produzca una desactivación progresiva del PAM. En este caso, se mantendría activado el Plan ya que la situación no es lo suficientemente estable como para declarar el fin de la emergencia y su

consiguiente paso a la fase de recuperación por varios motivos: ante el riesgo de posibles repeticiones de la emergencia, por lo complicado de las labores de recuperación o por la necesidad de mantener recursos extraordinarios hasta la recuperación de los servicios básicos.

5.3.4 NOTIFICACIÓN.

Es el proceso de recepción de información sobre la aparición de una inundación en la que es necesaria la activación del Plan. Esta notificación puede llegar a través de particulares o a través de servicios coordinados.

En todos los casos citados, el Alcalde, o persona que actúe en su nombre a efectos de dirección del presente Plan, será quien determinará si el suceso tiene la trascendencia suficiente para activar el Plan.

Si se activa el Plan debe de comunicarse al CECOP, Subdelegación del Gobierno de Cáceres y a la Diputación Provincial de Cáceres, incluso cuando haya la casi seguridad de que la situación no excederá a la calificada como "0".

En esta etapa, se realiza la recogida de información que permita determinar el alcance y gravedad del siniestro así como su localización y clasificación. La información se puede recoger en dos pasos:

- a) Recogida de información básica sobre el siniestro, a través de un protocolo normalizado, que ofrece, de forma rápida y estandarizada, información acerca de:
 - o Tipo de accidente.
 - o Lugar del siniestro.
 - o Identificación del comunicante.
 - o Tiempo transcurrido desde su inicio.

De esta forma, y con un mínimo de información, se puede comenzar ya a tomar medidas urgentes frente al siniestro, si este se ha producido, o bien, activar un estado de alerta frente a un posible siniestro, si este no se ha producido, o no ha alcanzado, aún, magnitudes susceptibles de activar la fase emergencia.

En cualquiera de los casos, se informará de la emergencia al director del Plan, el cual, tomará las medidas encaminadas a activar al PAM, si lo considera necesario, o declarar una situación de alerta, previa comunicación a los responsables de otros niveles de actuación que pudieran verse implicados.

- b) Recogida de información más completa, a través de un protocolo complementario cuyo contenido dependerá del tipo de siniestro. La información obtenida en este segundo nivel, complementará la información inicial y puede ser recabada de otras fuentes alternativas. Se trata de obtener datos como:

- Número de víctimas.
- Accesibilidad de la zona del siniestro.
- Severidad del accidente.
- Identificación de otros riesgos y su peligrosidad.
- Otros datos de interés.

5.3.5 MEDIDAS OPERATIVAS.

El objetivo fundamental del PAM es obtener la máxima protección para las personas, el medio ambiente y los bienes que resulten o puedan resultar afectados en cualquier situación de emergencia.

El Órgano Directivo frente a una emergencia analizará las situaciones específicas de la catástrofe con el fin de determinar las medidas operativas a adoptar. Estas medidas son realizadas por los distintos Grupos de Acción, coordinadas bajo una dirección única en el marco del PAM.

Las medidas que constituyen la operatividad se han clasificado en los siguientes grupos:

MEDIDAS OPERATIVAS	
PROTECCIÓN	Aviso a la población
	Movilización de la población
	Protección sanitaria
	Protección de bienes
INTERVENCIÓN Y CONTROL	Intervención
	Control
AUXILIO	Búsqueda
	Socorro
	Rescate y Salvamento
REPARADORAS	Suministros
	Servicios
SOPORTE	Soporte a los grupos de acción
	Abastecimiento
	Transmisiones

5.3.6 MEDIDAS DE PROTECCIÓN.

Se encuadran dentro de las medidas de protección a todos aquellos procedimientos, actuaciones y movilizaciones encaminados a evitar, paliar y atenuar las consecuencias de un siniestro, o a proteger frente a riesgos derivados de la emergencia por riesgo de inundación.

Estas medidas afectan a la población, los grupos operativos, el medio ambiente y los medios materiales tanto públicos como privados.

5.3.6.1 AVISO A LA POBLACIÓN.

La información a la población afectada es uno de los puntos más importantes en una emergencia. La ausencia de información y la falta de consignas y directrices de actuación a la población conlleva el riesgo de provocar pánico, desorganización y, en general, comportamientos o actuaciones negativas.

La responsabilidad de la información a la población es de la Dirección del PAM y se realiza a través del Gabinete de Información. Así pues, toda la información deberá ser generada en el CECOP, obteniéndose una centralización de la información que permite que ésta sea veraz y contrastada, y las consignas, únicas y congruentes.

Los medios para la transmisión de la información pueden ser: telefonía, megafonía fija y/o móvil, bandos públicos, campanas de la iglesia, boca a boca de los vecinos y cualquier otro medio que se tenga o improvise en el momento del suceso.

A grandes rasgos, las acciones a realizar serán las siguientes:

- Proporcionar recomendaciones orientativas de actuación ante el siniestro.
- Difundir órdenes, dar consignas y normas de comportamiento (instrucciones de evacuación, confinamiento, etc.)
- Ofrecer información de la situación de la emergencia, zonas de peligro y accesos cortados.
- Facilitar datos sobre las víctimas.
- Realizar peticiones de colaboraciones específicas.
- Otros.

Los avisos a la población deberán de ser:

Claros: Utilizando frases cortas y en lenguaje sencillo.

Concisos: Procurando ser lo más breves posible.

Exactos: Sin dar lugar a ambigüedades y posibles malas interpretaciones.

Suficientes: Para evitar que la población tenga la necesidad de buscar más información por otras fuentes.

Así mismo, los mensajes deberán estar redactados de forma tal que no provoquen alarma entre la población, procurando transmitir el alcance de la emergencia en su punto justo, evitando, en todo momento, el pánico entre la población.

5.3.6.2 MOVILIZACIÓN DE LA POBLACIÓN.

En determinadas circunstancias, cuando la situación implica riesgo de la localidad, se puede considerar la necesidad de movilizar a la población, trasladándola a zonas de seguridad donde puedan permanecer hasta la desaparición de la amenaza.

Confinamiento.

El confinamiento consiste en el refugio de la población en sus domicilios para protegerse de un riesgo externo.

La población permanece en sus casas, adoptando las medidas específicas de autoprotección dictadas por la Dirección del Plan en función de la situación existente.

También se puede realizar el confinamiento temporal en zonas de refugio próximas a la población.

Dispersión.

La dispersión es una evacuación fraccionada que busca precisamente la separación física de los evacuados.

Actualmente queda reducida a una separación de unos colectivos de otros en razón del riesgo que uno de ellos pueda tener para los demás. Esta separación se realiza desde un punto de vista estrictamente sanitario. Declarada una epidemia por las autoridades sanitarias, se procede al aislamiento de aquellas, llevando a los afectados, portadores de dicha enfermedad, a lugares aptos para su tratamiento. Deberán desinfectarse los lugares donde han permanecido los afectados, así como sus enseres, destruirse las fuentes que den origen a nuevas infecciones, poner en cuarentena a los posibles enfermos, etc.

Evacuación.

La evacuación es el traslado urgente de un colectivo, de su lugar habitual de residencia, a otro considerado seguro frente a la amenaza. Se trata de una acción que conlleva grandes repercusiones sociales, por lo que solo se debe adoptar en caso en que se considere totalmente necesario. A la hora de decidir una evacuación, habrá que evaluar las condiciones específicas del siniestro y sopesar las ventajas frente a los inconvenientes que esta medida conlleva, como veremos detalladamente en el Capítulo 9 del presente documento.

Albergue.

Los albergues son los centros previstos para dar cobijo a los evacuados durante la emergencia.

En el catálogo de medios y recursos se debe especificar los centros que puedan ser utilizados como albergue en caso de siniestro. Estos centros son, hoteles, iglesia, residencias, colegios e, incluso, almacenes o hangares. En ocasiones, es necesario montar campamentos o pabellones prefabricados.

Los albergues deben reunir una serie de condiciones que permitan la convivencia de un número alto de personas y habrán de contar con una serie de dependencias, como son:

- Área de abastecimiento.
- Área de sanidad.
- Área de higiene.
- Área de asistencia social.
- Área de gestión y control.

La capacidad, en número de personas, de un albergue, se puede evaluar considerando una superficie indispensable de 10 m²/persona, en los cuales no están incluidas las zonas comunes, como comedores, almacenes, servicios, botiquines etc. Por otro lado, para mantener las necesidades ambientales e higiénicas que deben reinar en un lugar, de modo que no se vicie el aire, suponiendo una renovación de éste normal, es decir sin ventilación forzada, se estima necesario un volumen libre mínimo de 0,03 m³/persona.

5.3.6.3 PROTECCIÓN SANITARIA.

La asistencia sanitaria es responsabilidad del Grupo Sanitario y está basada en tres actividades:

- Primeros auxilios: Tratamiento sanitario en la propia zona de siniestro, consistente en el socorro de heridos y aplicación de curas de emergencia.
- Traslado: Movilización de los heridos en ambulancias y traslado a los centros sanitarios.
- Prevención sanitaria: Mediante el control de los posibles brotes epidemiológicos y focos de contaminación.

5.3.6.4 PROTECCIÓN DE BIENES.

Dentro de las medidas de protección a los bienes tienen especial importancia:

- Bienes cuyo deterioro puedan suponer la aparición de nuevos riesgos a la población.
- El medio ambiente: bosques, especies en extinción y, en general, entornos ecológicos de especial interés.
- Bienes encuadrados dentro del patrimonio cultural: monumentos, museos, edificios de interés cultural, bibliotecas etc.

5.3.7 **MEDIDAS DE INTERVENCIÓN Y CONTROL.**

La realización de las medidas de intervención directas frente al siniestro son responsabilidad del Grupo de Intervención, el que, a su vez, dirigirá las acciones del resto de los grupos operativos. Las medidas de intervención abarcan las operaciones de:

Valoración de daños y evaluación de riesgos.

La valoración de daños es la primera labor a realizar al llegar a la zona de siniestro. Todos los Grupos de Acción, dentro de sus propias responsabilidades, deberán hacer una valoración de los daños producidos en el área correspondiente. Esta valoración deberá ser reflejada en un informe que se enviará al CECOP y que debe contemplar:

- Daños humanos producidos.
- Daños animales producidos.
- Bienes materiales afectados.
- Riesgos asociados a la catástrofe: instalaciones industriales cercanas etc.
- Zona geográfica afectada.
- Tipo de población afectada.

A partir de esta valoración, el Órgano Ejecutivo contará con información suficiente para poder evaluar la gravedad de la catástrofe y tomar decisiones relativas a las medidas a adoptar, así como los medios necesarios que habrá que movilizar.

Así mismo, será necesario delimitar claramente las áreas afectadas por el siniestro. Se detectan tres áreas:

- Área de intervención
- Área de socorro
- Área base

Control y vigilancia de la zona afectada.

Con el fin de facilitar los trabajos de neutralización de los efectos del siniestro, y como medida de seguridad a la población, se mantendrá un control de los accesos a la zona siniestrada.

Este control abarcará, también, las zonas adyacentes consideradas de riesgo y los accesos a éstas, de manera que éstos puedan quedar libres para la llegada de los efectivos. Para ello, es recomendable cerrar vías de comunicación al público, dedicándolas exclusivamente al movimiento de efectivos y transporte de evacuados.

Neutralización de los efectos del siniestro.

Son las actuaciones dirigidas sobre el agente causante del siniestro con el fin de eliminarlo, reducirlo y controlarlo. Estas actuaciones pueden actuar directamente sobre la causa o bien sobre aquellos puntos críticos donde concurren circunstancias que puedan facilitar su propagación o evolución.

El combate del siniestro es responsabilidad del Grupo de Intervención y, en cualquiera de los casos, de los primeros efectivos que lleguen a la zona siniestrada.

La regulación de las medidas a adoptar para el combate del siniestro está estrechamente relacionada con el tipo de siniestro y las circunstancias que concurran en el momento de producirse.

Por ello, los Planes Especiales, cuando se utilicen, se definirán procedimientos especiales de actuación según el tipo de siniestro.

Existen siniestros que se producen en un espacio muy breve de tiempo (explosiones, terremotos, etc.) En estos casos, la neutralización del siniestro no es posible y las acciones están encaminadas a las medidas de protección, auxilio y rehabilitación de los servicios afectados. Es en los siniestros de larga duración, como podrían ser incendios, inundaciones etc., donde las medidas de combate cobran mayor importancia.

5.3.8 MEDIDAS DE AUXILIO.

Búsqueda, socorro, rescate y salvamento, representan cuatro fases secuenciales de una situación de emergencia, tanto desde el punto de vista del necesitado de ayuda, como del que facilita esta ayuda.

Dada la multitud de situaciones concretas que se pueden producir y la amplitud de posibilidades de actuación, las medidas de auxilio deberán ser objeto de elaboración de procedimientos de actuación específicos que se integrarán en los manuales operativos de los Grupos de Acción involucrados.

En general, las medidas de auxilio son responsabilidad del Grupo de Intervención, con soporte del Grupo Sanitario, el Grupo de Logística y el Grupo de Apoyo Técnico.

Búsqueda.

La primera fase del auxilio es la determinación del lugar donde se encuentran las víctimas del siniestro. Los procedimientos de localización, en general, se basan en el rastreo ordenado del área siniestrada. Existen dos tipos de rastreo:

- Búsquedas circulares alrededor de la posición más probable de localización.
- Búsquedas lineales, consistentes en trazar mediante marcaciones, franjas longitudinales que se recorren sistemáticamente.

Socorro.

Socorro, es la acción de socorrer y está constituido por la petición de alguien en demanda de ayuda y la prestación de la misma en el lugar en donde ocurrió la desgracia.

En general, para centrar las actuaciones de socorro debe tenerse en cuenta que las situaciones que representan una amenaza para la vida pueden agruparse en:

- Personas desaparecidas.
- Personas sepultadas bajo ruinas, o aisladas.

- Personas heridas o contaminadas.
- Personas enfermas debido a las condiciones del medio ambiente y de higiene.

El socorro de las personas sepultadas bajo ruinas, aisladas y desaparecidas, corresponde, especialmente, al Grupo de Intervención, mientras que en el caso de personas heridas, enfermas o contaminadas la responsabilidad es, fundamentalmente, del Grupo Sanitario.

El principal objetivo es asegurar unas condiciones que garanticen la supervivencia de la persona socorrida y evitar que a la víctima se le produzcan mayores daños que los ya recibidos, administrándole un tratamiento temporal, hasta que pueda ser atendido por el médico.

Rescate y salvamento.

Rescate, que puede seguir al socorro pero no necesariamente, es el mecanismo organizativo y operativo dispuesto por los servicios de Protección Civil para mover a la persona o grupo afectado del lugar de la catástrofe, accidente o siniestro.

Por último, el salvamento se inicia con la evacuación o traslado del afectado o grupo de personas afectadas desde el lugar al que ha sido llevado tras el rescate hasta un centro en donde se hará todo lo necesario para devolverle sus anteriores facultades.

5.3.9 MEDIDAS REPARADORAS.

5.3.9.1 REPARACION DE SUMINISTROS Y SERVICIOS BÁSICOS.

Una de las consecuencias que con mayor frecuencia se da en un siniestro es la interrupción de algunos servicios considerados como básicos. Se consideran servicios básicos aquellos imprescindibles para el normal desenvolvimiento de las actividades.

El Director del PAM tendrá la responsabilidad de establecer las prioridades en el restablecimiento de los servicios básicos, considerando, en primer lugar, aquellos cuya carencia puedan suponer riesgo para las personas.

Dentro de la denominación de Suministros Básicos se encuadran los siguientes:

- Suministro de energía eléctrica.
- Suministro de combustible.
- Suministro de agua, alimentos, y medicamentos.

Dentro de los Servicios Básicos, se consideran:

- Servicio de Salvamento.
- Servicios de Asistencia.
- Servicios de Sanidad e Higiene: Hospitales, Saneamiento, etc.
- Servicios de Transporte.
- Servicios de Comunicaciones.

- Servicios de Información.

Existe una relación entre algunos de los servicios y los suministros considerados esenciales, por lo que es necesaria una intercomunicación entre ellos para gestionar todas las necesidades y dar las prioridades oportunas.

Se establecerán los protocolos pertinentes con las compañías suministradoras de servicios (Compañía Eléctrica, Telefónica de España, Compañía de Gas etc.) para su colaboración en los casos de siniestro.

Suministro de Energía Eléctrica.

El Grupo de Apoyo Técnico, colaborará con el personal de la compañía eléctrica para acelerar el restablecimiento del servicio. Este apoyo consistirá, fundamentalmente:

- Facilitar el acceso al lugar de la avería.
- Recabar medios para facilitar su labor.
- Dar apoyo logístico.
- Prestar ayuda a través de los miembros del Grupo. Para ello, será necesario seguir, en todo momento, las instrucciones de seguridad que señalen los empleados de la Compañía Eléctrica.
- Se preverán medidas alternativas de suministro eléctrico a través de generadores, dando prioridad en el suministro a las residencias, centros asistenciales y lugares de acogida.

Suministro de combustible.

En este caso, la función básica del Grupo de Apoyo Técnico, será la de gestionar las existencias de combustible para poder realizar los servicios siguientes:

- Transporte y evacuación de personal.
- Servicios de grupos electrógenos.

Para ello, se utilizará gas embotellado en colaboración con las empresas suministradoras.

Suministro de agua, alimentos y medicamentos.

Es otro de los suministros básicos para el desarrollo de la vida humana, ya sea desde el punto de vista fisiológico, como de preparación de alimentos, higiene, etc.

El catálogo de medios y recursos habrá de contener información relativa a las posibles fuentes de agua (manantiales, pozos,...) o zonas de almacenamiento (pantanos, embalses,...) ya sean naturales o artificiales, potables o no.

En caso de emergencia, hay que prever que las fuentes habituales de agua queden contaminadas, o dañadas las redes de abastecimiento. En este caso, será necesario transportar agua hasta las zonas de albergue o refugio, para que se pueda abastecer a la población más

fácilmente. Puede ser incluso aconsejable trasladar a la población hasta zonas con abastecimiento de agua.

Por último, el suministro de alimentos forma, junto con el agua, los dos elementos básicos para la subsistencia.

Las catástrofes que provoquen la destrucción de los sistemas de transporte, o contaminen los alimentos, conllevarán problemas de abastecimiento de estos.

5.3.9.2 VUELTA A LA NORMALIDAD.

Los procedimientos encuadrados dentro de la fase de vuelta a la normalidad son, básicamente, los siguientes:

- Rehabilitación de las infraestructuras dañadas por el siniestro y reparación de daños.
- Limpieza de las zonas afectadas (desescombros, enterramiento de animales.).
- Reposición de servicios no esenciales, o de aquellos servicios esenciales que fueron habilitados por medidas alternativas de urgencia.
- Repliegue de los efectivos.
- Tramitación de indemnizaciones.

En esta fase, los diferentes organismos privados o públicos serán los responsables de llevar a cabo las tareas de reposición de los servicios e infraestructuras propias, con independencia de que se proceda o no, posteriormente, al pago de las debidas indemnizaciones.

5.3.10 MEDIDAS DE SOPORTE.

5.3.10.1 SOPORTE A LOS GRUPOS DE ACCIÓN.

Se establecerán los protocolos pertinentes con las compañías suministradoras de servicios (Compañía Eléctrica, Telefónica de España, Compañía de Gas, etc.) para su colaboración en los casos de siniestro.

Suministro de Energía Eléctrica.

El Grupo de Apoyo Técnico y/o Apoyo Logístico colaborará con el personal de la compañía eléctrica para acelerar el restablecimiento del servicio. Este apoyo consistirá, fundamentalmente:

- Facilitar el acceso al lugar de la avería.
- Recabar medios para facilitar su labor.
- Dar apoyo logístico.
- Prestar ayuda a través de los miembros del Grupo. Para ello, será necesario seguir, en todo momento, las instrucciones de seguridad que señalen los empleados de la Compañía Eléctrica.

Se preverán medidas alternativas de suministro eléctrico a través de generadores, dando prioridad en el suministro a las residencias, centros asistenciales y lugares de acogida.

Suministro de combustible.

En este caso, la función básica del Grupo de Apoyo Técnico, será la de gestionar las existencias de combustible para poder realizar los servicios siguientes:

- Transporte y evacuación de personal.
- Servicios de grupos electrógenos.

Para ello, se utilizará gas embotellado en colaboración con las empresas suministradoras.

Suministro de agua, alimentos y medicamentos.

Es otro de los suministros básicos para el desarrollo de la vida humana, ya sea desde el punto de vista fisiológico, como de preparación de alimentos, higiene, etc.

5.3.10.2 ABASTECIMIENTO.

El catálogo de medios y recursos habrá de contener información relativa a las posibles fuentes de agua (manantiales, pozos,...) o zonas de almacenamiento (pantanos, embalses), ya sean naturales o artificiales, potables o no.

En caso de emergencia, hay que prever que las fuentes habituales de agua queden contaminadas, o dañadas las redes de abastecimiento. En este caso, será necesario transportar agua hasta las zonas de albergue o refugio, para que se pueda abastecer a la población más fácilmente. Puede ser incluso aconsejable trasladar a la población hasta zonas con abastecimiento de agua.

Por último, el suministro de alimentos forma, junto con el agua, los dos elementos básicos para la subsistencia.

Las catástrofes que provoquen la destrucción de los sistemas de transporte, o contaminen los alimentos, conllevarán problemas de abastecimiento de estos.

5.3.10.3 TRANSMISIONES.

Tipificará y definirá el tipo de transmisiones a realizar durante el Plan, los medios a emplear, y la cobertura que se puede conseguir con ellos.

El Plan de Transmisiones contemplará las siguientes redes de comunicación:

1. *Redes de comunicación disponibles en situación de normalidad.*

Son las constituidas, por medios disponibles permanentes, indispensables para asegurar la eficacia de las actuaciones ante una situación de emergencia, aunque habitualmente puedan estar destinadas a otros usos no directamente relacionados con el Plan.

2. *Redes previstas para el caso de emergencias.*

Redes Propias:(Teléfono, Fax, Megafonía, Internet, Bandos, Móviles, campanas, etc.).

Redes de Organismos Públicos: (Redes de Cuerpos de Seguridad del Estado, de otros cuerpos de Policía, de Cruz Roja, del Servicio de Extinción de Incendios, otros).

Otras redes de las que se puede hacer uso: (Redes Militares, de empresas privadas, otras).

5.4 DETERMINACIÓN DE INTERFASES.

La interfase consiste en el conjunto de procedimientos operativos comunes para que entre diferentes planes, se asegure la integración y la perfecta coordinación y traspaso de mando de uno y otro plan.

Los mecanismos de interrelación entre planes de emergencias de distinto nivel serán descritos a continuación en la definición de cada una de las fase de emergencia: local, supramunicipal o provincial y nacional; del presente apartado. Los Planes de emergencia a nivel inferior deberán ser desarrollados de acuerdo a la Norma Básica, y, para poder mantener la operatividad, con criterios homogéneos en los planteamientos de terminología y contenido.

Para asegurar una acción conjunta con los planes de ámbito inferior (siempre que existan) y/o superior, la estructura del PAM se ha organizado apoyándose en los siguientes criterios:

- Autonomía de organización y gestión.

Todas y cada uno de los organismos implicados en los planes de ámbito inferior, deben disponer de capacidad suficiente, en sus ámbitos competenciales respectivos, para organizar sus medios y mecanismos de actuación, en función de:

- La titularidad de los servicios relacionados con la Protección Civil.
 - La disposición de medios humanos y materiales para la dotación de los correspondientes servicios.
 - Las características y ámbito del riesgo.
 - La efectiva capacidad de intervención frente a la emergencia.
- Coordinación.

El principio universal de la escasez de medios para la total cobertura de las exigencias de garantía de protección al ciudadano y a sus bienes, hace necesaria, la coordinación de estructuras y medios.

Esta coordinación se hace igualmente imprescindible en el terreno de las actuaciones, pues éstas, para conseguir una respuesta eficaz ante una emergencia, deben estar

perfectamente estructuradas, tanto funcional como orgánicamente, de manera que no se produzcan disfunciones en las líneas jerárquicas de mandos, ni en la utilización de medios y recursos de los diferentes organismos implicados.

- Complementariedad.

La aplicación de este criterio tiende a evitar la duplicidad y/o ausencia de medios para conseguir que, en el conjunto de las actuaciones, se garantice la optimización indispensable de los mismos para la prevención y corrección de la emergencia.

- Subsidiariedad.

En una estructura formada por distintos niveles de intervención, con diferentes medios y recursos, los niveles superiores deben atender a emergencias que, por sus características, no puedan los niveles inferiores afrontar con sus propios recursos.

- Integrabilidad.

La organización y definición de los planes de ámbito inferior deben ser concebidas de forma tal, que se asegure su integración eficaz.

Este criterio de integridad debe considerarse, tanto en los aspectos doctrinales como en los técnicos.

- Información.

Es necesaria una garantía de que la información sobre riesgos, medios, recursos, organización y actuaciones sea completa, y extensiva a organismos llamados a intervenir. Así mismo, será necesario que los planes de ámbito inferior sean conocidos por el PAM.

Algunos de los momentos donde se pueden producir las distintas interfases son los siguientes:

- El cambio de nivel se puede realizar a instancias del Director del nivel inferior o por decisión del Director del nivel superior. En cualquiera de los casos, la activación del Plan de un nivel solo la puede realizar el Director a éste nivel.
- Un cambio de nivel no significa, en ningún momento, la paralización de servicios realizados en el nivel inferior, sino su integración al nivel superior a través de los mecanismos pertinentes.
- El cambio de nivel implica la transferencia de dirección al nivel superior.
- La activación del Plan a un nivel supone la situación de alerta en el nivel inmediatamente superior y, si se considera necesario, de los restantes niveles superiores.

5.4.1 INTERFASE ENTRE LOS PLANES ESPECIALES, ESPECÍFICOS, SECTORIALES, DE AUTOPROTECCIÓN Y LA APLICACIÓN OPERATIVA DEL PLAN DE EMERGENCIA MUNICIPAL.

La conexión y coordinación entre las actuaciones en ambos niveles se establecerá a través de la correspondencia entre el tipo de accidente, definido en función de su gravedad y la situación de emergencia, definida en función de las medidas de protección urgentes que sea necesario adoptar.

Para garantizar la referida conexión, los planes de emergencia de ambos niveles contendrán, procedimientos comunes de notificación y de actuación entre ellos:

- Cuando la emergencia en el edificio o establecimiento no es controlable por sus propios medios y recursos, la dirección del **Plan de Autoprotección**, traspasará el mando al director del Plan de Emergencia Municipal.

5.4.2 INTERFASE ENTRE EL PLAN DE ACTUACIÓN MUNICIPAL Y EL INUNCAEX.

Para garantizar la conexión, los planes de emergencia de ambos niveles (MUNICIPAL y AUTONÓMICO) contendrán, procedimientos comunes de notificación y de actuación entre ellos.

Se producirá la interfase entre planes cuando se transfiera el mando a responsables de dirección, o la incorporación de recursos operativos, contemplados en el INUCAEX.

Cuando la emergencia en el municipio no es controlable por los medios y recursos propios contemplados y adscritos a este Plan, la dirección del PAM, traspasará el mando al director del INUCAEX.

TABLA DE INTERFASE ENTRE PAM Y INUNCAEX

PAM		INUCAEX	
SITUACIÓN DE GRAVEDAD	ACTIVACIÓN	SITUACIÓN DE GRAVEDAD	ACTIVACIÓN
0	NO (ALERTA)		
1	SI	0	NO (ALERTA)
2	SI	1-0	SI-NO
3	SI	2	SI

Cada una de las actuaciones que contempla el PAM, determina una modalidad de aplicación. En función de éstas, los Planes de distinto nivel Territorial se articulan de la siguiente forma:

5.5 ZONIFICACIÓN.

A partir de la valoración de daños, el órgano ejecutivo contará con información suficiente para poder evaluar la gravedad de la catástrofe y tomar decisiones relativas a las medidas a adoptar, así como los medios necesarios que habrá que movilizar.

En la zona donde se produzca la emergencia se delimitarán tres áreas de actuación afectadas por el siniestro. La disposición de estas áreas puede ser variable dependiendo del tipo de emergencia, la orografía, la disponibilidad de medios y recursos, etc.

5.5.1 ÁREA DE INTERVENCIÓN.

El área de intervención, también denominada zona caliente, es el área siniestrada y en la que se realizan las misiones de intervención directa. Es la más cercana a la emergencia, envolviendo a ésta. En ella se desarrollan las acciones del Grupo de Intervención (Cuerpo de Bomberos Provincial, Brigadas del ejército, Policía previa asignación, Retenes de Incidencias, Servicio de Medio Ambiente, Agrupaciones de Prevención y Extinción de Incendios Forestales, Grupos Municipales o Mancomunidades de pronto auxilio o equivalentes.), destinadas al control de la emergencia, rescate y evacuación de víctimas.

Se extenderá desde el foco de la emergencia hasta donde se prevea que el alcance de la emergencia pueda afectar a la seguridad de la población o efectivos actuantes. Esta área debe, en general, ser evacuada por la población, permitiendo el acceso a ella, únicamente, el paso de medios y recursos asignados al Grupo de Intervención, personal autorizado y quienes designe el Director del Plan.

5.5.2 ÁREA DE SOCORRO.

El área de socorro, también denominada zona templada, es una franja alrededor del área de intervención donde no exista riesgo para las personas. Se dedicará a las operaciones de socorro sanitario más inmediatas. Así mismo, en éste área se organizan los escalones de apoyo al Grupo de Intervención Operativa.

Es el área en que se realizan funciones de atención, clasificación y evacuación sanitaria; realizadas en su mayoría por los siguientes grupos operativos: Grupo de Seguridad; Grupo Sanitario; funciones de control y supervisión técnica (Grupo de Apoyo Técnico); así como la atención a damnificados y organización de alojamientos (Grupo de Logística).

Se ubicará donde exista la certeza de que el alcance de la emergencia no afecte a la seguridad de las vidas de las personas actuantes y las condiciones medioambientales sean aceptables. En esta área se permitirá el paso exclusivamente a los medios y recursos de los grupos implicados.

5.5.3 ÁREA BASE.

El área base, también denominada zona fría, es aquella donde se pueden concentrar y organizar las reservas; puede ser el lugar de organización de recepción de evacuados y su distribución a los albergues.

Es el área donde se reciben y distribuyen los medios y recursos solicitados y que deban trabajar en las áreas descritas. En ella se desarrollarán las acciones propias del Grupo de Logística como: Abastecimientos, Combustible, Suministros y Servicios Básicos tanto a la población como al resto de Grupos de Intervención, Atención psicológica en su caso, etc.

Se ubicará en el lugar donde mejor se facilite el desarrollo de sus funciones y estará prohibido su acceso para toda persona que no esté relacionado con la misma.



Las tres áreas anteriores, de trazado y dimensiones en extremo variables según situación, constituyen la **ZONA DE OPERACIONES**, que el Grupo de Seguridad según instrucciones aislará (Control de accesos) y que según necesidades se evacuará, se declarará parcialmente zona de confinamiento, etc.

5.6 GUIAS DE RESPUESTA.

Dadas las distintas posibilidades que pueden condicionar cada situación de emergencia, es conveniente establecer unas “Guías de Respuesta” para la Dirección del Plan y los distintos Grupos de Acción. Estas guías se adaptarán a la emergencia real producida para que sean eficaces en cuanto a la repuesta adecuada a cada siniestro.

Estas guías se desarrollan en forma de fichas para el riesgo de inundación y para cada uno de los riesgos potenciales a los que puede estar sometido la comunidad autónoma de Extremadura y que pueden ser un desencadenante de incendio forestal.

En cada una de las guías de respuesta se contemplan los siguientes 4 puntos, especificados en el PLATERCAEX, los cuales deben ser incluidos en estas **fichas de actuación:**

1. **Evolución del riesgo.**
2. **Sistemas de detección (fuentes de información).**
3. **Operatividad del Plan.**
 - ✓ Director del Plan (funciones por su cargo).
 - ✓ Grupos operativos
4. **Recomendaciones a la población.**

FICHA Nº1: FICHA DE ACTUACIÓN ANTE RIESGO DE INUNDACIÓN FLUVIAL.

Guía de respuesta: A

Fecha: Marzo 2022

EVOLUCIÓN

El desencadenamiento de fuertes tormentas asociadas a los frentes fríos en otoño e invierno suelen ir unidas a fuertes vientos racheados e irregulares que suelen tener una capacidad de destrucción muy elevada.

Las inundaciones representan un riesgo tanto para la población como para los bienes y/o producen daños en las infraestructuras y servicios esenciales.

La evolución de estos fenómenos en el caso de tormentas, vientos huracanados, heladas y nieves es muy rápida y destructiva siendo predicha por los centros meteorológicos territoriales lo que presupone el estado de alerta en la zona.

FUENTES DE INFORMACIÓN

- Sistema de Predicción Integral de Inundaciones de Extremadura (SPIDA)
- Delegación territorial de la Agencia estatal de Meteorología (AEMET).
- Estación Meteorológica de Aeropuerto de Badajoz. Talavera la Real.
- Observatorio Meteorológico de Cáceres.
- Confederación Hidrográfica del Tajo.

OPERATIVIDAD ESPECÍFICA

Grupo de Intervención:

- Utilización de equipos de rescate para atender a personas aisladas.
- Retirada de árboles, coches, cornisas, escombros por derrumbamientos.
- Rescate de zonas anegadas por las aguas. Eliminar obstrucciones en cauce.

Grupo Sanitario:

- Socorrer y evacuar a los centros sanitarios a las víctimas afectadas.
- Creación de hospitales de campaña en caso de destrucción y anegamiento de edificios y casas por inundaciones y fuertes vientos.

Grupo de Apoyo Técnico:

- Evaluación de los efectos meteorológicos y su evolución.
- Rehabilitación de los servicios que hayan podido sufrir cortes en el suministro como agua, gas y electricidad.
- Utilización de equipos de bombeo y de retirada de aguas. Limpieza de cauces.
- Realización de medidas estructurales (Diques de contención, drenajes para la evacuación de aguas, regulación de presas).
- Asesoramiento sobre proyectos de ingeniería civil (canalización de aguas, captaciones subterráneas, desbloqueo de vías de comunicación).

Grupo de Seguridad:

- Acordonamiento de la zona afectada.
- Impedir la acampada en cauces secos y torrenteras.
- Control de accesos en zonas de riesgo.
- Aplicar los cortes de tráfico necesarios en caso de riesgo.
- Apoyo a los grupos de rescate.
- Instrucción de atestados en caso de accidentes.
- Identificación de víctimas.

Grupo de Logística:

- Apoyo al grupo sanitario en la aportación de medios humanos y materiales para el control de la emergencia.
- Determinar los equipamientos y suministros para atender a la población afectada.
- Suministro de alimentos y ropa de abrigo a personas aisladas o afectadas por la emergencia
- Apoyo en los hospitales de campaña.
- Apoyo al grupo de apoyo técnico (sacos terreros para construir diques, equipos electrógenos).
- Apoyo al grupo de intervención para el rescate de personas enterradas o sepultadas.
- Apoyo psicológico a personas afectadas, accidentadas y a familiares de víctimas

RECOMENDACIONES A LA POBLACIÓN

- Permanecer en los domicilios si no es absolutamente necesario en situaciones de climatología extrema.
- No circular por calles o carreteras en el caso de fuertes tormentas y vientos.
- No atravesar puentes o badenes inundados.
- En caso de inundaciones colocarse en zonas altas.
- En el caso de viajar por carretera llevar el depósito lleno, teléfono móvil, baterías, alimentos y ropa de abrigo.

FICHA Nº2: FICHA DE ACTUACIÓN ANTE RIESGOS GEOLÓGICOS ASOCIADOS A LAS INUNDACIONES.

Guía de respuesta: B

Fecha: Marzo 2022

EVOLUCIÓN

El desencadenamiento de fuertes tormentas asociadas a los frentes fríos en otoño e invierno provocan la repentina saturación del suelo, pudiéndose provocar diferentes fenómenos geológicos como deslizamiento de taludes, asentamiento de rellenos o arrastres asociados a las avenidas (subfusión). La evolución de estos fenómenos en el caso de tormentas, vientos huracanados, heladas y nieves es muy rápida y destructiva siendo predicha por los centros meteorológicos territoriales lo que presupone el estado de alerta en la zona.

FUENTES DE INFORMACIÓN

- Sistema de Predicción Integral de Inundaciones de Extremadura (SPIDA)
- Delegación territorial de la Agencia estatal de Meteorología (AEMET).
- Estación Meteorológica de Aeropuerto de Badajoz. Talavera la Real.
- Observatorio Meteorológico de Cáceres.
- Confederación Hidrográfica del Tajo.

OPERATIVIDAD ESPECÍFICA

Grupo de Intervención:

- Utilización de equipos de rescate para atender a personas aisladas.
- Retirada de árboles, coches, cornisas, escombros por derrumbamientos.
- Rescate de zonas anegadas por las aguas. Eliminar obstrucciones en cauce.

Grupo Sanitario:

- Socorrer y evacuar a los centros sanitarios a las víctimas afectadas.
- Creación de hospitales de campaña en caso de destrucción y anegamiento de edificios y casas por inundaciones y fuertes vientos.

Grupo de Apoyo Técnico:

- Evaluación de los efectos meteorológicos y su evolución.
- Rehabilitación de los servicios que hayan podido sufrir cortes en el suministro como agua, gas y electricidad.
- Utilización de equipos de bombeo y de retirada de aguas. Limpieza de cauces.
- Realización de medidas estructurales (Diques de contención, drenajes para la evacuación de aguas, regulación de presas).
- Asesoramiento sobre proyectos de ingeniería civil (canalización de aguas, captaciones subterráneas, desbloqueo de vías de comunicación).

Grupo de Seguridad:

- Acordonamiento de la zona afectada.
- Impedir la acampada en cauces secos y torrenteras.
- Control de accesos en zonas de riesgo.
- Aplicar los cortes de tráfico necesarios en caso de riesgo.
- Apoyo a los grupos de rescate.
- Instrucción de atestados en caso de accidentes.
- Identificación de víctimas.

Grupo de Logística:

- Apoyo al grupo sanitario en la aportación de medios humanos y materiales para el control de la emergencia.
- Determinar los equipamientos y suministros para atender a la población afectada.
- Suministro de alimentos y ropa de abrigo a personas aisladas o afectadas por la emergencia
- Apoyo en los hospitales de campaña.
- Apoyo al grupo de apoyo técnico (sacos terreros para construir diques, equipos electrógenos).
- Apoyo al grupo de intervención para el rescate de personas enterradas o sepultadas.
- Apoyo psicológico a personas afectadas, accidentadas y a familiares de víctimas

RECOMENDACIONES A LA POBLACIÓN

- Permanecer en los domicilios si no es absolutamente necesario en situaciones de climatología extrema.
- No circular por calles o carreteras en el caso de fuertes tormentas y vientos.
- No atravesar puentes o badenes inundados.
- En caso de inundaciones colocarse en zonas altas.
- En el caso de viajar por carretera llevar el depósito lleno, teléfono móvil, baterías, alimentos y ropa de abrigo.

6 CATÁLOGO DE MEDIOS Y RECURSOS

6.1 MEDIOS Y RECURSOS

6.1.1 INTRODUCCIÓN

Un Catálogo de Medios y Recursos es un archivo de datos donde se recoge toda la información posible relativa a los medios y recursos pertenecientes a las distintas administraciones públicas, organizaciones, empresas y ciudadanos, movilizables frente a emergencias propias de Protección Civil.

Para la resolución de una emergencia uno de los puntos fundamentales es la capacidad de disponer y movilizar los medios y recursos adecuados en el menor tiempo posible. Esto se traduce en dar respuesta a tres cuestiones básicas: ¿con qué medios se cuenta?, ¿dónde se encuentran éstos?, y ¿a quiénes hay que solicitárselos si no se dispone de ellos directamente? Esto es vital para poder contar con el material y el personal necesario con la celeridad y eficacia con que una situación de este tipo precisa.

Ante una emergencia, deben estar a disposición de Protección Civil no solo los recursos humanos y materiales pertenecientes a todas las Administraciones Públicas Civiles, (Local, Autonómica y Central), sino también los de Organismos Públicos y Entidades Privadas.

De todo ello se deduce la enorme importancia del Catálogo de Medios y Recursos para la resolución de una emergencia. Éste, ha de ser un instrumento de apoyo a los Centros de Coordinación Operativa de Protección Civil en cualquier ámbito.

En ningún caso debe ser una estructura rígida e inmutable, sino un instrumento flexible y actualizable, que se pueda utilizar en cualquier momento que se necesite, tanto en la gestión diaria, como en situaciones de emergencia o catástrofe.

Cualquier error en una dirección o falta de actualización puede mermar sensiblemente su aplicación, y como consecuencia afectar a la efectividad del Plan.

La finalidad principal de este capítulo es marcar las directrices para la catalogación de Medios y Recursos según los criterios establecidos en el PLATERCAEX. El Capítulo 6 del presente Plan recoge el Catálogo de Medios y Recursos disponibles en la actualidad en el municipio, el cual, deberá ser revisado y actualizado para ser eficaz en caso de emergencia.

La Dirección General con competencias en materia de Protección Civil y Emergencias de la Junta de Extremadura a los efectos de catalogación, define como Medios “todos aquellos elementos humanos y materiales, de carácter esencialmente móvil, que se incorporan a los grupos de actuación frente a una emergencia, bien para llevar a cabo actuaciones de Protección Civil o bien para utilizar en alguna de las tareas o actividades propias de Protección Civil ante una emergencia.”

Estos medios (humanos o materiales) permiten afrontar con una mayor eficacia las materias consideradas de los Planes de Protección Civil previstos en cada caso.

Se entiende por Recursos, “todos los elementos naturales y artificiales, de carácter esencialmente estático, cuya disponibilidad hace posible o mejora las labores desarrolladas por los servicios de Protección Civil ante situaciones de emergencia”.

6.1.2 CRITERIOS DE CATALOGACIÓN.

La catalogación de los medios y recursos, se realizará en función de lo establecido en el PLATERCAEX, de esta forma se atenderá a tres grandes grupos:

- Medios humanos.
- Medios materiales.
- Recursos.

Para la catalogación se deben contemplar al menos los siguientes campos:

- Titularidad, diferenciando aquellos de propiedad pública (que se han enumerado en primer lugar, por ser los que se emplearán preferentemente) de los de titularidad privada, que sólo se emplearán en caso de que los primeros sean insuficientes para hacer frente a la emergencia.
- Localización.
- Sector o Actividad.
- Medios de conexión: Teléfonos, fax, radio, etc.
- Cuantificación.
- Disponibilidad.
- Procedimientos de activación y movilización.

En la catalogación de medios y recursos del PAM se han tenido en cuenta las Fuentes de Información que se recogen en las Guías de respuestas del Apartado 5.8.

6.1.3 ESTRUCTURA DE CATALOGACIÓN.

Incluirán los medios y recursos públicos de su titularidad y los de titularidad privada limitados a su término, así como los asignados por otras Administraciones, observando las condiciones establecidas en los acuerdos de asignación.

En la catalogación de los medios y recursos, se debe contemplar la dependencia orgánica de éstos (Ayuntamiento, Comunidad Autónoma, Administración Central, Organismos sin ánimo de lucro y privados) estableciendo subgrupos para cada una de ello Municipal, Supramunicipal, Autonómico, y Estatal.

Asimismo, el Catálogo se elaborará de conformidad con lo dispuesto en el PLATERCAEX que es una labor que se ha de realizar en el ámbito Municipal oportuno.

En el Catálogo de Medios y Recursos de un Municipio se puede distinguir entre:

- Medios y recursos Municipales. Son los que dependen directamente del Municipio (Ayuntamiento), cuyo mayor representante es el Alcalde.
- Medios y recursos no Municipales. Son los que estando ubicados dentro de un determinado Municipio, su dependencia no es Municipal.
- Medios y recursos Privados. Son los pertenecientes a empresas u organizaciones de carácter privado.

Al plantear los datos que se deben incorporar al Catálogo de Medios y Recursos del municipio se ha buscado en primer lugar la operatividad del sistema, dada la necesidad de su utilización en la resolución de emergencias. Así pues, se ha elaborado el Catálogo en una Base de Datos para facilitar la consulta y actualización de los datos, además de en soporte papel.

A efectos de catalogación se consideran tres grandes grupos:

Grupo 1. Medios humanos.

Personal sanitario.

Grupos de orden.

Personal técnico.

Grupos de apoyo.

Grupos de intervención.

Grupo 2. Medios materiales.

Material de extinción y salvamento.

Material sanitario.

Elementos de transporte de personas
y mercancías.

Material químico.

Material de auxilio a la población.

Elementos de transporte sanitario.

Material antiplagas.

Maquinaria pesada.

Agua.

Maquinaria y herramientas auxiliares.

Alimentos perecederos.

Material de energía e Iluminación.

Alimentos lácteos.

Material de señalización.

Alimentos imperecederos.

Material de protección personal.

Alimentos congelados.

Material de anticontaminación.

Infusiones.

Material especial.

Alimento para el ganado.

Grupo 3. Recursos.

Red viaria.

Centros farmacológicos.

Transporte aéreo y marítimo.

Medios de comunicación.

Servicios básicos.

Recursos hídricos.

Centros sanitarios.

Áreas especiales.

Centros de albergue.

Cuevas subterráneas.

Obras de protección.

Minas y Canteras.

En general, todos los medios y recursos que puedan ser útiles ante una situación de emergencia: Clínicas privadas, Compañías de comunicaciones, de suministros de energía, de transportes, Laboratorios, centros de albergue y almacenamiento, distribuidores de combustible,

farmacias, gabinetes psicológicos, grupos de intervención subacuática., material de ferretería, medios de abastecimiento, etc. Y todos los que se considere necesario en función del municipio, de los riesgos probables y de las necesidades previstas.

6.1.4 ELABORACIÓN Y ACTUALIZACIÓN.

Como se indicó en el apartado anterior, los catálogos se pueden realizar en varios niveles, Municipal, Supramunicipal, Autonómico y Estatal.

Las tareas que se han de desarrollar, para la obtención del catálogo son: Inventariar los medios y recursos de cada nivel, identificar éstos e integrar los recursos del nivel inferior a uno superior.

Para Inventariar los medios y recursos necesarios, se exige la evaluación de estos, identificándose los mecanismos adecuados para su movilización en todos los niveles, así como de los Organismos y Entidades, Públicos y Privados llamados a intervenir, y las fuentes especializadas de información que se requieren.

Una de las Administraciones que deben catalogar los medios y recursos tanto materiales como humanos, de los que se sirve Protección Civil es la Administración Local (Ayuntamientos o Casa Consistorial).

Deben realizar la catalogación, mediante los servicios Municipales relacionados con la materia, con la posible colaboración de las otras administraciones. Estos son:

- Miembro de los órganos de Dirección y Asesoramiento del Plan.
- Policía Municipal (si existe).
- Personal de Mantenimiento del Ayuntamiento.
- Otros Medios Municipales (servicio de obras, bienestar social, administrativos, etc...)

Al igual que el Plan de Emergencia Municipal, el Catálogo de Recursos y Medios necesita un mantenimiento y actualización de forma permanente siempre que se tenga información de variación en los medios y recursos contenidos en el mismo. No obstante se hará una revisión completa de este *cada año* para ver el estado de uso y disponibilidad de los medios y recursos disponibles en ese momento.

Es fundamental mantener actualizado el Catálogo de Recursos y Medios para el correcto funcionamiento del Plan en caso de emergencia.

El procedimiento más utilizado para la comprobación sobre el estado de uso y disponibilidad de los medios y recursos es: La elaboración y realización de inventarios o archivos por los recursos humanos disponibles en el Ayuntamiento como: Secretario- Interventor, Administrativos, servicios operativos locales, y junto a ellos siempre del Alcalde y/o Suplente de la Corporación.

6.1.5 USO Y GESTIÓN Y MOVILIZACIÓN

Deberá tenerse en cuenta que la utilización, gestión y movilización general del Catálogo de Medios y Recursos se gestionará a través del CECOPAL.

Los recursos, previamente catalogados, se considerarán adscritos al Plan de Emergencia Municipal, y podrán ser movilizados y aplicados, si el Director del PAM lo considera necesario.

Su utilización depende de la magnitud del siniestro, su movilización se realizará a través de los Centros de Coordinación con arreglo a procedimientos previamente establecidos, y su coordinación "in situ" correrá a cargo del Director de Plan o personal en quien delegue, pudiendo ser asumida por personas de rango inferior, según la categoría de la situación accidental.

Para una mayor eficacia se deberán especificar los criterios sobre la movilización de los recursos, tanto del Sector Público como del Sector Privado.

El primer criterio a seguir es el siguiente: Se otorgará prioridad a los recursos públicos respecto de los privados, y se deben utilizar con el siguiente orden secuencial:

1. Medios de la Administración Local.
2. Empresas públicas bajo el control de la entidad local, si las hubiera.
3. Medios de la Administración Autonómica de Extremadura, en caso de que fueran necesarios.
4. Medios Privados.

La requisita temporal de todo tipo de bienes, así como la intervención y ocupación transitoria de los que sean necesarios, se llevará a cabo de conformidad con lo dispuesto en la legislación vigente en la materia.

El empleo de bienes privados se hará escalonadamente, teniendo en cuenta la prioridad de los bienes disponibles en el ámbito territorial afectado, así como el principio de proporcionalidad entre la necesidad que se pretende atender y el medio que se considere adecuado para ello.

Quienes, como consecuencia de estas actuaciones, sufran perjuicios en sus bienes tendrán derecho a ser indemnizados de acuerdo con lo dispuesto en las leyes.

Para la organización y coordinación de los medios humanos **se establecerán por parte del órgano gestor del Plan, los necesarios Protocolos de actuación, Convenios o Acuerdos (u otra forma jurídica) con los organismos que puedan estar implicados en una emergencia**, tanto para concretar sus misiones en la emergencia, como para la asignación a los correspondientes Grupos de Acción.

Nota: El ayuntamiento de Cáceres se compromete a concretar estos conciertos o convenios con carácter previo a la aprobación definitiva del plan.

Se adjunta a este Plan, como **Anexo 4**, el catálogo de medios y recursos de los que dispondrá el municipio de Cáceres para hacer frente a una emergencia extraordinaria en caso de activación del plan.

6.2 PLAN DE TRANSMISIONES

Tipificará y definirá el tipo de transmisiones a realizar durante el Plan, los medios a emplear, y la cobertura que se puede conseguir con ellos.

El Plan de Transmisiones contemplará las siguientes redes de comunicación:

1. Redes de comunicación disponibles en situación de normalidad.

Son las constituidas, por medios disponibles permanentes, indispensables para asegurar la eficacia de las actuaciones ante una situación de emergencia, aunque habitualmente puedan estar destinadas a otros usos no directamente relacionados con el Plan.

2. Redes previstas para el caso de emergencias.

Redes Propias: Son las asignadas al Plan, en el cumplimiento específico y exclusivo de sus funciones (Teléfono, Fax, Megafonía, Internet, Bandos, Móviles, campanas, etc.).

- Red de móviles municipales: No hay red de móviles municipales.
- Red de radiofrecuencia de la policía municipal: Se dispone de red de radiofrecuencia de policía municipal.
- Teléfonos y fax municipales.
- Ayuntamiento: 927 255 800 / 927 625 313
- Megafonía fija: La megafonía fija se encuentra instalada en el Ayuntamiento, no tiene capacidad de aviso para todo el municipio.
- Megafonía móvil: Se dispone de equipos de megafonía móvil.
- Internet: El Ayuntamiento dispone de página web con capacidad informativa. Enlace: <https://www.ayto-caceres.es/>

Redes de Organismos Públicos: Son las que forman parte de la dotación de medios para el cumplimiento de las misiones habituales de diversos Organismos Públicos, cuya intervención está prevista en el Plan ante una situación de emergencias (Redes de Cuerpos de Seguridad del Estado, de otros cuerpos de Policía, de mancomunidad, del Servicio de Extinción de Incendios, otros).

PLAN DE TRANSMISIONES	
Número de atención al ciudadano.	927 255 800 / 927 625 313 (Ayuntamiento)
Megafonía fija.	Si dispone
Megafonía móvil.	Si dispone
Página web del Ayuntamiento.	https://www.ayto-caceres.es/
Servicio Bando	https://www.ayto-caceres.es/ayuntamiento/publicaciones/bandos/

7 IMPLANTACIÓN Y MANTENIMIENTO DEL PLAN

7.1 IMPLANTACIÓN.

7.1.1 ACTUACIONES

7.1.1.1 DOTACIONES DE PERSONAL E INFRAESTRUCTURAS NECESARIAS.

Dotaciones de Personal:

Se han de designar los componentes del Comité Asesor, del CECOPAL, y del Gabinete de Información, así como los suplentes, realizando su nombramiento formal, con la definición de los mecanismos para su localización

Designación de las personas responsables de los Grupos de Acción y de sus sustitutos con los sistemas necesarios para su movilización.

Realización de los convenios, protocolos, acuerdos o cualquier otra fórmula jurídica con los organismos y entidades que participen o puedan colaborar en el Plan con el fin de definir sus actuaciones y la asignación de medios.

Dotaciones de Infraestructura:

Adaptación de la Casa Consistorial como CECOPAL del Plan de Emergencia.

Dotación de medios necesarios para la operatividad del Plan: creación o adaptación de una red de comunicaciones, salas operativas para el Gabinete de Información, etc.

Puesta a punto de los sistemas de avisos a la población.

7.1.1.2 CONOCIMIENTO Y DIFUSIÓN DEL PLAN.

Aprobado el Plan, se programará su difusión total o parcial entre los integrantes del Plan, en función de las acciones que competan a cada uno. Las acciones que se llevarán a cabo son las siguientes:

- Distribución y estudio del Plan de Emergencia Municipal entre los componentes de la estructura del plan (Dirección del Plan, Componentes del Comité Asesor y Jefes de los Grupos de Acción).
- Instalación del CECOPAL con servicio 24 horas / 365 días.
- Dotación de aquellos medios que se consideren necesarios para su operatividad.
- Elaboración de extractos para cada uno de los grupos de acción.
- Cursos de formación a los mandos intermedios de los grupos de acción.
- Ejercicios de adiestramiento y simulacros sobre el plano.
- Preparación de un simulacro.
- Realización del simulacro.
- Evaluación de los resultados.
- Campañas informativas a la población.
- Charlas a entidades colaboradoras.

7.1.1.3 FORMACIÓN DE RESPONSABLES E INFORMACIÓN A LA POBLACIÓN.

Una vez distribuido el Plan, la campaña de implantación de éste debe recoger un programa de formación que incluya como mínimo:

Formación de Responsables (Duración aproximada de 6 meses)

Se debe realizar una formación que capacite al personal adscrito al Plan adaptando esta formación según las funciones y responsabilidades de cada miembro y características de los receptores. De cualquier modo se deben contemplar acciones como:

- Descripción elemental de riesgos potenciales.
- Estructura del Plan.
- Procedimientos de actuación y operatividad.
- Medidas de prevención y protección.
- Sistema de comunicaciones.
- Conocimiento de planes de ámbito inferior.
- Cursos de formación a los mandos intermedios de los grupos de acción.
- Ejercicios de adiestramiento y simulacros sobre el plano.
- Preparación de un simulacro.
- Realización del simulacro.
- Evaluación de los resultados.

PROGRAMA DE FORMACIÓN DE RESPONSABLES						
ACTIVIDADES	MESES					
	1	2	3	4	5	6
Descripción elemental de riesgos potenciales.	■					
Descripción de la estructura del plan.	■					
Procedimientos de actuación y operatividad.	■	■				
Medidas de prevención y protección.		■	■			
Sistema de comunicaciones.			■			
Descripción de planes de ámbito inferior.			■			
Cursos de formación a los mandos intermedios de los grupos de acción.				■		
Ejercicios de adiestramiento y simulacros sobre el plano.				■		
Preparación de un simulacro.					■	
Realización de un simulacro.						■
Evaluación de los resultados.						■

Información a la Población (Duración aproximada de 3 meses)

Es muy importante que la población del municipio tenga un suficiente conocimiento del contenido del PAM como primera y principal medida de autoprotección en caso de emergencia.

El objetivo de esta información también pretende el conocimiento, sensibilización y concienciación del público ante los riesgos que les pueden afectar para poder tomar las medidas preventivas oportunas que indica el PAM y por qué medios se transmitirá la información caso de materializarse una emergencia.

Las campañas de información a la población deben seguir unos principios básicos de comunicación para evitar una alarma social innecesaria, éstos son:

- Utilizar un lenguaje sencillo y fácilmente inteligible por cualquier persona.
- Informar de forma veraz, coordinada y no contradictoria.
- Comunicar de forma periódica y regular.
- Las acciones divulgativas que se plantean son las siguientes:
- Charlas informativas a la población.
- Colocación de carteles informativos.
- Jornadas de difusión en el Ayuntamiento.
- Charlas informativas a colectivos vulnerables (En colegios, residencias de ancianos, hospitales).
- Mensajes en la cadena de radio local (Si tienen).
- Mensajes en la página web del Ayuntamiento.

PROGRAMA DE INFORMACIÓN A LA POBLACIÓN			
ACTIVIDADES	MESES		
	1	2	3
Charlas informativas a la población.	■	■	
Colocación de carteles informativos.	■		
Jornadas de difusión en el Ayuntamiento.	■	■	
Charlas informativas a colectivos vulnerables.		■	
Mensajes en la cadena de radio local (Si tienen)			■
Mensajes en la página web del Ayuntamiento			■

7.1.1.4 MANTENIMIENTO DE LA OPERATIVIDAD DEL PLAN.

Una vez conseguida la implantación del Plan, se procederá al mantenimiento de su eficacia y operatividad, desarrollando el correspondiente Programa de Mantenimiento que incluirá:

- Comprobaciones.

- Ejercicios.
 - Simulacros.
 - Revisiones.
1. Se establece **una revisión ordinaria al año** de este Plan de Emergencia Municipal, introduciendo las modificaciones que afecten a:
 - Catálogo de medios y recursos.
 - Procedimientos de actuación.
 - El mantenimiento ordinario del Plan.
 - Conclusiones desfavorables en simulacros.
 2. Se realizarán **revisiones extraordinarias** de este Plan de Emergencia Municipal, cuando suceda alguna de las siguientes circunstancias:
 - Cambios en la legislación vigente.
 - Variaciones en la organización del Plan (estructura directiva y operativa).
 - Circunstancias que aconsejen introducir mejoras: Cuando se producen emergencias que necesiten la activación del Plan (parcial o total), se elaborarán informes sobre el desarrollo de la emergencia, se analizarán y se introducirán las mejoras que se deduzcan como necesarias.

Se entiende por mantenimiento de la operatividad del Plan, “El conjunto de acciones encaminadas a garantizar su buen funcionamiento, tanto en lo referido a procedimientos de actuación como en la formación de sus integrantes, así como en la eficacia de los medios materiales adscritos, adecuándolos y actualizándolos a modificaciones futuras en el ámbito territorial del municipio e incluso de la Comunidad Autónoma de Extremadura, en su caso”.

7.1.1.5 PROGRAMA DE MANTENIMIENTO.

Para el mantenimiento del Plan se llevará a cabo un programa de actuaciones que contemplará los siguientes apartados:

1. Comprobaciones Periódicas.

Es fundamental mantener actualizado el Plan, manteniendo operativo el catálogo de medios y recursos del PAM, y la valoración de riesgos y sus consecuencias.

2. Programa de Ejercicios de Adiestramiento.

Es necesario entrenar al equipo humano; los ejercicios de adiestramiento forman parte de la formación permanente de los miembros del Plan, consisten en la alerta y movilización parcial de personal y medios adscritos al Plan.

El objetivo de estos ejercicios es familiarizar a los distintos componentes del Plan con el equipo y técnicas a emplear en caso de emergencia. El jefe de cada grupo o servicio será el responsable de preparar los ejercicios adecuados a este fin, y propondrá tras la evaluación de los mismos las posibles modificaciones del PAM.

El CECOP del municipio está ubicado en el Ayuntamiento y tiene una función principal en la gestión de emergencias dentro de la entidad local, por lo que es importante que los distintos integrantes que intervienen en el Plan estén perfectamente informados del funcionamiento de este Centro y sus servicios.

3. Formación Permanente de los integrantes en el Plan.

La formación continua de las personas que intervengan en el PAM debe ser una labor continuada en el tiempo, dado que el Plan está sometido a constantes revisiones y actualizaciones.

4. Desarrollo de Simulacros.

Un simulacro es la activación simulada del PAM, cuya finalidad es evaluar la operatividad de éste respecto a las prestaciones previstas, detectar errores o deficiencias para tomar las medidas correctoras pertinentes.

En lo que respecta a la comprobación de medios y recursos del PAM se ha de observar en el simulacro:

- El funcionamiento y efectividad de los sistemas de avisos a la población y transmisiones.
- La rapidez de respuesta de los Grupos de Acción y de la aplicación de las medidas de protección.
- El funcionamiento, en condiciones ficticias, de las medidas de protección y una primera evaluación de su eficacia.

La periodicidad de los simulacros debe ser anual; es aconsejable que se realicen durante estaciones climáticas distintas y para diferentes supuestos de emergencia con el fin de comprobar la operatividad del Plan ante una variabilidad de condicionantes.

Se debe elaborar en tiempo real un informe por personal designado previamente en el que consignarán los tiempos de inicio y terminación de cada operación o etapa, estado operativo de vías de comunicación, tiempos de constitución de las distintas estructuras del Plan, etc.

Concluido el simulacro, el Comité Asesor analizará la información recopilada y propondrá las modificaciones oportunas al PAM si fuese necesario.

En caso de no realizarse al menos un simulacro total, se realizarán los simulacros parciales que, a juicio del Director del Plan, sean imprescindibles.

5. Actualización-Revisión.

El PAM deberá ser sometido a unas periódicas actualizaciones y revisiones ordinarias anuales con el fin de introducir en el Plan las posibles alteraciones o modificaciones que afecten a información del catálogo de medios y recursos o a cualquier otro aspecto para el mantenimiento ordinario del plan.

Corresponden a esta fase el conjunto de actuaciones destinadas a mantener la vigencia del Plan. Estas son las siguientes:

- ✓ *Mantenimiento del Catálogo de Recursos y Medios:* El mantenimiento de éste se estará haciendo de forma permanente siempre que se tenga información de variación en los medios y recursos contenidos en el mismo. No obstante se hará una revisión completa de este cada año.
- ✓ *Mantenimiento del Catálogo de Riesgos:* El mantenimiento de éste se estará haciendo de forma permanente siempre que se tenga información de variación en los riesgos contenidos en el mismo. No obstante se hará una revisión completa de este cada 3 años.
- ✓ *Comprobaciones técnicas de los medios asignados al Plan:* Se harán comprobaciones técnicas de la disponibilidad y funcionamiento de los medios materiales asignados al Plan, al menos una vez al trimestre.
- ✓ *Reciclaje en los programas de formación:* Cada persona que entre a formar parte del Plan, recibirá las charlas formativas correspondientes para el adecuado conocimiento del Plan. Así mismo cada vez que se produzca algún cambio sustancial o revisión del Plan, se harán jornadas de reciclaje en el conocimiento del mismo para todas las personas que le integran.
- ✓ *Realización periódica de ejercicios y simulacros:* Se harán de la misma forma prevista en la fase de implantación del Plan, cada vez que se haga una modificación sustancial o revisión del mismo.

También, se realizarán en este apartado las revisiones, que podrán ser ordinarias o extraordinarias:

En general, las revisiones ordinarias se realizarán de la totalidad del Plan con cadencia al menos bianual.

También con una periodicidad máxima anual se revisarán los procedimientos de actuación, las medidas de protección a la población de acuerdo con los resultados de ejercicios y simulacros que se hayan realizado y en consonancia con las nuevas técnicas de actuación ante emergencias.

También se contemplan como revisiones extraordinarias, las que se efectúen como consecuencia de cambios normativos, en la organización por nuevos integrantes, incorporación importante de nuevos medios y recursos, que suponga una variación sustancial sobre los existentes o en otros aspectos que puedan afectar a la operatividad o cualquier otro aspecto fundamental del PAM.

Si en el municipio se producen emergencias que necesiten de la activación total o parcial del PAM, se elaborarán informes sobre el desarrollo de éstas con la finalidad de analizarlos y poder introducir mejoras a través de revisiones extraordinarias en el Plan si fuera necesario.

PROGRAMA DE IMPLANTACIÓN												
ACTIVIDADES	MESES											
	1	2	3	4	5	6	7	8	9	10	11	12
Actualización del Catálogo de Medios y Recursos										■		
Actualización del Directorio Telefónico												■
Actualización de datos descritos en el Capítulo 2	■											
Análisis de riesgos: Actualización de datos del Capítulo 3									■			
Comprobación de los elementos necesarios para mantener la estructura operativa y funcional del Plan											■	
Programación ejercicios y simulacros		■										
Ejercicios de adiestramiento	Preparación			■								
	Realización				■							
	Evaluación				■							
Simulacros	Preparación						■					
	Realización							■				
	Evaluación								■			
Renovación Convenios y Acuerdos	■											

7.1.2 ENTE RESPONSABLE.

Los procesos de implantación y mantenimiento del Plan de Emergencia Municipal serán llevados a cabo por el Director Del plan.

7.1.3 PERIODICIDAD

Una vez aprobado el Plan de Emergencia Municipal por el Pleno del Ayuntamiento y revisado por la Comisión Autónoma de Protección Civil de la Junta de Extremadura, se llevará a cabo su Implantación. El programa de implantación que proponemos trata de dar a conocer los contenidos del Plan:

- ENTRE LA POBLACIÓN DEL MUNICIPIO.
- ENTRE LOS COMPONENTES DE LA ESTRUCTURA DEL PLAN.

El objetivo al informar a la población, será que se conozcan los riesgos que le puede afectar, la organización existente tanto para prevenir esos riesgos como para aminorar los efectos en caso de que se materialicen, y cuál debe ser su comportamiento ante estas situaciones.

Para conseguir estos objetivos el Ayuntamiento contará con los recursos propios como los de otras Instituciones dedicadas a la planificación e intervención en emergencias, mediante la

formalización de acuerdos totales o parciales con estas Instituciones, para la Implantación y Mantenimiento del Plan. Además el principal responsable de la misma será el Director del Plan, que a su vez transferirá y designará las competencias oportunas a otros miembros del Plan (Comité Asesor, Jefe del Grupo de Acción, etc.) con el fin de asegurar la correcta aplicación y eficacia del PAM en caso de emergencia en el municipio.

Una vez conseguida la implantación del Plan, se procederá al desarrollo del programa de Mantenimiento del mismo, el cual, tendrá como principales responsables para su eficaz y operatividad:

Auxiliares administrativos.

El/los concejales delegados por el Director o en su ausencia su sustituto.

Agrupación de Voluntarios de la localidad si existe.

7.1.4 PROGRAMA DE IMPLANTACIÓN

PROGRAMA DE IMPLANTACIÓN												
ACTIVIDADES	MESES											
	1	2	3	4	5	6	7	8	9	10	11	12
Dotaciones de personal (nombramiento formal de los componentes del Plan y mecanismos para su localización)	■											
Dotaciones de personal (convenios, protocolos o acuerdos con Organismos)	■	■										
Dotación de Infraestructuras (CECOPAL, Centro de comunicaciones y atención de emergencias municipal)			■									
Programación jornadas Informativas entre los miembros Integrantes del Plan.				■								
Formación de los Responsables.					■	■	■			■	■	■
Información a empresas Incluidas en el Catálogo de Medios y Recursos.								■	■			
Información a población.										■	■	■

7.2 ACTUALIZACIÓN.

7.2.1 ACTUACIONES.

Se establecen como objetivos de las actividades específicas que lograremos con el Programa de Actualización:

- Establecer una política informativa de cara a la divulgación y difusión del Plan de Emergencia Municipal entre la población mediante:

- Campañas divulgativas entre los ciudadanos por medio de jornadas informativas, exposiciones, coloquios, concursos, revistas y periódicos locales; y distribución en trípticos de las Guías de recomendaciones a la población incluidas en el Plan.
- Información preventiva sobre los riesgos, medidas básicas de autoprotección personal y sobre los medios a través de los cuales se transmitirá la información en caso de que ocurriera una emergencia. Se realizará a través campañas orientadas a distintos tipos de población.
- Distribuir entre las distintas Entidades implicadas en el Catálogo de Medios y Recursos fichas de actualización, a rellenar periódicamente, para así facilitar su actualización.
- Establecer anualmente un calendario para la realización de ejercicios y simulacros. Preparar, realizar y evaluar estos simulacros y ejercicios de adiestramiento.
- Comunicar de la existencia del Plan de Emergencia Municipal a las empresas ubicadas en el Término Municipal, para la integración de sus planes específicos de protección.
- Completar, revisar y actualizar periódicamente los contenidos del Plan, como mínimo una vez al año y siempre que se produzcan modificaciones importantes, manteniendo el catálogo de medios y recursos y el directorio telefónico actualizado.
- Entregar las actualizaciones a los componentes del Plan.
- Realizar la programación anual de formación continuada para los miembros integrantes del Plan.
- Mantenimiento y revisión periódica de los medios y recursos del CECOPAL.
- Mantener las campañas de información y divulgación a la población orientadas a la prevención de situaciones de emergencia que puedan afectarles. Estudiar y realizar un programa de actuaciones concretas en materia de Prevención.
- Renovar convenios y acuerdos concertados en la fase de implantación.

7.2.2 ENTE RESPONSABLE.

Los procesos de implantación y mantenimiento del Plan de Emergencia Municipal serán llevados a cabo por el Director Del plan.

7.2.3 PERIODICIDAD.

Se elaborará planes de actualización ordinarios del Plan 1 vez al año.

Se elaborará planes de actualización extraordinarios del Plan cuando sea necesario.

7.2.4 PROGRAMA DE ACTUALIZACIÓN.

Para llevar a cabo la actualización del Plan, hay que llevar un exhaustivo control de los datos que, en él, aparecen. Siendo algunos de ellos muy susceptibles de cambio, por tanto se elabora más que un plan de actualización, un plan de vigilancia de datos. Tras la revisión de datos se procederá a la actualización si fuere necesario.

PROGRAMA DE ACTUALIZACIÓN												
ACTIVIDADES	MESES											
	1	2	3	4	5	6	7	8	9	10	11	12
Actualización del catálogo de Medios y Recursos.										■		
Actualización del Directorio Telefónico.												■
Programación de ejercicios y simulacros.		■										
Comprobación de los elementos necesarios para mantener la estructura operativa y funcional.											■	
Renovación de Convenios y Acuerdos.	■											

A continuación se incluye una **HOJA DE ACTUALIZACIÓN**, donde se anotarán todas las modificaciones realizadas al Plan. Estas modificaciones se comunicarán a la Dirección Local del Plan de Emergencia Municipal así como a todos los integrantes implicados en el Plan.

7.3 REVISIÓN DEL PLAN.

7.3.1 ACTUACIONES.

Se establece una revisión ordinaria al año de este Plan de Emergencia Municipal, introduciendo las modificaciones que afecten a:

- Catálogo de Medios y Recursos.
- Procedimientos de actuación.
- El mantenimiento ordinario del Plan.
- Conclusiones desfavorables en simulacros.

Se realizarán revisiones extraordinarias de este Plan de Emergencia Municipal, cuando suceda alguna de las siguientes circunstancias:

- Cambios en la legislación vigente.
- Variaciones de organización del Plan.
- Circunstancias que aconsejen introducir mejoras: Cuando se producen emergencias que necesiten la activación del Plan, se elaborarán informes sobre el desarrollo de la emergencia, se analizarán y se introducirán las mejoras que se deduzcan como necesarias.

7.3.2 ENTE RESPONSABLE.

Los procesos revisión del Plan de Emergencia Municipal serán llevados a cabo por el Alcalde del municipio, Don Óscar Antúnez García.

7.3.3 PERIODICIDAD.

La periodicidad será de 1 año para las revisiones ordinarias.

Las revisiones extraordinarias serán llevadas a cabo siempre que sea necesario.

7.3.4 FICHA DE ACTUALIZACIONES Y REVISIONES

A continuación se incluye una HOJA DE REVISIÓN, donde se anotarán todas las modificaciones realizadas al Plan. Estas modificaciones se comunicarán a la Dirección Local del Plan de Emergencia Municipal así como a todos los integrantes implicados en el Plan.

8 AVISOS E INFORMACIÓN A LA POBLACIÓN

Los avisos y la información a la población son aspectos fundamentales para lograr una actitud positiva y de colaboración de las personas implicadas en una situación potencial o real de emergencia. En las citadas circunstancias, la población afectada es parte directamente involucrada en las acciones a desarrollar. Por tanto, es necesario que la población esté informada en relación con los riesgos por los que puede verse afectada, así como de las actuaciones más idóneas de colaboración y autoprotección, en función del tipo de riesgo y las condiciones específicas de la emergencia.

La población debe conocer y comprender la realidad de los riesgos a los que puede estar expuesta en un momento determinado. La finalidad es que el ciudadano podrá hacer efectivas medidas destinadas a proteger sus vidas y bienes. Esta es la razón de que los avisos e información a la población ante una emergencia sean aspectos fundamentales para la resolución de estas situaciones cuyo fin es lograr la colaboración de todos los posibles implicados.

Es muy importante que cada organismo implicado designe y forme a unas personas concretas para actuar como portavoces, de forma que se pueda abordar con claridad el cuándo, el cómo y por qué se da una determinada información, a quién va dirigida y qué contenido debe transmitir.

Son derechos y obligaciones de los habitantes, residentes, transeúntes y de toda persona moral en el Municipio, en materia de protección civil, las siguientes:

- Informar a las autoridades competentes de cualquier riesgo provocado por agentes naturales o humanos.
- Participar en las acciones coordinadas por las autoridades de protección civil en caso de emergencia o desastre.
- Cooperar con las autoridades para la ejecución de programas de protección civil.
- Respetar la señalización preventiva y de auxilio.
- Mantenerse informado de las acciones y actitudes que deben asumirse antes, durante y después de una emergencia o desastre.
- Participar en los simulacros que las autoridades determinen.
- Las demás que les otorguen el presente reglamento y las autoridades de protección civil.

8.1 INFORMACIÓN PREVENTIVA

Es la información que se ofrece en situación de normalidad, no hay ningún tipo de emergencia, situación de alerta, etc., en ella se explican actuaciones que la población debe adoptar en caso de emergencia, medidas de autoprotección.

La información deberá estar basada en las indicaciones y recomendaciones a la población ante los diferentes riesgos identificados.

Su contenido se dirige fundamentalmente a divulgar las denominadas medidas de autoprotección y a dar a conocer los riesgos. Tiene como objetivo inculcar un comportamiento del público en general que evite generar una emergencia, así como dar a conocer las actuaciones que se deben de llevar a cabo en caso de que se produzca.

Esta información se desarrolla en situación de normalidad y de forma continua y puede ser realizada por varias vías: recomendaciones dadas por el personal adscrito a los servicios de protección civil, distribución de folletos informativos o bandos entre la población, cuñas en los medios de comunicación social si existen, etc. Se deberán elaborar unas consignas concretas para cada tipo de riesgo estudiado y procurar su divulgación entre la población como medida de autoprotección.

La comunicación preventiva de información a la población, cuenta con la ventaja de poder hacer un estudio previo de audiencias (público o población posiblemente afectada, interesada y actuantes), para de esta manera ofrecer la información más adecuada a cada una de éstas a través de los soportes de comunicación más adecuados.

Para una efectiva comunicación de prevención ante emergencias en la población deberá contar con una dedicación institucional periódica de información al ciudadano por parte de las autoridades del municipio sobre los aspectos citados.

La información deberá estar basada en las indicaciones y recomendaciones a la población ante los diferentes riesgos potenciales analizados en este Plan en el Capítulo 3.

Sería obligatorio como medida preventiva mantener campañas informativas a la población, relativas a la prevención de riesgos y su autoprotección. Según las características que debe tener este tipo de información, en el Capítulo 7 de mantenimiento del Plan se proponen campañas periódicas de información preventiva a la población que pueden incluir las siguientes formas de comunicación:

- Charlas, conferencias, jornadas preventivas dirigidas a diversos colectivos (niños, jóvenes, asociaciones, etc.)
- Elaboración de folletos, trípticos informativos, carteles donde se expliquen las medidas genéricas de autoprotección a la población en caso de emergencia para los riesgos municipales con índice alto.

En resumen, este tipo de mensajes debe orientarse a recomendar calma y tranquilidad a la población, dando las recomendaciones oportunas en función del riesgo para que la población aplique sus medidas de autoprotección.

8.2 INFORMACIÓN DE EMERGENCIA

La Ley de Protección Civil obliga a colaborar a los medios de comunicación social con la Dirección del Plan. En concreto su ayuda debe enmarcarse en la difusión de los mensajes elaborados por el Gabinete de información del Plan.

Por lo general será el sistema de protección civil la autoridad competente para informar sobre los efectos de la emergencia, las actuaciones de socorro, sobre las víctimas, etc. Las autoridades deben relatar lo sucedido con exactitud. La veracidad es muy importante porque intentar minimizar la situación sólo provocaría mayor confusión.

Es la información que se maneja una vez producida la emergencia (en sus distintas fases y niveles), reflejará las distintas acciones a llevar a cabo para la resolución de la emergencia informando sobre el desarrollo de dicha emergencia: situaciones de alerta, alarma, la evolución de la situación y recomendaciones para cada una de las situaciones.

Todos los avisos y comunicados sobre el suceso deben ser emitidos por el Gabinete de Información del Plan de Emergencia Municipal, elaborados *sobre la base de la información que esté llegando al CECOPAL y siguiendo las directrices que marque la Dirección del Plan.*

La información que se da en situaciones de emergencia debe tener unas características propias en cuanto a la forma y al contenido por cuanto se da en situaciones especialmente delicadas para la población. Los mensajes a la población en emergencias deben seguir las indicaciones que se señalan a continuación:

- **Claridad:** el lenguaje utilizado debe ser de fácil comprensión para cualquier persona.
- **Concreción:** serán mensajes cortos.
- **Contundencia:** exponiendo en forma breve lo que ocurre y lo que debe hacerse frente a una determinada situación.
- **Planificación:** deben tenerse unos modelos preparados por profesionales que solo necesitarán su adaptación al caso concreto.
- **Coordinación:** se debe garantizar una comunicación entre instituciones de manera que no se emitan mensajes contradictorios.

COMO MEDIDAS PREVENTIVAS SIEMPRE SERÁ ÚTIL Y FACILITARÁ LOS PRIMEROS MOMENTOS DE UNA EMERGENCIA, LAS SIGUIENTES RECOMENDACIONES:

- Recordar que propagar rumores e informaciones exageradas, incompletas o deformadas, no sólo no ayuda, sino que puede confundir y alarmar a otros posibles afectados y perjudicar la eficaz solución de la emergencia.
- En términos generales, es natural que ante una situación de riesgo o emergencia, pueda tener una sensación de miedo o inseguridad. Por eso, antes que nada, **deténgase unos instantes para recuperar la calma** necesaria que le permita adoptar las decisiones más aconsejables y oportunas.
- **La serenidad y la reflexión** son los mejores aliados para afrontar una situación que entrañe algún tipo de amenaza o peligro. Además, la tranquilidad de su comportamiento favorecerá la seguridad de las personas que estén a su alrededor.
- La **utilización simultánea** y de forma masiva **del teléfono, produce el bloqueo** de las líneas. Usted puede colaborar usando su teléfono únicamente en caso de extrema necesidad.
- Siga en todo momento las instrucciones que difunda la autoridad competente. Colabore, en la medida de sus posibilidades, con los servicios y organismos oficiales que intervienen en el siniestro.
- No propague rumores o informes exagerados sobre los peligros o daños.

Todas estas indicaciones o recomendaciones tienen como finalidad que el impacto del mensaje en la población no cause situaciones de pánico, por lo que se tendrá en cuenta aspectos como la redacción procurando que sea equilibrada para no desvirtuar la situación real.

8.3 INFORMACIÓN POST-EMERGENCIA

Finalizada la situación de emergencia y declarada formalmente por el Director del PAM, se dará a la población las indicaciones precisas de las acciones que deben de llevarse a cabo para la vuelta a la normalidad. También durante la reconstrucción la información se centra sobre el número de víctimas, zonas afectadas y daños materiales.

Los medios de comunicación que se deben utilizar en esta fase son los que lleguen a más personas en el menor tiempo posible, donde se emitirán los comunicados oficiales por parte de las autoridades municipales. Entre otros son: Megafonía fija del Ayuntamiento, Bandos y Ordenanzas en lugares públicos, “el boca a boca” de la población, siendo éstos donde se emiten los comunicados oficiales por parte de las autoridades o Director del Plan de Emergencia Municipal, donde se darán:

1. Pautas a seguir por la población.
2. Mensajes tranquilizadores a la población en zonas concretas donde la emergencia haya afectado especialmente.

Además, se deben mantener alguna línea de teléfono en el Ayuntamiento de atención al ciudadano, para cualquier consulta referente a la emergencia que se está desarrollando.

8.4 RESPONSABLE DE RECOMENDACIONES A LA POBLACIÓN.

El Responsable de la información es el Director del Plan de Emergencia Municipal, a través del Gabinete de Información canalizará los comunicados a la población.

El Gabinete de Información, organiza un Servicio de Aviso y Recomendaciones a la población con dos funciones principales:

1. Difundir los avisos y comunicados a la población sobre las medidas que ésta debe adoptar y que hayan sido ordenadas, por el CECOPAL, siguiendo las directrices recibidas del Director del Plan.
2. Confirmar que la totalidad de la población recibe tales comunicaciones.

8.5 PROCEDIMIENTOS DE EMISIÓN DE RECOMENDACIONES A LA POBLACIÓN.

Toda la información está centralizada y coordinada en el CECOPAL, es el Gabinete de información el encargado de difundirla. Solamente se facilitarán noticias contrastadas, evitando rumores, informaciones incongruentes o contradictorias, debidamente autorizadas por el Director del Plan.

Siempre que se informe de un desastre con consecuencias para la población, simultáneamente, se señalarán las medidas preventivas para las personas, animales y bienes establecidas en el Plan de Emergencia Municipal (Capítulo 3 y en las fichas correspondientes para cada uno de los riesgos potenciales contemplados en el municipio).

El contenido de la información debe seguir las siguientes pautas:

1. Difundir órdenes.
2. Normas de comportamiento.
3. Dar consignas.
4. Instrucciones para la evacuación (si fuera necesaria).
5. Recomendaciones orientativas.
6. Evolución del desastre.
7. Datos sobre víctimas.
8. Peticiones de colaboraciones específicas.
9. Las que considere necesario el Director del Plan.

8.6 INSTALACIONES PARA INFORMAR A LA POBLACIÓN

1. Se debe mantener una sala habilitada como Centro de Comunicaciones municipal, donde se centraliza toda la información relativa a la evolución de la emergencia. Esta sala será el salón de actos del Ayuntamiento.
2. Se deben mantener líneas de teléfonos de atención al ciudadano, bien en un centro municipal o de otras instituciones que intervienen en la resolución de la crisis.
3. El Gabinete de información municipal, tendrá a su disposición impresora y fotocopidora para poder emitir partes impresos sobre la situación de la emergencia, que se distribuirán entre la población por el sistema más adecuado según aconsejen las circunstancias.
4. Se mantendrán sistemas de megafonía fija y móvil, en condiciones óptimas para su uso en caso de emergencia.
5. Infraestructuras para hacer llegar la información a la población afectada (vehículos, dispositivos y personas responsables).
6. Entre los efectivos implicados en la información a la población, están algunos como son las siguientes:

Director del Plan o suplente.

Gabinete de Información.

Agrupación de Voluntarios y Personal perteneciente a otros órganos del Plan.

7. A continuación, se adjunta una tabla de medios disponibles para informar a la población.

MEDIOS PARA INFORMAR A LA POBLACIÓN	
Centro de comunicaciones.	Ayuntamiento
Número de atención al ciudadano.	927 255 800 / 927 625 313 (Ayuntamiento)
Impresora y fotocopidora.	Se dispone (Ayuntamiento)
Megafonía fija.	Cuenta con megafonía fija
Megafonía móvil.	Cuenta con megafonía móvil
Vehículo.	Cuenta con parque móvil
Emisora de radio local.	No se dispone
Página web del Ayuntamiento.	https://www.ayto-caceres.es/
Servicio Bando.	https://www.ayto-caceres.es/ayuntamiento/publicaciones/bandos/

9 PLANIFICACIÓN DE EVACUACIONES, ALEJAMIENTOS Y CONFINAMIENTOS.

9.1 EVACUACIÓN

Procedimiento de evacuación: medida de seguridad por alejamiento de la población de la zona de peligro, en la cual debe preverse la colaboración de la población civil, de manera individual o en grupos. En su programación, el procedimiento de evacuación debe considerar, entre otros aspectos, el desarrollo de las misiones de salvamento, socorro y asistencia social, los medios de transportes a utilizar, los itinerarios y las zonas más importantes de concentración o destino, la documentación del transporte para la población más vulnerables: los niños, mayores, minusválidos.., las instrucciones para la población a evacuar, además del esquema de regreso de las familias a sus hogares, una vez superada la situación de emergencia.

La evacuación es el traslado urgente de un colectivo, de su lugar habitual de residencia, a otro considerado seguro frente a la amenaza. Se trata de una acción que conlleva grandes repercusiones sociales, por lo que solo se debe adoptar en caso en que se considere totalmente necesario. A la hora de decidir una evacuación, habrá que evaluar las condiciones específicas del siniestro y sopesar las ventajas frente a los inconvenientes que esta medida conlleva.

El responsable del Servicio de Evacuación, junto con los miembros de su servicio, tiene como función:

- Establecer los puntos de reunión de la población.
- Nombrar un responsable del tráfico en cada punto de reunión de vehículos (en la hipótesis de evacuación).
- Determinar qué vehículos deben acudir a cada zona, distinguiendo entre los pertenecientes al propio municipio y aquellos otros que proporcionaría el Grupo Logístico del Plan Provincial.
- Establecer las medidas oportunas, en colaboración con el Jefe Local de Sanidad, para la evacuación de personas impedidas o que precisen de cuidados especiales.
- Las ventajas de una evacuación son:
 - Distanciamiento de la población de la zona de peligro.
 - Facilidad de actuaciones de los Grupos de Intervención ante el siniestro.
 - Facilidad de atención a la población afectada.
 - Mejor atención a los animales estabulados.
 - Mejores condiciones higiénicas.
 - Menor riesgo residual.
- Las desventajas de una evacuación son:
 - Riesgos inherentes a la propia evacuación (movilización, transporte,...)
 - Efecto multiplicador de la catástrofe.

- Desprotección de la zona abandonada (robos, actos vandálicos, etc.)
- Riesgos en la movilización de grupos críticos (enfermos, niños, ancianos, etc.).

FASES DE UNA EVACUACIÓN.

Una evacuación tiene tres fases identificables claramente en el tiempo:

Fase 1: Detección del Peligro.

Tiempo transcurrido entre el momento que se origina el peligro hasta que se le reconoce como tal. Depende de la clase de amenaza, los medios de detección existentes y el día y la hora del evento.

Fase 2: Alarma.

Periodo de tiempo transcurrido entre el momento que se detecta el peligro, se toma la decisión de evacuar y se comunica al personal de la población. El tiempo depende del sistema de alarma definido y el grado de adiestramiento del personal.

Fase 3: Evacuación.

Tiempo transcurrido desde el momento en que se emite la alarma hasta que sale la última persona a evacuar. Depende de: grado de preparación, distancia, número y tipo de personas a evacuar, salidas existentes, mapas de rutas y su capacidad.

TIPOS DE EVACUACIÓN.

Pueden producirse dos tipos de evacuación: la evacuación preventiva y la evacuación espontánea.

a) Evacuación Preventiva.

Se trata de una actuación dirigida y controlada, destinada a la protección de personas, animales y bienes ante un riesgo o siniestro, mediante el traslado y posterior alojamiento.

b) Evacuación Espontánea.

Es aquella acción realizada por la población de forma descontrolada causada por un riesgo, siniestro o una información incorrecta.

En ambos casos la Dirección del Plan a través del coordinador del PMA movilizará los Grupos de Acción encomendándoles las siguientes tareas:

- El Grupo Logístico y de Apoyo Técnico, orientará la población que está evacuando, mediante megafonía fija y/o móvil, hacia los puntos de concentración que establezca la Dirección del Plan.
- El Gabinete de Información transmitirá consignas a través de medios de comunicación oportunos en el momento con el mismo fin.

- El Director del Plan, una vez reconducida la población hacia los puntos de concentración, la canalizará hacia los lugares de albergue más adecuados del municipio.

PLANIFICACIÓN.

La evacuación es una de las decisiones más comprometidas y difícil de adoptar ante un accidente o emergencia masiva. A la hora de informar a la población se debe valorar:

- A quién se va a evacuar (tipo de población, ubicación, estado en que se encuentra,...)
- Cómo se va a realizar la evacuación (Transporte autónomo, colectivo,...)
- Cuándo se debe producir (inmediatamente, de día, de noche,...)
- A qué lugar se trasladará a la población (lugar de llegada, instalaciones,...)
- Recomendaciones (recogida de documentación, medicinas, ropa,...)

Se considerará evacuar solamente a la población afectada por la inundación y la zona de afección definida en esta Plan. A continuación se detalla la población a evacuar, según el distrito y el barrio del municipio de Cáceres:

POBLACIÓN A EVACUAR		
DISTRITO	BARRIO	NUMERO DE POBLACIÓN
NORTE	LAS CANDELAS	116
	NUEVA CIUDAD	36
	VEGAS DEL MOCHO	0
CENTRO	CIUDAD MONUMENTAL	67
	EL RODEO	182
	HERNANDEZ PACHECO	614
	HUERTAS	28
	RIBERA DEL MARCO	146
	SAN BLAS	223
	SAN FRANCISCO	800
	SANTA CLARA	338
	SANTIAGO	133
ESTE	CAMPUS UNIVERSITARIO	8
SUR	CHARCA MUSIA	33
	ESPIRITU SANTO	652
	MALTRAVIESO	145
	VISTAHERMOSA	154

POBLACIÓN TOTAL A EVACUAR *

4.257 Personas

* Estudios estimativos según la población del padrón de Cáceres de 2022 y la superficie de afección de cada uno de los barrios afectados.

Existen varias zonas de diseminados que se encuentran en zona de afección que se deberá de tener también en cuenta.

9.1.1 MEDIOS ASIGNADOS.

Las funciones de cada grupo de acción para la realización de la evacuación son las siguientes:

Grupo de Intervención:

- Controlar, reducir o neutralizar los efectos de la emergencia durante las tareas de evacuación.
- Búsqueda, rescate y salvamento de personas durante las tareas de evacuación.
- Reconocimiento y evaluación de riesgos asociados a la evacuación.
- Protección a las personas evacuadas.

Grupo de Seguridad:

- Garantizar el orden público y la seguridad ciudadana a lo largo de todo el proceso de evacuación
- Control de accesos y señalización de las áreas de actuación.
- Ordenación de la evacuación.
- Establecer rutas alternativas del tráfico para efectuar por ellas una posible evacuación.
- Ejercer de autoridad ante personas que no quieran seguir las órdenes de evacuación, provocando así un estorbo para los equipos de intervención.
- Colaborar en el aviso a la población para la evacuación.
- Colaborar en labores de evacuación.

Grupo de Sanidad:

- Organizar el dispositivo médico asistencial y prestación de asistencia en zonas afectadas durante la evacuación.
- Organización y gestión del transporte sanitario durante la evacuación.
- Organizar la infraestructura de recepción hospitalaria de los servicios correspondientes durante la evacuación.
- Control de brotes epidemiológicos.
- Cobertura de necesidades farmacéuticas.

- Vigilancia y control de la potabilidad del agua e higiene de los alimentos y alojamientos durante la evacuación
- Establecimiento de recomendaciones y mensajes sanitarios a la población que se harán efectivos a través del grupo de seguridad.

Grupo de Apoyo Técnico:

- Movilización de recursos públicos de ingeniería civil (maquinaria pesada, maquinaria ligera, equipos...) y movilización de recursos de empresas concesionarias públicas (electricidad, gas, abastecimiento...) en función de las necesidades surgidas en el transcurso de la evacuación.
- Efectuar el seguimiento técnico de la evacuación, así como posibles cortes de electricidad, gas, abastecimiento... que fuesen necesarios para asegurar la evacuación sin incidentes.
- Establecer y proponer a la Dirección Local de Emergencia prioridades en la rehabilitación de los servicios públicos.
- Realización de las medidas necesarias para la rehabilitación de los servicios esenciales durante la evacuación.
- Estudiar y analizar todas las rutas posibles de evacuación al lugar de destino para organizar la evacuación.
- Establecer la ruta de evacuación al lugar de destino más corta y más segura para la población.
- Garantizar que los recorridos de evacuación, previo estudio, elegidos para llegar al lugar de destino, se encuentran en funcionamiento, asegurando que las carreteras, calles o caminos a utilizar en la evacuación no se encuentran cortadas.
- Coordinación con los diferentes grupos de acción, informando de las rutas que ha estudiado previamente para realizar la evacuación, informando de las carreteras, caminos o calles que se encuentran cortadas o en servicio, ya sea dentro del municipio como en el exterior.

Grupo de Logística:

- Recibir y gestionar cuantas demandas de medios y recursos soliciten el resto de los Servicios Operativos, durante la evacuación.
- Establecer y participar en los procedimientos de evacuación.
- Habilitar locales susceptibles de albergar a la población afectada por la evacuación.
- Recabar y gestionar los aprovisionamientos de productos básicos, tales como alimentos, agua potable, ropas y abrigo.

A continuación se reflejan los jefes de los grupos de acción.

INTEGRANTES DE LOS GRUPOS DE ACCIÓN	
RESPONSABILIDAD EN EL PAM	CARGO
JEFATURA GRUPO DE INTERVENCIÓN	JEFE DE SALIDA del Parque de Bomberos de Cáceres del SEPEI
JEFE DE GRUPO DE SEGURIDAD	POLICIA NACIONAL Miembro de la Brigada Provincial de seguridad Ciudadana de la Policía Nacional de Cáceres.
JEFATURA GRUPO DE SANIDAD	Coordinación Médica de Equipos de Atención Primaria del Área de Salud de Cáceres
JEFE DE APOYO TÉCNICO	Jefe de Servicio de Infraestructuras
JEFE DEL GRUPO DE LOGÍSTICA	Jefe de Sección de Inspección Municipal

9.1.2 PUNTOS DE CONCENTRACIÓN.

Estos puntos deberán estar alejados de instalaciones peligrosas, y situados en zonas de fácil acceso a los medios de transporte. En general, los centros de concentración más idóneos son: Plaza Mayor, Polideportivo Municipal, Albergue Municipal, Piscina Municipal, Naves Municipales, Parroquias e Iglesia, instalaciones de cine de verano, etc.

El punto de reunión debe ser conocido por toda la población, y estar céntrico. En caso de necesidad se puede usar otro, siempre que cumpla que sea abierto y conocido por todos los habitantes del municipio.

Se han definido diversos puntos de concentración en el municipio, teniendo en cuenta los diferentes distritos que componen el municipio y los barrios que se incluyen dentro de estos distritos, la elección de uno u otro dependerá de la zona en la que incida el riesgo en cuestión, estos se concretan en la siguiente tabla. La ubicación de los puntos de concentración también se detalla en el Anexo N°5 "Cartografía".

PUNTOS DE CONCENTRACIÓN				
CÁCERES				
DISTRITO	BARRIO	PUNTO DE CONCENTRACIÓN	COORDENADAS	VÍA DE SALIDA
CENTRO	CIUDAD MONUMENTAL	Plaza Mayor	39° 28' 29" N 6° 22' 18" W	Gran Vía – C/ General Ezponda
CENTRO	EL RODEO	Parking Ciudad Deportiva	39° 27' 57" N 6° 22' 10" W	Avda. Pablo Naranjos Porras
CENTRO	HERNANDEZ PACHECO	Parking Ciudad Deportiva	39° 27' 57" N 6° 22' 10" W	Avda. Pablo Naranjos Porras
CENTRO	HUERTAS	Plaza san Blas	39° 28' 46" N 6° 22' 10" W	Avda. De san Blas
CENTRO	RIBERA DEL MARCO	Plaza Mayor	39° 28' 29" N 6° 22' 18" W	Gran Vía – C/ General Ezponda
CENTRO	SAN BLAS	Plaza san Blas	39° 28' 46" N 6° 22' 10" W	Avda. De san Blas
CENTRO	SAN FRANCISCO	Parking Ciudad Deportiva	39° 27' 57" N 6° 22' 10" W	Avda. Pablo Naranjos Porras
CENTRO	SAN MARQUINO	Parque Valdeflores	39° 28' 22" N 6° 21' 49" W	Carretera de la Montaña
CENTRO	SANTA CLARA	Plaza Mayor	39° 28' 29" N 6° 22' 18" W	Gran Vía – C/ General Ezponda
CENTRO	SANTIAGO	Plaza Mayor	39° 28' 29" N 6° 22' 18" W	Gran Vía – C/ General Ezponda
ESTE	CAMPUS UNIVERSITARIO	Aparcamientos INEF	39° 28' 51" N 6° 20' 39" W	Avda. de la Universidad
NORTE	LAS CANDELAS	Parque de San Jorge	39° 29' 7" N 6° 21' 49" W	Avda. Héroes de Baler
NORTE	NUEVA CIUDAD	Campos de futbol Pinilla	39° 29' 21" N 6° 21' 33" W	Avda. Héroes de Baler
NORTE	VEGAS DEL MOCHO	Campos de futbol Pinilla	39° 29' 21" N 6° 21' 33" W	Avda. Héroes de Baler
NORTE	DISEMINADO RIBERA DEL MARCO NORTE	Campos de futbol Pinilla	39° 29' 21" N 6° 21' 33" W	Avda. Héroes de Baler
SUR	CHARCA MUSIA	Parque de las Pérgolas	39° 27' 12" N 6° 22' 24" W	Avda. de Dulcinea
SUR	ESPIRITU SANTO	Parque de las Pérgolas	39° 27' 12" N 6° 22' 24" W	Avda. de Dulcinea
SUR	LLOPIS IVORRA	Parque de las Pérgolas	39° 27' 12" N 6° 22' 24" W	Avda. de Dulcinea
SUR	MALTRAVIESO	Parque de las Pérgolas	39° 27' 12" N 6° 22' 24" W	Avda. de Dulcinea
SUR	VISTAHERMOSA	Rotonda Calle Periódico de Extremadura y Ronda Este	39° 27' 30" N 6° 21' 48" W	Ronda este

9.1.2.1 TIEMPO DE TRASLADO A LOS PUNTOS DE CONCENTRACIÓN.

Se presentan los tiempos de concentración para los diferentes puntos elegidos desde cada una de las zonas en las que se ha dividido el municipio de Cáceres.

TIEMPO TOTAL AL PUNTO DE CONCENTRACIÓN (MINUTOS)			
DISTRITO	PUNTO DE CONCENTRACIÓN	BARRIO	TIEMPO
NORTE	CAMPOS DE FUTBOL PINILLA	NUEVA CIUDAD	16
		VEGAS DEL MOCHO	6
		RIBERA DEL MARCO NORTE	25
	PARQUE DE SAN JORGE	LAS CANDELAS	7
CENTRO	PARKING CIUDAD DEPORTIVA	EL RODEO	9
		HERNANDEZ PACHECO	8
		SAN FRANCISCO	10
	PLAZA MAYOR	CIUDAD MONUMENTAL	8
		RIBERA DEL MARCO	9
		SANTA CLARA	9
		SANTIAGO	7
	PLAZA SAN BLAS	HUERTAS	11
		SAN BLAS	5
	PARQUE VALDEFLORES	SAN MARQUINO	8
ESTE	APARCAMIENTOS INEF	CAMPUS UNIVERSITARIO	17
SUR	PARQUE DE LAS PERGOLAS	MALTRAVIESO	7
		CHARCA MUSIA	12
		LLOPIS IVORRA	10
		ESPIRITU SANTO	17
	ROTONDA CALLE PERIÓDICO DE EXTREMADURA Y RONDA ESTE	VISTAHERMOSA	14

Fuente: SIG Cáceres

9.1.3 SALIDAS Y ACCESOS.

A continuación se presentan las principales vías de salida con dirección a los pueblos más cercanos y a las principales ciudades de la comunidad.

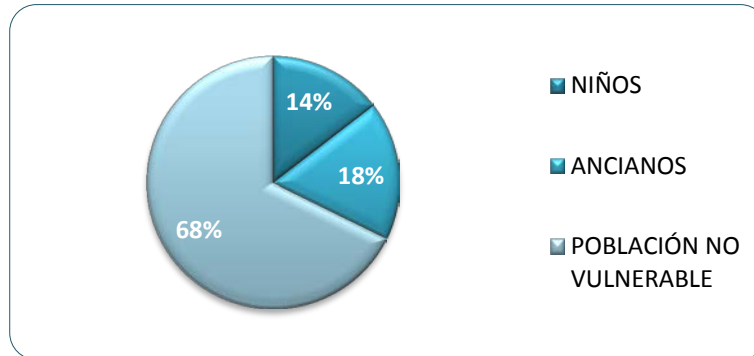
RED VIARIA		
CARRETERA	DATOS DE LA VÍA	TRAMO
E-803 A-66	Trascurre por el oeste del núcleo urbano sin entrar en él	Autovía Ruta de la Plata Gijón - Sevilla
A-58	Actualmente esta autovía finaliza a la entrada de Cáceres, con conexión con la Ronda Norte.	Autovía Extremeña, Inicia en el km 248 de la A-5 (Trujillo) y finaliza en Cáceres
E-803 N-630	Atraviesa parte del núcleo urbano por el Norte de este a oeste	Carretera del Puerto de Gijón al Puerto de Sevilla

RED VIARIA		
CARRETERA	DATOS DE LA VÍA	TRAMO
N-521	Atraviesa el núcleo urbano por el oeste de norte a sur	Carretera de Trujillo hasta la frontera portuguesa
N-523	Se inicia al suroeste del núcleo urbano	Carretera entre Cáceres y Badajoz
EX-206	Se inicia dentro del núcleo urbano, en la Plaza América y transcurre por el sureste.	Carretera de Cáceres a Villanueva de la Serena
EX-207	Trascurre por el oeste del término municipal	Carretera de Cáceres (N-521 Malpartida de Cáceres) a Portugal por Alcántara
EX-390	Se inicia dentro del núcleo urbano, en la intersección con la N-521	Carretera de Cáceres N-521 a Torrejón el Rubio EX-208
EX-303	Trascurre por el oeste del término municipal	Carretera de Aliseda a Albuquerque
EX-325	Trascurre por el oeste del término municipal	De EX-110 a EX-303 por
CC-324 (CC-38 clave antigua)	Se inicia al Noroeste del núcleo urbano, en la Cruce con Ronda Norte de Cáceres	De Cáceres a Casar de Cáceres
CC-340 (CC-26.1 y CC-26.2 clave antigua)	Trascurre por el este del núcleo urbano sin entrar en él	Carretera de N-521 a EX-206 por Sierra de Fuentes
CC-319 (CC-87 clave antigua)	Trascurre por el noroeste del término municipal	Aliseda (desde EX-303) a EX-100 (hacia Badajoz)
CC-318 (CC-140 clave antigua)	Trascurre por el oeste del término municipal	De N-521 a Arroyo de la Luz
CC-341 (CC-142 clave antigua)	Trascurre por el este del término municipal	De Torreorgaz a embalse de Valdesalor
CC-331 (CC-99 clave antigua)	Trascurre por el noreste del término municipal	De Santa Marta de Magasca a N-521
CC-336 (CC-71 clave antigua)	Trascurre por el sur del término municipal	De Aldea del Cano al ferrocarril
CC-321 (CC-100 clave antigua)	Trascurre por el noroeste del término municipal	De Casar de Cáceres a Arroyo de la Luz
CC-323 (CC-122 clave antigua)	Trascurre por el norte del término municipal	De Casar de Cáceres a EX-390
CC-317 (CC-62 clave antigua)	Trascurre por el oeste del término municipal	Brozas (desde EX-302) a Aliseda (hasta N-521)
CC-320	Trascurre por el oeste del término municipal	De N-521 al río Salor (ctra. de La Sardina)
<i>Carretera local a Rincón de Ballesteros</i>	Trascurre por el noroeste del término municipal	Carretera de la N-630 a Rincón de Ballesteros
<i>Carretera local a Estación Arroyo Malpartida</i>	Trascurre por el sur del término municipal	Carretera de la EX-207 a la Estación Arroyo Malpartida

* (Antigua nomenclatura - Clave anterior a extinguir).

9.1.4 POBLACIÓN VULNERABLE.

El estudio de la población vulnerable es importante, por la necesidad de adquirir las ambulancias, u otros medios de transporte especiales, para la evacuación de impedidos o población vulnerable, teniendo en cuenta que el porcentaje de población mayor de 65 años y el de menor de 16 años, son en conjunto elevados, así estamos ante una cifra importante de la población vulnerable. Así podemos destacar como los segmentos poblacionales más afectados los ancianos y niños.



Fuente: Datos INE. Gráfico de elaboración propia

En el punto 3.5.1 Elementos Vulnerables por la Población que Albergan del presente plan, se indicó los edificios que pueden albergar población vulnerable en el momento de producirse una emergencia y el número y tipología de persona que hay que evacuar:

Respecto a los datos de contacto del resto de personas con carácter vulnerables que puedan residir en la población, se recopilaran en el momento de la emergencia a través de los trabajadores sociales de los que se disponga.

En el punto 9.1.1.2. Recursos de Transporte Sanitario Terrestre y Aéreo del presenta plan que se desarrollara posteriormente, se indican los medios de transportes sanitarios especiales con los que cuenta la comunidad autónoma de Extremadura para realizar una posible evacuación. Estos datos han sido facilitados por la Dirección general de Emergencia y Protección Civil.

9.1.5 INSTRUCCIONES A LA POBLACIÓN.

Se entiende por autoprotección personal el conjunto de actuaciones y medidas realizadas con el fin de evitar o disminuir los daños, son medidas que la población debe adoptar por sí mismas. Informar para tranquilizar sobre las posibles medidas de seguridad que se están tomando:

- Estabulación de animales: Esta medida tiene por objeto la protección de las personas y sus bienes mediante el confinamiento y control de los animales. La adopción de esta medida no es prioritaria, durante la emergencia, cuando su ejecución pueda ocasionar el retraso en la aplicación de otras medidas.

- Traslado temporal y traslado permanente: Se distingue traslado temporal y traslado permanente en función del carácter provisional o definitivo del nuevo asentamiento. La decisión acerca de la necesidad de un traslado temporal requiere menos urgencia que cuando se trata de una evacuación. Si fuera necesario realizar algún tipo de evacuación, deberemos realizar una serie de recomendaciones a la población, con el objetivo de que ocurran los menores incidentes posibles durante esta. Las recomendaciones podrían ser, con carácter general:
 - No se deje llevar por el pánico y no propague rumores o comentarios alarmistas.
 - Prepare el equipaje familiar.
 - Deje en su vivienda cerradas las puertas y ventanas, y las acometidas de agua, luz y gas.
 - Mantenga la disciplina del tráfico impuesta.

Si las personas no disponen de medios propios por razones varias:

- La autoridad le indicará:
 - Lugar de concentración y hora.
 - Medio de transporte y forma de identificarlo.
 - Lugar de destino.
- Usted tendrá que:
 - Llevar, al igual que sus familias, una tarjeta cosida a una prenda de vestir con: Su filiación completa domicilio habitual y punto de destino.
 - Seguir los consejos que se impartan.
 - Acudir puntualmente, por grupos familiares completos, al lugar de concentración que le indiquen.
 - Limitar el equipaje a lo que pueda transportar en una mano, con facilidad de movimientos.
- Procurar no olvidar:
 - Tarjeta de identidad.
 - Dinero, tarjetas de crédito y objetos de valor.
 - Medicamentos personales.
 - Útiles de aseo y cubiertos.
 - Una radio a pilas.
 - Una linterna.
 - Pilas de repuesto.

Al llegar a su destino:

- Si se aloja en domicilio particular, no olvide ser cuidadoso en el respeto de la intimidad y costumbres de la familia que le alberga. Esmérese en el trato de todo aquello que pongan a su disposición.
- Si se aloja en albergue colectivo, respete al máximo las normas sociales de convivencia y las instrucciones que reciba.
- Sea siempre, en todo caso solidario con los demás y cuidadoso con los que estén a su cargo.
- Al llegar a su destino, póngalo en conocimiento de la autoridad local, dando por escrito su nombre, apellidos y el de las personas que le acompañan, así como el lugar de origen y señas de alojamiento.

Al regresar a su vivienda:

- Efectúe una inspección previa de seguridad.
- Limpie su casa y colabore en la limpieza del entorno.
- No beba agua que no le asegure garantías higiénicas.
- Siga las normas sanitarias y de higiene dictadas por la autoridad.

9.1.6 MEDIOS DE TRANSPORTE.

El modo más seguro y ordenado para la evacuación, en el caso del municipio de Cáceres es el uso de autobuses.

9.1.6.1 NÚMERO DE AUTOBUSES NECESARIOS.

Se han elaborado cálculos en base a la población afectada para determinar el número de autobuses necesarios para realizar la evacuación según distritos y barrios que componen cada distrito, en caso de ser necesario:

NÚMERO DE AUTOBUSES NECESARIOS		
DISTRITO NORTE		
BARRIO	POBLACION	Nº AUTOBUSES*
LAS CANDELAS	116	3
NUEVA CIUDAD	36	1
VEGAS DEL MOCHO	0	0

NÚMERO DE AUTOBUSES NECESARIOS		
DISTRITO CENTRO		
BARRIO	POBLACION	Nº AUTOBUSES*
CIUDAD MONUMENTAL	67	2
EL RODEO	182	4
HERNANDEZ PACHECO	614	13
HUERTAS	28	50
RIBERA DEL MARCO	146	3
SAN BLAS	223	5
SAN FRANCISCO	800	16
SAN MARQUINO	338	7
SANTA CLARA	133	3
SANTIAGO	276	6

NÚMERO DE AUTOBUSES NECESARIOS		
DISTRITO ESTE		
BARRIO	POBLACION	Nº AUTOBUSES*
CAMPUS UNIVERSITARIO	8	1

NÚMERO DE AUTOBUSES NECESARIOS		
DISTRITO SUR		
BARRIO	POBLACION	Nº AUTOBUSES*
CHARCA MUSIA	33	1
ESPIRITU SANTO	652	14
LLOPIS IVORRA	145	3
MALTRAVIESO	154	4
VISTAHERMOSA	306	7

(*) Para el cálculo del número de autobuses necesarios, se ha tomado una media de 50 plazas por vehículo.

También se han estudiado las empresas de transporte de pasajeros de las proximidades para determinar la disponibilidad de los vehículos suficientes en caso de emergencia.

Para el cálculo de la distancia y tiempo de llegada, se ha tomado de referencia el centro de Cáceres, por lo que estos datos han de tomarse como una estimación referencial.

EMPRESAS DE TRANSPORTE						
NOMBRE	POBLACIÓN	DIRECCIÓN	DISTANCIA	TIEMPO DE LLEGADA	CONTACTO	FLOTA
Vectalia Subus GT Cáceres	Cáceres	Avda. de la Hispanidad, 61	4,10 Km	11 min	927231499	Autobuses, y microbuses. (37 Vehículos)
Autocares Blanco	Cáceres	P. I. Las Capellanías C/ Esquiladores, 32	6,40 Km	12 min	670 669 293 927 269 006	Autobuses, midibuses y microbuses. Desde 9 a 60 plazas (11 Vehículos)
Autocares Emiz S.L.	Cáceres	P. I. Las Capellanías C/ Molineros, 220	7,50 Km	13 min	607 514 078 927 247 221	Autobuses, midibuses y microbús. Desde 16 a 59 plazas (20 Vehículos)
Norbabus	Cáceres	Estación de Autobuses C/ Túnez, 1	4,10 Km	11 min	606 935 210 927 234 808	Autobuses, y midibuses. Desde 24 a 59 plazas
Autocares Royo	Cáceres	P. I. Las Capellanías C/ Tejedores 7	6,20 Km	12 min	927 230 515 927 225 542 600 498 346	Autobuses, midibuses y microbús. Desde 8 a 63 plazas
Autocares Gil	Cáceres	C/ Parras, 1	1,00 Km	4 min	927 234 569 659 471 472	Autobuses 55 pax, midibuses 35 pax y autocar adaptado PMR.
Durán Bus	Cáceres	P. I. Las Capellanías C/ Labradores 16	7,30 Km	13 min	679 650 337	Autobuses, midibuses y microbuses. Desde 12 a 55 plazas
Medina Autocares y taxis	Cáceres	Estación de Autobuses C/ Túnez, 1	4,10 Km	11 min	927 383 337 659 003 472	Autobuses, midibuses y microbuses. Desde 4 a 60 plazas
Autocares Leal	Arroyo de la Luz	C/ Dr. Rodríguez de la Fuente, 16	28,50 Km	30 min	927 270 111 626 028 06	Autobuses, midibuses, microbuses y taxis. Desde 4 a 55 plazas (12 Vehículos)
Solís Tour S.A	Montánchez	Avda. Juan Carlos I	58,50 Km	46 min	927 380 707	Autobuses y midibuses. (19, 36 y 55 plazas)
Autores Jaime Conde S.A.	Trujillo	C/ Cordel de Santa Catalina, 3	46,50 Km	37 min	927 32 06 87	Autobuses y minibuses. Desde 19 a 60 plazas (7 Uds.)
Autocares Euro Star Bus	Coria	Polígono Los Rosales Parcela 20	68,50 Km	49 min	927 503 966	Autobuses, midibuses y microbuses. Desde 9 a 72 plazas (17 Vehículos)
Tramway Tres	Navalmoral de la Mata	Ctra. Jarandilla, 75	114 Km	71 min	927 533 267	Autobuses, minibuses y microbuses. Desde 13 a 72 plazas (80 Uds.)
Autocares Rufo	Malpartida de Plasencia	C/ Fray Alonso, 3	78,40 Km	50 min	927 404 716 608 100 868	Autobuses y minibuses. Desde 20 a 60 plazas (10 Uds.)

9.1.6.2 POBLACIÓN QUE REQUIERE TRANSPORTE SANITARIO ESPECIAL.

Este apartado se ha calculado en base a la población vulnerable, los resultados son los siguientes:

TRANSPORTE SANITARIO ESPECIAL		
TIPO AMBULANCIA	PORCENTAJE DE POBLACIÓN	Nº AMBULANCIAS
Soporte Vital Básico (SVB)	2%	341
Soporte Vital Avanzado (SVA)	2%	341

9.1.6.3 RECURSOS DE TRANSPORTE SANITARIO TERRESTRE Y AÉREO

TRANSPORTE SANITARIO TERRESTRE				
CLASE	TIPO	Nº	PERSONAL	OBSERVACIONES
SVA (Soporte Vital Avanzado)	UME (Unidades Medicalizadas de Emergencias)	16	1 Médico - 1 Enfermero - TES (*)	
	UMAR (Unidades Medicalizadas de Atención Rápida)	2	1 TES (Técnico de Emergencias Sanitarias)	Antiguos VIR
	UMTS (Interhospitalario)	8	1 TES - 1 Médico y/o Enfermero del Hospital de origen	Para traslado de pacientes entre hospital de la CC.AA.
SVB (Soporte Vital Básico)		16	2 TES	
A1	Urgencias	86	1 Técnico/conductor	
	UP (Urgencias Parcial)		1 Técnico/conductor	
	PAC (Puntos de Atención Continuada)	121	1 Técnico/conductor - 1 Médico y/o Enfermero (C.S.)**	
A2	Programadas	135	2 TES	No ubicadas en un sitio fijo concreto. Es para transporte programado y la empresa dispone de ellas según necesidades/demanda.
	Bariátricas	2	1 Técnico/conductor	Para traslado de personal con obesidad mórbida
TT Vehículos Todoterreno		4	1 Técnico/conductor	

TRANSPORTE SANITARIO AÉREO			
TIPO	UBICACIÓN BASE	TELÉFONO	PERSONAL
Helicóptero (H-3.1 DON BENITO)	Hospital Don Benito-Vva.	924 386 825 606 965 828	1 piloto 1 tripulante HEMS (Enferm.) 1 Médico 1 Enfermero
Helicóptero (H-5.1 MALPARTIDA DE CÁCERES)	Polígono Industrial Las Arenas, s/n	927 276 383 699 421 879	1 piloto 1 tripulante HEMS (Enferm.) 1 Médico 1 Enfermero

(*) Técnicos de Emergencias Sanitarias. Las UMEs que están situadas en núcleos urbanos cuentan con 2 TES, las ubicadas en zonas rurales sólo con 1 TES.

** Las categorías de Personal Sanitario del SES son Médico de Urgencias y Enfermero de Urgencias, y pertenecen al Centro de Salud correspondiente.

9.1.6.4 PROTOCOLO DE ACTUACIÓN EN LA EVACUACIÓN.

En el momento de acceso de los habitantes a los medios de transporte se procederá al recuento de los mismos por el personal de los Grupos de Acción, en concreto por el grupo Logístico.

Además del Grupo Logístico, se precisa el apoyo del Grupo Sanitario para intervenir en posibles daños en la población a evacuar y del Grupo de Seguridad para evitar posibles altercados debido a la tensión de la situación.

Para evitar alteración y nerviosismo entre las personas evacuadas, se tratará de evacuar a los miembros de cada familia en el mismo vehículo, sobre todo si en estas familias hay personas que pertenecen a grupos vulnerables (ancianos y niños).

9.1.7 ZONAS DE ALOJAMIENTO Y ALBERGUE

Respecto al alojamiento y albergue de la población de Cáceres, el estudio se ha realizado tomando como referencia la evacuación de barrios dentro de la localidad de Cáceres, desplazándose a otros barrios no afectados por la emergencia. Se han estudiado posibles infraestructuras para acoger a la población de los barrios desplazados en caso de necesidad.

LUGARES DE EVACUACIÓN					
CÁCERES					
Distrito	Nombre	Localización		Contacto	Servicios Básicos
NORTE	CAMPOS DE FUTBOL MANUEL SÁNCHEZ DELGADO	AVDA. HEROES DE BALER	1	927627506	Abastecimiento, saneamiento, electricidad
	CASA DE CULTURA MEJOSTILLA - GREDOS	C/ RÍO JARANDA	1	927182032	
	COMPLEJO DEPORTIVO "MAESTRO KIM"	C/ MIGUEL ANGEL ORTI BELMONTE	6	927627506	
	COMPLEJO DEPORTIVO "SAN JORGE"	C/ PEDRO IBARRA	2	927627506	
	COMPLEJO DEPORTIVO AGUSTÍN RAMOS GUIJA	LAS VIOLETAS	50	927627506	
CENTRO	CASA DE CULTURA MOCTEZUMA	C/ CAUPOLICÁN	24	927242850	Abastecimiento, saneamiento, electricidad
	CASA DEL MAYOR	C/ MARGALLO	103	927213795	
	PABELLÓN MUNICIPAL "JUAN SERRANO MACAYO"	C/ JESÚS ASUNCIÓN	7	927627506	
	CIUDAD DEPORTIVA (CÁCERES) CENTRO NACIONAL DE TECNIFICACIÓN	AVDA. EL BROCCENSE	3	927006850	
	COMPLEJO DEPORTIVO ESPACIO VALHONDO	C/ LOPE DE VEGA	27	927627506	
ESTE	CAMPUS UNIVERSITARIO	AVDA DE LA UNIVERSIDAD	65	927257460	Abastecimiento, saneamiento, electricidad
OESTE	CENTRO CÍVICO "GERMÁN FERRERO"	C/ LONDRES	9	927249600	Abastecimiento, saneamiento, electricidad
	ESTADIO PRÍNCIPE FELIPE	CTRA. NACIONAL 630	6	927627506	
	PABELLÓN MUNICIPAL "TEODORO CASADO"	C/ DOÑANA	5	927627506	
SUR	CAMPO DE FÚTBOL "SERGIO TREJO VACA"	C/ DE MÉJICO	24	927627506	Abastecimiento, saneamiento, electricidad
	CASA DE CULTURA ANTONIO RODRÍGUEZ MOÑINO	AVDA. DE CERVANTES	52	927292270	
	CASA DE CULTURA LA CAÑADA	C/ POZO DE LA ESMERALDA	2	927292270	
	EDIFICIO EMBARCADERO - ALDEALAB	C/ SANTA CRISTINA	3	927210444	
	GARAJE 2.0 - ALDEALAB	C/ SANTA CRISTINA	3	927210444	

LUGARES DE EVACUACIÓN

CÁCERES

Distrito	Nombre	Localización	Contacto	Servicios Básicos	
	PABELLÓN MULTIUSOS "CIUDAD DE CÁCERES"	AVDA. PIERRE DE COURBERTAIN	1	927010842	Abastecimiento, saneamiento, electricidad
	PABELLÓN MUNICIPAL "MOCTEZUMA"	AVDA. HISPANIDAD	51	927627506	
	COMPLEJO DEPORTIVO RAFAEL BERNAL ESPADA (NUEVO CÁCERES)	AV. PIERRE DE COUBERTIN	1	927627506	
	COMPLEJO DEPORTIVO SANTA LUCÍA (ALDEA MORET)	C/ HERVÁS	5	927627506	

9.1.7.1 NECESIDADES BÁSICAS A SUMINISTRAR A LA POBLACIÓN.

Se han elaborado cálculos para determinar las necesidades básicas en base al número de personas evacuadas.

NECESIDADES BÁSICAS DIARIAS A SUMINISTRAR				
POBLACIÓN	AGUA POTABLE (L)	RACIONES	MANTAS	CAMAS
CENTRO (2.807)	11.228	8.421	2.807	2.807
ESTE (8)	28	23	8	8
NORTE (152)	608	456	152	152
SUR (1.290)	5.160	3.870	1.290	1.290

9.1.8 TEMPORALIDAD

Se han calculado los tiempos de evacuación de la población teniendo en cuenta las diferentes fases.

9.1.8.1 REUNIÓN DE LA POBLACIÓN AL PUNTO DE CONCENTRACIÓN

REUNIÓN DE LA POBLACIÓN AL PUNTO DE CONCENTRACIÓN (MINUTOS)					
CÁCERES – DISTRITO NORTE					
BARRIOS	T. DE AVISO	PUNTO DE CONCENTRACIÓN	T. DE REACCIÓN	T. DE LLEGADA AL PUNTO DE CONCENTRACIÓN	TIEMPO TOTAL AL PUNTO DE CONCENTRACIÓN
NUEVA CIUDAD	10	CAMPOS DE FUTBOL PINILLA	2	16	18 -37
VEGAS DEL MOCHO			2	6	
DISEMINADO RIBERA DEL MARCO NORTE			2	25	
LAS CANDELAS	10	PARQUE DE SAN JORGE	2	7	19

REUNIÓN DE LA POBLACIÓN AL PUNTO DE CONCENTRACIÓN (MINUTOS)					
CÁCERES – DISTRITO CENTRO					
BARRIOS	T. DE AVISO	PUNTO DE CONCENTRACIÓN	T. DE REACCIÓN	T. DE LLEGADA AL PUNTO DE CONCENTRACIÓN	TIEMPO TOTAL AL PUNTO DE CONCENTRACIÓN
EL RODEO	10	PARKING CIUDAD DEPORTIVA	2	9	20 - 22
HERNANDEZ PACHECO				8	
SAN FRANCISCO				10	
CIUDAD MONUMENTAL	10	PLAZA MAYOR	2	8	19 - 21
RIBERA DEL MARCO				9	
SANTA CLARA				9	
SANTIAGO				7	
HUERTAS	10	PLAZA SAN BLAS	2	11	17 - 23
SAN BLAS				5	
SAN MARQUINO	10	PARQUE VALDEFLORES	2	8	20

REUNIÓN DE LA POBLACIÓN AL PUNTO DE CONCENTRACIÓN (MINUTOS)
CÁCERES – DISTRITO ESTE

BARRIOS	T. DE AVISO	PUNTO DE CONCENTRACIÓN	T. DE REACCIÓN	T. DE LLEGADA AL PUNTO DE CONCENTRACIÓN	TIEMPO TOTAL AL PUNTO DE CONCENTRACIÓN
CAMPUS UNIVERSITARIO	10	APARCAMIENTOS INEF	2	15	27

REUNIÓN DE LA POBLACIÓN AL PUNTO DE CONCENTRACIÓN (MINUTOS)
CÁCERES – DISTRITO SUR

BARRIOS	T. DE AVISO	PUNTO DE CONCENTRACIÓN	T. DE REACCIÓN	T. DE LLEGADA AL PUNTO DE CONCENTRACIÓN	TIEMPO TOTAL AL PUNTO DE CONCENTRACIÓN
CHARCA MUSIA	10	PARQUE DE LAS PERGOLAS	2	12	19 - 29
ESPIRITU SANTO				17	
LLOPIS IVORRA				10	
MALTRAVIESO				7	
VISTAHERMOSA	10	ROTONDA CALLE PERIÓDICO DE EXTREMADURA Y RONDA ESTE	2	14	26

9.1.8.2 REUNIÓN DE TRANSPORTE
REUNIÓN DE LOS AUTOBUSES. TIEMPO DE LLEGADA AL MUNICIPIO (MINUTOS)

AUTOBUSES	T. DE AVISO	T. DE REACCIÓN	T. DE VIAJE	TIEMPO TOTAL LLEGADA DE AUTOBUSES A PUNTO DE CONCENTRACIÓN
Vectalia Subus GT Cáceres	10	2	11	23
Autocares Blanco	10	2	12	24
Autocares Emiz S.L.	10	2	13	25
Norbabus	10	2	11	23
Autocares Royo	10	2	12	24
Autocares Gil	10	2	4	16
Durán Bus	10	2	13	25
Medina Autocares y taxis	10	2	11	23
Autocares Leal	10	2	30	42
Solís Tour S.A	10	2	46	58
Autores Jaime Conde S.A.	10	2	37	49
Autocares Euro Star Bus	10	2	49	61
Tramway Tres	10	2	71	83
Autocares Rufo	10	2	50	62

9.1.8.3 VIAJE A ZONA SEGURA

El viaje a zona segura dentro de la localidad de Cáceres dependerá, tanto del distrito a evacuar, si es de forma completa o solo alguno de los barrios que integran ese distrito; como del distrito a donde se decida evacuar a la evacuación.

TIEMPO TOTAL DE EVACUACIÓN (MINUTOS)					
CÁCERES – DISTRITO NORTE					
ZONA DE RIESGO	PUNTO DE CONCENTRACIÓN	T. TOTAL AL PUNTO DE CONCENTRACIÓN	T. TOTAL LLEGADA DE AUTOBUSES AL PUNTO DE CONCENTRACIÓN (*)	T. TOTAL VIAJE A ZONA SEGURA (**)	T. TOTAL EVACUACIÓN
NORTE	CAMPOS DE FUTBOL PINILLA	18 - 37	11	9	38 - 57
	PARQUE DE SAN JORGE	17 - 20	12	10	39 - 42

TIEMPO TOTAL DE EVACUACIÓN (MINUTOS)					
CÁCERES – DISTRITO CENTRO					
ZONA DE RIESGO	PUNTO DE CONCENTRACIÓN	T. TOTAL AL PUNTO DE CONCENTRACIÓN	T. TOTAL LLEGADA DE AUTOBUSES AL PUNTO DE CONCENTRACIÓN (*)	T. TOTAL VIAJE A ZONA SEGURA (**)	T. TOTAL EVACUACIÓN
CENTRO	PARKING CIUDAD DEPORTIVA	20 - 22	3	9	32 - 38
	PLAZA MAYOR	15 - 21	12	11	38 - 44
	PLAZA SAN BLAS	17 - 23	9		26 - 32
	PARQUE VALDEFLORES	20	7	6	33

TIEMPO TOTAL DE EVACUACIÓN (MINUTOS)					
CÁCERES – DISTRITO ESTE					
ZONA DE RIESGO	PUNTO DE CONCENTRACIÓN	T. TOTAL AL PUNTO DE CONCENTRACIÓN	T. TOTAL LLEGADA DE AUTOBUSES AL PUNTO DE CONCENTRACIÓN (*)	T. TOTAL VIAJE A ZONA SEGURA (**)	T. TOTAL EVACUACIÓN
ESTE	APARCAMIENTOS INEF	27	10	9	46

TIEMPO TOTAL DE EVACUACIÓN (MINUTOS)					
CÁCERES – DISTRITO SUR					
ZONA DE RIESGO	PUNTO DE CONCENTRACIÓN	T. TOTAL AL PUNTO DE CONCENTRACIÓN	T. TOTAL LLEGADA DE AUTOBUSES AL PUNTO DE CONCENTRACIÓN (*)	T. TOTAL VIAJE A ZONA SEGURA (**)	T. TOTAL EVACUACIÓN
SUR	PARQUE DE LAS PERGOLAS	19 - 29	3	9	31 - 41
	ROTONDA RONDA ESTE	26	5	13	44

(*) Tomamos de referencia los autobuses de la Concesión municipal de transporte urbano (Vectalia Subus GT Cáceres)

(**): El tiempo variara dependiendo del distrito que se designe para realizar finalmente la evacuación. Para este cálculo se toma de referencia el trayecto más largo independientemente del distrito a donde se traslada.

9.2 ALEJAMIENTO.

9.2.1 MEDIOS ASIGNADOS.

Las medidas de alejamiento consistentes en el traslado de la población desde posiciones expuestas a lugares seguros, generalmente poco distantes, utilizando sus propios medios. Se aplicará a zonas afectadas según los diferentes tipos de accidentes.

Las funciones de cada grupo de acción para la realización del alejamiento son las siguientes:

Grupo de Intervención:

- Controlar, reducir o neutralizar los efectos de la emergencia debido al alejamiento.
- Búsqueda, rescate y salvamento de personas durante el alejamiento.
- Reconocimiento y evaluación de riesgos asociados al alejamiento.
- Protección a las personas en el proceso de alejamiento.

Grupo de Seguridad:

- Garantizar el orden público y la seguridad ciudadana a lo largo de todo el proceso de alejamiento.
- Control de accesos y señalización de las áreas de actuación.
- Ordenación del alejamiento.
- Establecer rutas alternativas del tráfico en el proceso de alejamiento.
- Ejercer de autoridad ante personas que no quieran seguir las órdenes de alejamiento, provocando así un estorbo para los equipos de intervención.
- Colaborar en el aviso a la población para el alejamiento.
- Colaborar en labores en el proceso del alejamiento.

Grupo de Sanidad:

- Organizar el dispositivo médico asistencial y prestación de asistencia en zonas afectadas durante el alejamiento.
- Organización y gestión del transporte sanitario durante el alejamiento.
- Organizar la infraestructura de recepción hospitalaria de los servicios correspondientes durante el alejamiento.
- Control de brotes epidemiológicos.
- Cobertura de necesidades farmacéuticas.

- Vigilancia y control de la potabilidad del agua e higiene de los alimentos y alojamientos durante el alejamiento.
- Establecimiento de recomendaciones y mensajes sanitarios a la población que se harán efectivos a través del grupo de seguridad.

Grupo de Apoyo Técnico:

- Movilización de recursos necesarios en función de las necesidades surgidas en el transcurso del alejamiento.
- Efectuar el seguimiento técnico del alejamiento así como posibles cortes de electricidad, gas, abastecimiento... que fuesen necesarios para asegurar el alejamiento sin incidentes.
- Establecer y proponer a la Dirección Local de Emergencia prioridades en la rehabilitación de los servicios públicos.
- Realización de las medidas necesarias para la rehabilitación de los servicios esenciales durante el alejamiento.
- Estudiar y analizar todas las rutas posibles de alejamiento al lugar de destino para organizar el proceso de alejamiento.
- Establecer la ruta de alejamiento al lugar de destino más corta y más segura para la población.
- Garantizar que los recorridos de alejamiento, previo estudio, elegidos para llegar al lugar de destino, se encuentran en funcionamiento, asegurando que las carreteras, calles o caminos a utilizar en el alejamiento no se encuentran cortadas.
- Coordinación con los diferentes grupos de acción, informando de las rutas que ha estudiado previamente para realizar el alejamiento, informando de las carreteras, caminos o calles que se encuentran cortadas o en servicio, ya sea dentro del municipio como en el exterior.

Grupo de Logística:

- Recibir y gestionar cuantas demandas de medios y recursos soliciten el resto de los Servicios Operativos, durante el alejamiento.
- Establecer y participar en los procedimientos de alejamiento.
- Habilitar locales susceptibles de albergar a la población afectada por el alejamiento.
- Recabar y gestionar los aprovisionamientos de productos básicos, tales como alimentos, agua potable, ropas y abrigo.

A continuación se reflejan los jefes de los grupos de acción.

INTEGRANTES DE LOS GRUPOS DE ACCIÓN	
RESPONSABILIDAD EN EL PAM	CARGO
JEFATURA GRUPO DE INTERVENCIÓN	JEFE DE SALIDA del Parque de Bomberos de Cáceres del SEPEI
JEFE DE GRUPO DE SEGURIDAD	POLICIA NACIONAL Miembro de la Brigada Provincial de seguridad Ciudadana de la Policía Nacional de Cáceres.
JEFATURA GRUPO DE SANIDAD	Coordinación Médica de Equipos de Atención Primaria del Área de Salud de Cáceres
JEFE DE APOYO TÉCNICO	Jefe de Servicio de Infraestructuras
JEFE DEL GRUPO DE LOGÍSTICA	Jefe de Sección de Inspección Municipal

9.2.2 PUNTOS DE CONCENTRACIÓN.

Estos puntos deberán estar alejados de instalaciones peligrosas, y situados en zonas de fácil acceso a los medios de transporte. En general, los centros de concentración más idóneos son: Plaza Mayor, Polideportivo Municipal, Albergue Municipal, Piscina Municipal, Naves Municipales, Parroquias e Iglesia, instalaciones de cine de verano, etc.

El punto de reunión debe ser conocido por toda la población, y estar céntrico. En caso de necesidad se puede usar otro, siempre que cumpla que sea abierto y conocido por todos los habitantes del municipio.

Se han definido varios puntos de concentración en el municipio, la elección de uno u otro dependerá de la zona en la que incida el riesgo en cuestión, estos se concretan en la siguiente tabla. La ubicación de los puntos de concentración también se detalla en la cartografía.

Los puntos de concentración para realizar un alejamiento, son los mismos que se han definido en el punto 9.1.2 *Puntos de Concentración* correspondiente a al apartado de **Evacuación**.

9.2.2.1 TIEMPO DE TRASLADO A LOS PUNTOS DE CONCENTRACIÓN.

Se presentan lo tiempos de concentración para los diferentes puntos elegidos desde cada una de las zonas en las que se ha dividido el municipio de Cáceres.

Los tiempos de traslado a los puntos de evacuación, son los mismos definidos en el punto 9.1.2.1 tiempo de traslado a los puntos de concentración correspondiente a al apartado de **Evacuación**.

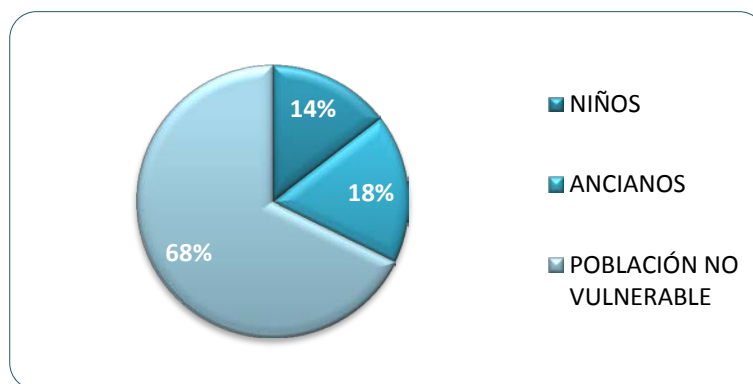
9.2.3 SALIDAS Y ACCESOS.

A continuación se presentan las principales vías de salida con dirección a los pueblos más cercanos y a las principales ciudades de la comunidad.

Las salidas y accesos, son los mismos definidos en el punto 9.1.3 Salidas y acceso correspondiente a al apartado de **Evacuación**.

9.2.4 POBLACIÓN VULNERABLE.

El estudio de la población vulnerable es importante, por la necesidad de adquirir las ambulancias, u otros medios de transporte especiales, para el transporte de impedidos o población vulnerable, teniendo en cuenta que el porcentaje de población mayor de 65 años y el de menor de 16 años, son en conjunto elevados, así estamos ante una cifra importante de la población vulnerable. Así podemos destacar como los segmentos poblacionales más afectados los ancianos y niños.



Fuente: Datos INE. Gráfico de elaboración propia

9.2.5 INSTRUCCIONES A LA POBLACIÓN.

Se entiende por autoprotección personal el conjunto de actuaciones y medidas realizadas con el fin de evitar o disminuir los daños, son medidas que la población debe adoptar por sí mismas. Informar para tranquilizar sobre las posibles medidas de seguridad que se están tomando:

- Estabulación de animales: Esta medida tiene por objeto la protección de las personas y sus bienes mediante el confinamiento y control de los animales. La adopción de esta medida no es prioritaria, durante la emergencia, cuando su ejecución pueda ocasionar el retraso en la aplicación de otras medidas.
- Traslado temporal y traslado permanente: Se distingue traslado temporal y traslado permanente en función del carácter provisional o definitivo del nuevo asentamiento. La decisión acerca de la necesidad de un traslado temporal requiere menos urgencia que cuando se trata de una evacuación. Si fuera necesario realizar algún tipo de evacuación, deberemos realizar una serie de recomendaciones a la población, con el objetivo de que ocurran los menores incidentes posibles durante esta. Las recomendaciones podrían ser, con carácter general:

- No se deje llevar por el pánico y no propague rumores o comentarios alarmistas.
- Deje en su vivienda cerradas las puertas y ventanas, y las acometidas de agua, luz y gas.
- Mantenga la disciplina del tráfico impuesta.

Si las personas no disponen de medios propios por razones varias:

- La autoridad le indicará:
 - Lugar de concentración y hora.
 - Medio de transporte y forma de identificarlo.
- Usted tendrá que:
 - Llevar, al igual que sus familias, una tarjeta cosida a una prenda de vestir con: Su filiación completa domicilio habitual y punto de destino.
 - Seguir los consejos que se impartan.
 - Acudir puntualmente, por grupos familiares completos, al lugar de concentración que le indiquen.
 - Limitar el equipaje a lo que pueda transportar en una mano, con facilidad de movimientos.
- Procurar no olvidar:
 - Tarjeta de identidad.
 - Dinero, tarjetas de crédito y objetos de valor.
 - Medicamentos personales.
 - Útiles de aseo y cubiertos.
 - Una radio a pilas.
 - Una linterna.
 - Pilas de repuesto.

Al llegar a su destino:

- Sea siempre, en todo caso solidario con los demás y cuidadoso con los que estén a su cargo.
- Al llegar a su destino, póngalo en conocimiento de la autoridad local, dando por escrito su nombre, apellidos y el de las personas que le acompañan, así como el lugar de origen y señas de alojamiento.

Al regresar a su vivienda:

- Efectúe una inspección previa de seguridad.
- Limpie su casa y colabore en la limpieza del entorno.
- No beba agua que no le asegure garantías higiénicas.
- Siga las normas sanitarias y de higiene dictadas por la autoridad.

9.2.6 ZONAS DE ALEJAMIENTO

El modo más seguro y ordenado para el alejamiento en el caso del municipio de Cáceres es a pie cuando el punto de alejamiento coincida con los puntos de concentración, esto se debe a que la superficie del municipio es reducida.

Si el riesgo es muy elevado, la distancia de alejamiento deberá ser mayor y requerirá del uso de vehículos propios en el transporte. Los lugares de alejamientos recomendados serán los pueblos colindantes y dependerán de la zona en riesgo.

ZONAS DE ALEJAMIENTO				
DISTRITO	PUNTO DE ALEJAMIENTO	LOCALIZACIÓN		CONTACTO
NORTE	CAMPOS DE FUTBOL MANUEL SÁNCHEZ DELGADO	AVDA. HEROES DE BALER	1	927627506
	CASA DE CULTURA MEJOSTILLA - GREDOS	C/ RÍO JARANDA	1	927182032
	COMPLEJO DEPORTIVO "MAESTRO KIM"	C/ MIGUEL ANGEL ORTI BELMONTE	6	927627506
	COMPLEJO DEPORTIVO "SAN JORGE"	C/ PEDRO IBARRA	2	927627506
	COMPLEJO DEPORTIVO AGUSTÍN RAMOS GUIJA	LAS VIOLETAS	50	927627506
CENTRO	CASA DE CULTURA MOCTEZUMA	C/ CAUPOLICÁN	24	927242850
	CASA DEL MAYOR	C/ MARGALLO	103	927213795
	COMPLEJO CULTURAL SAN FRANCISCO	RONDA DE SAN FRANCISCO	5	927255582
	PABELLÓN MUNICIPAL "JUAN SERRANO MACAYO"	C/ JESÚS ASUNCIÓN	7	927627506
	CIUDAD DEPORTIVA (CÁCERES) CENTRO NACIONAL DE TECNIFICACIÓN	AVDA. EL BROCENSE	3	927006850
ESTE	CAMPUS UNIVERSITARIO	AVDA DE LA UNIVERSIDAD	65	927257460
SUR	CAMPO DE FÚTBOL "SERGIO TREJO VACA"	C/ DE MÉJICO	24	927627506
	PABELLÓN MULTIUSOS "CIUDAD DE CÁCERES"	AVDA. PIERRE DE COURBERTAIN	1	927010842
	PABELLÓN MUNICIPAL "MOCTEZUMA"	AVDA. HISPANIDAD	51	927627506
	COMPLEJO DEPORTIVO RAFAEL BERNAL ESPADA (NUEVO CÁCERES)	AV. PIERRE DE COUBERTIN	1	927627506

9.3 CONFINAMIENTO.

Esta medida consiste en el refugio de la población en sus propios domicilios, o en otros edificios, recintos o habitáculos próximos en el momento de anunciarse la adopción de la medida. Mediante el confinamiento, la población queda protegida de la sobrepresión, el impacto de proyectiles, consecuencia de posibles explosiones, del flujo de la radiación térmica en caso de incendio, del nivel de toxicidad en caso de generarse una nube tóxica, etc.

Esta medida es aconsejable cuando:

- Cuando por la naturaleza del riesgo, éste sea mayor en el exterior que en el interior de los edificios o recintos.
- La emergencia es de carácter súbita e inesperada.
- El riesgo residual es de corta duración.
- Población muy numerosa.
- Como medida previa a la evacuación, en su caso.

Se deberá actuar siempre en función de las órdenes y medidas que se tomen desde la dirección del Plan, que comunicara en cada momento las medidas de protección a adoptar en caso de emergencia.

9.3.1 LUGARES DE CONFINAMIENTO

Se debe determinar los lugares de confinamiento en función del tipo de emergencia y de la capacidad, la ubicación y las características técnicas del lugar donde se realizara el confinamiento:

- a) Según la capacidad, previendo el número máximo de personas que se tendrán que confinar.
- b) Según la ubicación, para facilitar una rápida evacuación en caso de ser necesario o bien previendo la eventualidad de posibles riesgos encadenados.
- c) Según las características técnicas, previendo que las puertas y ventanas se puedan cerrar y que exista la posibilidad de hablar por teléfono (cobertura para un teléfono móvil, etc.).

Todos los lugares de confinamiento serán estudiados en función del tipo de riesgo que genere la emergencia, con posibilidad de variar según la situación o las indicaciones por parte de los servicios de emergencia.

Se valoraran diversos lugares en los cuales la población puede realizar el confinamiento de forma segura:

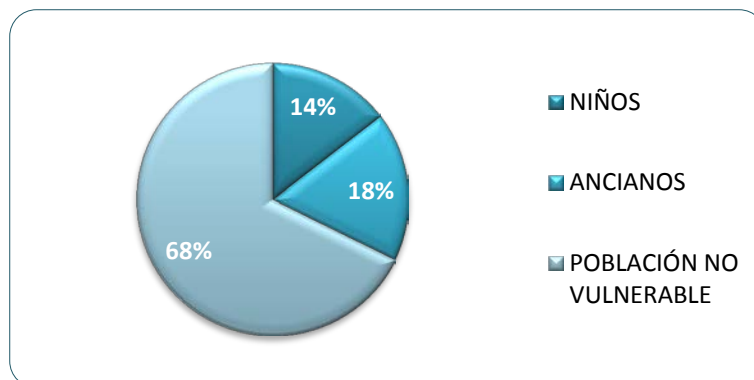
- **Interior de los domicilios particulares.** Los ciudadanos seguirán en todo caso las indicaciones que faciliten las autoridades y permanecerán en sus domicilios hasta el final de la emergencia o nueva orden.
- **Edificios que sean seguros y adopte las medidas de autoprotección necesarias para el tipo de emergencia en concreto.** Estos edificios deberán estar

alejados de instalaciones peligrosas, y situados en zonas de fácil acceso a los medios de transporte. En general, los centros de confinamiento más idóneos son: dependencias municipales como el ayuntamiento, Polideportivo Municipal, colegios, institutos, residencias, etc.

En el caso de Cáceres existen diversos edificios los cuales podrían usarse como recurso en caso de determinarse un confinamiento colectivo, los cuales serían informados a la población en los avisos pertinentes que desde el gabinete de información se definirían.

9.3.2 POBLACIÓN VULNERABLE.

El estudio de la población vulnerable es importante, por la necesidad de adquirir las ambulancias, u otros medios de transporte especiales, para el traslado de impedidos o población vulnerable, teniendo en cuenta que el porcentaje de población mayor de 65 años y el de menor de 16 años, son en conjunto elevados, así estamos ante una cifra importante de la población vulnerable. Así podemos destacar como los segmentos poblacionales más afectados los ancianos y niños.



Fuente: Datos INE. Gráfico de elaboración propia

9.3.3 INSTRUCCIONES A LA POBLACIÓN.

En aquellos casos en que la medida de protección a la población aconseje el confinamiento, los elementos a tener en cuenta para la información de las autoridades y las actuaciones de la población, son los siguientes:

- Naturaleza y características del agente agresor. (Este elemento condiciona el resto de medidas a adoptar cuando se decida el confinamiento).
- Protección.
- Entradas y ventanas.
- Ventilación.

- Abastecimiento de agua, alimentos y medicinas.
- Instalaciones sanitarias.
- Suministro de energía.
- Relaciones con el exterior.
- Convivencia (en locales de confinamiento colectivo).
- El primer elemento es el que condiciona las demás medidas a adoptar cuando se decida el confinamiento.

A continuación se detallan las principales instrucciones que deben de facilitarse a la población en caso de que se decida un confinamiento por parte de las autoridades competentes:

Ante una orden de confinamiento por parte de las autoridades:

- **Cierre** las puertas, ventanas, persianas y toda entrada de aire procedente del exterior
- **Desconecte** la ventilación y la calefacción. Es preciso interrumpir todo sistema que haga entrar aire del exterior
- **Para mayor seguridad**, puede sellar, utilizando cinta adhesiva, las juntas de puertas y ventanas.
- **Respire** a través de un paño húmedo
- **No vaya** a buscar a los niños al colegio. Sus maestros recibirán instrucciones concretas.
- **No utilice** el teléfono. Se necesitan las líneas libres para los servicios de socorro.
- Esté preparado para una evacuación, **prepare su documentación**.
- **No salga al exterior** hasta que las autoridades no lo comuniquen.

Si existe riesgo de explosión:

- **Proteja** los cristales haciendo una cruz con cinta adhesiva. Así se evitará que salgan proyectados.
- **Utilice** las mesas, sillas o muebles, a modo de barrera
- **Baje** las persianas y corra las cortinas
- **Aléjese** de las ventanas y **confínese** en la parte opuesta de donde se espera la explosión. Una explosión podría romperlas y proyectar elementos como vidrios, rejas, etc.

10 CRITERIOS PARA FOMENTAR LA PREVENCIÓN Y AUTOPROTECCIÓN EN EL MUNICIPIO

En este apartado realizaremos un análisis con el fin de que los municipios puedan establecer criterios para fomentar:

- La prevención en el municipio según lo establecido en la Ley Reguladora de las Bases de Régimen Local.
- La Autoprotección corporativa en industrias, centros escolares y lugares de pública concurrencia con vistas a su integración con el Plan de Emergencia Municipal.
- La Autoprotección ciudadana. Para fomentar la cultura de la protección ante el riesgo y la colaboración con protección civil a través de las asociaciones de vecinos y otras agrupaciones ciudadanas.

A continuación desarrollamos algunos de los criterios que debe seguir el municipio para fomentar en su territorio tanto la prevención como la autoprotección industrial y ciudadana.

10.1 LA PREVENCIÓN.

Los accidentes tienen su origen por causas **naturales, tecnológicas o antrópicas**, más o menos **conocidas** y, por lo tanto, **previsibles y evitables**. *Por ello podemos intervenir en la cadena de acontecimientos previos al accidente (**previsión y prevención**) para intentar evitar que éste se produzca, o durante y después del inicio del mismo para minimizar sus consecuencias.*

Siguiendo este esquema lógico, podemos resumir el proceso como una concatenación de causas y efectos que desembocan en un **accidente** y producen determinadas consecuencias (**daños**). Sobre las distintas causas, antes y después de producirse el accidente, se puede intervenir para modificar el desarrollo de todo el proceso y variar sus resultados. Esto es, en esencia, de lo que trata la **autoprotección**, entendida como el conjunto de actuaciones de previsión, prevención e intervención encaminadas al control de los riesgos que nos afectan a cada uno y de los daños que estos puedan ocasionarnos.

Esta labor es fundamental para la propia seguridad y debe ser acometida por todos los ciudadanos con plena **responsabilidad** y con la mejor **preparación** posible que garanticen su éxito.

El Plan de Emergencia Municipal, es el instrumento organizador del servicio municipal que debe armonizar los objetivos de prevención con el cumplimiento de las ordenanzas municipales, conforme a lo previsto en la Ley Reguladora de las Bases de Régimen Local.

La Protección Civil es el conjunto de actividades, desarrolladas de forma coordinada, que tienen como finalidad el evitar, reducir o reparar los daños a personas o bienes, originados por situaciones de grave riesgo colectivo o catástrofe. Tiene encomendada, entre otras tareas

específicas, la coordinación y, en su caso, dirección de todas las actuaciones en caso de emergencia, así como la preparación del marco organizativo idóneo para llevarlas a cabo.

El Ayuntamiento, como toda Administración Pública tiene la obligación de auxiliar a los ciudadanos en cualquier situación en la que se vean en peligro su salud, su seguridad o su patrimonio, pero no podemos esperar que su intervención sea siempre lo suficientemente **rápida y eficaz** como las situaciones de emergencia requieren.

Conscientes de este deber que las administraciones públicas no pueden cumplir en su integridad, se han establecido y regulado los principios básicos de la autoprotección como acción conjunta y coordinada entre los ciudadanos con sus propios medios y la Administración con los suyos.

10.2 LA AUTOPROTECCIÓN CORPORATIVA

Existen situaciones en las que los servicios públicos de los que puede disponerse de forma inmediata resultan insuficientes para atender las necesidades generadas por la emergencia. En tales casos, puede ser decisiva, la aportación de los ciudadanos a las actividades de asistencia y socorro a los afectados. Para que dicha aportación alcance la eficacia necesaria y se efectúe con el menor riesgo posible para las personas que prestan su colaboración, es esencial que éstas dispongan de la formación específica suficiente y realicen sus tareas dentro del marco organizativo general, previsto para la gestión de la emergencia de que se trate, y que se recoge en cada plan en cuestión.

*La legislación vigente exige que ciertos edificios o recintos (industrias, centros escolares, residencias, lugares de pública concurrencia) elaboren un plan de emergencia interior, en el que se organizan sus medios y recursos para el caso de que suceda una situación de emergencia, **es el Plan de Autoprotección Corporativa**. Este Plan es responsabilidad de la propiedad del edificio, pero debe contemplar su integración en la planificación de nivel superior, que para todos los edificios afectados dentro de nuestro término municipal, es el Plan de Emergencia Municipal.*

Para lograr efectividad en la coordinación de las emergencias en el municipio, desde el Ayuntamiento se promoverán:

- Campañas informativas sobre los Planes de autoprotección.
- Campañas preventivas en lugares de concentración de personas.
- Comprobaciones periódicas de la integración de los Planes de autoprotección en el Plan de Emergencia Municipal.

Este nivel de respuesta interior o de autoprotección corporativa, responde conceptualmente a las obligaciones de autoprotección corporativa establecidas con carácter general en la Ley 17/2015, de 9 de julio, sobre protección civil. Las actuaciones de preparación y respuesta a situaciones de emergencia en este nivel se contienen en el plan de emergencia interior (PEI) de cada edificio o recinto, considerados como Planes de autoprotección.

En el municipio encontramos varios edificios con Plan de Autoprotección inscritos en el **Registro Autonómico de Planes de Autoprotección de la Comunidad Autónoma de Extremadura**, los cuales se nombran en el punto 2.17 PAUs inscritos en el municipio, del presente Plan.

10.3 LA AUTOPROTECCIÓN CIUDADANA.

La participación ciudadana en las tareas de Protección Civil es una condición fundamental para el buen desarrollo de las mismas. Ante la previsión u ocurrencia de sucesos que puedan desencadenar una situación catastrófica, los ciudadanos pueden contribuir a su propia seguridad mediante la adopción de determinadas pautas de comportamiento o la puesta en práctica de las medidas de protección a su alcance. Para ello es importante el conocimiento previo de los riesgos y las medidas a adoptar, así como el seguimiento de las instrucciones y **recomendaciones emanadas de los organismos públicos encargados de la gestión de las emergencias**.

En ocasiones, la contribución ciudadana ha de orientarse a evitar determinados comportamientos o adecuar la realización de ciertas actividades a normas de seguridad preestablecidas, con el objetivo de disminuir la posibilidad de accidentes o evitar la generación de riesgos que puedan desencadenar situaciones catastróficas. Con ello los ciudadanos pueden hacer una aportación en muchos casos muy importantes para la prevención de dichas situaciones.

Este conjunto de actuaciones y pautas de conducta, orientadas a la prevención de riesgos para sí y para otras personas, constituye lo que se denomina **autoprotección ciudadana**: que los ciudadanos estén preparados para alcanzar por sí mismos su propia protección.

Para que se conozcan y adopten medidas de AUTOPROTECCIÓN, el Ayuntamiento fomentará la sensibilidad de la población, con las siguientes campañas informativas y pedagógicas:

- Promover la colaboración en situaciones de emergencia.
- Promocionar agrupaciones ciudadanas.
- Protección ante el riesgo.
- La Protección Civil como tarea de todos los ciudadanos.

Cáceres, Marzo de 2023

*El Ingeniero de Caminos, Canales y Puertos
Autor del Plan de Emergencia Municipal:*

Fdo.: Manuel Jesús Castelló Vinagre

ANEXO 1. GLOSARIO DE TÉRMINOS.

ABASTECIMIENTO: Entrega ordenada de los elementos necesarios para prevenir o controlar una emergencia por parte de una central de distribución, hacia los lugares de consumo.

ACCIDENTE: Evento no premeditado aunque muchas veces previsible, que se presenta en forma súbita, altera el curso regular de los acontecimientos, lesiona o causa la muerte a las personas y ocasiona daños en sus bienes y en su entorno

ACTOR o ejecutante: Miembro de la organización de respuesta que actúa durante un ejercicio o simulacro, de acuerdo con un plan y con una serie de procedimientos, como si hubiera ocurrido una emergencia real.

AFECTADO: Personas, sistemas o territorios sobre los cuales actúa un fenómeno, cuyos efectos producen perturbación o daño.

AGUA POTABLE: Aquélla apta para el consumo humano, incolora e inodora, oxigenada, libre de bacterias patógenas y de compuestos de nitrógeno y de un grado de dureza inferior a 30.

ALBERGADO: Persona que pernocta o vive en un albergue.

ALARMA: Situación que se está produciendo y que lleva a la activación del Plan de Emergencia Municipal en función de la gravedad del suceso. En esta situación todos los servicios operativos locales se encuentran movilizados aplicándose las medidas previstas de información y protección de la población. Es uno de los posibles estados de mando que se producen en la fase de emergencia. Se establece cuando se han producido daños en la población, sus bienes y su entorno, lo cual implica la necesaria activación del PAM. Instrumento acústico, óptico o mecánico que al ser accionado según previo acuerdo, avisa de la presencia o inminencia de una catástrofe; por lo que al accionarse, las personas involucradas toman las medidas preventivas necesarias de acuerdo a una preparación preestablecida.

ALBERGUE o refugio: Lugar físico destinado a prestar asilo, amparo, alojamiento y resguardo a personas ante la amenaza, inminencia u ocurrencia de un fenómeno destructivo. Los edificios y espacios públicos, son comúnmente utilizados con la finalidad de ofrecer los servicios de albergue en casos de desastre.

ALERTA: Es un suceso adverso que aunque todavía no se ha producido, existen indicadores de riesgo que señalan su posible aparición o habiéndose producido una situación de emergencia se está resolviendo mediante la actuación ordinaria de los servicios de emergencia y seguridad o con la aplicación de un plan de nivel inferior o específico. Se establece al recibir información sobre la inminente ocurrencia de una catástrofe cuyos daños pueden llegar al grado de desastre, debido a la forma en que se ha extendido el peligro, o en virtud de la evolución que presenta.

ALTITUD: Altura de un punto geográfico, medida desde el nivel medio del mar.

AMENAZA: Situación en la que personas y bienes preservados por la protección civil están expuestos en mayor o menor medida a un peligro inminente o latente.

ANÁLISIS DE LAS CONSECUENCIAS: Estudios o previsiones que se pueden fincar con base en los daños económicos, humanos, materiales o morales, causados por el impacto de una catástrofe, lo que permite el cálculo de recursos necesarios para mitigar o enfrentar sus efectos y la adecuación de programas preventivos, operativos y de apoyo.

ANÁLISIS DE VULNERABILIDAD: Técnica que con base en el estudio de la situación física y geográfica de un lugar, detecta la sensibilidad del mismo ante el impacto de un fenómeno destructivo.

APROVISIONAMIENTO: Consiste en surtir de víveres y otros elementos esenciales para la subsistencia de la población afectada por un desastre.

ASENTAMIENTO HUMANO: establecimiento provisional de un grupo de personas, con el conjunto de sus sistemas de subsistencia en un área físicamente localizada.

ASISTENCIA: Es protección, salvamento y asistencia, específicamente implica desde el restablecimiento de los servicios esenciales, como la energía eléctrica y almacenamiento de medicamentos, víveres, ropa, instalación de puestos de socorro y servicios médicos, hasta la improvisación y acondicionamiento de albergues o refugios temporales.

ATENCIÓN: Estado de mando (precaución, alarma y atención) que se establece en respuesta de la información sobre la inminente ocurrencia del desastre.

ATENCIÓN DE LA EMERGENCIA: Consiste en la ejecución de las medidas necesarias para salvar vidas humanas, rescatar bienes y regularizar el funcionamiento de los servicios, con base en el plan de emergencia del subprograma de auxilio.

ATENCIÓN MÉDICA: Conjunto de servicios que se proporcionan al individuo, con la finalidad de prevenir enfermedades, restablecer y proteger su salud.

ATLAS DE RIESGO: Serie de mapas con diversas características y escalas, que informan por sí mismos de los eventos naturales y sociales, que pueden representar algún tipo de desastre para la población

AUTOPROTECCIÓN: Acción y efecto de contribuir a la protección de sí mismo, de la familia y de la comunidad a la que se pertenece, para disminuir los daños en su persona y la pérdida de bienes o su menoscabo en caso de producirse algún desastre. Constituye el elemento principal de las actividades y medidas adoptadas por la comunidad para su defensa, y es el complemento de las actividades solidarias que realizan los sectores público y privado.

AUXILIO o socorro: Ayuda en medios materiales, necesidades personales y servicios, proporcionados a personas o comunidades, sin la cual podrían padecer.

AUXILIO DE SUPERVIVENCIA: Ayuda de emergencia y asistencia especializada prestada a las víctimas de un desastre para mantener sus funciones vitales.

AVANZADA SANITARIA o grupo: Grupo especializado en ciencias de la salud, desplazado hacia un foco de desastre, con el propósito de evaluar sus efectos y manejar en primera instancia la situación local.

AVENIDA MÁXIMA o extraordinaria: Brusco aumento del caudal y elevación del nivel que experimentan los ríos, superior a la máxima presentada, debido a escurrimientos extraordinarios en la corriente, a causa de las lluvias o de la fusión de las nieves o hielos. Se la denomina también creciente, crecida o riada.

BACTERIAS: Microorganismos unicelulares con núcleo primitivo, la mayoría de vida libre; algunos son parásitos, y de éstos algunos son patógenos. Otros son útiles al hombre y esenciales en el control de la contaminación porque degradan la materia orgánica tanto en el aire como en la tierra y el agua. Muchas de ellas también son de gran interés industrial (biotecnología).

BANDOLERISMO: Desequilibrio social por el que, al margen del poder instituido, un grupo o banda decide vivir del robo.

BIODEGRADABLE: Sustancia susceptible de ser metabolizada por los organismos, transformándose en compuestos más sencillos.

BIOSFERA: Parte de la Tierra y de la atmósfera en la que es posible la vida y por extensión el conjunto de todos los organismos animales y vegetales actuales o extintos.

BLINDAJE contra radiaciones: Material interpuesto entre una fuente de radiación y el personal o el equipo, con la finalidad de proporcionar a éstos una protección contra las radiaciones. Los materiales de blindaje comúnmente empleados, son el hormigón, el agua, el acero y el plomo.

BOSQUE: Comunidad vegetal en la que predominan diferentes especies de forma de vida y estructura arbórea, es decir, con un tallo principal leñoso.

BRIGADA DE EMERGENCIA o de auxilio: Grupo organizado y capacitado en una o más áreas de operaciones de emergencia.

CALOR: Forma de energía que se mide en grados de temperatura y se transmite de tres maneras: conducción, convección y radiación.

CARACTERÍSTICAS DE LOS DESASTRES: Si bien los desastres comparten características que les son comunes, existen entre sí diferencias circunstanciales. Los principales criterios que los científicos adoptan para diferenciarlos, son los siguientes: origen del agente que lo desencadena; grado de probabilidad de ocurrencia; grado de previsión; rapidez del agente que lo desencadena; alcance o dimensiones de la zona que afecta directamente; grado de destrucción; tipo de población afectada y grado de prevención de la población afectada.

CATALOGACION DE RECURSOS Y MEDIOS: Clasificación, ordenamiento y registro pormenorizado de personas y materiales disponibles para satisfacer las necesidades que plantea la ejecución de los planes de protección civil en caso de emergencia.

CATASTROFE: Una situación o acontecimiento que altera o interrumpe sustancialmente el funcionamiento de una comunidad o sociedad por ocasionar gran cantidad de víctimas, daños e impactos materiales, cuya atención supera los medios disponibles de la propia comunidad.

CECOP: Centro de Coordinación Operativa.

CECOPAL: Centro de Coordinación de Emergencia Municipal.

CECOPI: Centro de Coordinación Operativa Integrado.

CENTIGRADO: Unidad de la escala termométrica dividida en 100, y en la que cada división es de un grado. A una presión atmosférica normal, a los cero grados de temperatura se funde el hielo, y a los 100, hierve el agua.

CENTRAL: Instalación donde se transforma la energía potencial o térmica producida por fisión nuclear en energía eléctrica.

CICLO: Serie de fases por las que pasa un fenómeno físico a partir de su nacimiento, desarrollo, y vuelta al punto en donde se inició. Se aplica al ciclo de vida de una catástrofe o al proceso que se desarrolla a partir del impacto de la misma en el sistema afectable.

COBERTURA DEL FENOMENO: Implica la especificación de las zonas donde se manifestó la catástrofe a través de sus impactos. La descripción de las variaciones de la cobertura en el tiempo permite la determinación de la trayectoria de la catástrofe.

COLAPSO DE SUELO: Falla o hundimiento en una zona, ya sea por efecto de su propia carga o de una carga ajena.

COMBUSTIBLE: Cualquier material sólido, líquido o gaseoso que al combinarse con un comburente y en contacto con una fuente de calor, inicia el fuego y arde desprendiendo luz y calor propios.

COMBUSTION: proceso de oxidación rápida de materiales orgánicos, acompañado de liberación de energía en forma de calor y luz.

COMUNICACION SOCIAL DE EMERGENCIA: Consiste en brindar información y apoyo oportuno a la población y a las instituciones, canalizando coordinadamente la participación social, creando confianza en la población, reduciendo la ansiedad, diluyendo los rumores y proporcionando un servicio de comunicación suplementario.

CONATO: Incendio en su fase inicial que puede ser apagado utilizando extintores comunes.

CONFLAGRACION: Incendio que destruye total o parcialmente un inmueble.

CONSTRUCCION RESISTENTE AL FUEGO: Tipo de construcción en la cual los elementos estructurales (muros de carga, columnas, travesaños, losas, incluso muros, divisiones y cancelas), son de material incombustible, con grados de resistencia al fuego de 3 a 4 horas, para elementos estructurales en edificios de un piso.

CONTAMINACION AMBIENTAL: Situación caracterizada por la presencia en el medio ambiente de uno o más elementos nocivos, en tal forma combinados que, atendiendo a sus características y duración, en mayor o menor medida causan un desequilibrio ecológico y dañan la salud y el bienestar del hombre, perjudicando también la flora, la fauna y los materiales expuestos a sus efectos.

CONTAMINACION RADIATIVA: Presencia indeseable de una o más sustancias radiactivas, dentro o en la superficie de un material, o en un lugar donde pueden resultar perjudiciales para la salud humana.

CONTAMINANTE: Toda materia, sustancia, o sus combinaciones, compuestos o derivados químicos y biológicos, (humos, gases, polvos, cenizas, bacterias, residuos, desperdicios y cualquier otro elemento), así como toda forma de energía (calor, radiactividad, ruido), que al entrar en contacto con el aire, el agua, el suelo o los alimentos, altera o modifica su composición y condiciona el equilibrio de su estado normal.

CONTENCION RADIATIVA: Confinamiento de un material radiactivo de manera que se impida su dispersión en el medio ambiente, o en tal forma que su liberación sólo se realice con arreglo a una tasa específica.

CONTINGENCIA: Posibilidad de ocurrencia de una catástrofe que permite preverla y estimar la evolución y la probable intensidad de sus efectos, si las condiciones se mantienen invariables.

CONTINGENCIA AMBIENTAL: Situación de riesgo derivada de actividades humanas o de fenómenos naturales que pueden poner en peligro la integridad y el equilibrio de uno o varios ecosistemas.

CONTROL: Proceso cuyo objetivo es la detección de logros y desviaciones para evaluar la ejecución de programas y acciones y aplicar las medidas correctivas necesarias. La acción de control puede llevarse permanente, periódica o eventualmente durante un proceso determinado o parte de éste, a través de la medición de resultados.

CONTROLADOR DE UN SIMULACRO: Persona que entrega a los actores del simulacro de una emergencia los mensajes y datos que les permiten realizar sus acciones con un sentido de realismo; está disponible para aclarar y orientar sobre las fases, la secuencia de los eventos, y dispone de la autoridad necesaria para intervenir en las acciones, de tal forma que permite garantizar la continuidad del simulacro sin reprimir o condicionar la iniciativa ni el poder de decisión de los actores.

CONVECCION: Propagación del calor por masas móviles de materia, tales como las corrientes de gases y líquidos, producidas por la diferencia de densidad.

COORDINACION: Proceso de integración de acciones de una o varias instituciones, órganos o personas, que tiene como finalidad obtener de las distintas áreas de trabajo la unidad de acción necesaria para contribuir al mejor logro de los objetivos, así como armonizar la

actuación de las partes en tiempo, espacio, utilización de recursos y producción de bienes y servicios para lograr conjuntamente las metas preestablecidas.

COORDINACION DE LA EMERGENCIA: Consiste en el establecimiento de sistemas o mecanismos para la coordinación de los organismos, sectores y recursos que intervienen, así como de las acciones de auxilio que se llevan a cabo al impacto de una catástrofe.

CORROSION: Alteración o deterioro de la superficie de un cuerpo, debida a agentes físicos y especialmente a reactivos químicos de carácter natural o artificial.

CRECIMIENTO EXPLOSIVO DE LA POBLACIÓN: Incremento progresivo y constante del índice demográfico, tiene su origen en el comportamiento inestable de una o más variables demográficas: natalidad, mortalidad y movimientos migratorios.

CRISIS: Estado delicado y conflictivo en el cual, por circunstancias de origen interno o externo, se rompe el equilibrio y la normalidad de un sistema y se favorece su desorganización.

CRUZ ROJA: Término usado para designar a uno o a todos los componentes de la organización activa mundial en trabajo humanitario. Comité Internacional de la Cruz Roja (TORO): actúa principalmente en desastres ocasionados por conflictos bélicos como intermediario neutral en las hostilidades y para la protección de víctimas de guerra. Custodio de las Convenciones de Ginebra.

DAMNIFICADO: Persona afectada por un desastre, que ha sufrido daño o perjuicio en sus bienes, en cuyo caso generalmente ha quedado ella y su familia sin alojamiento o vivienda, en forma total o parcial, permanente o temporalmente, por lo que recibe de la comunidad y de sus autoridades, refugio temporal y ayuda alimenticia temporales, hasta el momento en que se alcanza el restablecimiento de las condiciones normales del medio y la rehabilitación de la zona alterada por el desastre.

DAÑO: Menoscabo o deterioro inferido a elementos físicos de la persona o del medio ambiente, como consecuencia del impacto de una catástrofe o agente perturbador sobre el sistema afectable (población y entorno). Existen diferentes tipos de daños: humanos (muertos y lesionados), materiales (leves, parciales y totales), productivos (internos y externos al sistema), ecológicos (flora, fauna, agua, aire y suelo) y sociales (a la seguridad, a la subsistencia y a la confianza).

DAÑO A LA PRODUCCION: El que se ocasiona a la producción de bienes o generación de servicios, afectando los sistemas de subsistencia de la población.

DAÑO ECOLOGICO: Detrimento, perjuicio o alteración del equilibrio de las interrelaciones e interacciones de animales y plantas con su medio, por el efecto de diversos agentes tales como la contaminación y la deforestación, entre otros.

DAÑO MATERIAL: Menoscabo que se causa a los bienes materiales, tales como: infraestructura, estructura, equipos, enseres, valores, etcétera.

DAÑO MORAL: Es aquél que perjudica la integridad y valores del ser humano, así como lo relacionado con su ámbito cultural.

DAÑO PARCIAL: Situación que se presenta cuando el elemento afectado no cumple a cabalidad con su función, aun cuando no la haya suspendido completamente; es decir, que se encuentre en malas condiciones.

DAÑOS HUMANOS: Aquellos que sufren las personas en su integridad física, tales como lesiones o muerte.

DAÑOS SOCIALES: Los que sufre la sociedad en forma de interrupción de todas o de algunas de sus funciones esenciales.

DAÑO TOTAL: Estado que corresponde a la destrucción del elemento afectado, o a su falla total.

DECLARACION DE LA EMERGENCIA: Consiste en la manifestación oficial de la misma, a escala nacional, estatal o municipal.

DEFLAGRAR: Arder una sustancia súbitamente con llama y sin explosión.

DEGRADACION DE SUELOS: Evolución de un suelo en sentido desfavorable. Paso de un suelo a otro más lixiviado. Acción y efecto de disminuir o rebajar el relieve, proceso que se realiza mediante la incidencia de tres factores principalmente: meteorización, remoción en masa y erosión.

DERRUMBE: Fenómeno geológico que consiste en la caída libre y en el rodamiento de materiales en forma abrupta, a partir de cortes verticales o casi verticales de terrenos en desnivel. Se diferencia de los deslizamientos, por ser la caída libre su principal forma de movimiento, y por no existir una bien marcada superficie de deslizamiento. Los derrumbes pueden ser tanto de rocas como de suelos. Los derrumbes de suelos no son generalmente de gran magnitud, ya que su poca consolidación impide la formación de cortes de suelo de gran altura; en cambio, los de rocas sí pueden producirse en grandes riscos y desniveles.

DESASTRE: Evento concentrado en tiempo y espacio, en el cual la sociedad o una parte de ella sufre un severo daño e incurre en pérdidas para sus miembros, de tal manera que la estructura social se desajusta y se impide el cumplimiento de las actividades esenciales de la sociedad, afectando el funcionamiento vital de la misma.

DESCONTAMINACION: Proceso mediante el cual se reduce o se elimina la contaminación.

DESECHO: Residuo que no es susceptible de volver a emplearse como materia prima en la elaboración de otros productos.

DESECHOS O RESIDUOS TOXICOS: Productos, materias primas o subproductos ya no utilizables en el proceso industrial, que sin embargo mantienen principios activos que pueden significar riesgos para la salud humana.

DESEQUILIBRIO ECOLÓGICO: Alteración de las relaciones de interdependencia entre los elementos naturales que conforman el ambiente, que afecta negativamente la existencia, transformación y desarrollo del hombre y de los demás seres vivos.

DESERTIFICACION: Cambio ecológico que despoja a la tierra de su capacidad para sostener y reproducir vegetación, actividades agropecuarias y condiciones" de habitación humana. Desde el punto de vista de las causas que la generan, la desertificación está relacionada con la deforestación, la erosión, el sobrepastoreo, etcétera.

DESHIDRATACION: Disminución del agua y fluidos del cuerpo con disturbios de las sales celulares, debido al exceso de fluidos perdidos (diarrea, vómito, sudoración, fiebre) o ingestión insuficiente (sequía, mala nutrición), o enfermedades metabólicas, o una combinación de ellas que causa daños en las células, particularmente serios en los niños y en personas debilitadas. Es recomendable la provisión de fluidos y sales rehidratantes vitales.

DESHIELO: Tránsito al estado líquido del hielo y de la nieve.

DESLIZAMIENTO: Fenómeno de desplazamiento masivo de material sólido que se produce bruscamente, cuesta abajo, a lo largo de una pendiente cuyo plano acumula de manera parcial el mismo material, autolimitado su transporte. Este movimiento puede presentar velocidades variables, habiendo registrado velocidades de hasta 320 km/h.

DESPRENDIMIENTO: Fragmentación y caída, cercana a la vertical, de material consistente.

DETONACION: Acción y efecto de detonar. Ruido que acompaña una explosión a causa de una combustión incorrecta. Explosión rápida capaz de iniciar la de un explosivo relativamente estable.

DIAGNOSTICO: Proceso de acercamiento gradual al conocimiento analítico de un hecho o problema, que permite destacar los elementos más significativos de una alteración en la realidad analizada. El diagnóstico de un determinado lugar, entre otros datos, permite conocer los riesgos a los que está expuesto por la eventual ocurrencia de una catástrofe.

DIQUE: Muro de albañilería o tierra para contención de agua, estructura construida artificialmente para proteger a las tierras bajas de las inundaciones producidas por el mar o por un río. Masa de rocas ígneas, relativamente larga y estrecha, que corta la estratificación de otras rocas.

ECOLOGIA: Ciencia que estudia las relaciones de los organismos con su ambiente orgánico o inorgánico, a un nivel nuevo de integración no contemplado en otras ciencias naturales. Es una ciencia de síntesis que estudia las comunidades de organismos, la estructura y función de la naturaleza; busca las regularidades en el funcionamiento de los ecosistemas.

ECOSISTEMA: Grupo de plantas y animales que conviven en la parte del ambiente físico en el cual interactúan. Es una entidad casi autónoma para su subsistencia, ya que la materia que fluye dentro y fuera del mismo es pequeña en comparación con las cantidades que se reciclan dentro, en un intercambio continuo de las sustancias esenciales para la vida.

EDUCACIÓN AMBIENTAL: Proceso educativo tendiente a la formación de una conciencia crítica ante los problemas ambientales.

EDUCACIÓN SANITARIA: Enfoques y técnicas usadas para fomentar hábitos sanitarios cotidianos en la comunidad y para inculcar conocimientos y prácticas de comportamiento higiénico como elementos primarios de salud en el desarrollo personal y de la nación.

EJERCICIO en un plan de emergencia: Prueba práctica de un procedimiento de actuación, establecido dentro de un plan de emergencia y realizado con fines de capacitación.

ELEMENTOS DEL TIEMPO: Diversos fenómenos meteorológicos que integrados, constituyen y caracterizan el estado del tiempo: 1. Radiación solar. 2. Temperatura. 3. Presión atmosférica. 4. Evaporación. 5. Precipitación. 6. Humedad atmosférica. 7. Nubosidad. 8. Viento. 9. Fenómenos diversos (ópticos, acústicos, eléctricos, etcétera).

ELEVACION: Distancia vertical comprendida entre un punto considerado sobre la superficie terrestre y el nivel medio del mar.

EMBALSE: Depósito natural o artificial, con la capacidad necesaria para almacenar un determinado volumen de agua.

EMERGENCIA: Situación o condición anormal que puede causar un daño a la sociedad y propiciar un riesgo excesivo para la salud y la seguridad del público en general. Conlleva la aplicación de medidas de prevención, protección y control sobre los efectos de una catástrofe.

EMERGENCIA DE PROTECCIÓN CIVIL. Situación de riesgo colectivo sobrevenida por un evento que pone en peligro inminente a personas o bienes y exige una gestión rápida por parte de los poderes públicos para atenderlas y mitigar los daños y tratar de evitar que se convierta en una catástrofe. Se corresponde con otras denominaciones como emergencia extraordinaria, por contraposición a emergencia ordinaria que no tiene afectación colectiva.

ENLACE: Comunicación planeada previamente entre un centro emisor de información y otro receptor.

ENTORNO o medio ambiente: Conjunto de elementos naturales o generados por el hombre que interactúan en un espacio y tiempo determinados, propiciando la existencia, transformación y desarrollo de organismos vivos.

ENTRENAMIENTO: Práctica que desarrolla una persona o grupo, que tiene la responsabilidad de realizar una determinada actividad especializada o no, dentro de un plan de emergencia, con el objeto de poner a prueba los conocimientos especializados individuales, la competencia de un grupo, o la idoneidad de procedimientos, equipo o instalaciones.

EPIDEMIA: Catástrofe de origen sanitario que consiste en una enfermedad infecto-contagiosa que se propaga a un gran número de personas en un período muy corto y claramente excede la incidencia normal esperada.

EQUIPAMIENTO SANITARIO: Instrumental y accesorios médicos destinados a sustentar el diagnóstico y la terapia, salvo los fármacos e insumos.

EQUIPO CONTRA INCENDIOS: Conjunto de elementos necesarios para el control o el combate de incendios tales como: hidrantes, mangueras, extintores de cualquier tipo o tamaño, válvulas, accesorios, etcétera.

EROSION: Conjunto de fenómenos que disgregan y modifican las estructuras superficiales o relieve de la corteza terrestre. Los agentes que producen la erosión son de tipo climático: viento (eólica), lluvia (pluvial), hielo (glacial), oleaje marino (marina), etc. o biológico; los procesos desencadenados son puramente físicos o químicos, con modificación en este caso de la composición de las rocas.

ESCAPE: Parte del procedimiento de evacuación que se refiere al tránsito por vías seguras, para alejarse de la zona de mayor riesgo.

ESTACION CLIMATOLOGICA: Instalación conexas a las hidráulicas que dispone de un conjunto de instrumentos para medir la temperatura, la humedad del viento y la precipitación en las cuencas.

ESTACION METEOROLOGICA: Sitio donde se evalúan las condiciones actuales del tiempo; consta de un jardín con características especiales donde se instalan los instrumentos meteorológicos, entre los cuales se consideran como más frecuentes: el abrigo o garita de instrumentos, el pluviómetro, el evaporómetro, la veleta, etcétera.

ESTADO DE DESASTRE: Situación en la que se presenta una alteración significativa en el funcionamiento del sistema afectable (población y entorno) ocasionado por graves daños con tendencia a aumentar o a extenderse.

ESTADO DE RETORNO: Se presenta cuando existe una disminución de la alteración del sistema afectable (población y entorno) y la recuperación progresiva de su funcionamiento normal.

ESTADO NORMAL: Existe cuando el funcionamiento del sistema afectable (población y entorno) garantiza el logro de sus finalidades.

ESTIMACION: Procedimiento a través del cual se buscan dimensionar en forma aproximada y con base en datos preliminares, los efectos de los desastres.

ESTRATEGIA: Principios y rutas fundamentales que orientarán el proceso administrativo para alcanzar los objetivos que se desea obtener. Una estrategia muestra cómo una institución pretende llegar a esos objetivos. Se distinguen tres tipos de estrategias según el horizonte temporal: a corto (un año o menos), mediano (lapso de hasta de cinco o seis años) y largo plazo (entre cinco y veinte años).

EVACUACION: Procedimiento de medida de seguridad por alejamiento de la población de la zona de peligro, en la cual debe preverse la colaboración de la población civil, de manera individual o en grupos. En su programación, el procedimiento de evacuación debe considerar,

entre otros aspectos, el desarrollo de las misiones de salvamento, socorro y asistencia social; los medios, los itinerarios y las zonas de concentración o destino; la documentación del transporte para los niños; las instrucciones sobre el equipo familiar, además del esquema de regreso a sus hogares, una vez superada la situación de emergencia.

EVALUACION: Revisión detallada y sistemática de un proyecto, plan u organismo en su conjunto, con objeto de medir el grado de eficacia, eficiencia y congruencia con que está operando en un momento determinado, para alcanzar los objetivos propuestos.

EVALUACION DE DAÑOS: Consiste en desarrollar los mecanismos que permitan determinar la dimensión física y social de la catástrofe, la estimación de la pérdida de vidas humanas y bienes naturales, las necesidades que deben satisfacerse y la determinación de posibles riesgos (efectos o daños secundarios).

EVALUACION DE LA EMERGENCIA: Consiste en estimar la gravedad de las alteraciones, esto es, la cantidad de personas y el volumen de bienes afectados, así como la amplitud y magnitud de los daños y fallas del sistema.

EVALUACION DEL EJERCICIO O SIMULACRO: Reunión convocada para discutir en torno a sucesos y acciones, producidos durante un entrenamiento, un ejercicio o un simulacro totalmente integrado. Su objetivo principal radica en señalar los detalles significativos observados durante el ejercicio y asegurar que se programe formalmente la rectificación en el momento oportuno.

EXPLOSION: Fenómeno originado por la expansión violenta de gases, se produce a partir de una reacción química, o por ignición o calentamiento de algunos materiales, se manifiesta en forma de una liberación de energía y da lugar a la aparición de efectos acústicos, térmicos y mecánicos.

FACTORES DEL CLIMA: Condiciones que hacen variar los elementos del clima: latitud, altitud, relieve, distribución de tierras y aguas, corrientes marinas y la circulación general de la atmósfera. Los factores, al actuar en diferentes intensidades y combinaciones sobre los elementos, originan los distintos tipos de climas.

FARMACO: Toda sustancia natural o sintética, utilizada por sus propiedades terapéuticas.

FLAMA O LLAMA: Parte visible y luminosa de un combustible ardiendo. Durante un incendio es importante tener presente que el calor, el humo y los gases, pueden generar ciertos tipos de fuego sin la presencia aparente de flama, son los llamados rescoldos o brasas; un ejemplo de este fuego sin flama se puede observar en la forma en que algunas veces arde el carbón.

FRECUENCIA: Referida a una catástrofe o desastre, es su número de ocurrencias en un período dado.

FUEGO: Reacción química que consiste en la oxidación violenta de la materia combustible; se manifiesta con desprendimientos de luz, calor, humos y gases en grandes cantidades

FUENTE CONTAMINANTE: Todos aquellos elementos que en el medio ambiente contribuyen a su alteración y deterioro, como el monóxido de carbono, el plomo, los óxidos de azufre, etcétera.

GAS: Estado de la materia en el que las moléculas se desplazan con movimientos independientes y en patrones casuales.

GEOLOGIA: Ciencia que estudia el origen, la evolución y el estado actual de la litosfera, que es la parte sólida de la superficie del globo terrestre.

GRANIZADA: Fenómeno meteorológico que consiste en la precipitación atmosférica de agua congelada en formas más o menos irregulares.

HABITAT: Conjunto local de condiciones geofísicas en el que se desarrolla la vida de una especie o de una comunidad animal o vegetal.

HELADA: Fenómeno hidrometeorológico producido por masas de aire polar con bajo contenido de humedad, cuando el aire alcanza temperaturas inferiores a los cero grados centígrados. Cuanto más baja sea la temperatura, más intensa resultará la helada.

HIDROCARBURO: Cada uno de los compuestos químicos resultantes de la combinación del carbono con el hidrógeno, sustancia combustible fósil que se encuentra en yacimientos subterráneos.

HIDROGRAFIA: Ciencia que estudia el agua (H₂O) de la Tierra en sus aspectos físico, químico, biológico, estático y dinámico.

HUMEDAD: Cantidad de agua que en estado gaseoso o líquido, se halla suspendida en el aire en un determinado momento.

HUMO: Producto que en forma gaseosa se desprende de una combustión incompleta; se compone principalmente de vapor de agua y ácido carbónico, carbón en polvo muy fino y un conjunto de productos sólidos que se liberan en orden a los elementos constitutivos del material o materiales que arden.

HUNDIMIENTO: Dislocación de la corteza terrestre que da lugar a la remoción en sentido vertical de fragmentos de la misma.

IDENTIFICACION DE LA EMERGENCIA: Primera etapa del proceso de emergencia (Preemergencia) que consiste en la percepción de la alteración del funcionamiento normal del sistema; la evaluación preliminar de la situación, el aviso y algunas veces, la toma de ciertas medidas correctivas. (Preemergencia).

IDENTIFICACION DE RIESGOS: Reconocimiento y localización de los probables daños que pueden ocurrir en el sistema afectable (población y entorno), bajo el impacto de los fenómenos destructivos a los que está expuesto.

IMPACTO AMBIENTAL: Modificación del ambiente ocasionada por la acción del hombre o de la naturaleza y por otra parte, es la manifestación del documento con el que se da a conocer el

efecto significativo y potencial que generaría una obra o actividad en el medio ambiente, así como la forma de evitarlo o atenuarlo en caso de que fuera negativo, con base en estudios específicos.

INCENDIO: Fuego no controlado de grandes proporciones, que puede presentarse en forma súbita, gradual o instantánea, al que le siguen daños materiales que pueden interrumpir el proceso de producción, ocasionar lesiones o pérdida de vidas humanas y deterioro ambiental. En la mayoría de los casos el factor humano participa como elemento causal de los incendios.

INCENDIO FORESTAL: Siniestro que se presenta en aquellas áreas cubiertas por vegetación, como árboles, pastizales, malezas, matorrales y en general, en cualesquiera de los diferentes tipos de asociaciones vegetales, cuando se dan las condiciones propicias para que accionen los elementos que concurren en todo incendio, tales como suficiente material combustible y una fuente de calor para iniciar el fenómeno.

INCENDIO URBANO: Siniestro en el cual ocurre la destrucción total o parcial de instalaciones, casas o edificios, en los cuales existe una alta concentración de asentamientos humanos, ya sea dentro de ellos o en sus alrededores.

INDICE DE RIESGO: Indicador que denota rápidamente el riesgo que puede causar un desastre.

INDICES SOCIALES: Diferentes indicadores usados para la determinación de la situación socioeconómica de una población. Ejemplos, tasas de mortalidad infantil, áreas verdes por habitante, densidad de tráfico vehicular y tasa de alfabetización.

INESTABILIDAD: Condición de persistentes oscilaciones indeseables en la salida de un dispositivo electrónico. Condición atmosférica en la cual se pueden producir cambios bruscos en las variables meteorológicas.

INFRAESTRUCTURA: Conjunto de bienes y servicios básicos que sirven para el desarrollo de las funciones de cualquier organización o sociedad, generalmente gestionados y financiados por el sector público. Entre ellos se cuentan los sistemas de comunicación, las redes de energía eléctrica, etcétera.

INSTRUMENTACION: Proveer a un programa, proyecto o actividad de los elementos necesarios para su ejecución.

INTEGRACION: Reunión del personal y los recursos materiales, financieros y técnicos necesarios, así como la conjugación de los mismos para el cumplimiento de los objetivos definidos en la estructura de los programas.

INTENSIDAD: Grado de energía de un agente natural o mecánico.

INTERRUPCION DE SERVICIOS: Situación que se produce por la suspensión o disminución de funciones en los sistemas de servicios. Ejemplo, la suspensión en los servicios de agua potable, energía eléctrica, transporte o abasto.

INUNDACION: Efecto generado por el flujo de una corriente, cuando sobrepasa las condiciones que le son normales y alcanza niveles extraordinarios que no pueden ser controlados en los vasos naturales o artificiales que la contienen, lo cual deriva, ordinariamente, en daños que el agua desbordada ocasiona en zonas urbanas, tierras productivas y, en general en valles y sitios bajos. Atendiendo a los lugares donde se producen, las inundaciones pueden ser: costeras, fluviales, lacustres y pluviales, según se registren en las costas marítimas, en las zonas aledañas a los márgenes de los ríos y lagos, y en terrenos de topografía plana, a causa de la lluvia excesiva y a la inexistencia o defecto del sistema de drenaje, respectivamente.

LOCALIZACION GEOGRÁFICA DE RIESGO: Ubicación de cada riesgo detectado o inventariado sobre un plano en donde se especifican sus coordenadas, la geografía del entorno e infraestructura.

MAGNITUD: Medida de la fuerza o potencia de una catástrofe con base en la energía liberada. En el caso de los sismos, esa energía generalmente se mide por la escala de Richter.

MAPA DE RIESGOS: Nombre que corresponde a un mapa topográfico de escala variable, al cual se le agrega la señalización de un tipo específico de riesgo, diferenciando las probabilidades alta, media y baja de ocurrencia de un desastre.

MATERIAL RADIATIVO: Cualquier sustancia que emite partículas alfa, positrones, electrones y radiación electromagnética procedentes de la desintegración espontánea de determinados núcleos que la forman. Esta radiación nuclear puede ser natural o artificial, ya sea que la sustancia la posea en el estado en que se encuentre en la naturaleza o bien, que haya sido inducida por irradiación sometiéndola a la acción de agentes externos.

MATERIAL RESISTENTE AL FUEGO: Denominación que se asigna a un material incombustible que, sujeto a la acción del fuego, no lo transmite ni genera humos o vapores tóxicos, ni produce falla mecánica en un período de dos a tres horas.

MEDIDAS CORRECTORAS en radiactividad: Acciones destinadas a reducir las dosis de radiación que, de no adoptarse, darían lugar a que las mismas se recibiesen bajo condiciones anormales de exposición. Se les llama también medidas protectoras o contramedidas.

MEDIOS MOVILIZABLES EN CASOS DE EMERGENCIA: Bienes de naturaleza pública o privada que, en su oportunidad, serán requeridos para reforzar las dotaciones de los organismos participantes en la atención de situaciones de emergencia.

METEOROLOGIA: Ciencia que estudia los fenómenos que se producen en la atmósfera, sus causas y sus mecanismos.

MITIGAR: Acción y efecto de suavizar, calmar o reducir los riesgos de un desastre o de disminuir los efectos que produce una catástrofe durante o después de ocurrida ésta.

MORTALIDAD: Tasa de cálculo de la cantidad de defunciones ocurridas durante un período de tiempo determinado, generalmente un año; incluye las muertes ocurridas por todas las causas, por cada mil habitantes.

NEVADA: Precipitación atmosférica sólida en pequeños cristales de hielo en forma hexagonal o estrellada que se reúnen en grupos formando copos. En nuestro país, este tipo de fenómeno ocurre por influencia de las corrientes frías provenientes del norte, cuando las condiciones de temperatura y presión referidas a la altitud de un lugar, y el cambio de humedad en el ambiente, se conjugan para provocar la precipitación de la nieve.

ORDENACION TERRITORIAL: Estudio y aplicación de medidas financieras y de planeación para fomentar en el territorio nacional un equilibrio armonioso entre las actividades, necesidades de la población y los recursos del país.

PARTE METEOROLOGICO: Descripción de las condiciones meteorológicas pronosticadas para un tiempo dado sobre una zona determinada. Importante en la prevención de desastres.

PELIGRO: Potencial de ocasionar daño en determinadas situaciones a colectivos de personas o bienes que deben ser preservados por la protección civil.

PLAGA: Nombre genérico que se le da a las enfermedades producidas en las personas, plantas y animales; generalmente producen destrozos masivos.

PLAGUICIDA: Sustancia o mezcla de sustancias que se destina a destruir, controlar, prevenir o repeler la acción dañina de cualquier forma de vida animal o vegetal.

PLAN DE EMERGENCIA MUNICIPAL (PAM): Instrumento diseñado para alcanzar determinados objetivos, en el que se definen en espacio y tiempo los medios utilizables para lograrlos. En él se contemplan en forma ordenada y coherente las metas, estrategias, políticas, directrices y tácticas, así como los instrumentos y acciones que se utilizarán para llegar a los fines deseados. Un plan es un instrumento dinámico sujeto a modificaciones en sus componentes, en función de la periódica evaluación de sus resultados.

PLAN DE PROTECCION CIVIL: “El mecanismo que determina la estructura jerárquica y funcional de las autoridades y organismos llamados a intervenir, y establece el sistema de coordinación de los recursos y medios, tanto públicos, como privados. Todo ello adecuadamente integrado para la prevención y actuación ante situaciones de grave riesgo, o catástrofe”.

PLATERCAEX: (Plan Territorial de Emergencias de la Comunidad Autónoma de Extremadura).

PMA (Puesto de Mando Avanzado): No está enclavado físicamente en el CECOP pero sí está en conexión directa entre la zona objeto de planificación y la Dirección del Plan. Por norma general, el PMA estará físicamente ubicado en la zona del siniestro, es decir, se encargará de coordinar In situ las acciones de los distintos Grupos Operativos, que siempre responderán a las órdenes dadas por el Director del Plan y canalizadas a través del Comité Asesor.

POBLACION AFECTADA: Segmento de la población que padece directa o indirectamente los efectos de un fenómeno destructivo, y cuyas relaciones se ven substancialmente alteradas, lo cual provoca la aparición de reacciones diversas, condicionadas por factores tales como: pautas comunes de comportamiento, arraigo, solidaridad y niveles culturales.

POLITICA: Criterio de acción que es elegido como guía en el proceso de toma de decisiones al poner en práctica o ejecutar las estrategias, programas y proyectos específicos del nivel institucional.

PREALERTA: Estado que se establece en los organismos de respuesta ante la información sobre la posible ocurrencia de una catástrofe. En estado de prealerta se realizan las primeras medidas previstas para enfrentar una catástrofe.

PRECAUCION: Estado de mando anterior a la prealerta que se establece en los organismos de respuesta, como resultado de la información sobre la posible ocurrencia de una catástrofe.

PRECIPITACION: Agua procedente de la atmósfera, que cae a la superficie de la Tierra en forma de lluvia, granizo, rocío, escarcha o nieve.

PREVENCION: Uno de los objetivos básicos de la Protección Civil, se traduce en un conjunto de disposiciones y medidas anticipadas cuya finalidad estriba en impedir o disminuir los efectos que se producen con motivo de la ocurrencia de catástrofes.

PREVISION: Acción que se emprende para conocer la cantidad y la calidad de los recursos de que se dispone, con el objeto de establecer las medidas necesarias que permitan su uso racional en la atención de las contingencias.

PRIMEROS AUXILIOS: Ayuda que de manera inmediata se otorga a una víctima, por parte de personal que previamente ha sido instruido y capacitado al respecto.

PRODUCCION DEL IMPACTO: Primera incidencia o encuentro de la catástrofe con el sistema afectable (población y entorno).

PROGRAMA: Unidad financiera y administrativa en la que se agrupan diversas actividades con un cierto grado de homogeneidad respecto del producto o resultado final, a la cual se le asignan recursos humanos, materiales y financieros, con el fin de que produzca bienes o servicios destinados a la satisfacción parcial o total de los objetivos señalados a una función. El programa es un instrumento de la planeación.

PROTECCION: Objetivo básico del Plan de Protección Civil que se realiza en beneficio de la población, sus bienes y su entorno, en forma de prevención de catástrofes, de mitigación de sus impactos, de auxilio durante el desastre y de recuperación inicial, una vez superada la emergencia generada por el fenómeno destructivo.

PROTECCION CIVIL: Acción solidaria y participativa de los diversos sectores que integran la sociedad, junto y bajo la dirección de la administración pública, en busca de la seguridad y salvaguarda de amplios núcleos de población, en donde éstos son destinatarios y actores principales de esa acción, ante la ocurrencia de un desastre.

RECICLAJE o reúso: Proceso por el cual algunos materiales de desecho son transformados en productos nuevos, de tal manera que los desechos originales se convierten en

materia prima para nuevos productos. También se llama así a la utilización de todos los residuos o desechos sólidos, líquidos o gaseosos que pueden ser utilizados nuevamente, ya sea en su estado actual o por medio de transformaciones físicas, químicas, mecánicas o biológicas.

RECUPERACION: Proceso orientado a la reconstrucción y mejoramiento del sistema afectable población y entorno, así como a la reducción del riesgo de ocurrencia y magnitud de los desastres futuros. Se logra con base en la evaluación de los daños ocurridos, en el análisis y prevención de riesgos y en los planes de desarrollo económico y social establecidos.

RECURSOS: Todos los elementos naturales y artificiales, de carácter esencialmente estático, cuya disponibilidad hace posible o mejora las labores desarrolladas por los servicios de Protección Civil ante situaciones de emergencia.

RESCATE: Operativo de emergencia en la zona afectada por un desastre, que consiste en el retiro y traslado de una víctima, bajo soporte vital básico, desde el foco de peligro hasta la unidad asistencial capaz de ofrecer atenciones y cuidados de mayor alcance.

RESIDUO: Cualquier tipo de material resultante de los procesos económicos de extracción, beneficio, transformación, producción, consumo, utilización, control o tratamiento, cuya calidad sea de tal naturaleza que no permita usarlo nuevamente en el proceso que lo generó.

RESIDUO RADIATIVO: Producto que queda después de la fisión nuclear. Son peligrosos según las cantidades que se depositen en la atmósfera, tierra o mar.

RESIDUOS PELIGROSOS: Todos aquellos residuos, en cualquier estado físico, que por sus características corrosivas, tóxicas, venenosas, reactivas, explosivas, inflamables, biológicas infecciosas o irritantes, representan un peligro para el equilibrio ecológico o para el ambiente.

RESPUESTA: Etapa del proceso de emergencia durante la cual se producen o ejecutan todas aquellas acciones destinadas a enfrentar una catástrofe y mitigar los efectos de un desastre.

RIESGO: Como un estado latente de peligro que, ante la presencia de un elemento desencadenante, puede desembocar en un suceso indeseable (accidente o siniestro). Esto es, la existencia de un riesgo implica una "situación potencial" de accidente que puede actualizarse.

SALUD: Consiste en proporcionar los servicios que permitan proteger la vida y evitar la enfermedad, el daño físico y el peligro durante el impacto de una catástrofe, con el objeto de recuperar, cuanto antes, un estado físico y psíquico armónico.

SALUD PÚBLICA: Disciplina de las ciencias de la salud que en el nivel de la comunidad o de la población aspira a fomentar la prevención de enfermedades, vida, leyes, prácticas higiénicas y un entorno más saludable.

SEGURIDAD: Consiste en la acción de proteger a la población en los casos de trastornos al entorno físico, contra los riesgos de todo tipo, susceptibles de afectar la vida, la paz social y los bienes materiales, durante el impacto de una catástrofe.

SERVICIOS MEDICOS DE URGENCIA: Unión de varios recursos y personal necesario para prestar cuidados médicos fuera del hospital a aquellas personas con necesidad apremiante de este servicio, los que continuarán su tratamiento una vez que se establezcan las condiciones necesarias aún dentro de la emergencia.

SERVICIOS PUBLICOS EXTREMEÑO DE SALUD (S.E.S): Los que la Comunidad Autónoma pone a disposición de la población en general para atender su salud, se ofrecen a quienes los **requieren, en establecimientos públicos específicos.**

SIMULACRO: Representación de las acciones previamente planeadas para enfrentar los efectos de una catástrofe, mediante la simulación de un desastre. Implica el montaje de un escenario en terreno específico, diseñado a partir del procesamiento y estudio de datos confiables y de probabilidades con respecto al riesgo y a la vulnerabilidad de los sistemas afectables.

SINIESTRO: Hecho funesto, daño grave, destrucción fortuita o pérdida importante que sufren los seres humanos en su persona o en sus bienes, causados por la presencia de un agente perturbador. Es el resultado del desencadenamiento de alguno de los riesgos presentes con los que convivimos, de modo que se generan daños o pérdidas

SISMOLOGIA: Especialidad de la geología que estudia los terremotos o sismos, las condiciones en las que se producen y se propagan, su distribución geográfica, las relaciones con las estructuras geológicas y los procedimientos de estudio.

SITUACION DE EMERGENCIA: Contingencia que se presenta cuando por efecto de una catástrofe se producen daños y fallas en la operación de un sistema, así como en los suministros y en la demanda usual, alterando las funciones normales del mismo.

SOBREVIVIENTE: Persona que ha logrado salvar su vida a pesar de los efectos de un desastre.

SOCORRO DE URGENCIA: Ayuda específica que se presta para asistir y atender las necesidades más urgentes de una comunidad siniestrada.

SOLIDARIDAD: Manifestación emotiva de la sociabilidad, por la cual una persona se siente vinculada al resto de la humanidad. Adhesión a la causa, sentimiento o actuación de otro u otros. Condición fundamental en la que se basan las acciones de protección civil, ya que obedecen al imperativo de atender las consecuencias de una catástrofe, a través del esfuerzo de todos los individuos y los sectores de la sociedad.

SUBSIDIARIEDAD: Condición de la estructura general de la organización de protección civil, que se da necesariamente entre los distintos niveles de participación, con diferentes medios y recursos, en la cual los niveles superiores deben atender las emergencias que, por su características, no pueden afrontar los inferiores con sus propios recursos.

SUELO: Estructura sólida y porosa, de composición heterogénea, que ocupa la parte más superficial de la litosfera. A su formación contribuyen los mecanismos de disgregación de las rocas (física y química) y la propia actividad de los organismos asentados. El suelo no sólo sirve de

soporte a los organismos, sino que además contiene el agua y los elementos nutritivos necesarios. En su organización espacial se identifica una serie de horizontes cuya importancia relativa varía en los distintos tipos de suelo.

SUSTANCIA NUCLEAR PELIGROSA: Combustible nuclear -salvo el uranio natural y el uranio empobrecido que por sí mismo o en combinación con otras sustancias, puede originar un proceso automático de fisión fuera de un reactor nuclear. También reciben este nombre los productos o desechos radiactivos, salvo los radioisótopos elaborados que se hallen fuera de una instalación nuclear, que se utilicen o vayan a utilizarse con fines médicos, científicos, agrícolas, comerciales o industriales.

SUSTANCIAS TOXICAS: Aquéllas que al penetrar en un organismo vivo producen alteraciones físicas, químicas, o biológicas, dañan la salud de manera inmediata, mediata, temporal o permanente, o incluso, llegan a ocasionar la muerte.

TEMPERATURA: Estado del ambiente que se manifiesta en el aire y en los cuerpos en forma de calor, en una gradación que fluctúa entre dos extremos que, convencionalmente, se denominan: caliente y frío.

TEMPERATURA EXTREMA: Manifestación de temperatura más baja o más alta, producida con motivo de los cambios que se dan durante el transcurso de las estaciones del año.

TEMPESTAD O TORMENTA ELECTRICA: Lluvia acompañada de relámpagos y truenos. Son disturbios locales que ocurren episódicamente como parte de los ciclones o de las turbonadas. Se caracterizan por alteraciones abruptas de la presión atmosférica.

TERMINACION DE LA EMERGENCIA: Situación que corresponde a la última etapa del proceso que se genera a partir del surgimiento de una emergencia, consiste en la proclamación del regreso al estado normal.

TERRORISMO: Acción deliberada sancionada por la ley que se realiza a través del empleo de medios violentos cuyos efectos pueden vulnerar la seguridad y la integridad de las personas, de las cosas o de los servicios públicos, produciendo alarma o temor entre la población en general o en un sector de ella, para perturbar la paz pública, buscar el menoscabo de la autoridad del Estado o presionar a la autoridad para que tome una determinación.

UNIDAD MUNICIPAL DE PROTECCION CIVIL o Agrupación: Órgano ejecutivo que a nivel municipal tiene la responsabilidad de desarrollar y dirigir la operación del sistema de protección civil correspondiente a su nivel, y de elaborar, implantar y coordinar la ejecución de los programas respectivos; debe coordinar sus actividades con las dependencias y los organismos de los sectores público, social y privado.

VOLUNTARIO: Persona que por propia voluntad participa en las actividades operativas de la protección civil, generalmente recibe una capacitación básica para cumplir con eficiencia las labores que se le asignan. Deben de cumplir con requisitos mínimos de aptitud física y mental.

VOLUNTARIOS grupo de: Asociación de personas que coadyuvan en las tareas operativas de protección civil, generalmente durante la emergencia; junto con la población, integran la organización participativa del Sistema Nacional de Protección Civil.

VULNERABILIDAD: Facilidad con la que un sistema puede cambiar su estado normal a uno de desastre, por los impactos de una catástrofe (ver riesgo).

ZONA DE CONCENTRACION DE VICTIMAS: Área generalmente vecina al foco de desastre, donde son emplazadas temporalmente las víctimas para proceder a su atención primaria.

ZONA DE DESASTRE: Área del sistema afectable (población y entorno) que por el impacto de una catástrofe de origen natural o humano, sufre daños, fallas y deterioro en su estructura y funcionamiento normal. La extensión de la zona de desastre puede ser diversa, ejemplo, un barrio, una colonia, un pueblo, una ciudad o una región; varía de acuerdo con diferentes factores, entre ellos: el tipo de catástrofe, la fuerza de ésta y su duración, la vulnerabilidad del sistema afectable, etcétera.

ZONA DE PROTECCION: Franja de terreno inmediata a las presas, estructuras hidráulicas e instalaciones conexas, con la extensión que en cada caso fija la autoridad competente, destinada a obras.

ZONA DE SEGURIDAD: proteger y a propiciar la adecuada operación, conservación y vigilancia de dichas Superficie protegida, cercana a un foco de desastre, donde las víctimas o sus bienes tienen baja probabilidad de resultar lesionados o dañados.

ZONA SISMICA: Región donde se registran sismos con mayor frecuencia. De acuerdo con su grado de sismicidad, estas regiones se clasifican en: zonas sísmicas, aquellas con mayor frecuencia de sismos; zonas penisísmicas, sujetas a un menor número de ellos y zonas asísmicas, en las que no se presentan sismos o son escasos.

ANEXO 2. COMPONENTES DE LA ESTRUCTURA ORGANIZATIVA DEL PLAN.

“En base al REGLAMENTO (UE) 2016/679 DEL PARLAMENTO EUROPEO Y DEL CONSEJO de 27 de abril de 2016 (Reglamento General de Protección de Datos), dado que los datos contenidos en este directorio son nombres y teléfonos móviles de carácter personal el Ayuntamiento, dispone del presente Directorio en su expediente municipal, como documento anexo integrado al Plan de Emergencia Municipal, a los efectos de preservar dichos datos personales. En caso de activación del Plan, este anexo estará siempre presente, actualizado y disponible como parte integrante del mismo en el documento aprobado por el municipio. Una vez aprobado, una copia del mencionado directorio será remitida a la D.G. de Emergencias y Protección Civil, para que se incorpore al Plan como documento de uso restringido.”

INTEGRANTES DE LA ESTRUCTURA ORGÁNICA DEL PLAN			
RESPONSABILIDAD	CARGO	TELEFONO	DISPONIBILIDAD
DIRECCIÓN DEL PLAN	ALCALDE Luis Salaya Julián	927 255 800 927 625 313	24 HORAS EN EMERGENCIAS
SUPLENTE DE LA DIRECCIÓN	TTE. ALCALDE María Josefa Pulido Pérez	927 255 800 927 625 313	24 HORAS EN EMERGENCIAS
COMITÉ ASESOR	RESPONSABLE COMITÉ ASESOR Jefe de la Policía Local de Cáceres Benedicto Cacho Morales	927629055 927629056	24 HORAS EN EMERGENCIAS
	MANDO DE JEFATURA INTERVENCIÓN Responsable parque de bomberos SEPEI CÁCERES Coordinador de zona INFOEX CÁCERES CENTRO	080 927224080 927248284 927005809	
	MANDO DE JEFATURA SEGURIDAD Jefe de la Brigada Provincial de Seguridad Ciudadana. Policía Nacional de Cáceres. José María Sánchez Sánchez	927 626 532 619 331 766	
	MANDO DE JEFATURA SANIDAD Dirección Asistencial del área de Salud de Cáceres	927256222 927214322	
	MANDO DE JEFATURA APOYO TÉCNICO Director Área de Infraestructuras Francisco Plaza Salazar	927 255 800 927 625 313	
	MANDO DE JEFATURA DE LOGÍSTICA Jefe de Servicio de Inspección Municipal Miguel Ángel Sánchez Sánchez	927 255 800 927 625 313	
JEFATURA GRUPO DE INFORMACIÓN	Jefe de Prensa Sandra Moreno Quintanilla	927 255 800 927 625 313	24 HORAS EN EMERGENCIAS
Suplente JEFATURA GRUPO DE INFORMACIÓN	Suplente Jefe de Prensa María Valle Antón	927 255 800 927 625 313	
COORDINACIÓN DEL PMA	Jefe de Gabinete de Alcaldía Francisco Hurtado Muñoz	927 255 800 927 625 313	24 HORAS EN EMERGENCIAS
JEFATURA GRUPO DE INTERVENCIÓN	En caso de incendio urbano: JEFE DE SALIDA SEPEI	080 927224080 927248284	24 HORAS EN EMERGENCIAS
	En caso de incendio forestal: JEFE DE RETÉN INFOEX	927005809	
JEFATURA GRUPO DE SEGURIDAD	POLICIA NACIONAL Miembro de la Brigada Provincial de seguridad Ciudadana de la Policía Nacional de Cáceres.	927 626 532 619 331 766	24 HORAS EN EMERGENCIAS
JEFATURA GRUPO SANITARIO	Coordinación Médica de Equipos de Atención Primaria del Área de Salud de Cáceres	927256222 927214322	24 HORAS EN EMERGENCIAS
JEFATURA GRUPO DE APOYO TÉCNICO	Jefe de Servicio de Infraestructuras Carlos Alberto Muro Plaza	927 255 800 927 625 313	24 HORAS EN EMERGENCIAS

INTEGRANTES DE LA ESTRUCTURA ORGÁNICA DEL PLAN

RESPONSABILIDAD	CARGO	TELEFONO	DISPONIBILIDAD
JEFATURA GRUPO DE LOGÍSTICA	Jefe de Sección de Inspección Municipal Carlos Puerto Godino	927 255 800 927 625 313	24 HORAS EN EMERGENCIAS

ANEXO 3. DIRECTORIO DE COMUNICACIONES

DIRECTORIO TELEFÓNICO DE ORGANISMOS RELACIONADOS CON EL PLAN				
ORGANISMO	DIRECCIÓN	TELEFONO	FAX	NOMBRE O CARGO
UNIDADES DE URGENCIAS Y EMERGENCIAS SANITARIAS 112	TRÉBOL, S/N MÉRIDA	112		112 EXTREMADURA
CENTRO DE COORDINACIÓN DE EMERGENCIAS 112 DE EXTREMADURA " CABO PRIMERO ALBERTO GUIADO MAJANO"	TRÉBOL, S/N MÉRIDA	924 332 602	924 311 487	112 EXTREMADURA
112 EXTREMADURA	PASEO ROMA S/N 06800 MÉRIDA	924 005 021	924 311 487	112 EXTREMADURA
ACADEMIA DE SEGURIDAD PÚBLICA	AVDA DE ELVAS S/N 06071 BADAJOZ	924 013 690	924 013 694	ACADEMIA DE SEGURIDAD PÚBLICA
BOMBEROS DIPUTACIÓN DE CÁCERES	PARQUE CENTRAL AVDA. DULCINEA, S/N C.P: 10005 CÁCERES	080 927 18 91 77	927 225 240	BOMBEROS
BOBEROS DIPUTACIÓN DE BADAJOZ	CARRETERA DE CÁCERES S/N. 06007- BADAJOZ	924 212 330	924 273 945	
CENTRO DE COORDINACIÓN OPERATIVA		112		CENTRO DE COORDINACIÓN OPERATIVA
CENTRO EMERGENCIAS112	PASEO ROMA S/N 06800 MÉRIDA	112 669 911 793		CENTRO EMERGENCIAS112
CENTRO METEOROLÓGICO TERRITORIAL DE EXTREMADURA	AVDA DE ELVAS, S/N 06011 - BADAJOZ	924 286 313		CENTRO METEOROLÓGICO TERRITORIAL DE EXTREMADURA
CRUZ ROJA	AV. DE LAS DELICIAS, S/N, 10004 CÁCERES	927 247 858		ASAMBLEA PROVINCIAL CÁCERES
DIRECCIÓN GENERAL DE MEDIO AMBIENTE	AVDA LUIS RAMALLO S/N MÉRIDA	924 008 401	924 008 400	DIRECCIÓN GENERAL DE MEDIO AMBIENTE
DIRECCIÓN GENERAL DE EMERGENCIAS, PROTECCIÓN CIVIL E INTERIOR	AVDA. VALHONDO, S/N EDIFICIO III MILENIO - MÓDULO 2 - 2ª PLANTA, 06800 MERIDA	924 005 165	924 005 133	DIRECCIÓN GENERAL CON COMPETENCIAS EN MATERIA DE PROTECCIÓN CIVIL
DIRECCIÓN GENERAL DE TRÁFICO	DOCTOR MARAÑÓN, 5, 10071 CÁCERES	927 225 249	927 243 898	DIRECCIÓN GENERAL DE TRÁFICO
DIRECCIÓN GENERAL INFRAESTRUCTURAS	AVDA. DE LAS COMUNIDADES, S/N., 06800 MERIDA, BADAJOZ	924 332 123	924 332 379	DIRECCIÓN GENERAL INFRAESTRUCTURAS
GAS EXTREMADURA	CÁCERES / BADAJOZ	902 117 416		GAS EXTREMADURA
IBERDROLA	CÁCERES / BADAJOZ	901 202 020		IBERDROLA
JEFATURA PROVINCIAL DE TRÁFICO CÁCERES	DR. MARAÑÓN, 5 10002 CÁCERES	927 225 249	927 243 898	JEFE DE TRÁFICO
POLICÍA NACIONAL		091		POLICÍA NACIONAL
POLICÍA LOCAL		092		POLICÍA LOCAL
RED SÍSMICA NACIONAL (IGN)	GENERAL IBÁÑEZ IBERO, 3 28003 MADRID	91 597 94 22	915979 758	RED SÍSMICA NACIONAL (IGN)

DIRECTORIO TELEFÓNICO DE ORGANISMOS RELACIONADOS CON EL PLAN				
ORGANISMO	DIRECCIÓN	TELEFONO	FAX	NOMBRE O CARGO
REPSOL BUTANO/REPSOL GAS	CÁCERES / BADAJOZ	901 101 101		REPSOL BUTANO/REPSOL GAS
SEPRONA	AVDA. DE LA UNIVERSIDAD, S/N. 10004, CÁCERES	927 245 228		SEPRONA
DIRECCIÓN GENERAL DE BIBLIOTECAS, ARCHIVOS Y PATRIMONIO CULTURAL		924 007 042		DIRECCIÓN GENERAL DE BIBLIOTECAS, ARCHIVOS Y PATRIMONIO CULTURAL
UNIDAD DE PROTECCIÓN DEL PATRIMONIO CULTURAL		659 660 193 924 008 390		UNIDAD DE PROTECCIÓN DEL PATRIMONIO CULTURAL
CENTRO OPERATIVO REGIONAL DEL SERVICIO DE PREVENCIÓN Y EXTINCIÓN	POLÍGONO ALDEA MORET, AVDA. DE LA CAÑADA S/N, 10071, CÁCERES	927 005 809		
CONFEDERACIÓN HIDROGRÁFICA DEL TAJO	AVDA. DE PORTUGAL, 81. MADRID	915 350 500	914 700 304	CONFEDERACIÓN HIDROGRÁFICA DEL TAJO
GUARDIA CIVIL ZONA EXTREMADURA	PZA. DE SANTO DOMINGO, 2. BADAJOZ	924 205 750		

ANEXO 4. CATÁLOGO DE MEDIOS Y RECURSOS

A4.1 MEDIOS HUMANOS

A continuación se describen los medios humanos de los grupos de actuación frente a una emergencia.

MEDIOS HUMANOS QUE INTEGRAN LOS GRUPOS DE ACCIÓN

MEDIOS HUMANOS					
GRUPO DE ACCIÓN	EFFECTIVOS	TELEFONO	LOCALIZACIÓN	ORGANISMO DEPENDIENTE	RESPONSABLE
INTERVENCIÓN	Integrantes del cuerpo de Bomberos del SEPEI del parque de Cáceres	080 927224080 927248284	Parque Central de bomberos Cáceres Avda. Dulcinea s/n	Provincial	Diputación de Cáceres
INTERVENCIÓN	Integrantes del Centro Operativo Regional	112	COR Avda. de la Cañada s/n	Autonómico	INFOEX
INTERVENCIÓN	Helicóptero de Coordinación (Halcón)	112	Base Malpartida de Cáceres		
INTERVENCIÓN	Integrantes Del retén de tierra de Bomberos Forestal de la zona de Cáceres - Sierra de San Pedro	112	Base de los Barruecos-COR. Cáceres		
INTERVENCIÓN			Base de Rincón de Ballesteros. Cáceres		
INTERVENCIÓN	Agentes del Medio Natural	927005823	COR Avda. de la Cañada s/n	Autonómico	Junta de Extremadura
INTERVENCIÓN	Integrantes del BRIF de Pinofranqueado (18 verano /10 invierno)	927626482	Base BRIF Pinofranqueado Ctra. EX-204, km 105, Pinofranqueado	Estatal	Ministerio de Agricultura, Pesca y Alimentación
SEGURIDAD	Agentes de la Guardia Civil de la Comandancia de Cáceres	062 927628150	Comandancia de la G.C. de Cáceres Av. de la Universidad, s/n	Estatal	Ministerio del Interior
SEGURIDAD	Agentes de la Guardia Civil del Subsector de Tráfico de Cáceres	927530113	Subsector Trafico de Cáceres Av. de la Universidad, s/n		
SEGURIDAD	Agentes de la Policía Nacional de la Comisaría Provincial de Cáceres	927626510	Comisaría Provincial de Cáceres Avda. Pierre de Coubertain, 13		
SEGURIDAD	Agentes de la Policía local de Cáceres	092 927629055 927629056	Jefatura Policía Local de Cáceres Avda. Ferrocarril s/n		

MEDIOS HUMANOS					
GRUPO DE ACCIÓN	EFFECTIVOS	TELEFONO	LOCALIZACIÓN	ORGANISMO DEPENDIENTE	RESPONSABLE
SANITARIO	Integrantes de la infraestructura sanitaria del Centro de salud de Aldea Moret	927292164	Centro de salud de Aldea Moret C/ Jesús Nazareno s/n	Autonómico	Servicio Extremeño de Salud
SANITARIO	Integrantes de la infraestructura sanitaria del Centro de salud Manuel Encinas	927221543	Centro de salud Manuel Encinas Avenida Rodríguez de Ledesma, s/n		
SANITARIO	Integrantes de la infraestructura sanitaria del Centro de salud Juan Manuel Gutierrez Hisado	927622051	Centro de salud Juan Manuel Gutierrez Hisado C/ Pedro Romero de Mendoza 2		
SANITARIO	Integrantes de la infraestructura sanitaria del Centro de salud San Antonio	927622049	Centro de salud San Antonio C/ Juan Solano Pedrero 1		
SANITARIO	Integrantes de la infraestructura sanitaria del Centro de salud de Plaza de Argel	927242325	Centro de salud de Plaza de Argel Plaza de Argel s/n		
SANITARIO	Integrantes de la infraestructura sanitaria del Centro de salud Zona Centro	927217300	Centro de salud Zona Centro Avenida Hernán Cortés 1		
SANITARIO	Integrantes de la infraestructura sanitaria del Centro de salud San Jorge	927215562	Centro de salud San Jorge C/ Atahualpa 3		
SANITARIO	Integrantes de la infraestructura sanitaria del Centro de salud de Valdesalor	927185521	Centro de salud de Valdesalor C/ Hernán Cortés 1		
SANITARIO	Integrantes de la infraestructura sanitaria del Centro de salud de Rincón de Ballesteros	927189009	Centro de salud de Rincón de Ballesteros C/ Paseo de la Virgen, s/n		
SANITARIO	Integrantes de la infraestructura sanitaria del Complejo Hospitalario de Cáceres	927256222 927214322	Gerencia del Área de Salud de Cáceres C/ San Pedro de Alcántara, 3		
SANITARIO	Integrantes de la Unidad Medicalizada de Emergencias del área de salud de Cáceres	112	UME 112 Hospital San Pedro de Alcántara. Avda. Pablo Naranjo, s/n	Autonómico	Servicio Extremeño de Salud
SANITARIO	Helicóptero 112 Malpartida de Cáceres	112	Polígono de las Arenas, s/n. C.P. 10910		
LOGÍSTICA	Integrantes de la Agrupación Local Voluntarios de Protección Civil de Cáceres	927255800	Sede AVPC C/ Jesús Nazareno, 11	Municipal	Alcalde del Municipio

MEDIOS HUMANOS					
GRUPO DE ACCIÓN	EFFECTIVOS	TELEFONO	LOCALIZACIÓN	ORGANISMO DEPENDIENTE	RESPONSABLE
APOYO TÉCNICO/ LOGÍSTICO	Personal del ayuntamiento	927255800 927625313	Excmo. Ayuntamiento de Cáceres. Plaza Mayor, 1	Municipal	Alcalde del Municipio
APOYO TÉCNICO/ LOGÍSTICO	Personal pertenecientes a las Concesiones Municipales				

MEDIOS HUMANOS MUNICIPALES QUE INTEGRAN LOS GRUPOS DE ACCIÓN

MEDIOS HUMANOS MUNICIPALES			
ESTRUCTURA	EFFECTIVOS	TELEFONO	LOCALIZACIÓN
DIRECCIÓN DEL PLAN	Alcalde del Municipio	927 255 800 927 625 313	CECOPAL
SUPLENTE DE LA DIRECCIÓN DEL PLAN	TTE. Alcalde	927 255 800 927 625 313	CECOPAL
COMITÉ ASESOR	MANDO DE JEFATURA APOYO TÉCNICO Director Área de Infraestructuras	927 255 800 927 625 313	CECOPAL
	MANDO DE JEFATURA DE LOGÍSTICA Jefe de Servicio de Inspección Municipal	927 255 800 927 625 313	
GABINETE DE INFORMACIÓN	Jefe de Prensa	927 255 800 927 625 313	CECOPAL
	Suplente Jefe de Prensa	927 255 800 927 625 313	
CECOPAL	Estructura de Dirección	927 255 800 927 625 313	Ayuntamiento de Cáceres Plaza Mayor, 1
COORDINACIÓN DEL PMA	Jefe de Gabinete de Alcaldía	Anexo 2	PMA (a definir según la emergencia)
JEFATURA DE APOYO TÉCNICO	Jefe de Servicio de Infraestructuras	Anexo 2	PMA (a definir según la emergencia)
JEFATURA DE LOGÍSTICA	Jefe de Sección de Inspección Municipal	Anexo 2	PMA (a definir según la emergencia)
GRUPO DE SEGURIDAD	Agentes de la Policía local de Cáceres	092 927 629 055 927 629 056	Jefatura Policía Local Avda. Ferrocarril s/n
GRUPOS DE APOYO TÉCNICO Y LOGÍSTICA	Personal del ayuntamiento	927 255 800 927 625 313	Ayuntamiento de Cáceres Plaza Mayor, 1
GRUPO DE LOGÍSTICA	Personal del Instituto Municipal de Asuntos Sociales (IMAS)	927 212 335	C/ Atahualpa, s/n
GRUPO DE LOGÍSTICA	Personal del Instituto Municipal de Juventud	927 627 502 927 627 503	C/ de la juventud, 2 (Ribera del Marco)
GRUPO DE LOGÍSTICA	Personal de la Concejalía de Cultura	927 260 015	Plaza de la Concepción, 2

MEDIOS HUMANOS MUNICIPALES			
ESTRUCTURA	EFFECTIVOS	TELEFONO	LOCALIZACIÓN
GRUPO DE LOGÍSTICA	Personal de la Concejalía de Igualdad LGBTI, Cooperación, Participación Ciudadana y Barrios	927 249 600 927 627 138	Edificio Valhondo, Avda. de la Universidad, s/n
GRUPOS DE APOYO TÉCNICO Y DE LOGÍSTICA	Personal Concesión Municipal de Gestión del servicio del ciclo integral del agua	927 211 250	Avda. Virgen de Guadalupe, 43 (edificio el Perú) 1ª planta
GRUPOS DE APOYO TÉCNICO Y DE LOGÍSTICA	Personal Concesión Municipal de Servicio público limpieza viaria, recogida de residuos urbanos y control de plagas	927 629 011	P.I. Aldea Moret C/ cañada, 33
GRUPOS DE APOYO TÉCNICO Y DE LOGÍSTICA	Personal Concesión Municipal de Mantenimiento, conservación y vigilancia de zonas verdes, áreas de juegos infantiles, elementos de mobiliario urbano, fuentes públicas y otros elementos de infraestructura urbana	924 246 214	C/ San Juan de Dios, 1- 1ºc
GRUPOS DE APOYO TÉCNICO Y DE LOGÍSTICA	Personal Concesión Municipal de Servicio de transporte urbano en autobús	927 231 499 927 230 016	Avda. de la Hispanidad, 61
GRUPOS DE APOYO TÉCNICO Y DE LOGÍSTICA	Personal Concesión Municipal de Zona azul y grúa	927 629 011	Avda. Virgen de la Montaña, 28

CONCEJALIAS

CORPORACIÓN MUNICIPAL
Concejalía de Medio Ambiente, Parques y Jardines
Concejalía de Economía, Hacienda, Mercados, Contratación, Comercio, Empresa y Régimen Interior
Concejalía de Turismo, Innovación, Transparencia y Desarrollo Tecnológico
Concejalía de Asuntos Sociales, Universidad Popular, Educación, Inclusión, Empleo, Accesibilidad, Mujer y Seguridad
Concejalía de Fomento, Infraestructuras, Servicios Públicos y Recursos Humanos
Concejalía de Cultura y Festejos
Concejalía de Urbanismo y Patrimonio
Concejalía de Juventud, Deportes e Infancia
Concejalía de Igualdad LGBTI, Cooperación, Participación Ciudadana y Barrios

ORGANIZACIÓN DEL CUERPO DE LA POLICÍA LOCAL

POLICIA LOCAL DE CÁCERES		
LOCALIZACIÓN	Jefatura Policía Local de Cáceres, Avda. Ferrocarril s/n 10005 Cáceres	
CONTACTO	Tel.: 092 / 927 629 055 / 56 – Fax: 927 240 141	
ORGANIZACIÓN	PLANAMAYOR (Unidad Técnico Administrativo)	OFICINAS GABINETE TÉCNICO.
	SERVICIOS ESTATICOS	GRUPO DE COMUNICACIONES Y VIGILANCIA
	UNIDADES OPERATIVAS	PATRULLEROS
		MOTORISTAS
		GRUAS
	UNIDAD DE ATESTADOS.	
	PATRULLA DE PROTECCION Y MEDIO AMBIENTE.	
	GRUPO ESPECIAL DE SEGURIDAD.	
GRUPO DE PROTECCIÓN.		

GRUPACIÓN LOCAL VOLUNTARIOS DE PROTECCIÓN CIVIL DE CÁCERES

AGRUPACIÓN LOCAL VOLUNTARIOS DE PROTECCIÓN CIVIL DE CÁCERES		
LOCALIZACIÓN	Sede de la ALVPC de Cáceres, C/ Jesús Nazareno, 11. 10195 Cáceres	
CONTACTO	Tel.: 927 255 800	
ORGANIZACIÓN	Coordinador	Ignacio Blanco
	Voluntarios	25

A4.2 MEDIOS MATERIALES

En la siguiente tabla se catalogan los equipos y medios materiales diversos de carácter móvil disponibles en el municipio ante una emergencia.

MEDIOS MATERIALES MUNICIPALES

MEDIOS MATERIALES MUNICIPALES - VEHÍCULOS				
MEDIOS	UD.	TELEFONO	LOCALIZACIÓN	DISPONIBILIDAD
AUDI A-8.4.2 QUATRO	1	927255841	Ayuntamiento (Alcaldía) Plaza Mayor, 1	24 HORAS
VOLKSWAGEN POLO	1	927255744	Ayuntamiento (Inspección Municipal) Plaza Mayor, 1	24 HORAS
SUZUKI VITARA	1			
CITROEN BERLINGO	1	927255800	Ayuntamiento (Regencia) Plaza Mayor, 1	24 HORAS
ONDA LEAD 110	3			
CITROEN BERLINGO	1			
SEAT IBIZA	1	927255811	Ayuntamiento (Servicios de Infraestructuras) Plaza Mayor, 1	24 HORAS
NISSAN ECOTEC	1			
VOLKSWAGEN POLO	1			
FORT TRANSIT	1			
VOLKSWAGEN POLO	1			
RENAULT KANGOO	4			
NISSAN TRADE	1			
NISSAN TRADE	1	927255811	Ayuntamiento (Sección de Mantenimiento) Plaza Mayor, 1	24 HORAS
VOLKSWAGEN CADDY *	1			
FIAT DUCATO *	1			
CAMIÓN GRÚA	1			
CAMIÓN PORTACONTEDENORES	1			
HORMIGONERA	5	927255814	Ayuntamiento (Sección Electricidad) Plaza Mayor, 1	24 HORAS
VOLKSWAGEN CADDY *	1			
CITROEN BERLINGO *	1			
CITROEN BERLINGO	1			
IVECO DAYLI	1			
NISSAN TRADE	2			
CITROEN C-15	1			
CAMIÓN CESTA (Hasta 18 m)	2			
CITROEN C-3	1	927255813	Ayuntamiento (Servicio de Urbanismo) Plaza Mayor, 1	24 HORAS

MEDIOS MATERIALES MUNICIPALES - VEHÍCULOS				
MEDIOS	UD.	TELEFONO	LOCALIZACIÓN	DISPONIBILIDAD
FORD TRANSIT	1	927255811	Brigada de Obras C/ Jesús Nazareno, s/n	24 HORAS
IVECO DAYLI	1			
SKODA FELICIA	1			
PEUGEOT BOXER *	2			
CITROEN BERLINGO *	1			
MANITOU MSI 25.D	1	927245589	Cementerio Ntra. Sra. de la Montaña Avda. de la Delicias, 19	24 HORAS
RENAULT KANGOO	2	927210444	ALDEALAB C/Santa Cristina, 3	24 HORAS
CITROEN C-3	1	927212335	I.M.A.S. C/ Atahualpa, s/n	24 HORAS
CITROEN C-3	1	928212335	I.M.A.S. (Farmacia) C/ Atahualpa, s/n	24 HORAS
RENAULT KANGOO	1	927627506	I.M.D. Edificio Valhondo Avda. de la Universidad	24 HORAS
CITROEN BERLINGO	2	927230330	Parques y Jardines Parque del Príncipe Avda. Rodríguez de Ledesma, s/n	24 HORAS
RENAULT MIDLUM	1			
RENAULT EXPRESS	1			
IVECO DAYLI	1			
USA MASTER-MT	1			
HIBEMA2250 (remolque)	1			
PASCUALI980 EART	1			
MZ-IMER DUMPER	1			
RANGE ROVER	1			
NISSAN CABSTAR	1			
ENCAGO REMOLQUE	1			
NISSAN PATROL	4			
NISSAN ATLEON	1			
MUSTANG EXCAVADORA (Miniexcavadora)	1			
PUENTE RAC 5000	1			
SAME FAHR (Tractor Agrícola)	1			
NISSAN PATROL	1	622707625	Protectora Animales Avda. de la universidad s/n	24 HORAS
PEGASO IVECO	1	927269648	Talleres Municipales P.I. Las Capellanías C/ Labradores, 11	24 HORAS
FIAT DUCATO *	1			

MEDIOS MATERIALES MUNICIPALES - VEHÍCULOS				
MEDIOS	UD.	TELEFONO	LOCALIZACIÓN	DISPONIBILIDAD
AGRIA DH 250	1	927225400	Universidad Popular de Cáceres C/ Doctor Fleming, 2	24 HORAS
NISSAN TRADE.2.8	1			
FORD TRANSIT	1			
PIQUERSA BA25H	1			
VOLKSWAGEN POLO	1	092 927629055	POLICÍA LOCAL Jefatura Policía Local de Cáceres, Avda. Ferrocarril s/n	24 HORAS
CITROEN JUMPER	1			
HONDA, (moto) XL-700 v. *	9			
TOYOTA AVENSI *	1			
TOYOTA AURIS *	5			
TOYOYA RAVR. Todoterreno *	1			
MITSUBISCHI GRUA *	2			
NISSAN NAVAR *	1			
FIAT 500-L *	9			
KAWASAKI (MOTO) VERSY 650 ce *	7			
HONDA NSS.125 ce *	2			
NISSAN (Grúa) CABSTAR. N.T *	2			
OPEL CORSA	1			
TOYOTA AVENSI	1			
RENAULT KANGOO	1			
VOLKSWAGEN CADDY	1			
Autobús de 12 m.	29	927231499	Vectalia Subus GT Cáceres (Concesión municipal) Avda. de la Hispanidad, 61	24 HORAS
Autobús articulado 18 m.	6			
Microbús	2			

(*) *Arrendamiento de vehículos por renting*

MEDIOS MATERIALES MUNICIPALES - MAQUINARIA				
MEDIOS	UD.	TELEFONO	LOCALIZACIÓN	DISPONIBILIDAD
CAMIÓN GRÚA	1	927255811	Ayuntamiento (Sección de Mantenimiento) Plaza Mayor, 1	24 HORAS
CAMIÓN PORTACONTEDENORES	1			
HORMIGONERA	5			
CAMIÓN CESTA (Hasta 18 m)	2	927255814	Ayuntamiento (Sección Electricidad) Plaza Mayor, 1	24 HORAS
MANITOU MSI 25.D	1	927245589	Cementerio Ntra. Sra. de la Montaña Avda. de la Delicias, 19	24 HORAS
CITROEN BERLINGO	2	927230330	Parques y Jardines Parque del Príncipe Avda. Rodríguez de Ledesma, s/n	24 HORAS
USA MASTER-MT	1	927230330	Parques y Jardines Parque del Príncipe Avda. Rodríguez de Ledesma, s/n	24 HORAS
PASCUALI980 EART	1			
MZ-IMER DUMPER	1			
MUSTANG EXCAVADORA (Miniexcavadora)	1			
PUENTE RAC 5000	1			
SAME FAHR (Tractor Agrícola)	1			
AGRIA DH 250	1	927225400	Universidad Popular de Cáceres C/ Doctor Fleming, 2	24 HORAS
PIQUERSA BA25H	1	092 927629055	POLICÍA LOCAL Jefatura Policía Local de Cáceres, Avda. Ferrocarril s/n	24 HORAS
MITSUBISCHI GRUA *	2			
NISSAN (Grúa) CABSTAR. N.T *	2			

(*) Arrendamiento de vehículos por renting

MEDIOS MATERIALES MUNICIPALES - MATERIALES				
MEDIOS	UD.	TELEFONO	LOCALIZACIÓN	DISPONIBILIDAD
Generador eléctrico	4	927255811	Ayuntamiento (Sección de Mantenimiento) Plaza Mayor, 1	24 HORAS
Martillo percutor	5			
Desbrozadora	30	927230330	Parques y Jardines Parque del príncipe Avda. Rodríguez de Ledesma, s/n	24 HORAS
Motosierra	24			
Segadora	10			

MEDIOS MATERIALES ENTES PUBLICOS

MEDIOS MATERIALES PÚBLICOS - VEHÍCULOS					
MEDIOS	UD.	TELEFONO	LOCALIZACIÓN	DISPONIBILIDAD	TITULARIDAD
Bomba nodriza pesada BNP	1	080 927224080 927248284	Parque Central de bomberos Cáceres Avda. Dulcinea s/n	24 HORAS	SEPEI de la Diputación de Cáceres
Furgón de salvamentos varios FSV	1				
Autobrazo articulado ABA	1				
Remolque nuclear bacteriológico y químico RNBQ	1				
Bomba forestal ligera BFL	2				
Bomba rural pesada BRP	2				
Bomba Urbana ligera BUL	3				
Unidad mixta de personal y carga UPC	1				
Bomba rural ligera BRL	1				
Unidad mixta de personal y carga UPC	1				
Barca de salvamento BSA	1				
Autoescalera automática AEA	1				
Bomba forestal pesada BFP	1				
Renault RLR-6	1				
Helicóptero Halcón	1	112	Base Halcón. Malpartida de Cáceres	24 HORAS	INFOEX
C67 (Camión de cabina sencilla)	1		Base de Rincón de Ballesteros		
C91 (Camión de cabina sencilla)	1		Base Barruecos		
MA1 (Tractor goma – 330 cv)	1		Centro operativo Regional (COR)		
MA2 (Tractor goma - 100 cv)	1				
MA3 (Tractor de cadena - 90 cv)	1				
MA4 (Rulo compactador)	1				
MA5 (Retroexcavadora)	1				
MA6 (Tractor de cadena - 90 cv)	1				
VT1 (Vehículo transporte – Gondola)	1				
VT2 (Vehículo transporte – Gondola)	1				

MEDIOS MATERIALES PÚBLICOS - VEHÍCULOS					
MEDIOS	UD.	TELEFONO	LOCALIZACIÓN	DISPONIBILIDAD	TITULARIDAD
VT7 (Vehículo transporte – Camión grúa)	1		Centro operativo Regional (COR)	24 HORAS	INFOEX
D3 (Dozer 3 - 150 cv)	1				
D4 (Dozer 4 - 150 cv)	1				
D7 (Dozer 7 - 180cv)	1				
Helicóptero de transporte	2*	112 927626482	Base BRIF Pinofranqueado	24 HORAS VERANO *(En invierno solo hay disponible uno)	Ministerio de Agricultura, Pesca y Alimentación
Helicóptero bombardero con Helibalde	1	112 927005809	Base de Plasencia		
Avión anfibia	1	112	Base Talavera la Real (BADAJOZ)		
UME (Unidades Medicalizadas de Emergencias)	1	112	Hospital San Pedro de Alcántara	24 HORAS	SERVICIO EXTREMEÑO DE SALUD

A4.3 RECURSOS

En las siguientes tablas se reflejan los recursos que formarán parte de los medios a emplear por el municipio en caso de emergencia:

- Recursos Públicos.
- Recursos Privados.
- Recursos Hídricos. (Ver Anexo 8. Red hidrográfica)
- Red Viaria.

RECURSOS PÚBLICOS					
EDIFICIO O ZONA	LOCALIZACIÓN		COORD. (H30)		TELÉFONO
			X	Y	
ACEINSA MOVILIDAD, S.A.	CALLE JUAN DE LA CIERVA (PG INDUSTRIAL LA MEJOSTILLA)	30	606766660	210597,59	4378122,61
ADMINISTRACIONES DE TESORERÍA - CÁCERES Y TRUJILLO	AVENIDA DE ESPAÑA	14	927620000	209343,36	4374433,19
AGRUPACIÓN DE ASOCIACIONES DE VECINOS	AVENIDA DE HERNAN CORTES	36	677633646	209323,26	4375084,91
ALERTA2 VIGILANCIA RADIOLOGICA AMBIENTAL	AVENIDA DE LA UNIVERSIDAD	59	927257153	212089	4375260,63
APARTAMENTOS UNIVERSITARIOS	AVENIDA DE LA UNIVERSIDAD	81	0	212779,72	4375666,08
ARCHIVO HISTÓRICO MUNICIPAL	PLAZA DE LA CONCEPCION	4	927260015	209887,87	4374946,96
ARCHIVO HISTÓRICO PROVINCIAL DE CÁCERES	PLAZA CONDE DE CANILLEROS	7	927005400	207668,22	4374795,93
ARCHIVOS MUNICIPALES	RONDA DE SAN FRANCISCO	13	927255435	210384,07	4373966,33
ÁREA DE RECREO GUADIPARK	CARRETERA N-521	37	927627506	216315,42	4375784,52
ÁREA FUNCIONAL DE SANIDAD Y POLÍTICA SOCIAL	RONDA DE SAN FRANCISCO	9	927749115	210338,86	4373850,09
ASOCIACIÓN CULTURAL Y DE VECINOS MINERVA DE CÁCERES EL VIEJO	CALLE LOS SAUCES	69	658208888	211204,66	4377480,76
ASOCIACIÓN DE VECINOS AGUAS VIVAS	CALLE SANTA VERA CRUZ	4	639126048	209278,84	4375625,46
ASOCIACIÓN DE VECINOS AGUAS VIVAS	CALLE SANTA VERA CRUZ	4	639126048	209278,84	4375635,36
ASOCIACIÓN DE VECINOS ANGELITA CAPDEVIELLE	AVENIDA DE CERVANTES	12	927222156	209925,9	4373223,58
ASOCIACIÓN DE VECINOS ANTONIO CANALES	PLAZA ANTONIO CANALES	5	650478688	209574,76	4375044,05
ASOCIACIÓN DE VECINOS CABEZARRUBIA	CALLE DIONISIO ACEDO	9	633258718	208740,87	4374077,73
ASOCIACIÓN DE VECINOS CERES GOLF	CALLE SAN JUAN DEL PUERTO	27	0	208672,97	4368704,01
ASOCIACIÓN DE VECINOS CIUDAD MONUMENTAL	CALLE MORAL	1	650192818	210179,11	4374731,51
ASOCIACIÓN DE VECINOS EL ARCO	CALLE ORION	20	629061780	208370,06	4375105,79
ASOCIACIÓN DE VECINOS EL JUNQUILLO	CALLE SAN PEDRO DE ALCANTARA	7	927216843	209223,89	4374452,68
ASOCIACIÓN DE VECINOS EXTREMADURA	CALLE RAFAEL LUCENQUI MARTINEZ	25	927213633	210512,18	4375962,44
ASOCIACIÓN DE VECINOS GREDOS	CALLE RIO JARANDA	1	927190040	210177,25	4377306,38
ASOCIACIÓN DE VECINOS HISPANOAMÉRICA	CALLE TEIDE	1	927242850	209516,75	4373750,69
ASOCIACIÓN DE VECINOS LA CAÑADA	CALLE POZO DE LA ESMERALDA	2	618770479	208865,12	4371693,97
ASOCIACIÓN DE VECINOS LA MADRILA	CALLE ABILIO RODRIGUEZ ROSILLO	6	679570256	209177,99	4374873,75
ASOCIACIÓN DE VECINOS LA MEJOSTILLA	CALLE CAYETANO POLO "POLITO"	9	927181692	210564,37	4376756,62
ASOCIACIÓN DE VECINOS LAS 300 2	PLAZA DE LA FE	4	683414557	209513,68	4373035,3

RECURSOS PÚBLICOS					
EDIFICIO O ZONA	LOCALIZACIÓN		COORD. (H30)		TELÉFONO
			X	Y	
ASOCIACIÓN DE VECINOS LLOPIS IVORRA - ESPÍRITU SANTO	CALLE RIO ALMONTE	15	679824792	210226,47	4373196,78
ASOCIACIÓN DE VECINOS LOS CASTELLANOS	AVENIDA JESUS DELGADO VALHONDO	2	607398725	207502,71	4374872,78
ASOCIACIÓN DE VECINOS LOS FRATRES	CALLE GRECIA	4	927232116	209047,71	4373480,65
ASOCIACIÓN DE VECINOS MALTRAVIESO- CASA PLATA	CALLE CUEVA DE LA BECERRA	11	620143417	209596,77	4372617,95
ASOCIACIÓN DE VECINOS MOCTEZUMA	AVENIDA ISABEL DE MOCTEZUMA	35	927217272	209308,33	4373476,19
ASOCIACIÓN DE VECINOS MONTESOL CÁCERES	AVENIDA FUENTE REGAJOS	15	654352489	210215,13	4376421,5
ASOCIACIÓN DE VECINOS NUEVO CÁCERES	CALLE EVORA	1	0	209128,03	4373133,98
ASOCIACIÓN DE VECINOS PUENTE DE SAN FRANCISCO	CALLE SAN IGNACIO	7	659018511	210066,01	4374239,32
ASOCIACIÓN DE VECINOS RESIDENCIAL RONDA	CALLE MIGUEL DE UNAMUNO	49	606786413	210128,51	4377091,63
ASOCIACIÓN DE VECINOS RESIDENCIAL UNIVERSIDAD	CALLE JOSE MARIA GARCIA DE LA FUENTE	31	620171785	211733,16	4374817,12
ASOCIACIÓN DE VECINOS SAN PEDRO DE ALCÁNTARA	CALLE ANTONIO REYES HUERTAS	17	927226937	209484,3	4374025,73
ASOCIACIÓN DE VECINOS SANTA BÁRBARA	CALLE RIO SENA	1	927239436	208281,84	4372593,75
ASOCIACIÓN DE VECINOS SANTA LUCIA	PLAZA DE ESPAÑA	6	646330379	208469,31	4372000,32
ASOCIACIÓN DE VECINOS SIERRILLA II - SIERRIDOS	CALLE COMARCA DE LOS IBORES	6	927101900	207226,82	4375585,16
ASOCIACIÓN DE VECINOS UNIVERSIDAD - SAN BLAS	AVENIDA DE SAN BLAS	21	927223526	210163,98	4375393,89
ASOCIACIÓN DE VECINOS URBANIZACIÓN RESIDENCIAL CÁCERES EL VIEJO	CALLE LOS TRIGALES	2	686334530	211027,31	4377311,36
ASOCIACION DE VECINOS VALDESALOR	PLAZA DE ESPAÑA	1	0	211726,2	4364129,74
ASOCIACIÓN DE VECINOS VERACRUZ	AVENIDA DE LA BONDAD	24	656506121	209504,88	4373191,01
ASOCIACIÓN DE VECINOS VÍA DE LA PLATA	CALLE LONDRES	9	610751480	208157,33	4374348,26
ASOCIACIÓN DE VECINOS VIRGEN DE LA MONTAÑA	CALLE VALINCOSO	28	615960602	210588,69	4374758,86
ASOCIACION DE VECINOS Y AMIGOS DE LA ESTACION ARROYO MALPARTIDA	CALLE LUSITANIA	84	927276351	195985,05	4374676,21
ATENE0 DE CÁCERES	CALLE GENERAL EZPONDA	9	927700656	209911,08	4375010,43
AULA CLAVELLINA	CALLE CLAVELLINAS	7	0	209675,52	4374685,14
AULA E.P.A. CENTRO PENITENCIARIO DE CÁCERES	CALLE ARROYO DE VALHONDO	88	927181156	213033,97	4374567,35
AULA HOSPITALARIA SAN PEDRO DE ALCÁNTARA	AVENIDA PABLO NARANJO PORRAS	1	927256382	210222,95	4373876,83
AULA MENTOR CÁCERES	CALLE GOMEZ BECERRA	7	927044857	209260,76	4374377,41
AYUNTAMIENTO DE RINCON DE BALLESTEROS	PLAZA DE ESPAÑA	1	927255800	206962,02	4344086,76

RECURSOS PÚBLICOS					
EDIFICIO O ZONA	LOCALIZACIÓN		COORD. (H30)		TELÉFONO
			X	Y	
AYUNTAMIENTO DE VALDESALOR	PLAZA DE ESPAÑA	1	927129711	211726,2	4364123,14
BIBLIOTECA CENTRAL	AVENIDA DE LA UNIVERSIDAD	73	0	212875,42	4375356,65
BIBLIOTECA MUNICIPAL LA CAÑADA	CALLE POZO DE LA ESMERALDA	2	927292270	208778,2	4371741,05
BIBLIOTECA MUNICIPAL LLOPIS IVORRA	AVENIDA DE CERVANTES	52	927292270	209973,77	4373124,05
BIBLIOTECA MUNICIPAL MEJOSTILLA-GREDOS	CALLE RIO JARANDA	1	927182032	210167,35	4377306,38
BIBLIOTECA MUNICIPAL PALACIO DE LA ISLA	PLAZA DE LA CONCEPCION	4	927260015	209887,87	4374937,06
BIBLIOTECA PÚBLICA DEL ESTADO "A. RODRÍGUEZMOÑOINO / M. BREY"	CALLE ALFONSO IX	24	927001600	209500,74	4374745,92
BIBLIOTECA ZAMORA VICENTE	CALLE CUESTA DE ALDANA	5	927255610	210028,66	4374791,8
BRIGADA DE OBRAS MUNICIPAL	CALLE JESUS NAZARENO	11	927234943	208317,54	4372346,81
C.E.I.P. ALBA PLATA	AVENIDA DE DULCINEA	4	927010912	209777,09	4372967,42
C.E.I.P. CASTRAS CAECILIA	AVENIDA POZO DE LA NIEVE	4	927010971	210324,39	4376190,45
C.E.I.P. CERVANTES	AVENIDA DE CERVANTES	3	927010984	209789,2	4373561,47
C.E.I.P. DE PRÁCTICAS	AVENIDA VIRGEN DE LA MONTAÑA	14	927006874	209587,48	4374400,47
C.E.I.P. DELICIAS	AVENIDA DE HERNAN CORTES	98	927006874	209657,52	4375416,42
C.E.I.P. DONOSO CORTES	AVENIDA DE LA HISPANIDAD	2	927010964	210213,04	4373569,76
C.E.I.P. DULCE CHACÓN	CARRETERA N-521	2	927010975	208348,51	4374531,86
C.E.I.P. EL VIVERO	CALLE DOÑANA	6	927010928	208002,07	4374661,82
C.E.I.P. EXTREMADURA	AVENIDA HEROES DE BALER	25	927010996	210585,23	4375942,18
C.E.I.P. FRANCISCO DE ALDANA	CALLE LIBRA	57	927010920	207673,16	4375015,35
C.E.I.P. FRANCISCO PIZARRO	CALLE LIMA	2	927010917	208662,58	4373929,31
C.E.I.P. GABRIEL Y GALAN	CALLE RIO SENA	1	927004900	208271,94	4372583,85
C.E.I.P. MOCTEZUMA	AVENIDA DE LA HISPANIDAD	22	927010970	209495,86	4373466,99
C.E.I.P. NTRA. SRA. DE LA MONTAÑA	CALLE ALFONSO IX	5	927010980	209631,34	4374857,74
C.E.I.P. NUESTRA SEÑORA DEL SALOR (VALDESALOR)	CALLE FERNANDO DE MAGALLANES	0	927023544	211343	4364259,43
C.E.I.P. SAN FRANCISCO	RONDA DE SAN FRANCISCO	7	927010956	210304,12	4373929,69
CACEREÑA DE PARKING	CALLE CAÑADA (PG INDUSTRIAL ALDEA MORET)	33	927227525	208616,92	4372271,14
CÁMARA CÁCERES	PLAZA DOCTOR DURAN	2	927627108	209800,19	4374711,25
CAMPO DE FÚTBOL "SERGIO TREJO VACA"	AVENIDA DE LA BONDAD	24	927627506	209504,88	4373181,11
CAMPOS DE FUTBOL MANUEL SÁNCHEZ DELGADO	AVENIDA HEROES DE BALER	1	927627506	210956,79	4376456,3
CANAL DE ISABEL II (GESTIÓN DEL SERVICIO DEL CICLO INTEGRAL DEL AGUA)	AVENIDA VIRGEN DE GUADALUPE	41	927211250	208826,34	4374152,51
CAPILLA BEATO SPÍNOLA	CALLE DOÑANA	1	927232345	208007,28	4374526,83
CAPILLA COLEGIO SAN JOSE	CALLE SANTA GERTRUDIS	5	0	209670,04	4375338,82

RECURSOS PÚBLICOS					
EDIFICIO O ZONA	LOCALIZACIÓN		COORD. (H30)		TELÉFONO
			X	Y	
CAPILLA DEL CEMENTERIO	AVENIDA DE LAS DELICIAS	19	0	210099,32	4375754,22
CAPILLA DEL OLIVAR CHICO DE LOS FRAILES	PARQUE OLIVAR DE LOS FRAILES	8	0	207655,68	4375784,77
CÁRCEL VIEJA DE CÁCERES	AVENIDA HEROES DE BALER	6	0	210707,73	4375921,36
CARLOS JAVIER RUIZ GARCIA Y GUILLERMO ALCON OLIVERA UTE	AVENIDA DE HERNAN CORTES	26		209334,12	4375005,46
CASA DE CULTURA ANTONIO RODRÍGUEZ MOÑINO	AVENIDA DE CERVANTES	52	927292270	209973,77	4373114,15
CASA DE CULTURA DE VALDESALOR	CALLE CABEZA DE VACA	0	0	211374,14	4364215,84
CASA DE CULTURA LA CAÑADA	CALLE POZO DE LA ESMERALDA	2	927292270	208778,2	4371750,95
CASA DE CULTURA MEJOSTILLA - GREDOS	CALLE RIO JARANDA	1	927182032	210167,35	4377296,48
CASA DE CULTURA MOCTEZUMA	AVENIDA DE LA HISPANIDAD	24	927242850	209429,83	4373402,44
CASA DE LA MUJER DE CÁCERES	RONDA DE SAN FRANCISCO	9	927010868	210328,96	4373850,09
CASA DEL MAYOR	CALLE GENERAL MARGALLO	103	927213795	209715,3	4375392,48
CASA-MUSEO YUSUF AL BURCH	CALLE RINCON DE LA MONJA	2	606078178	210120,37	4374775,15
CEMENTERIO MUNICIPAL RINCON DE BALLESTEROS	CARRETERA RINCON DE BALLESTEROS	1	0	207762,66	4343331,9
CEMENTERIO MUNICIPAL VALDESALOR	CARRETERA CANAL DE VALDESALOR	1	0	210257,28	4364415,58
CEMENTERIO NUESTRA SEÑORA DE LA MONTAÑA	AVENIDA DE LAS DELICIAS	19	0	210089,42	4375744,32
CENTRAL PROVINCIAL DE INCENDIOS FORESTALES CÁCERES	CALLE CAÑADA (PG INDUSTRIAL ALDEA MORET)	3	927005809	208697,32	4372251,59
CENTRO CÍVICO "GERMÁN FERRERO"	CALLE LONDRES	9	927249600	208147,43	4374338,36
CENTRO DE ARTESANÍA CASA MORAGA	CALLE CUESTA DE ALDANA	1	927227453	210065,01	4374851,96
CENTRO DE CIRUGÍA DE MÍNIMA INVASIÓN	CARRETERA N-521	0	927181032	213606,51	4374694,84
CENTRO DE DÍA FRANCISCO CHANCLON	TRAVESÍA DE LOS ARTESANOS	1	927006722	208448,05	4372580,2
CENTRO DE DIÁLISIS CÁCERES	RONDA DE SAN FRANCISCO	8	927214242	210263,61	4373690,29
CENTRO DE DIVULGACIÓN DE LA SEMANA CACEREÑA	PLAZA DE SAN JORGE	9	927255765	210072,14	4374759,45
CENTRO DE EMPLEO CÁCERES II	AVENIDA DE LA HISPANIDAD	6	927005170	210080,63	4373510,09
CENTRO DE EMPLEO DE CÁCERES I	AVENIDA DE LA HISPANIDAD	8	927005170	210016,03	4373529,23
CENTRO DE ESTUDIOS INTERNACIONAL PRESIDENTA CHARO CORDERO	PLAZA DE PEREROS	2	927255578	210042,62	4374599,56
CENTRO DE EXPOSICIÓN SAN JORGE	PLAZA DE SAN JORGE	8	927005450	210114,3	4374740,77

RECURSOS PÚBLICOS					
EDIFICIO O ZONA	LOCALIZACIÓN		COORD. (H30)		TELÉFONO
			X	Y	
CENTRO DE FORMACIÓN ÁREA DE SALUD DE CÁCERES	AVENIDA DE ESPAÑA	11	927256227	209538,02	4374584,46
CENTRO DE FORMACIÓN DE TROPA Nº1 - CAMPAMENTO SANTA ANA	CARRETERA N-630	2	927233900	210017,62	4369871,8
CENTRO DE FORMACIÓN PARA EL EMPLEO DE CÁCERES	AVENIDA DE LA HISPANIDAD	8	927005950	210016,03	4373519,33
CENTRO DE INFORMACIÓN EUROPEA DE CÁCERES	AVENIDA DE LA UNIVERSIDAD	27	927249600	210366,79	4375490,75
CENTRO DE INNOVACIÓN INNOVEEX CÁCERES	CALLE SANTA CRISTINA	3	927189411	208266,77	4371802,28
CENTRO DE INNOVACIÓN Y CALIDAD DE LA EDIFICACIÓN EDEA-CICE	CALLE HERREROS (PG INDUSTRIAL LAS CAPELLANIAS)	2	927006970	206282,89	4376480,69
CENTRO DE INSERCIÓN SOCIAL DULCE CHACÓN	CALLE ARROYO DE VALHONDO	0	927297847	212874,3	4374457,07
CENTRO DE INTERPRETACIÓN BALUARTE DE LOS POZOS	BARRIO DE SAN ANTONIO	17	927226044	210152,29	4374619,54
CENTRO DE INTERPRETACIÓN DE LA CUEVA DE MALTRAVIESO	AVENIDA DE CERVANTES	11	927247234	209885,88	4373031,61
CENTRO DE INTERPRETACIÓN DE LA MINERÍA EN EXTREMADURA	CALLE EL LUCERO	2	927006992	207919,95	4372121,56
CENTRO DE INTERPRETACIÓN DE LAS TRES CULTURAS	PLAZA MAYOR	2	927426789	210022,35	4374907,97
CENTRO DE INTERPRETACIÓN DEL CAMPAMENTO ROMANO DE CÁCERES EL VIEJO	CARRETERA EX-390	0	927006988	211677,93	4371387,24
CENTRO DE RNE	AVENIDA RUTA DE LA PLATA	10	924380000	208728,21	4374499,82
CENTRO DE SALUD DE ALDEA MORET	CALLE JESUS NAZARENO	41	927292164	208388,35	4372341,66
CENTRO DE SALUD DE MANUEL ENCINAS	AVENIDA RODRIGUEZ DE LEDESMA	8	927221543	208835,35	4374554,13
CENTRO DE SALUD DE PLAZA DE ARGEL	AVENIDA DE HERNAN CORTES	15	927242325	209585,45	4375446,11
CENTRO DE SALUD JUAN MANUEL GUTIERREZ HISADO	CALLE PEDRO ROMERO MENDOZA	11	927622051	210614,99	4376207,39
CENTRO DE SALUD SAN ANTONIO	CALLE JUAN SOLANO PEDRERO	1	927622049	209415,29	4372804,27
CENTRO DE SALUD SAN JORGE	CALLE ATAHUALPA	7	927215562	209531,81	4373692,16
CENTRO DE SALUD ZONA CENTRO	AVENIDA DE ESPAÑA	2	927217300	209466,44	4374710,9
CENTRO DOWN CÁCERES	PLAZA DEL ESPIRITU SANTO	15	927227435	210174,08	4373320,93
CENTRO E.P.A. FUNDACIÓN ECCA DE CÁCERES	AVENIDA DE HERNAN CORTES	4	927240102	209384,41	4374758,58
CENTRO E.P.A. MAESTRO MARTÍN CISNEROS DE CÁCERES	CALLE GOMEZ BECERRA	7	927004857	209250,86	4374387,31
CENTRO EXTREMEÑO DE FORMACIÓN DEPORTIVA	AVENIDA PIERRE DE COUBERTAIN	1	927182626	209331,57	4373290,09
CENTRO EXTREMEÑO DE SEGURIDAD Y SALUD LABORAL-CÁCERES	CALLE HERREROS (PG INDUSTRIAL LAS CAPELLANIAS)	2	927006912	206282,89	4376470,79
CENTRO HISPANOLUSO DE REDES DE ALERTA TEMPRANA	AVENIDA DE LA UNIVERSIDAD	59	927257153	212079,1	4375260,63

RECURSOS PÚBLICOS					
EDIFICIO O ZONA	LOCALIZACIÓN		COORD. (H30)		TELÉFONO
			X	Y	
CENTRO NACIONAL DE TECNIFICACIÓN DEPORTIVA DE CÁCERES	AVENIDA PABLO NARANJO PORRAS	3	927006850	210065,07	4373765,21
CENTRO OPTVO. REGIONAL DE LUCHA CONTRA INCENDIOS FORESTALES EN EXTREMADURA	CALLE CAÑADA (PG INDUSTRIAL ALDEA MORET)	3	927005809	208707,22	4372251,59
CENTRO PARROQUIAL SAN MARTÍN DE PORRES	CALLE CAMINO LLANO	38	927246329	209817,63	4374469,32
CENTRO PASTORAL LAS ACACIAS	AVENIDA VIRGEN DE GUADALUPE	18	696375474	209156,19	4374560,04
CENTRO PASTORAL OBRA SOCIAL VIRGEN DE LA CARIDAD	CALLE ADARVE DEL CRISTO	2	927210822	210200,81	4374863,17
CENTRO PENITENCIARIO DE CÁCERES	CALLE ARROYO DE VALHONDO	88	927181145	213033,97	4374577,25
CENTRO RESIDENCIAL CERVANTES DE CÁCERES	AVENIDA DE CERVANTES	5	927005570	209908,38	4373491,49
CENTRO SOCIAL BASE ALDEA MORET	AVENIDA DE LA CONSTITUCION	26	927231295	208224,47	4372166,28
CENTRO SOCIAL BASE ZONA NORTE	AVENIDA DE LA UNIVERSIDAD	27	927249600	210376,69	4375490,75
CENTRO SOCIAL CERRO DE LOS PINOS	CALLE CERRO DE LOS PINOS	49	0	208152,9	4372826,14
CENTRO SOCIAL RINCON DE BALLESTEROS	PASEO DE LOS CONQUISTADORES	14	0	207173,39	4343964,52
CENTRO SOCIAL VALDESALOR	CALLE CRISTOBAL COLON	8	0	211699,79	4364077,06
CENTROS DE ACOGIDA DE MENORES - JARDIN DEL SAUCE	CALLE JUAN SOLANO PEDRERO	0	927005840	209400,9	4372915,93
CENTROS DE ATENCIÓN A LA DISCAPACIDAD (CADEX) - CENTRO BASE DE CÁCERES	PLAZA DE GANTE	1	927005501	209122,2	4374728,85
CENTROS DE ATENCIÓN E INFORMAC. DE S.S (CAISS)	CALLE GOMEZ BECERRA	5	927221812	209073,89	4374320,9
CENTROS DE INTERVENCIÓN DE CEREALES (SILOS) - CÁCERES	AVENIDA DE LA CONSTITUCION	3	927016218	208621,22	4372553,69
CENTROS DE ORIENTACIÓN FAMILIAR - CACERES	RONDA DEL CARMEN	6	927225941	209668,21	4374258,83
CENTROS DE ORIENTACIÓN FAMILIAR - CACERES - LA MEJOSTILLA	CALLE PEDRO ROMERO MENDOZA	11	927622051	210614,99	4376197,49
CENTROS DE ORIENTACIÓN FAMILIAR - CÁCERES - NUEVO CACERES	CALLE JUAN SOLANO PEDRERO	1	927622048	209415,29	4372794,37
CENTROS DE PROFESORES Y RECURSOS (C.P.R.) - CÁCERES	CALLE GOMEZ BECERRA	7	927004867	209260,76	4374387,31
CIUDAD DEPORTIVA (CÁCERES) CENTRO NACIONAL DE TECNIFICACIÓN	AVENIDA PABLO NARANJO PORRAS	3	927006850	210074,97	4373765,21
COCEMFE CÁCERES	AVENIDA PIERRE DE COUBERTAIN	5	927239028	209333,05	4373085,68
COLEGIO MAYOR SAN JOSÉ	AVENIDA DE LAS DELICIAS	8	927246000	209910,78	4375488,21
COLEGIO RESIDENCIA "PROA"	AVENIDA DE LA CONSTITUCION	26	927006804	208214,57	4372166,28
COMANDANCIA MILITAR DE CÁCERES	AVENIDA DE LAS DELICIAS	1	927233900	209732,5	4375596,02

RECURSOS PÚBLICOS					
EDIFICIO O ZONA	LOCALIZACIÓN		COORD. (H30)		TELÉFONO
			X	Y	
COMANDANCIAS DE LA GUARDIA CIVIL - CÁCERES	AVENIDA DE LA UNIVERSIDAD	30	927628150	211700,49	4375103,01
COMISARÍA PROVINCIAL DEL CUERPO NACIONAL DE POLICIA DE CÁCERES	AVENIDA PIERRE DE COUBERTAIN	11	927626525	209370,45	4372756,95
COMPLEJO CULTURAL SAN FRANCISCO	RONDA DE SAN FRANCISCO	5	927255582	210320,15	4374065,64
COMPLEJO DEPORTIVO "MAESTRO KIM"	AVENIDA POZO DE LA NIEVE	6	927627506	210358,77	4376265,25
COMPLEJO DEPORTIVO "SAN JORGE"	CALLE PEDRO DE IBARRA	2	927627506	210569,33	4376021,12
COMPLEJO DEPORTIVO AGUSTÍN RAMOS GUIJA	CALLE LAS VIOLETAS	50	927627506	211221,06	4377812,91
COMPLEJO DEPORTIVO EL ARCO	CALLE ISLA DE LA GOMERA	0	927627506	208755,34	4375079,25
COMPLEJO DEPORTIVO ESPACIO VALHONDO	CALLE LOPE DE VEGA	27	927627506	210366,79	4375500,65
COMPLEJO DEPORTIVO RAFAEL BERNAL ESPADA (NUEVO CÁCERES)	AVENIDA PIERRE DE COUBERTAIN	1	927627506	209321,67	4373280,19
COMPLEJO DEPORTIVO SANTA LUCÍA (ALDEA MORET)	CALLE HERVAS	5	927627506	208362,49	4371820,29
COMPLEJO DEPORTIVO VALDESALOR	CALLE CABEZA DE VACA	2	927627506	211357,35	4364133,79
CONCATEDRAL DE SANTA MARIA	PLAZA DE SANTA MARIA	3	660799194	210113,14	4374858,86
CONCEJALÍA DE CULTURA, PALACIO DE LA ISLA	PLAZA DE LA CONCEPCION	4	927260015	209877,97	4374946,96
CONCEJALÍA DE IGUALDAD LGBTI, COOPERACIÓN, PARTICIPACIÓN CIUDADANA Y BARRIOS	AVENIDA DE LA UNIVERSIDAD	27	927249600	210386,59	4375490,75
CONFEDERACIÓN HIDROGRÁFICA DEL TAJO - CÁCERES	AVENIDA CLARA CAMPOAMOR	2	927221900	209440,19	4374662,33
CONSEJERÍA DE MOVILIDAD, TRANSPORTE Y VIVIENDA - SERVICIO TERRITORIAL DE CÁCERES	AVENIDA CLARA CAMPOAMOR	2	927001400	209410,49	4374632,63
CONSEJERÍA DE SANIDAD Y SERVICIOS SOCIALES - SERVICIO TERRITORIAL DE CACERES	AVENIDA CLARA CAMPOAMOR	4	927004200	209381,99	4374693,84
CONSERVATORIO PROFESIONAL DE MÚSICA "HERMANOS BERZOSA"	RONDA DE SAN FRANCISCO	5	927006736	210310,25	4374055,74
CONSORCIO CÁCERES CIUDAD HISTÓRICA	CALLE TORREMOCHADA	1	927217528	209981,83	4374585,82
CONSORCIO GRAN TEATRO DE CÁCERES	CALLE SAN ANTON	20	927010884	209618,38	4374736,38
CONSORCIO PARA LA GESTIÓN DEL INSTITUTO TECNOLÓGICO DE LAS ROCAS ORNAMENTALES Y MATERIALES DE CONSTRUCCIÓN	AVENIDA DE LA UNIVERSIDAD	63	927181042	212300,05	4375619,58
CONSULADO HONORARIO DE PORTUGAL	PLAZA DE LAS CANTERIAS	6	927291147	210118,58	4375188,38

RECURSOS PÚBLICOS					
EDIFICIO O ZONA	LOCALIZACIÓN		COORD. (H30)		TELÉFONO
			X	Y	
CONSULTORIO DE RINCON DE BALLESTEROS	PASEO DE LA VIRGEN	1	927189009	206962,02	4344093,36
CONSULTORIO DE VALDESALOR	CALLE ALFONSO DE OJEDA	1	927185521	211716,59	4363899,49
CONYSER	CALLE CAÑADA (PG INDUSTRIAL ALDEA MORET)	33	927629011	208626,82	4372281,04
CREMATARIO	AVENIDA DE LAS DELICIAS	19	0	210089,42	4375754,22
CYSEX S.A.	AVENIDA VIRGEN DE LA MONTAÑA	33	927629011	208626,82	4372271,14
DELEGACIÓN DE HACIENDA CÁCERES	CALLE SANCHEZ HERRERO	4	927625170	209569,63	4374727,58
DELEGACIÓN PROVINCIAL DE LA AGENCIA ESTATAL DE ADMINISTRACIÓN TRIBUTARIA CÁCERES	CALLE SANCHEZ HERRERO	4	927621800	209569,63	4374737,48
DEMARCACIÓN DE CARRETERAS DEL ESTADO - CÁCERES	CARRETERA N-521	1	927249500	208603,47	4374485,8
DEPENDENCIA DEL ÁREA FUNCIONAL DE TRABAJO E INMIGRACIÓN CÁCERES	AVENIDA VIRGEN DE LA MONTAÑA	3	927749123	209597,82	4374524,56
DEPÓSITO CERRO DE LOS PINOS	CAMINO CERRO DE LOS PINOS	10	0	208345,01	4372940,26
DEPOSITO DE AGUA 14	CARRETERA DE LA MONTAÑA	9	0	210942,43	4374208,71
DEPOSITO DE AGUA 16	CARRETERA DE LA MONTAÑA	12	0	211044,43	4374113,05
DEPOSITO DE AGUA LA MONTAÑA	CARRETERA DE LA MONTAÑA	76	0	211331,17	4373777,75
DEPOSITO DE AGUA LA MONTAÑA	CARRETERA DE LA MONTAÑA	75	0	211385,4	4373618,78
DEPÓSITO SIERRILLA	CAMINO DE LOS DEPOSITOS	10	0	208661,19	4375586,1
DEPÓSITO SIERRILLA II	CAMINO DE LOS DEPOSITOS	11	0	208067,94	4375927,85
DIRECTORA DE SALUD DEL ÁREA DE CÁCERES	AVENIDA CLARA CAMPOAMOR	4	927004203	209381,99	4374674,04
E.D.A.R.	CARRETERA EX-390	3	0	212711,24	4377596,07
E.D.A.R. LAS CAPELLANIAS	CALLE LABRADORES (PG INDUSTRIAL LAS CAPELLANIAS)	100	0	205169,36	4376157,77
E.D.A.R. OESTE	CARRETERA N-521	53	0	206209,64	4373602,95
E.I FOFÓ	AVENIDA DE ANDALUCIA	2	927006724	209481,28	4373114,63
E.I. LA CAÑADA	CALLE SIERRA DE LA MOSCA	1	927212335	208269,02	4371557,06
E.I. LA COMETA	CALLE RAFAEL LUCENQUI MARTINEZ	0	927006780	210456,4	4375886,33
E.I. LA MEJOSTILLA	CALLE JUAN RODRIGUEZ DE MOLINA	117	927212335	211038,84	4376943,89
E.I. LA RAYUELA	AVENIDA DE LA BONDAD	4	927006784	209577,64	4373601,63
E.I. SANTA BÁRBARA	TRAVESÍA DE LOS ARTESANOS	1	927006896	208448,05	4372570,3
E.I. SANTA LUCÍA	CALLE HERVAS	4	927006812	208310,33	4371877,62
E.I. VIRGEN DE LA MONTAÑA	PASEO DE IBARROLA	4	927006728	209445,34	4375894,07
E.T.A.P.	CARRETERA N-521	100	0	212476,24	4374145,11
EDIFICIO EMBARCADERO - ALDEALAB	CALLE SANTA CRISTINA	3	927210444	208276,67	4371802,28

RECURSOS PÚBLICOS					
EDIFICIO O ZONA	LOCALIZACIÓN		COORD. (H30)		TELÉFONO
			X	Y	
EDIFICIO DE RECTORADO	PLAZA DE CALDEREROS	1	927257000	210012,77	4374851,11
EDIFICIO DE USOS MÚLTIPLES	AVENIDA DE LA UNIVERSIDAD	79	0	212521,28	4375198,17
EDIFICIO JULIÁN MURILLO	RONDA DE SAN FRANCISCO	5	927189623	210310,25	4374065,64
EDIFICIO PINTORES	CALLE PINTORES	10	927255610	209859,21	4374874,67
EMBALSE DE GUADIALOBA	CARRETERA N-521	37	0	216397,75	4376018,52
EQUIPOS DE ATENCIÓN TEMPRANA - CÁCERES	AVENIDA CLARA CAMPOAMOR	2	927001195	209420,39	4374632,63
EQUIPOS DE ORIENTACIÓN EDUCATIVA Y PSICOPEDAGÓGICA ESPECÍFICOS - DEFICIENTES AUDITIVOS	AVENIDA CLARA CAMPOAMOR	2	927005711	209430,29	4374632,63
EQUIPOS DE ORIENTACIÓN EDUCATIVA Y PSICOPEDAGÓGICA ESPECÍFICOS - DEFICIENTES VISUALES	AVENIDA CLARA CAMPOAMOR	2	927001388	209430,29	4374642,53
EQUIPOS DE ORIENTACIÓN EDUCATIVA Y PSICOPEDAGÓGICA GENERALES	AVENIDA CLARA CAMPOAMOR	2	927001189	209430,29	4374652,43
ERMITA DE LA ARGUIJUELA (Ermita de Nuestra Señora de Gracia y Esperanza)	CARRETERA N-630	568	0	212767,51	4360413,96
ERMITA DE LA PAZ	PLAZA MAYOR	34	927245250	210026,34	4374935,59
ERMITA DE LA SOLEDAD	PLAZA DE LA SOLEDAD	8	0	209923,05	4374542,77
ERMITA DE LA VIRGEN DE MONSERRAT (ERMITA DE LA PERENGUANA)	CARRETERA RINCON DE BALLESTEROS	2	0	207506,51	4344763,51
ERMITA DE LAS CANDELAS	PLAZA DE LAS CANDELAS	20	0	210066,81	4374508,46
ERMITA DE LOS MÁRTIRES	PASEO DE IBARROLA	2	624236977	209550,7	4375825,26
ERMITA DE NUESTRA SEÑORA DE AFRICA	CAMINO DE LA CALERA	9	0	195989,41	4386148,89
ERMITA DE SAN BENITO	CALLE SAN JUAN DEL PUERTO	1	0	208777,2	4369093,94
ERMITA DE SAN BLAS	AVENIDA DE SAN BLAS	8	679570286	210182,55	4375470,66
ERMITA DE SAN FRANCISCO	PARAJE VIÑAS DE LA MATA	1	0	202360,7	4381755,7
ERMITA DE SAN JERÓNIMO	PARAJE VIÑAS DE LA MATA	2	0	202274,22	4383060,03
ERMITA DE SAN JORGE (RUINAS)	PARAJE MOGOLLÓN	1	0	200845,69	4364682,39
ERMITA DE SAN MARCOS	CALLE SAN MARQUINO	6	0	210468,86	4374674,55
ERMITA DE SANTA ANA	CARRETERA N-630	2	0	209878,98	4369705,67
ERMITA DE SANTA EULALIA (Ermita de la Quinta de la Enjarada)	CARRETERA N-523	1	0	206017,9	4369563,36
ERMITA DE SANTA LUCIA	CAMINO DE SANTA OLALLA	1	0	208214,84	4369676,06
ERMITA DE SANTA OLALLA	PARAJE ALDIHUELA	1	618687300	208292,25	4368359,41
ERMITA DE SANTIAGO (RUINAS)	CARRETERA N-630	579	0	215033,52	4350822,7
ERMITA DEL AMPARO	CARRETERA DE LA MONTAÑA	0	0	210526,61	4375156,06
ERMITA DEL CALVARIO	CARRETERA DE LA MONTAÑA	21	0	211363,53	4373854,54
ERMITA DEL VAQUERO	CALLE CALEROS	32	0	210237,6	4374845,71

RECURSOS PÚBLICOS					
EDIFICIO O ZONA	LOCALIZACIÓN		COORD. (H30)		TELÉFONO
			X	Y	
ERMITA ZAMARRILLA (RUINAS)	PARAJE ZAMARRILLA	1	0	216465,41	4363678,5
ESCUELA DE ENFERMERÍA Y TERÁPIA OPCUPACIONAL	AVENIDA DE LA UNIVERSIDAD	59	927257450	212079,1	4375250,73
ESCUELA OFICIAL DE IDIOMAS DE CÁCERES	CALLE GOMEZ BECERRA	7	927004845	209250,86	4374377,41
ESCUELA POLITÉCNICA	AVENIDA DE LA UNIVERSIDAD	79	0	212511,38	4375198,17
ESCUELA SUPERIOR DE ARTE DRAMÁTICO DE EXTREMADURA	PLAZA DE SAN JORGE	8	927005450	210104,4	4374750,67
ESCUELAS DE BELLAS ARTES EULOGIO BLASCO	CALLE ANCHA	1	927215993	210000,4	4374669,87
ESPACIO PARA LA CREACIÓN JOVEN	CALLE DE LA JUVENTUD	10	927627502	209556,66	4373611,55
ESTACION ARROYO-MALPARTIDA	AVENIDA DE LA ESTACION	79	0	195934,18	4374682,73
ESTACIÓN AUTOBUS URBANO	AVENIDA DE LA HISPANIDAD	61	927231499	209106,06	4373330,88
ESTACIÓN DE AUTOBUS	CALLE TUNEZ	4	927232550	209024,45	4373313,71
ESTACIÓN DE TREN DE CÁCERES	AVENIDA JUAN PABLO II	6	927235061	208709,82	4373439,46
ESTADIO PRÍNCIPE FELIPE	CARRETERA N-630	6	927627506	206534,22	4376445,69
EXCMO. AYUNTAMIENTO DE CÁCERES	PLAZA MAYOR	1	927255800	209941,21	4374860,62
FACULTAD DE DERECHO	AVENIDA DE LA UNIVERSIDAD	77	927257305	212838,24	4375110,94
FACULTAD DE ESTUDIOS EMPRESARIALES Y TURISMO UEX	AVENIDA DE LA UNIVERSIDAD	47	927257480	211285,34	4375682,33
FACULTAD DE VETERINARIA	CARRETERA N-521	9	927257106	212196,83	4375420,21
FACULTAS DE CIENCIAS DEL DEPORTE	AVENIDA DE LA UNIVERSIDAD	65	927257460	212435,93	4375664,32
FACULTAS DE FILOSOFÍA Y LETRAS	AVENIDA DE LA UNIVERSIDAD	73	927257400	212875,42	4375366,55
FACULTAS DE FORMACIÓN DEL PROFESORADO	AVENIDA DE LA UNIVERSIDAD	71	927257049	212755,24	4375399,07
FARMÁCIA MUNICIPAL	CALLE BADAJOZ	1	0	209506,6	4374183,09
FEDERACIÓN VECINAL CIUDAD DE CÁCERES	CALLE COMARCA DE LOS IBORES	6	927101900	207226,82	4375575,26
FILMOTECA DE EXTREMADURA	PLAZA DE SAN JORGE	8	927005480	210114,3	4374750,67
FINCA EL CUARTILLO	CARRETERA N-521	5	927255500	213440,43	4375132,85
FORO DE CÁCERES SL	CALLE JERUSALEN	3	927233841	209245,17	4372972,02
FUNDACIÓN COMPUTACIÓN Y TECNOLOGÍAS AVANZADAS DE EXTREMADURA	CARRETERA N-521	0	927049070	213606,51	4374704,74
FUNDACIÓN ESCUELA OFICIAL DE MÚSICA Y ARTES ESCÉNICAS DE CÁCERES, FEMAE	CALLE GOMEZ BECERRA	7	927226248	209259,91	4374335,88
FUNDACIÓN HELGA DE ALVEAR	CALLE PIZARRO	8	927225230	209807,96	4374545,44
GARAJE 2.0 - ALDEALAB	CALLE SANTA CRISTINA	3	927210444	208276,67	4371792,38
GEMACA SA	AVENIDA DE HERNAN CORTES	5	947298527	209326,6	4374845,93
GERENCIA DE ÁREA DE CÁCERES	CALLE SAN PEDRO DE ALCANTARA	3	927256364	209318,59	4374448,63

RECURSOS PÚBLICOS					
EDIFICIO O ZONA	LOCALIZACIÓN		COORD. (H30)		TELÉFONO
			X	Y	
GERENCIA TERRITORIAL DE JUSTICIA DE EXTREMADURA	AVENIDA DE LA HISPANIDAD	0	927213676	210272,82	4373615,1
GERENCIA TERRITORIAL DEL CATASTRO	PLAZA DE HERNAN CORTES	3	927625130	209294,24	4374706,12
GRAN TEATRO DE CÁCERES	CALLE SAN ANTON	20	927010884	209628,28	4374736,38
GUARDERÍA - UEX	AVENIDA VIRGEN DE LA MONTAÑA	14	927217703	209597,38	4374390,57
HE CENTRO CIRUJÍA MÍNIMA INVASIÓN	CARRETERA N-521	0	0	213586,33	4374614,87
HE CENTRO OPERATIVO REGIONAL DEL SERVICIO DE PREVENCIÓN Y EXTINCIÓN	CALLE LARGA	3	0	208716,57	4372285,24
HOGAR DE MAYORES "PLAZA MAYOR DE CÁCERES"	PLAZA MAYOR	13	927006788	209904,87	4374908,67
HOGAR DE MAYORES: "PEÑA DEL CURA"	CALLE NAPOLES	2	927006776	209107,54	4374660,69
HOGAR DEL PENSIONISTA VALDESALOR	CALLE CRISTOBAL COLON	5	0	211708,42	4364047,57
HOSPITAL NUESTRA SEÑORA DE LA MONTAÑA	AVENIDA DE ESPAÑA	2	927256800	209456,54	4374701
HOSPITAL SAN PEDRO DE ALCÁNTARA	AVENIDA PABLO NARANJO PORRAS	1	927256200	210222,95	4373866,93
HOSPITAL UNIVERSITARIO DE CÁCERES	AVENIDA DE LA UNIVERSIDAD	0	927256200	213548,98	4374861,27
I.E.S. ÁGORA	CALLE LIMA	2	927006716	208679,04	4373997,62
I.E.S. AL-QÁZERES	AVENIDA DE CERVANTES	37	927006708	210170,22	4373051,63
I.E.S. EL BROICENSE	AVENIDA EL BROICENSE	2	927006880	209854,63	4374193,42
I.E.S. -JAVIER GARCÍA TELLEZ	AVENIDA DE CERVANTES	31	927006866	210036,3	4373221,43
I.E.S. NORBA CAESARINA	CALLE SANTA LUISA DE MARILLAC	1	927010948	209820,69	4374034,98
I.E.S. PROFESOR HERNÁNDEZ PACHECO	AVENIDA RODRIGUEZ DE LEDESMA	12	927010988	208737,56	4374606,56
I.E.S. UNIVERSIDAD LABORAL	AVENIDA DE LA UNIVERSIDAD	57	927004600	211763,37	4375419,79
I.E.S. VIRGEN DE GUADALUPE	CALLE MEDICO SORAPAN	2	927220601	209728,06	4374159,36
I.T.V. - CÁCERES	CARRETERA N-630	1	927006793	209649,79	4371073,57
IFECA, INSTITUCIÓN FERIAL DE CÁCERES	AVENIDA DE PORTUGAL	11	927220147	209330,7	4374036,75
IGLESIA BUEN PASTOR	CALLE COSTA RICA	3	927221457	209856,68	4373123,97
IGLESIA CRISTO RESUCITADO	CALLE ISLA DE CORCEGA	18	696375474	208351,8	4375068,12
IGLESIA DE ESTACION ARROYO-MALPARTIDA	AVENIDA DE LA ESTACION	63	0	195836,96	4374549,83
IGLESIA DE JESUCRISTO DE LOS SANTOS DE LOS ÚLTIMOS DÍAS	CALLE DOÑANA	2	927237146	208143,42	4374481,96
IGLESIA ESPÍRITU SANTO	CALLE LA ROCHE SUR YON	27	927221457	210250,94	4373362,95
IGLESIA EVANGÉLICA "EL PUENTE"	CALLE PICOS DE EUROPA	9	661906872	208250,28	4374486,13
IGLESIA EVANGÉLICA CRISTO LA ROCA	CALLE DIEGO MARIA CREHUET	12	663371744	209645,71	4374487,35
IGLESIA EVANGÉLICA JEHOVA REINA	CALLE ABILIO RODRIGUEZ ROSILLO	2	0	209252,29	4374842,13
IGLESIA EVANGELISTA PHILADELFA	CALLE LA PALOMA	4	0	208007,78	4372671,89

RECURSOS PÚBLICOS					
EDIFICIO O ZONA	LOCALIZACIÓN		COORD. (H30)		TELÉFONO
			X	Y	
IGLESIA EVANGÉLICA CUERPO DE CRISTO	RONDA DE SAN FRANCISCO	1	609267836	210046,28	4374324,77
IGLESIA LA SAGRADA FAMILIA	AVENIDA PIERRE DE COUBERTAIN	7	927215738	209331,14	4373027,06
IGLESIA LUTERANA SHEPHERD OF THE PRAIRIE	CALLE ISLAS AZORES	9	927238397	208368,98	4374725,4
IGLESIA NUESTRA SEÑORA DE GUADALUPE	CALLE ATAHUALPA	8	927211299	209514,1	4373610,06
IGLESIA NUESTRA SEÑORA FÁTIMA	CALLE GARCIA PLATA DE OSMA	6	927212908	209120,62	4374170,01
IGLESIA PARROQUIAL SAN JUAN MACÍAS	CALLE ANA MARISCAL	2	927181464	210669,2	4376508,75
IGLESIA PARROQUIAL SAN PABLO (VALDESALOR)	PLAZA DE ESPAÑA	7	660259295	211694,71	4364092,4
IGLESIA SAN EUGENIO	CALLE REAL	16	927220016	208145,59	4371576,37
IGLESIA SAN FRANCISCO JAVIER	PLAZA DE SAN JORGE	9	927245250	210072,14	4374749,55
IGLESIA SAN ISIDRO (RINCON DE BALLESTEROS)	PASEO DE LOS CONQUISTADORES	10	927120024	207016,25	4344113,72
IGLESIA SAN JOSE OBRERO	CALLE RIO RODANO	55	927233429	208142,37	4372371,03
IGLESIA SAN MATEO	PLAZA DE SAN MATEO	2	927245754	210024,98	4374716,53
IGLESIA SAN PEDRO DE ALCANTARA	AVENIDA EL BROCENSE	2	927214093	209864,53	4374193,42
IGLESIA SANTIAGO	PLAZA DE SANTIAGO	1	927236817	210198,23	4375039,6
IGLESIA SANTO DOMINGO	PLAZA DE SANTO DOMINGO	14	0	209960,45	4375065,64
IGLESIAS EVANGÉLICA ASAMBLEA DE DIOS MIES. DEL SEÑOR	CALLE MEDICO SORAPAN	16	657243237	209546,29	4374025,31
INSPECCIÓN DE CONSUMO DE CÁCERES	AVENIDA CLARA CAMPOAMOR	4	927005126	209381,99	4374683,94
INSPECCIÓN PROVINCIAL DE TRABAJO Y SEGURIDAD SOCIAL	CALLE JOSE ARCADIO BUENDIA	25	927222472	207241,7	4374547,97
INSPECCIÓN TERRITORIAL DE TURISMO DE CÁCERES	AVENIDA CLARA CAMPOAMOR	2	927005631	209410,49	4374662,33
INSTITUTO DE LENGUAS MODERNAS	AVENIDA VIRGEN DE LA MONTAÑA	14	927257075	209597,38	4374400,47
INSTITUTO MUNICIPAL DE ASUNTOS SOCIALES (IMAS)	CALLE ATAHUALPA	10	927212335	209546,76	4373601,65
INSTITUTO MUNICIPAL DE DEPORTES (IMD)	AVENIDA DE LA UNIVERSIDAD	27	927627506	210386,59	4375500,65
INSTITUTO MUNICIPAL DE JUVENTUD	CALLE DE LA JUVENTUD	10	927627502	209546,76	4373611,55
INSTITUTO NAC. DE LA SEGURIDAD SOCIAL (INSS)	AVENIDA DE ESPAÑA	14	901166565	209333,46	4374423,29
INSTITUTO NACIONAL DE ESTADÍSTICA - DELEGACIÓN PROVINCIAL DE CÁCERES	AVENIDA RUTA DE LA PLATA	12	927220068	208647,13	4374537,73
INTERVENCIÓN ADJUNTO SERVICIOS TERRITORIALES DE CÁCERES	AVENIDA CLARA CAMPOAMOR	4	927004372	209372,09	4374683,94
JEFATURA POLICÍA LOCAL DE CÁCERES	AVENIDA JUAN PABLO II	0	927629055	208748,59	4373560,55
JEFATURA PROVINCIAL DE INSPECCIÓN DE TELECOMUNICACIONES	AVENIDA CLARA CAMPOAMOR	2	927626970	209440,19	4374652,43

RECURSOS PÚBLICOS					
EDIFICIO O ZONA	LOCALIZACIÓN		COORD. (H30)		TELÉFONO
			X	Y	
JEFATURAS PROV. DE CORREOS Y TELÉGRAFOS - CÁCERES	AVENIDA CLARA CAMPOAMOR	2	927626620	209430,29	4374662,33
JEFE DE INSPECCIÓN DE CÁCERES	RONDA DEL CARMEN	6	927222417	209668,21	4374248,93
JUZGADOS DE CÁCERES	AVENIDA DE LA HISPANIDAD	0	927620268	210282,72	4373625
LABORATORIO AGROALIMENTARIO DE EXTREMADURA	CARRETERA N-521	77	927006300	212778,11	4374775,79
LABORATORIO DE SALUD PÚBLICA	AVENIDA CLARA CAMPOAMOR	4	927004267	209372,09	4374674,04
LABORATORIO DE SANIDAD ANIMAL- CÁCERES	CARRETERA N-521	77	927006418	212768,21	4374765,89
LABORATORIO DE SANIDAD VEGETAL- CÁCERES	CARRETERA N-521	77	927006411	212768,21	4374775,79
LABORATORIO GEOTÉCNICO	CARRETERA N-521	59	927628099	212794,11	4374657,28
LABORATORIOS DE CONTROL DE CALIDAD EN INFRAESTRUCTURAS	CALLE AMBERES	16	927006968	208522,63	4374449,73
LUDOTECA MUNICIPAL LA MEJOSTILLA II	CALLE ANA MARISCAL	4	0	210633,07	4376653,03
LUDOTECA MUNICIPAL SAN ANTONIO	CALLE EVORA	1	0	209128,03	4373143,88
LUDOTECA MUNICIPAL SAN BLAS	CALLE ZORRILLA	1	0	210151,25	4375064,1
M.U.F.A.C.E. - CÁCERES	AVENIDA VIRGEN DE LA MONTAÑA	3	927749050	209607,72	4374524,56
MATADERO MUNICIPAL	CARRETERA EX-390	1	0	212503,8	4377935,22
MERCADO DEHESA DE LOS CABALLOS	AVENIDA DE LA BONDAD	24	0	209554,99	4373162,17
MERCADO FRANCO	CALLE FAUSTO PICAPIEDRA	1	0	211088,56	4376235,06
MERCADO RONDA DEL CARMEN	RONDA DEL CARMEN	12	927579147	209593,09	4374243,99
MEZQUITA DE CÁCERES	AVENIDA DE LA CONSTITUCION	6	0	208462,81	4372398,08
MULTICINES CÁCERES	AVENIDA VIRGEN DE LA MONTAÑA	19	927212983	209697,55	4374425,04
MUSEO CASA DE LOS CABALLOS	CALLE RINCON DE LA MONJA	14	927010877	210125,03	4374662,72
MUSEO DE ARMAS	PLAZA DE SAN PABLO	1	927629760	210059,17	4374714,94
MUSEO DE ARTE CONTEMPORÁNEO HELGA DE ALVEAR	CALLE PIZARRO	6	927626414	209782,65	4374573,23
MUSEO DE CÁCERES	PLAZA DE LAS VELETAS	5	927241633	210083,24	4374652,9
MUSEO DE HISTORIA Y CULTURA CASA PEDRILLA Y CASA MUSEO GUAYASAMÍN	RONDA DE SAN FRANCISCO	1	927241633	210242,19	4374223,44
MUSEO DE LA CONCATEDRAL	PLAZA DE SANTA MARIA	3	927215313	210113,14	4374868,76
MUSEO MUNICIPAL CIUDAD DE CÁCERES	PLAZA DE PUBLIO HURTADO	13	0	209935,31	4374794,59
NOVAFORMA	RONDA DE LA PIZARRA	8	927223745	209377,64	4373065,79
NOVAFORMA	CALLE HERREROS (PG INDUSTRIAL LAS CAPELLANIAS)	23	927269021	205794,42	4376254,21

RECURSOS PÚBLICOS					
EDIFICIO O ZONA	LOCALIZACIÓN		COORD. (H30)		TELÉFONO
			X	Y	
OAC ESPECIALIZADA AGRICULTURA-CÁCERES	CARRETERA N-521	59	927006017	212784,21	4374667,18
OAC ESPECIALIZADA CESSLA-CÁCERES	CALLE HILANDERAS (PG INDUSTRIAL LAS CAPELLANIAS)	15	927006912	206337,14	4376371,02
OAC ESPECIALIZADA DE ÁMBITO SANITARIO - CÁCERES	AVENIDA CLARA CAMPOAMOR	4	924004311	209372,09	4374693,84
OAC ESPECIALIZADA DE ÁMBITO SANITARIO - CÁCERES	CALLE SAN PEDRO DE ALCANTARA	3	927256220	209308,69	4374448,63
OAC ESPECIALIZADASEXPE-CÁCERES	AVENIDA DE LA HISPANIDAD	6	927005202	210070,73	4373500,19
OAC GENERAL-CÁCERES.PDR RESIDENCIA UNIVERSITARIA DIEGO MUÑOZ TORRERO	RONDA DE SAN FRANCISCO	6	927006888	210167,82	4374099,77
OAC GENERAL-CÁCERES.PDR RESIDENCIA UNIVERSITARIA MARIO ROSSO DE LUNA	AVENIDA DE LA UNIVERSIDAD	47	927006898	211275,44	4375672,43
OBSERVATORIO METEOROLÓGICO DE CÁCERES	CARRETERA N-521	55	927181130	210663,03	4374834,45
OBSERVATORIO PERMANENTE DE LA INMIGRACIÓN (O.P.I.)	AVENIDA VIRGEN DE LA MONTAÑA	12	927006996	209578,81	4374466,82
OFICINA COORDINADORA DE ZONA SUR-OESTE DE CÁCERES	CARRETERA N-521	59	927006202	212794,11	4374677,08
OFICINA DE CORREOS NUEVO CÁCERES	CALLE OAXACA	21	927230327	209242,95	4372894,41
OFICINA DE EMANCIPACIÓN JOVEN DE CÁCERES	AVENIDA DE LA HISPANIDAD	8	927004148	210025,93	4373529,23
OFICINA DE IGUALDAD CÁCERES	AVENIDA DE LA UNIVERSIDAD	27	927627502	210386,59	4375510,55
OFICINA DE TURISMO DE CÁCERES	PLAZA MAYOR	8	927111222	210000,08	4374912,19
OFICINA PROVINCIAL DEL REGISTRO DE LA PROPIEDAD INTELECTUAL Y DEL DEPÓSITO LEGAL DE CÁCERES	AVENIDA CLARA CAMPOAMOR	2	927001087	209410,49	4374652,43
OFICINA REGISTRO CIVIL	AVENIDA DE LA HISPANIDAD	0	927620273	210272,82	4373625
OFICINAS COMARCALES AGRARIAS (O.C.A.) DE CÁCERES	CARRETERA N-521	59	927006077	212794,11	4374667,18
OFICINAS DE AGENTES DEL MEDIO NATURAL - CÁCERES	CALLE CAÑADA (PG INDUSTRIAL ALDEA MORET)	3	927005823	208707,22	4372241,69
OFICINAS DE ATENCIÓN AL PÚBLICO EN MATERIA DE VIVIENDA CÁCERES	AVENIDA CLARA CAMPOAMOR	2	927001400	209410,49	4374642,53
OFICINAS DE INFORMACIÓN TURÍSTICA CÁCERES	PLAZA MAYOR	8	927010836	210000,08	4374902,29
OFICINAS ESPECIALIZADAS DE ASISTENCIA A LA CIUDADANÍA - SERVICIOS FISCALES CÁCERES	CALLE DONOSO CORTES	11	927001924	209760,86	4374676,92
OFICINAS GENERALES DE ASISTENCIA A LA CIUDADANÍA - CÁCERES	AVENIDA CLARA CAMPOAMOR	2	927001523	209420,39	4374642,53
ORATORIO SAN PEDRO DE ALCÁNTARA	PLAZA DE LA AUDIENCIA	2	927248045	210156,29	4375144,77

RECURSOS PÚBLICOS					
EDIFICIO O ZONA	LOCALIZACIÓN		COORD. (H30)		TELÉFONO
			X	Y	
ORGANISMO AUTÓNOMO PARA EL DESARROLLO LOCAL - DIPUTACIÓN DE CÁCERES	AVENIDA DE HERNAN CORTES	2	927255600	209380,86	4374730,64
PABELLÓN MULTIUSOS "CIUDAD DE CÁCERES"	AVENIDA PIERRE DE COUBERTAIN	1	927010842	209331,57	4373280,19
PABELLÓN MUNICIPAL "JUAN SERRANO MACAYO"	AVENIDA EL BROCENSE	7	927627506	209956,09	4374209,99
PABELLÓN MUNICIPAL "MOCTEZUMA"	AVENIDA DE LA HISPANIDAD	51	927627506	209564,24	4373302,96
PABELLÓN MUNICIPAL "TEODORO CASADO"	CALLE DOÑANA	5	927627506	208053,03	4374665,75
PALACIO DE CARVAJAL	CALLE AMARGURA	1	981885544	210139,13	4374882,25
PALACIO DE CONGRESOS DE CÁCERES	AVENIDA DE LA HISPANIDAD	28	927010862	209178,67	4373470,65
PALACIO DE LA DUQUESA DE VALENCIA	PLAZA DE SANTA MARIA	7	0	210069,63	4374832,54
PALACIO DE LA GENERALA	PLAZA DE CALDEREROS	3	927257000	209977,49	4374795,08
PALACIO DE LA ISLA	PLAZA DE LA CONCEPCION	4	927260015	209887,87	4374927,16
PALACIO EPISCOPAL	PLAZA DE SANTA MARIA	1	927245250	210058,4	4374919,02
PALACIO MORAGA	CALLE CUESTA DE ALDANA	1	927227453	210055,11	4374851,96
PARADA DE TAXI VIRGEN DE GUADALUPE	AVENIDA VIRGEN DE GUADALUPE	3	927212121	209296,08	4374638,06
PARADA DE TAXI. AVDA DE ESPAÑA	AVENIDA DE ESPAÑA	7	927212121	209555,04	4374610,39
PARADA DE TAXI. AVDA DE LA HISPANIDAD	AVENIDA DE LA HISPANIDAD	51	927212121	209560,34	4373373,89
PARADA DE TAXI. CALLE LONDRES	CALLE LONDRES	5	927212121	208469	4374231,02
PARADA DE TAXI. ESTACIÓN DE AUTOBUSES	CALLE TUNEZ	4	927212121	208977,14	4373308,16
PARADA DE TAXI. ESTACIÓN DE RENFE	AVENIDA JUAN PABLO II	8	927212121	208719,29	4373428,44
PARADA DE TAXI. HOSPITAL SAN PEDRO DE ALCÁNTARA	RONDA DE SAN FRANCISCO	9	927212121	210297,13	4373796,31
PARADA DE TAXI. PLAZA AMÉRICA	PLAZA DE AMERICA	3	927212121	209266,09	4374236,87
PARADA DE TAXI. POZO DE LAS NIEVES	CALLE ARSENIO GALLEGU HERNANDEZ	46	927212121	210283,53	4376359,57
PARKING OBISPO GALARZA	PLAZA OBISPO GALARZA	1	927227525	209764,93	4375017,79
PARQUE MACONDO	CALLE JOSE ARCADIO BUENDIA	20	0	207415,87	4374506,23
PARQUE CÁCERES EL VIEJO	AVENIDA DE LOS CUATRO LUGARES	1	0	211564,96	4377097,66
PARQUE CANINO MONTESOL	AVENIDA CORDEL DE MERINAS	2	0	210123,75	4375960,76
PARQUE CASA PLATA	CALLE LA CALZADA	7	0	209986,16	4371836,2
PARQUE CERES	CALLE SIMON BENITO BOXOYO	2	0	211035,45	4376669,02
PARQUE CIENTIFICO Y TECNOLÓGICO	AVENIDA DE LA UNIVERSIDAD	79	0	212531,18	4375198,17
PARQUE CUARTEL INFANTA ISABEL	CALLE CONCEPCION ARENAL	2	0	209783,88	4375822
PARQUE CUIDADOS DE ENFERMERIA	CALLE MALADETA	5	0	209394,17	4373733,84

RECURSOS PÚBLICOS					
EDIFICIO O ZONA	LOCALIZACIÓN		COORD. (H30)		TELÉFONO
			X	Y	
PARQUE DE AGUAS VIVAS	CALLE CUESTA DE LA REINA	1	0	209253,31	4375539,34
PARQUE DE ANTONIO CANALES	PLAZA ANTONIO CANALES	20	0	209545,41	4375089,69
PARQUE DE CANOVAS	AVENIDA DE ESPAÑA	19	0	209391,38	4374417,34
PARQUE DE CASTELLANOS	CALLE ROA BASTOS	1	0	207899	4374443,43
PARQUE DE FUENTE FRIA	CALLE FUENTE FRIA	5	0	210380,28	4374208,95
PARQUE DE ISRAEL	CARRETERA N-630	0	0	209067,47	4373216,99
PARQUE DE JUAN CARLOS CASTRO GUARDIOLA	CALLE ATAHUALPA	6	0	209506,68	4373582,29
PARQUE DE LA PLAZA DE LA CONCEPCION	PLAZA DE LA CONCEPCION	0	0	209872,75	4375017,34
PARQUE DE LAS 300	AVENIDA DE LA BONDAD	24	0	209514,78	4373191,01
PARQUE DE LAS MADRES	CALLE OSA MAYOR	0	0	208186,14	4374909,34
PARQUE DE LLOPIS IVORRA	CALLE VENEZUELA	11	0	209885,88	4373041,51
PARQUE DE LOS CONQUISTADORES	PLAZA DE LOS CONQUISTADORES	0	0	209777,98	4374284,15
PARQUE DE LOS FRATRES	AVENIDA DE LA HISPANIDAD	28	0	209178,67	4373480,55
PARQUE DE LOS ROSALES	CALLE LA CALZADA	2	0	209985,16	4371906,35
PARQUE DE MALTRAVIESO	AVENIDA DE CERVANTES	11	0	209895,78	4373041,51
PARQUE DE MOCTEZUMA	AVENIDA DE LA HISPANIDAD	51	0	209564,24	4373312,86
PARQUE DE SAN JORGE	AVENIDA HEROES DE BALER	2	0	210681,65	4376028,52
PARQUE DE VISTAHERMOSA I	CALLE ISAAC ALBENIZ	2	0	210392,86	4372733,49
PARQUE DE VISTAHERMOSA II	CALLE ISAAC ALBENIZ	8	0	210441,27	4372560,57
PARQUE DE VISTAHERMOSA III	CALLE ISAAC ALBENIZ	14	0	210638,15	4372326,78
PARQUE DE VISTAHERMOSA IV	CALLE RAVEL	41	0	210476,98	4373122,21
PARQUE DE VISTAHERMOSA V	CALLE BIZET	2	0	210314,95	4373151,53
PARQUE DEHESA DE LOS CABALLOS	AVENIDA DE LA HISPANIDAD	0	0	209461,84	4373326,39
PARQUE DEL DOCTOR JOSE RAMON GIL LLANOS	CALLE LUIS ALVAREZ LENCERO	0	0	207691,42	4374700,31
PARQUE DEL ESPIRITU SANTO	CALLE LA ROCHE SUR YON	29	0	210267,38	4373325,63
PARQUE DEL MARCO	RONDA DE SAN FRANCISCO	29	0	210384,89	4373488,14
PARQUE DEL PERU	AVENIDA DE ALEMANIA	34	0	208983,01	4373799,21
PARQUE DEL PRINCIPE	AVENIDA RODRIGUEZ DE LEDESMA	0	0	209002,72	4374967,5
PARQUE DEL RODEO	AVENIDA PABLO NARANJO PORRAS	0	0	209841,87	4373917,67
PARQUE DEL VIVERO	CALLE DOÑANA	7	0	208098,15	4374683,37
PARQUE EL CUARTILLO	CARRETERA N-521	5	0	213440,43	4375142,75
PARQUE EL JUNQUILLO	PLAZA DE LA PALMERA	3	0	207387,22	4373718,68
PARQUE EL REFUGIO	RONDA DEL MATADERO	21	0	210326,54	4375376
PARQUE ESTACION DE AUTOBUSES	AVENIDA DE LA HISPANIDAD	4	0	208956,71	4373363,6
PARQUE FEDERICO REAÑO	CALLE GRAN BRETAÑA	1	0	209243,59	4373956,14
PARQUE FERNANDO PEREZ GONZALEZ	CALLE ALBERT EINSTEIN	3	0	210476,82	4377684,17
PARQUE FERNANDO TUREGANO VALIENTE	CALLE MIGUEL ANGEL ORTI BELMONTE	0	0	210353,6	4376098,82

RECURSOS PÚBLICOS					
EDIFICIO O ZONA	LOCALIZACIÓN		COORD. (H30)		TELÉFONO
			X	Y	
PARQUE GLORIA FUERTES	AVENIDA DE ESPAÑA	5	0	209523,85	4374635,09
PARQUE HUERTAS DE OCIO	RONDA PUENTE VADILLO	6	0	210457,2	4375328,23
PARQUE INFANTIL	CALLE HERACLITO	9	0	211585,77	4376485,08
PARQUE INFANTIL	CALLE JUAN RAMON JIMENEZ	2	0	210222,34	4376716,8
PARQUE INFANTIL ANA MARISCAL	CALLE ANA MARISCAL	2	0	210698,06	4376652,71
PARQUE INFANTIL SANTIAGO CALDERA	CALLE CAYETANO POLO "POLITO"	6	0	210599,56	4376629,51
PARQUE INFANTIL ANGELITA CAPDEVIELLE	AVENIDA DE CERVANTES	0	0	209691,41	4373532,98
PARQUE INFANTIL ATENEO	CALLE SAN PETERSBURGO	32	0	208988,15	4372605,11
PARQUE INFANTIL AVENIDA DE LOS CUATRO LUGARES I	CALLE MIRAFLORES	3	0	211218,76	4377125,29
PARQUE INFANTIL AVENIDA DE LOS CUATRO LUGARES II	CALLE MIRAFLORES	5	0	211249,64	4377237,37
PARQUE INFANTIL CASA PLATA I	CALLE DE LA TRASHUMANCIA	2	0	209530,72	4372494,03
PARQUE INFANTIL CASA PLATA II	CALLE GALISTEO	4	0	209562,36	4372167,88
PARQUE INFANTIL CONCORDIA	CALLE CONCORDIA	0	0	210606,77	4374742,69
PARQUE INFANTIL DE MALTRAVIESO I	AVENIDA DE MALTRAVIESO	20	0	209592,82	4372696,5
PARQUE INFANTIL DE MALTRAVIESO II	AVENIDA DE MALTRAVIESO	4	0	209986,18	4372756,41
PARQUE INFANTIL EMBARCADERO	CALLE SANTA CRISTINA	3	0	208276,67	4371782,48
PARQUE INFANTIL FUENTE CONCEJO	CALLE FUENTE CONCEJO	22	0	210254,63	4374614,77
PARQUE INFANTIL GONZALO MINGO	CALLE GONZALO MINGO	0	0	210665,79	4376817,6
PARQUE INFANTIL JUAQUÍN TURINA	CALLE MOZART	2	0	210622,98	4372872,06
PARQUE INFANTIL LA MADRILA	CALLE BOTANICO RIVAS MATEOS	10	0	209203,28	4374908,75
PARQUE INFANTIL LA ROUCHE SUR YON	CALLE FELIX CANDERLA RODRIGUEZ	0	0	210091,54	4373253,82
PARQUE INFANTIL LLANOS DE CÁCERES	CALLE LLANOS DE CACERES	0	0	208680,05	4371642,86
PARQUE INFANTIL LLOPIS IVORRA	AVENIDA DE LA HISPANIDAD	43	0	209755,97	4373327,28
PARQUE INFANTIL LOS CERNICALOS	CALLE LAS GRULLAS	3	0	209403,7	4376362,9
PARQUE INFANTIL LOS MILANOS	CALLE LAS GRULLAS	4	0	209513,56	4376351,05
PARQUE INFANTIL LOS TRIGALES	CALLE LAS MARGARITAS	4	0	210996,48	4377190,02
PARQUE INFANTIL MEJICO	AVENIDA DE LA BONDAD	24	0	209514,78	4373181,11
PARQUE INFANTIL PERU II	CALLE LIMA	8	0	208815,98	4373963,02
PARQUE INFANTIL PERÚ III	CALLE ANTONIO FLORIANO CUMBREÑO	10	0	208788,99	4373689,63
PARQUE INFANTIL PLAZA DE ESPAÑA	PLAZA DE ESPAÑA	0	0	208420,78	4371977,56

RECURSOS PÚBLICOS					
EDIFICIO O ZONA	LOCALIZACIÓN		COORD. (H30)		TELÉFONO
			X	Y	
PARQUE INFANTIL POZO DE ESMERALDA	CALLE POZO DE LA ESMERALDA	0	0	208707,04	4371769,81
PARQUE INFANTIL PUCCINI	CALLE MOZART	71	0	210797,44	4372530,88
PARQUE INFANTIL RESIDENCIAL UNIVERSIDAD I	CALLE JUAN MANUEL ROZAS	35	0	211562,06	4374801,72
PARQUE INFANTIL RESIDENCIAL UNIVERSIDAD II	CALLE ALFONSO ZAMORA VICENTE	15	0	211572,5	4374685,75
PARQUE INFANTIL RESIDENCIAL UNIVERSIDAD III	CALLE OSCAR ARIAS SANCHEZ	2	0	211799,86	4374708,88
PARQUE INFANTIL SAN BLAS	CALLE CALDERON DE LA BARCA	0	0	210172,84	4375489,35
PARQUE INFANTIL SIERRILLA	CALLE COMARCA DE LAS VILLUERCAS	1	0	207344,43	4375465,94
PARQUE INFANTIL VEGAS DEL MOCHO	CALLE PASCUAL	14	0	211167,62	4376094,43
PARQUE JARDIN CRISTINA DE ULLOA	PLAZA DE SAN JORGE	8	0	210114,3	4374730,87
PARQUE JUAN DE BORBON	CALLE ALFONSO DIAZ DE BUSTAMANTE	0	0	208322,27	4374782,94
PARQUE LAS CANDELAS	CALLE SANCHO DE CABRERA	43	0	210770,97	4375915,36
PARQUE MEJOSTILLA IV	CALLE TOLERANCIA	33	0	211451,34	4376859,91
PARQUE MELQUIADES "EL GITANO"	CALLE JOSE ARCADIO BUENDIA	28	0	207291,77	4374590,01
PARQUE MOVIL DE CACERES	CARRETERA N-521	59	927006008	212784,21	4374657,28
PARQUE MÓVIL Y TALLERES	CALLE MALPARTIDA DE CACERES	3	927233207	208608,89	4371883,99
PARQUE OLIVAR DE LA JUDERIA	CALLE HERNANDO PIZARRO	7	0	210119,23	4374575,59
PARQUE OLIVAR DE LOS FRAILES	PARQUE OLIVAR DE LOS FRAILES	8	0	207802,92	4375634,07
PARQUE PADRE PACIFICO MARTINEZ UGIDO	CALLE LONDRES	1	0	208565,48	4374124,02
PARQUE PASEO ALTO	PASEO DE IBARROLA	6	0	209460,5	4375907,41
PARQUE PILAR TERNERA	CALLE JOSE ARCADIO BUENDIA	24	0	207340,11	4374524,49
PARQUE PLAZA DE SANTIAGO	PLAZA DE SANTIAGO	0	0	210196,78	4375066,45
PARQUE PLAZA MANUEL DE FALLA	PLAZA MANUEL DE FALLTA	91	0	210590,42	4372646,54
PARQUE PUERTA SUR	CALLE ESTAMBUL	27	0	208895,11	4372661,43
PARQUE R-66 A	CALLE LIBRA	59	0	207549,67	4375041,15
PARQUE RESIDENCIAL GREDOS	CALLE CASTELAR	25	0	210283,83	4377107,81
PARQUE RESIDENCIAL MACONDO	CALLE CORONEL AURELIANO BUENDIA	0	0	207417,44	4374383,85
PARQUE RESIDENCIAL RONDA	CALLE JOSE DE ESPRONCEDA	0	0	210589,37	4376976,39
PARQUE RESIDENCIAL UNIVERSIDAD	CALLE JOSE MARIA GARCIA DE LA FUENTE	1	0	211765,25	4374840,28
PARQUE RESIDENCIAL UNIVERSIDAD I	CALLE OSCAR ARIAS SANCHEZ	14	0	211802,96	4374536,42
PARQUE RINCON DE BALLESTEROS	RONDA DEL SOL	18	0	206827,38	4344035,77
PARQUE RIO TINTO	CALLE DE LA MINA	1	0	208088,06	4371700,22
PARQUE SAN MARQUINO	CALLE MERCURIO	0	0	210652,74	4374688,34

RECURSOS PÚBLICOS					
EDIFICIO O ZONA	LOCALIZACIÓN		COORD. (H30)		TELÉFONO
			X	Y	
PARQUE TRAVESIA NUEVO CACERES	AVENIDA PIERRE DE COUBERTAIN	3	0	209342,58	4373124,25
PARQUE UNIVERSIDAD DE EXTREMADURA	AVENIDA DE LA UNIVERSIDAD	0	0	212648,82	4375592,72
PARQUE VALDEFLORES	CALLE VALDEFLORES	0	0	210516,29	4374734,77
PARQUE VALHONDO	CALLE LOPE DE VEGA	27	0	210366,79	4375510,55
PARQUE VIA DE LA PLATA	AVENIDA CORDEL DE MERINAS	0	0	209931,43	4376504,2
PARQUE VÍCTIMAS DEL TERRORISMO	CALLE SAN PETERSBURGO	7	0	208975,51	4372484,52
PATRONATO DEL PARQUE NACIONAL DE MONFRAGÜE	CARRETERA N-521	59	927006160	212774,31	4374677,08
PISCINA PARQUE DEL PRÍNCIPE	CALLE PADRE JOSE LUIS COTALLO	2	927627506	209088,28	4374900,97
PISCINA DE ALDEA MORET	PLAZA FRANCISCO GARCIA REBOL	1	927627506	208127,26	4372640,34
PISCINA DE VALDESALOR	CALLE CABEZA DE VACA	2	927627506	211357,35	4364127,19
PISCINA RINCON DE BALLESTEROS	PASEO DE LOS CONQUISTADORES	9	927627506	207050,45	4344093,45
PISTA DEPORTIVA AGUAS VIVAS	CALLE CUESTA DE LA REINA	10	927627506	209288,09	4375479,11
PISTA DEPORTIVA CASTELLANOS	AVENIDA JESUS DELGADO VALHONDO	2	927627506	207502,71	4374862,88
PISTA DEPORTIVA ESPÍRITU SANTO	CALLE LA ROCHE SUR YON	35	927627506	210029,69	4373381,64
PISTA DEPORTIVA FUENTE ROCHA	CALLE DERECHOS HUMANOS	2	927627506	210495,1	4374769,29
PISTA DEPORTIVA JAVIER RUÍZ RUBIO (FRATRES)	CALLE BELGICA	2	927627506	208941,4	4373498,03
PISTA DEPORTIVA LA CAÑADA	CALLE POZO DE LA ESMERALDA	2	927627506	208865,12	4371684,07
PISTA DEPORTIVA LA MADRILA	CALLE ABILIO RODRIGUEZ ROSILLO	1	927627506	209267,6	4374864,19
PISTA DEPORTIVA LLOPIS IVORRA	AVENIDA DE CERVANTES	35	927627506	210084,18	4373076,37
PISTA DEPORTIVA MEJOSTILLA I	CALLE SIMON BENITO BOXOYO	4	927627506	210825,61	4376606,69
PISTA DEPORTIVA MEJOSTILLA IV	CALLE TOLERANCIA	0	927627506	211175,95	4376869,68
PISTA DEPORTIVA MOCTEZUMA I	AVENIDA DE LA HISPANIDAD	26	927627506	209316,61	4373411,27
PISTA DEPORTIVA PARQUE DEL PRÍNCIPE	AVENIDA RODRIGUEZ DE LEDESMA	6	927627506	208880,19	4374534,23
PISTA DEPORTIVA PUENTE SAN FRANCISCO	CALLE FUENTE FRIA	11	927627506	210309,22	4374247,67
PISTA DEPORTIVA RINCON DE BALLESTEROS	RONDA DEL SOL	0	927627506	206850,37	4343908,95
PISTA DEPORTIVA SANTA BÁRBARA	CALLE RIO SENA	1	927627506	208271,94	4372593,75
PISTA DEPORTIVA VÍA DE LA PLATA	CALLE LONDRES	9	927627506	208147,43	4374348,26
PISTAS DEPORTIVAS CASAS BARATAS	CALLE BATALLA DEL SALADO	32	927627506	209376,45	4375170,65
PLAZA DE TOROS	PLAZA DE ARGEL	114	0	209654,72	4375524,17

RECURSOS PÚBLICOS					
EDIFICIO O ZONA	LOCALIZACIÓN		COORD. (H30)		TELÉFONO
			X	Y	
PONTE INFRAESTRUCTURAS Y MEDIOAMBIENTE SL	AVENIDA VIRGEN DE GUADALUPE	2		208995,15	4374280,54
PUNTO DE ACTIVACIÓN EMPRESARIAL DE CÁCERES	CALLE SANTA CRISTINA	3	927206030	208256,87	4371802,28
PUNTO DE ATENCIÓN PSICOLÓGICA DE CÁCERES	AVENIDA DE ESPAÑA	2	927256946	209456,54	4374710,9
PUNTO LIMPIO	CALLE LABRADORES (PG INDUSTRIAL LAS CAPELLANIAS)	100	0	205474,69	4376089,36
RECAUDACIÓN Y GESTIÓN TRIBUTARIA	CALLE ALVARO LOPEZ NUÑEZS	6	927181259	209638,77	4374288,02
RECINTO FERIAL	CARRETERA N-630	1	927234076	209659,69	4371063,67
RED DE CENTROS DE SERVICIOS AL TRANSPORTE - CÁCERES	CARRETERA N-630	1	924319339	209659,69	4371073,57
RED EXTREMEÑA DE OFICINAS DE IGUALDAD Y VIOLENCIA DE GÉNERO	RONDA DE SAN FRANCISCO	9	927010868	210328,96	4373859,99
REFUGIO DE CÁCERES	CARRETERA N-521	7	0	212030,24	4375578,27
REGISTRO DE MAQUINARIA AGRICOLA DE CACERES	CARRETERA N-521	59	927006087	212774,31	4374657,28
REGISTRO MERCANTIL Y DE BIENES MUEBLES DE CÁCERES	AVENIDA DE ESPAÑA	1	927240451	209600,63	4374614,76
RESERVA DE LA BIOSFERA	CARRETERA N-521	59	927006164	212774,31	4374667,18
RESIDENCIA DE MAYORES EL CUARTILLO	AVENIDA DE LA UNIVERSIDAD	32	927005280	212496,23	4374982,12
RESIDENCIA ESTABLE DEL DEPORTISTA	AVENIDA PABLO NARANJO PORRAS	3	927006852	210074,97	4373755,31
RESIDENCIA I.E.S. UNIVERSIDAD LABORAL	AVENIDA DE LA UNIVERSIDAD	57	927004600	211763,37	4375429,69
RESIDENCIA UNIVERSITARIA DIEGO MUÑOZ TORRERO	RONDA DE SAN FRANCISCO	6	927006888	210167,82	4374109,67
RESIDENCIA UNIVERSITARIA MARIO ROSO DE LUNA	AVENIDA DE LA UNIVERSIDAD	47	927006898	211275,44	4375682,33
RESIDENCIA UNIVERSITARIA ROSO DE LUNA	AVENIDA DE LA UNIVERSIDAD	47	0	211285,34	4375672,43
SALA CAPITOL	CALLE SANCTI SPIRITUS	4	0	210051,89	4375073,45
SALA DE ARTE EL BROCENSE	CALLE SAN ANTON	15	927241633	209650,2	4374694,81
SALÓN DEL REINO DE LOS TESTIGOS CRISTIANOS DE JEHOVÁ	AVENIDA PIERRE DE COUBERTAIN	15	927237704	209383,16	4372623,22
SANTUARIO DE LA VIRGEN DE LA MONTAÑA	CARRETERA DE LA MONTAÑA	54	927220049	211396,8	4373558,16
SECCIÓN DE ORGANIZACIÓN DE SERVICIOS DE CÁCERES	CARRETERA N-521	59	927006000	212784,21	4374677,08
SECRETARÍA GENERAL DE EDUCACIÓN - DELEGACIÓN PROVINCIAL DE CÁCERES	AVENIDA CLARA CAMPOAMOR	2	927001281	209420,39	4374652,43
SEDE CENTRAL PALACIO PROVINCIAL	PLAZA DE SANTA MARIA	4	927255500	210164,68	4374825,4
SEDE DE COORDINACIÓN DE OFICINAS DE URBANISMO PROV. CÁCERES	CARRETERA N-521	59	927006000	212774,31	4374686,98
SEDE DE LA JUNTA ARBITRAL CIUDAD DEPORTIVA DE CÁCERES	AVENIDA PABLO NARANJO PORRAS	3	927006850	210074,97	4373745,41

RECURSOS PÚBLICOS					
EDIFICIO O ZONA	LOCALIZACIÓN		COORD. (H30)		TELÉFONO
			X	Y	
SEMINARIO DIOCESANO DE CORIA-CÁCERES	AVENIDA HEROES DE BALER	4	927245400	210586,16	4375747,76
SEPAD - GERENCIA TERRITORIAL DE CÁCERES	AVENIDA CLARA CAMPOAMOR	4	927004296	209362,19	4374674,04
SEPEI	AVENIDA DE DULCINEA	11	927189177	209795,53	4372847,13
SERVICIO DE ORDENACIÓN INDUSTRIAL, ENERGÉTICA Y MINERA - SEDE CÁCERES	AVENIDA CLARA CAMPOAMOR	2	927001280	209420,39	4374662,33
SERVICIO FISCAL DE CÁCERES	CALLE DONOSO CORTES	11	927001924	209760,86	4374667,02
SERVICIO PÚBLICO ESTATAL DE EMPLEO	AVENIDA DE LA HISPANIDAD	8	927224162	210025,93	4373519,33
SERVICIOS DE ACTIVIDAD FÍSICA Y DEPORTE	AVENIDA DE LA UNIVERSIDAD	67	0	212498,11	4375466
SEXPE - GERENCIA PROVINCIAL DE CÁCERES	AVENIDA DE LA HISPANIDAD	6	927005170	210070,73	4373510,09
SICE	CALLE ALPARGATEROS (PG INDUSTRIAL LAS CAPELLANIAS)	22	927212707	206001,27	4375965,24
SIG DE CÁCERES	PLAZA DE PUBLIO HURTADO	10	927255822	209916,25	4374817,53
SKATE PARK DE MEJORTILLA	AVENIDA HEROES DE BALER	45	927627506	211213,06	4376695,56
SUBDELEGACIÓN DE DEFENSA EN CÁCERES	AVENIDA DE LAS DELICIAS	1	927625371	209732,5	4375605,92
SUBDELEGACIÓN DEL GOBIERNO EN CÁCERES	AVENIDA VIRGEN DE LA MONTAÑA	3	927749000	209607,72	4374534,46
SUBUS GRUPO DE TRANSPORTE, S.L.	AVENIDA DE LA HISPANIDAD	0	927231499	210282,72	4373615,1
TALLER DE EMPLEO "CIFE" (CENTRO INTEGRAL DE FORMACIÓN Y EMPLEO)	AVENIDA DE LA HISPANIDAD	8	927225400	210025,93	4373509,43
TALLER MUNICIPAL	CALLE LABRADORES (PG INDUSTRIAL LAS CAPELLANIAS)	11	0	205625,7	4376159,28
TESORERÍA GENERAL DE LA SEG. SOCIAL	AVENIDA DE ESPAÑA	14	901502050	209333,46	4374433,19
THALER	CALLE TONELEROS (PG INDUSTRIAL LAS CAPELLANIAS)	1	924246214	206160,93	4376059,75
TRIBUNAL SUPERIOR DE JUSTICIA DE EXTREMADURA	PLAZA DE LA AUDIENCIA	3	927620246	210103,58	4375146,55
UNIDAD CONTRA LA VIOLENCIA DE LA MUJER	RONDA DE SAN FRANCISCO	9	927749135	210338,86	4373859,99
UNIDAD DE ATENCIÓN A CONDUCTAS ADICTIVAS DE CÁCERES	RONDA DEL CARMEN	6	927225941	209678,11	4374248,93
UNIDAD DE MEDIACIÓN, ARBITRAJE Y CONCILIACIÓN-CÁCERES	CALLE HILANDERAS (PG INDUSTRIAL LAS CAPELLANIAS)	15	927005761	206337,14	4376380,92
UNIDAD DE SALUD MENTAL DE ADULTOS DE CÁCERES	RONDA DEL CARMEN	6	927622051	209678,11	4374258,83
UNIDAD DE SALUD MENTAL INFANTIL-JUVENIL (C.S. MEJOSTILLA)	CALLE PEDRO ROMERO MENDOZA	11	927622051	210624,89	4376207,39

RECURSOS PÚBLICOS					
EDIFICIO O ZONA	LOCALIZACIÓN		COORD. (H30)		TELÉFONO
			X	Y	
UNIDADES DE CONSERVACIÓN DE CARRETERAS Y PARQUES DE MAQUINARIA CÁCERES	CALLE AMBERES	16	927006760	208522,63	4374459,63
UNIDADES DE RECAUDACIÓN EJECUTIVA (U.R.E.) - CÁCERES (10/01)	AVENIDA DE ESPAÑA	14	927620000	209343,36	4374423,29
UNIVERSIDAD POPULAR DE CÁCERES	CALLE DOCTOR FLEMING	2	927225400	209242,93	4374747,44
URBANIZACIONES Y VIVIENDAS DE EXTREMADURA, S.A.(URVIPEXSA) Sede CÁCERES	PLAZA OBISPO GALARZA	11	927211929	209835,97	4375007,72
ZONA VERDE VEGAS DEL MOCHO 1	AVENIDA HEROES DE BALER	8	0	210733,14	4375994,94
ZONA VERDE VEGAS DEL MOCHO 3	AVENIDA HEROES DE BALER	12	0	210941,97	4376130,61
ZONA VERDE VEGAS DEL MOCHO 4	AVENIDA HEROES DE BALER	14	0	211001,21	4376194,44

RECURSOS PRIVADOS					
EDIFICIO O ZONA	LOCALIZACIÓN		COORD. (H30)		TELÉFONO
			X	Y	
2 OPEN EU CN SL	CALLE SIERPES	3		209914,35	4374502,34
2008 TECONSA A & C SL	CALLE GOMEZ BECERRA	2	927242169	209298,11	4374389,67
2MACH2ME GLOBAL BUSINESS SL	CALLE ISLA DE TENERIFE	5		208524,14	4374714,84
3 PALACIOS HOSTELERIA SL	CALLE CLAVELLINAS	8	927246474	209706,86	4374682,83
3 VALLE FORMACION Y SERVICIOS SL	CALLE CUEVA DE GARGAS	6		209684,8	4372803,02
3G GABINETE GESTION GLOBAL DE LA INGENIERIA Y EDIFICACION S.L	CALLE LINARES	2	927215775	209033,3	4374211,85
4327 PREVENCIÓN SL	CALLE LAS AGUILAS	75		209407,26	4376396,96
A D GRUPO FELIPE PARIENTE SL	PG INDUSTRIAL LAS CAPELLANIAS	7	924261012	206220,68	4376231,27
A G DISTRIBUCIONES ACEITERAS SL	AVENIDA DE LA CONSTITUCION	0		208452,03	4372384,08
A I U SUERTES DE SANTA MARIA	AVENIDA DE ALEMANIA	7		209212,56	4374009,8
A I U U E 3 MALPARTIDAD DE CÁCERES	CALLE ARGENTINA	1		209167,85	4374051,76
A S G GESTORES INMOBILIARIOS SL	CALLE PARRAS	56		209679,98	4374771,63
A. C. M. AGRUPACION CACEREÑA MECANICA S.C.	CALLE JUAN DE LA CIERVA (PG INDUSTRIAL LA MEJOSTILLA)	15		210499,38	4378076,75
A.D. MANTENIMIENTO SOLAR SL	CALLE VIENA	3		209061,6	4374655,7
A.GARCIA GRUPO SL	CALLE OAXACA	50		209238,9	4372527,72
ABACERIA CACEREÑA SL	CALLE MORET	7	927216109	209837,56	4374859,27
ABAFER INSTALACION Y MANTENIMIENTO SL	CALLE NUEVA	0	925846718	209669,08	4375091,08
ABASTECIMIENTO DE MATERIAS PRIMAS Y CEREALES SL	CALLE MARIA AUXILIADORA	4	927626089	209649,03	4373922,78
ABATEX AREA ASICH UNION TEMPORAL DE EMPRESAS LEY 18 1982	CALLE SAN PEDRO DE ALCANTARA	8		209316,49	4374498,89
ABC VENDING SL	AVENIDA RUTA DE LA PLATA	16		208552,3	4374598,25
ABDECE LEGAL SLP	CALLE SAN PEDRO DE ALCANTARA	8		209316,49	4374505,49
ABER EXTREMEÑA SL	CALLE BERROCALA	5		209653,05	4375251,66
ABINDA SA	CALLE GIL CORDERO	8		209128,07	4374271,28
ABION SERVICIOS INTEGRALES EN COMUNICACION SL	CALLE ISLAS AZORES	9		208368,98	4374715,5
ABJ GESTION EFICIENCIA ENERGETICA SL	CALLE GIL CORDERO	13	927288857	209065,75	4374247,94
ABLA SERVICIOS INTEGRALES SL	AVENIDA VIRGEN DE LA MONTAÑA	6		209545,78	4374491,86
ABOGADOS Y ASESORES TRIBUTARIOS DE EXTREMADURA SLP	CALLE SAN PEDRO DE ALCANTARA	8	927626100	209309,95	4374505,49
ABS ZENTINEL INVESTING SL	CALLE ECUADOR	7		209871,31	4373261,72
ABUD JACOB PROMOTORA DE NEGOCIOS SA	AVENIDA VIRGEN DE GUADALUPE	10	927220694	209237,37	4374647,19
ABUIN IZQUIERDO SL	CALLE SAN PEDRO DE ALCANTARA	4		209351,6	4374473,66

RECURSOS PRIVADOS					
EDIFICIO O ZONA	LOCALIZACIÓN		COORD. (H30)		TELÉFONO
			X	Y	
ABUPENSA SL	AVENIDA RODRIGUEZ DE LEDESMA	2	927215051	209034,92	4374606,23
AC ESCUELA MUNICIPAL DE MUSICA DE CACERES	CALLE GOMEZ BECERRA	7		209250,01	4374325,98
ACAD FORMACION SL	CALLE DOCTOR FLEMING	2	927216020	209262,73	4374730,94
ACADEMIA CORPE SL	CALLE OBISPO SEGURA SAEZ	15	927248414	209279,47	4374612,98
ACADEMIA GOLDEN GATE SL	CALLE DINAMARCA	2		209268,55	4373832,92
ACADEMIA MC CENTRO DE FORMACION SL	AVENIDA PIERRE DE COUBERTAIN	40	927235772	209290,94	4372802,02
ACADEMIA Y CLUB DE TENIS S.C.	CALLE AGUSTINA DE ARAGON	1		209725,35	4375712,35
ACAENA CONSULTORES SL	CALLE SIMON BENITO BOXOYO	69		210900,15	4376720,09
ACANTO MOBILIARIO INTEGRAL DE DISEÑO SL	AVENIDA DE ALEMANIA	6		209206,08	4374116,25
ACANTO PROYECTOS SL	CALLE PARRAS	1	927213983	209824,01	4374926,82
ACC PRODUCCIONES AUDIOVISUALES DE EXTREMADURA SL	CALLE OPORTO	3	927292753	208374,64	4374340,98
ACCIONES DINAMICAS SL	PLAZA DE LA UNION EUROPEA	6		208995,15	4374273,94
ACE EUROSEGUROS SL	PLAZA DE LA UNION EUROPEA	6		208995,15	4374267,34
ACEDO LOPEZ MANUALIDADES SLL	CALLE SANTA JOAQUINA DE VEDRUNA	7	927240231	209226,39	4374441,08
ACEMEGASCA SL	PG INDUSTRIAL LAS CAPELLANIAS	4		206223,64	4376046,47
ACLIEX INSTALACIONES SL	CALLE SERRANILLOS	6		210355,6	4377529,72
ACODEX E.S.P.J. CB	CALLE ANTONIO REYES HUERTAS	17	927092435	209537,71	4374086,36
ACONEX SOLANA SL	CALLE LISBOA	2		209107,54	4374680,49
ACOSTA LLERA ARQUITECTURA Y URBANISMO SL	CALLE ANDRADA	11		209949,6	4375028,29
ACR GESTION SL	AVENIDA RUTA DE LA PLATA	13	927626788	208578,68	4374568,48
ACS & M SL	CALLE BELLAVISTA	2	971312621	209549,43	4374060,43
ACS SOLUCIONES INCOMUN SL	CALLE ANTONIO REYES HUERTAS	15		209593,13	4374119,95
ACTHOS 8.0 SL	CALLE DOÑANA	16		208075,28	4374503,25
ACTIVE LIFESTYLE STUDIO C.B.	CALLE GIL CORDERO	19		208975,35	4374293,74
ACTIVIDAD GARANTIA CERTIFICADA SL	AVENIDA VIRGEN DE GUADALUPE	5		209278,39	4374564,3
ACTIVIDADES DE MARKETING Y COMUNICACION DE EXTREMADURA SL	AVENIDA DE ALEMANIA	1	927223979	209262,56	4374077,01
ACTIVIDADES HOSTELERAS RIVIBLAN SL	PLAZA MAYOR	9	927212015	210011,56	4374903,38
ACTIVIDADES INTEGRADAS CRIMAEX SL	AVENIDA VIRGEN DE LA MONTAÑA	3		209608,12	4374535,8
ACTIVIDADES MERCANTILES VARIAS SOCIEDAD LIMITADA	CALLE VIENA	3		209061,6	4374649,1

RECURSOS PRIVADOS					
EDIFICIO O ZONA	LOCALIZACIÓN		COORD. (H30)		TELÉFONO
			X	Y	
ACTUACIONES HOSTELERAS TRIURBIR SL	CALLE ISAAC PERAL (PG INDUSTRIAL LA MEJOSTILLA)	20	927278509	210493,86	4378120,01
ACTUARIEX CONSULTING SL	CALLE CAÑAVERAL	24	927296821	209860,45	4372016,82
ADALA DESARROLLOS SL	CALLE REYES CATOLICOS	28		209516,95	4374844,8
ADAN MARROYO FERNANDEZ SL	CALLE POTOSI	3		209341,2	4372562,6
ADAPTIA SOLUCIONES INTEGRALES S.L	CALLE DIONISIO ACEDO	9	927292457	208744,17	4374057,93
ADARVE LIMPIEZAS SL	CALLE GARCIA PLATA DE OSMA	12	927215354	209081,89	4374082,78
ADASFEX SL	AVENIDA DE ESPAÑA	21		209441,6	4374327,16
ADECO CONSULTORES CORREDURIA DE SEGUROS SL	CALLE CASAS DE COTALLO	1	927225452	209592,95	4374739,53
ADECO CONSULTORES DE EMPRESAS SL	CALLE CASAS DE COTALLO	1	927241879	209592,95	4374752,73
ADEON I MAS D FORMACION SL	CALLE GIL CORDERO	12	927241928	209125,71	4374294,69
ADIDAT SL	CALLE HERNANDO DE SOTO	3		209814,84	4374457,32
ADIEX ASISTENCIA SL	CALLE TORRE DE FLORIPES	30	927296575	209764,58	4372147,72
ADITO VIVIENDAS SL	AVENIDA CLARA CAMPOAMOR	1	927243736	209426,58	4374579,04
ADM INVERSIONES SL	AVENIDA PARIS	15		208557,84	4374246,44
ADMINISTRACION BRIAS MARTIN SL	CALLE SANGUINO MICHEL	5	927260227	209115,11	4374199,2
ADMINISTRACION DE FINCAS CASARES C.B.	AVENIDA PARIS	5	927292882	208665,56	4374202,39
ADMINISTRACION DE FINCAS CASARES SL	AVENIDA PARIS	5	927629605	208672,16	4374202,39
ADMINISTRACION DE FINCAS GECOM SL	AVENIDA RUTA DE LA PLATA	1	927292661	207444,97	4375010,97
ADMINISTRACION DE FINCAS MANUEL MARTIN SL	CALLE JUAN XXIII	12	927226541	208848,31	4374024,89
ADMINISTRACION DE SOCIEDADES LUN SL	CALLE NAPOLES	1		209107,54	4374687,09
ADMINISTRACION Y SERVICIOS NUÑEZ GOMEZ SL	CALLE SAN JUAN DE DIOS	1	927241409	209185,99	4374597,01
ADMINISTRACIONES DE FINCAS JORDAN C.B.	AVENIDA ANTONIO HURTADO	4		209337,15	4374124,55
ADMINISTRACIONES FINCAS HIDALGO C.B.	CALLE DIEGO MARIA CREHUET	11	927219009	209680,45	4374530,67
ADOMI SACOR SL	CALLE OAXACA	4	927190027	209131,33	4373127,38
ADRA EXTREMEÑA SL	CALLE SALAMANCA	14		209456,82	4373823,89
ADVANZA INGENIERIA Y CONSTRUCCION SL	CALLE GOMEZ BECERRA	2		209291,51	4374383,07
ADVANZA INGENIERIA Y MEDIO AMBIENTE SL	CALLE GOMEZ BECERRA	2		209291,51	4374389,67
AECA GESTION Y SERVICIOS SL	CALLE OBISPO SEGURA SAEZ	8	927246666	209352,2	4374597,44
AERODROMO DE LA CERVERA	CARRETERA N-630	571	0	211706,43	4358645,3
AEROPUERTOS OBRA CIVIL S.A	CALLE SAN PEDRO	2	927247909	209769,35	4374772,58

RECURSOS PRIVADOS					
EDIFICIO O ZONA	LOCALIZACIÓN		COORD. (H30)		TELÉFONO
			X	Y	
AEROPUERTOS OBRA CIVIL SA-SAMPOL INGENIERIA Y OBRAS SA-AMPLIACION COLEGIO SAUCEDILLA UTE LEY 18/82	CALLE OBISPO JESUS DOMINGUEZ	1		209106,62	4374377,26
AFECO ABOGADOS Y ECONOMISTAS SLP	AVENIDA DE ALEMANIA	41	927236591	208986,43	4373666,81
AFECO SL	AVENIDA DE ALEMANIA	41	927236591	208993,03	4373666,81
AFESA SL	PG INDUSTRIAL LAS CAPELLANIAS	112		205575,54	4376210,08
AFIN CASA GRUPO INMOBILIARIO SL	AVENIDA ANTONIO HURTADO	1		209355,58	4374193,07
AFJ CACERES BUSINESS SL	CALLE ANA MARISCAL	9		210695,2	4376711,61
AFRICA CONSTRUCCIONES EXTREMEÑAS SRL	CALLE MALUQUER	11		209428,89	4374246,13
AFTEA	CALLE EVORA	2	927227671	209062,47	4373126,29
AGENCIA ACASE SL	CALLE GIL CORDERO	8	927220662	209141,27	4374264,68
AGENCIA AUDIOVISUAL FREAK SL	CALLE NARCISO PUIG MEJIAS	6	927248248	210074,91	4375328,1
AGENCIA DE ASESORAMIENTO ASEGURADOR EXTREMEÑO SL	CALLE LAS MARGARITAS	90		211068,7	4377163,66
AGENCIA DE ASESORAMIENTO BIG HOME SL	AVENIDA JUAN PABLO II	8		208752,3	4372983,71
AGENCIA DE SEGUROS GOMEZ PEÑASCO SL	AVENIDA VIRGEN DE LA MONTAÑA	19	927213807	209723,95	4374411,84
AGENCIA EXTREMEÑA DE LA PROPIEDAD URBANA SL	CALLE OBISPO JESUS DOMINGUEZ	0	927629962	209003,35	4374356,76
AGENCIA FORMACION DUAL E INNOVACION SL	AVENIDA DE LA UNIVERSIDAD	14		210732,75	4375633,62
AGENCY BUSINESS CALIFORNIA SL	AVENIDA VIRGEN DE LA MONTAÑA	6		209545,78	4374498,46
AGENTES DE SEGUROS ASEM 2017 SL	CALLE GIL CORDERO	11		209084,72	4374244,41
AGEST PRIFLO SL	CALLE ISLA DE TENERIFE	15		208479,03	4374816,72
AGISEGUR CACERES SL	CALLE GIL CORDERO	17		208968,75	4374293,74
AGLOMERADOS OLLETA SOLIS S.L. JOSE ANTONIO FERNANDEZ GONZALEZ UTE LEY 18 1982	AVENIDA DE HERNAN CORTES	3		209317,01	4374791,26
AGLOMERADOS OLLETA SOLIS SL EN LIQUIDACION	CARRETERA EX-206	0	927247256	211980,97	4371590,11
AGLOMERADOS OLLETA TORRES SL	CALLE ALCOR DEL ROBLE	15		208864,85	4368987,5
AGP PROMOTORA SECTORIAL CACEREÑA SL	CALLE CASAS DE COTALLO	1		209592,95	4374746,13
AGRARIA GANADERA DE COMUNICACIONES SL	AVENIDA PARIS	3		208672,16	4374195,79
AGRICOLA DE SERVICIOS Y EXPLOTACIONES VEGAS ALTAS S.L.	AVENIDA DE LOS PILARES	7	927212287	209727,99	4373792,37
AGRICOLA FUENTE BLANQUILLA SL	AVENIDA VIRGEN DE GUADALUPE	20		209062,92	4374475,8
AGRICOLA SIERRA SAN PEDRO SOCIEDAD LIMITADA	AVENIDA VIRGEN DE GUADALUPE	32	927629431	208833,97	4374286,15
AGRICULTURA SIGLO XXI SL	AVENIDA CLARA CAMPOAMOR	11	927227375	209349,26	4374613,25

RECURSOS PRIVADOS					
EDIFICIO O ZONA	LOCALIZACIÓN		COORD. (H30)		TELÉFONO
			X	Y	
AGROARCO SL	CALLE REYES CATOLICOS	18		209562,82	4374917,3
AGROCERES SERVICIOS GANADEROS SLL	CALLE GOMEZ BECERRA	10		209226,94	4374354,97
AGROCOREX SL	PLAZA DE LA UNION EUROPEA	6		208995,15	4374280,54
AGRODEHESA GESTION SL	CALLE VIENA	3	927233315	209055	4374655,7
AGROFALCON SL EN LIQUIDACION	CALLE GIL CORDERO	11		209078,28	4374250,77
AGROFORESTAL BODELON SL	CALLE MAR CANTABRICO (PG INDUSTRIAL CHARCA MUSIA)	9		210284,66	4372500,82
AGROGANADERA GARSOL SL	CALLE GREDOS	22		208059,15	4374536,59
AGROGANADERA PLAZA S.L	CALLE ISLA DE RODAS	1		208344,63	4374727,67
AGROGANADERA RAYANA SL	CALLE GIL CORDERO	5		209159,9	4374208,45
AGROGANTES SL EN LIQUIDACION	AVENIDA ANTONIO HURTADO	6		209343,37	4374095,41
AGROGESTEC AMBIENTAL SL	PLAZA MAYOR	16		210052,92	4374952,49
AGROGESTICA SL	CALLE DIONISIO ACEDO	9		208757,37	4374064,53
AGROHABITAT AL-QAZERES SL	CALLE PERIODISTA SANCHEZ ASENSIO	3		209710,75	4374411,84
AGROINDUSTRIAS EL PUERTO SL	CALLE GARCIA PLATA DE OSMA	1		209204,81	4374200,05
AGROPECUARIA BARRANTES SL	CALLE PARRAS	39		209744,26	4374764,51
AGROPECUARIA CAURIENSE SL	AVENIDA VIRGEN DE GUADALUPE	20	927500567	209056,32	4374475,8
AGROPECUARIA CERRO VERDE SL	AVENIDA VIRGEN DE GUADALUPE	33		208942,35	4374267,34
AGROPECUARIA DE MONFRAGUE SL	CALLE GARCIA PLATA DE OSMA	1		209211,41	4374186,85
AGROPECUARIA DE TORREMOCHA SL	CALLE DIEGO MARIA CREHUET	12	927225746	209662,21	4374490,65
AGROPECUARIA EL PARRAL SL	AVENIDA DE LA CONSTITUCION	3		208621,22	4372540,49
AGROPECUARIA JARAICEJO SL	CALLE ISLA DE CORCEGA	4		208387,79	4375005,59
AGROPECUARIA LAS MILANERAS SL	AVENIDA DE ESPAÑA	16		209315,98	4374399,7
AGROPECUARIA PEMOR SL	AVENIDA EL BROCENSE	5	927212018	209867,38	4374312,61
AGROPECUARIA RAMOS SL	CALLE GRAN BRETAÑA	1		209197,11	4373921,9
AGROPECUARIA VALDEMES SL	CALLE DOCTOR MARAÑON	1		209381,95	4374290,62
AGROPECUARIA VALDEPASCUALA SL	AVENIDA CLARA CAMPOAMOR	1		209426,58	4374572,44
AGROPECUARIA VALDESEQUERA SL	AVENIDA VIRGEN DE GUADALUPE	33	924140215	208948,95	4374234,34
AGRORURAL LA CARRETONA SL	CARRETERA EX-390	0		213490,03	4379440,97
AGROSANTANA SA	AVENIDA RODRIGUEZ DE LEDESMA	4		209007,6	4374564,95
AGROSOLNAYA SL	CALLE LAS MARGARITAS	77		211167,54	4377102,55
AGROTEL LOS TORREJONES SL	CALLE SANGUINO MICHEL	1		209138,84	4374229,31
AGROTELINSER SL	AVENIDA VIRGEN DE GUADALUPE	20	927210517	209062,92	4374495,6
AGRUP INTERES URB SUP 31 DEL PGOU DE CC	AVENIDA DE ALEMANIA	7		209205,96	4374009,8

RECURSOS PRIVADOS					
EDIFICIO O ZONA	LOCALIZACIÓN		COORD. (H30)		TELÉFONO
			X	Y	
AGRUPACION CACEREÑA DE INDUSTRIALES DE LA CARNE SL	CALLE REVAL	2		209156,68	4374642,16
AGRUPACION CACEREÑA DE INVERSIONES S.A	CALLE GOMEZ BECERRA	25		209069,19	4374296,87
AGRUPACION DE INTERES URBANISTICO DE LA UA 2B DE LAS NORMAS SUBSIDIARIAS DE CASAR DE CACERES	AVENIDA VIRGEN DE GUADALUPE	2		209275,65	4374672,16
AGRUPACION DE INTERES URBANISTICO DE LA UNIDAD DE EJECUCION UE-9 DE BROZAS EN CONSTITUCION	CALLE SAN PEDRO	15		209690,44	4374716,36
AGRUPACION DE INTERES URBANISTICO DEL SECTOR SUP 25 A	AVENIDA CLARA CAMPOAMOR	11		209329,46	4374633,05
AGRUPACION DE INTERES URBANISTICO SECTOR S 1 5 B	AVENIDA DE HERNAN CORTES	5		209333,2	4374832,73
AGRUPACION DE INTERES URBANISTICO SECTOR SUP NO 7	CALLE ARGENTINA	1		209167,85	4374058,36
AGRUPACION DE PROPIETARIOS CERRO ROMANO SL	AVENIDA RUTA DE LA PLATA	42		208234,5	4374752,33
AGRUPACION DE SERVICIOS J FUENTES SL	CALLE NICOLAS COPERNICO (PG INDUSTRIAL LA MEJOSTILLA)	13		210556,72	4378020,76
AGRUPACION DEFENSA SANITARIA CACEREÑA ADS	CALLE SIMON BENITO BOXOYO	33		210987,07	4376597,57
AGRUPACION INTERES URBANISTICO NAVALMORAL 7	AVENIDA DE ALEMANIA	7		209205,96	4374016,4
AGRUPACION LOGISTICA DE TRANSPORTISTAS EXTREMEÑOS SL	CALLE ANTONIO REYES HUERTAS	20		209529,99	4374117,71
AGRUPACION NEGOCIOS HOSTELERIA ANHOSA SA	CALLE MORET	34		209807,77	4374824,77
AGUEDA CENTRO DE FORMACION S.C.	AVENIDA RODRIGUEZ DE LEDESMA	18	927629490	208640,17	4374707,17
AGUEDA CENTRO DE FORMACION SOCIEDAD COOPERATIVA	AVENIDA RODRIGUEZ DE LEDESMA	18	927629490	208653,37	4374713,77
AGUSTINA Y KEKA C.B.	CALLE PROFESOR RODRIGUEZ MOÑINO	1		209403,17	4374317,69
AHICA OBRAS Y SERVICIOS MEDIOAMBIENTALES SL EN LIQUIDACION	CALLE SAN PEDRO DE ALCANTARA	7	927626940	209260,19	4374462,58
AHILAR INGENIERIA SL	CALLE CANDELEDA	70		210325,77	4377439,16
AHORA CONSULTORES SL	AVENIDA VIRGEN DE GUADALUPE	35		208942,35	4374260,74
AHORA DEPENDE DE TI SL	CALLE PEDRO DE IBARRA	6		210597,33	4376096,4
AIJORU SL	CALLE TOLERANCIA	12		211280,34	4376869,2
AILARUGES S.C.	CALLE CAPRICORNIO	13		208017,8	4374957,46
AIRE CACERES SL	AVENIDA DE PORTUGAL	4		209282,36	4374090,21
AIRE COMPRIMIDO GREGORIO ORTIZ S.L	AVENIDA VIRGEN DE LA MONTAÑA	6		209539,18	4374498,46
AIRES DE TOROS PRODUCCIONES SL	CALLE TRAJANO	10		209532,75	4375235,58
AIRTELEX EMPRESAS SL	AVENIDA VIRGEN DE GUADALUPE	20	927627263	209062,92	4374489

RECURSOS PRIVADOS					
EDIFICIO O ZONA	LOCALIZACIÓN		COORD. (H30)		TELÉFONO
			X	Y	
AISLAMIENTOS CACEREÑOS SL	PG INDUSTRIAL LAS CAPELLANIAS	320		206328,9	4376106,32
AISLAMIENTOS EXTREMEÑOS SA	CALLE SANTA LUCIA	3		208465,69	4372451,12
AISLAMIENTOS GALAN SL	CARRETERA EX-206	2		210134,92	4372433,77
AISLAMIENTOS Y CUBIERTAS MONCAFT S.A.	PG INDUSTRIAL LAS CAPELLANIAS	231	927160653	205838,19	4376271,23
AISTALCACERES SL	CALLE HERMANOS LUMIERE (PG INDUSTRIAL LA MEJOSTILLA)	8		210315,02	4378165,92
AITANA EXTREMEÑA SA	AVENIDA DE ESPAÑA	11		209532,89	4374570,89
AIU DEL SECTOR S103 ANTIGUO CAMPO DE AVIACION DEL PLAN GENERAL DE ORDENACION URBANA DE CACERES	CALLE SAN PEDRO	9		209734,74	4374727,82
AIU SAU SECT 1 NORMAS PLATEAMIENTO DEL CASAR CACERESPORTADA BLANCA	CALLE JUAN XXIII	1		209018,03	4374209,45
AIU TR-1 RIOTINTO EN CONSTITUCION	AVENIDA DE ALEMANIA	7		209212,56	4374016,4
AIU UE 7 VALENCIA ALC	AVENIDA DE ESPAÑA	17		209490,56	4374455,2
AJ23 GLOBAL SL	PLAZA DE LA UNION EUROPEA	6		208995,15	4374287,14
AJA MARCOS SL	CALLE SAN PEDRO DE ALCANTARA	7	927213060	209266,79	4374482,38
AJC VENTAS TECNICAS S.C.	CALLE ISLA DE SICILIA	3		208414,21	4374985,63
AL PUNTO DE SAL ESPJ	CALLE OAXACA	15		209240,8	4373070,71
AL QAZERES C.B.	CALLE CAMINO LLANO	32	927227000	209776,41	4374502,7
AL&MAR ON-LINE SL	CALLE LAS AGUILAS	2		209864,41	4376474,52
ALAGON OBRAS SERVICIOS Y MEDIOAMBIENTE SL	CALLE PITAGORAS (PG INDUSTRIAL LA MEJOSTILLA)	3	927292783	210128,7	4378287,45
ALAIRE, ESPACIO LIBRE	CALLE ISLAS CIES	21	687484460	208620,53	4375033,26
ALAMBIQUE 2018 E S PJ	RONDA LA PIZARRA	1		209427,33	4373311,73
ALAMEDA PALACETE SL	CALLE GENERAL MARGALLO	45	927211674	209843,76	4375202,13
ALANERI SL	CALLE DIEGO MARIA CREHUET	22		209776,72	4374353,2
ALBA & PLATA LIMPIEZAS SL	CALLE CORDOBA	4		209268,52	4372770,68
ALBA EUROPA IMPORT EXPORT SL EN LIQUIDACION	CALLE FUENTE NUEVA	8		209895,23	4374511,71
ALBA SMILE DENTAL SL	AVENIDA DE ESPAÑA	22	927039335	209230,92	4374281,4
ALBAHACA CACERES SL	PLAZA DE SAN JUAN	15		209848,81	4374735,97
ALBALA & BARRIOS SL	AVENIDA VIRGEN DE GUADALUPE	20		209062,92	4374482,4
ALBANTA CONSTRUCCION & REHABILITACION SL	CALLE SAN ANTON	9	927230522	209642,17	4374704,03
ALBATROS 3 SL	PLAZA DE ALBATROS	3		209310,41	4374797,86
ALBATROS ASESORES DE EMPRESAS SL	CALLE DOCTOR FLEMING	2		209269,33	4374730,94
ALBATROS FORMACION SL	AVENIDA VIRGEN DE LA MONTAÑA	17		209674,18	4374438
ALBATROS IPM SL	AVENIDA VIRGEN DE LA MONTAÑA	17		209680,78	4374438

RECURSOS PRIVADOS					
EDIFICIO O ZONA	LOCALIZACIÓN		COORD. (H30)		TELÉFONO
			X	Y	
ALBEGA VEGALBA SL	PLAZA DE LA UNION EUROPEA	2		208968,75	4374300,34
ALBERAXA SEGUROS SL	AVENIDA PARIS	20	927220060	208524,77	4374343,72
ALBROK MEDIACION SA	CALLE CERES	21	927233430	209672,22	4374839,2
ALCAESAR DECORACION FLORAL SL	CALLE VIENA	2		209199,19	4374610,21
ALCAESAR MOTOR SL	PG INDUSTRIAL LAS CAPELLANIAS	218	927231223	205811,98	4376534,26
ALCAREX 2017 C.B.	CALLE DONOSO CORTES	25		209710,53	4374710,78
ALCARTEX SL	CALLE CASAS DE COTALLO	1	927215175	209586,35	4374752,73
ALCASARI SL	AVENIDA RUTA DE LA PLATA	42		208221,3	4374745,73
ALCUESTRAN SL	AVENIDA DE ALEMANIA	45		208952,35	4373613,06
ALCUMEX INVERSIONES Y SERVICIOS SL	CALLE ANTONIO REYES HUERTAS	14		209555,04	4374142,73
ALDABA Y FALLEBA CONSTRUCCIONES SL	CALLE FERNANDO BRAVO	2		208679,08	4373922,71
ALDAJUBO SL	AVENIDA VIRGEN DE GUADALUPE	33	927216662	208942,35	4374247,54
ALDANA SCL	PLAZA DE AMERICA	4	927530594	209236,69	4374176,95
ALEJO LEAL CENTRO MEDICO DE VALORACION DAÑO CORPORAL CB	AVENIDA RUTA DE LA PLATA	13	927217505	208585,28	4374568,48
ALEMANIA 22 SL	CALLE PADRE JOSE LUIS COTALLO	1		209288,47	4374898,55
ALERTA MEDICA DE URGENCIAS SL	CALLE MIGUEL SERRANO	15		207672,09	4374293,68
ALFA CATERING SL	CALLE GIL CORDERO	19		208962,15	4374293,74
ALFA EXTREMADURA SL	CALLE LEON LEAL	4	927627221	209502,31	4374277,49
ALFA MEDIACION SL	CALLE SAN VICENTE DE PAUL	1	927245218	209330,17	4374095,41
ALFALLEBA SL	CALLE TARRASA	2		209763,52	4374353,2
ALFOMBRAS EL SULTAN SL	CALLE GOMEZ BECERRA	14		209192,1	4374342,03
ALFONSO IX SL	CALLE MORET	20		209816,35	4374877,33
ALFONSO PEÑA C.B.	AVENIDA ANTONIO HURTADO	1	927212542	209355,58	4374186,47
ALFONSO RIVAS SOCIEDAD LIMITADA	PG INDUSTRIAL LAS CAPELLANIAS	308		206178,51	4376219,5
ALGARROBAL PATRIMONIO SL	CALLE GOMEZ BECERRA	25		209075,79	4374310,07
ALGOL PATRINVER SL	AVENIDA VIRGEN DE GUADALUPE	20		209062,92	4374502,2
ALHOSEX SL	CALLE PROFESOR HERNANDEZ PACHECO	18		209838,2	4374337,43
ALICATADORES Y SOLADORES DE EXTREMADURA SL	CALLE BADAJOZ	0		209471,38	4374175,77
ALICATADOS & SOLADOS LEON C.B.	CALLE LA ROCHE SUR YON	5		210024,46	4373336,17
ALIMENTACION AVILA JARA SL	CALLE POZO DE LA ESMERALDA	1	927031221	208402,5	4371626,79
ALIMENTACION CONPE SL	CALLE TEJEDORES (PG INDUSTRIAL LAS CAPELLANIAS)	33	927231522	206035,69	4376026,45

RECURSOS PRIVADOS					
EDIFICIO O ZONA	LOCALIZACIÓN		COORD. (H30)		TELÉFONO
			X	Y	
ALIMENTACION CRISTOBAL 2016 SL	CALLE PROFESOR HERNANDEZ PACHECO	14		209917,63	4374371,8
ALIMENTACION DE EXTREMADURA SA	CALLE SANTA JOAQUINA DE VEDRUNA	17	927181968	209139,2	4374359,82
ALIMENTACION DESCUENTO PINILLA SL	CALLE CAMINO LLANO	34	927249381	209783,01	4374509,3
ALIMENTACION DONVI SL	CALLE DOCTOR FLEMING	8		209178,25	4374782,65
ALIMENTACION FRIPER SL	PG INDUSTRIAL LAS CAPELLANIAS	247		205959,93	4376299,11
ALIMENTACION HERMANOS GARZO FERNANDEZ C.B.	AVENIDA DE HERNAN CORTES	4		209384,41	4374748,68
ALIMENTACION MARUCHI SL	CALLE LA ROCHE SUR YON	0	927223257	210024,46	4373342,77
ALIMENTACION RUIZ NUÑEZ SL	AVENIDA HEROES DE BALER	15		210463,19	4375775,32
ALIMENTACION Y BEBIDAS 2000 SL	PG INDUSTRIAL LAS CAPELLANIAS	0	927236083	205886,57	4376070,77
ALIMENTACION Y SERVICIOS DEL JUNQUILLO SL	CALLE PICOS DE EUROPA	9		208246,98	4374499,33
ALIMENTACIONES DECOMAR SL	CALLE GARCIA PLATA DE OSMA	23		209096,09	4374004,13
ALIMENTARIA COSTA E HIJOS SL	CALLE ADARVE PADRE ROSALIO	2	927249768	209919,49	4374758,18
ALIMENTOS CACEREÑOS ESPADA SL	AVENIDA RODRIGUEZ DE LEDESMA	10	927231621	208809,05	4374569,84
ALIMENTOS DENOMINACION DE EXTREMADURA SL	CALLE MANUEL ALVAR LOPEZ	41		211596,04	4374740,63
ALJAMA C.B.	CALLE MORET	20	927247811	209816,35	4374870,73
ALJIBE DE CACERES C.B.	CALLE PEÑAS	5		210148,85	4375195,2
ALJIBE DE MARTA S.L	CALLE PEÑAS	5	927223256	210142,25	4375188,6
ALJIBE LABORATORIO VETERINARIO E S PJ	CALLE MEJICO	6		209505,57	4373278,93
ALJOLUS INSTALACIONES S.C.	CALLE OCEANO PACIFICO (PG INDUSTRIAL CHARCA MUSIA)	15	927242598	210351,3	4372250,23
ALLOSA SL	AVENIDA VIRGEN DE GUADALUPE	35		208942,35	4374254,14
ALMA DEL SABOR SL	PLAZA DE LAS VELETAS	4		210101,31	4374695,95
ALMACENAMIENTO GLP CACERES EL VIEJO	CALLE LOS TRIGALES	102	0	211095,71	4377693,32
ALMACENAMIENTO GLP CERES GOLF	AVENIDA ERMITA DE SAN BENITO	12	901777004	209151,14	4369831,68
ALMACENAMIENTO GLP LA SIERRILLA	CALLE RIO SALOR	1	901777004	207293,9	4375515,97
ALMACENAMIENTO GLP LOS CASTELLANOS	CALLE OCTAVIO PAZ	2	901777004	207692,73	4374532,27
ALMACENAMIENTO GLP LOS CASTELLANOS	CALLE ROA BASTOS	1	901777004	207863,91	4374569,51
ALMACENAMIENTO GLP LOS FRATRES	AVENIDA DE LA HISPANIDAD	32	901777004	208934,2	4373438,12
ALMACENAMIENTO GLP MONTESOL II	CALLE LOS GAVILANES	7	901777004	209702,25	4376091,67
ALMACENAMIENTO GLP VIVERO	CALLE PICOS DE EUROPA	4	901777004	208299,57	4374484,72
ALMACENES LA PIEDAD SL	CARRETERA EX-390	0	927322261	212503,8	4377925,32

RECURSOS PRIVADOS					
EDIFICIO O ZONA	LOCALIZACIÓN		COORD. (H30)		TELÉFONO
			X	Y	
ALMACENES LA PLATA SA	CARRETERA EX-206	0		210567,63	4372341,09
ALMACENES MARTIN DE CACERES SL	CARRETERA EX-206	0	927212656	210575,85	4372290,92
ALMACENES MORALES SL	CALLE HERMANDAD	11		209198,61	4374252,29
ALMACENES NORBA SL	PG INDUSTRIAL LAS CAPELLANIAS	245	927113100	206050,85	4376293,78
ALMEDIA GESTION 2006 S.L.	AVENIDA ANTONIO HURTADO	4		209337,15	4374131,15
ALMELEX SL	CALLE MEDICO SORAPAN	17	927242365	209621,03	4374023,74
ALMONIBE SL	CALLE GIL CORDERO	19	927211861	208948,95	4374293,74
ALMONTE MOTOR SA	PG INDUSTRIAL ALDEA MORET	0	927236456	208491,43	4372278,67
ALOESTE ANIMACION SL	CALLE GIL CORDERO	19		208955,55	4374293,74
ALOHACERES SL	AVENIDA ANTONIO HURTADO	24		209513,3	4373831,6
ALOJAMIENTOS EN CACERES SL	CALLE LAS RETAMAS	34		211082,27	4377209,78
ALOMA GESTION SL	CALLE OAXACA	25		209261,92	4372757,48
ALONSO CALVO C.B.	AVENIDA VIRGEN DE LA MONTAÑA	4		209535,87	4374507,09
ALONSO MARTINEZ CONSULTING LEGAL SL	AVENIDA VIRGEN DE GUADALUPE	29	927626264	209009,95	4374356,76
ALONSO PEDRAZA ALIMENTACION SL	CALLE CATEDRATICO ANTONIO SILVA	5		209535,4	4374371,97
ALONSO Y GALAN PANADEROS SL	CALLE JARAIZ DE LA VERA	0	927235255	208267,67	4371943,47
ALOTROLADO COMUNICACION C.B.	CALLE ALFONSO DIAZ DE BUSTAMANTE	26	927238742	208472,43	4374823,32
ALPELO PET C.B.	CALLE EMILIO CARDENAL HERNANDEZ	134		210566,82	4377109,92
ALPHA COMPETITION EUROPA S.L.	CALLE GOMEZ BECERRA	23		209090,99	4374302,35
ALPICO Y PALA CONSTRUCCIONES SL	CALLE GUILLERMO MARCONI (PG INDUSTRIAL LA MEJOSTILLA)	5	927260303	210201,23	4378249,94
ALPOTREQUE NORTE SL	AVENIDA VIRGEN DE GUADALUPE	33		208948,95	4374247,54
ALQUICAR RENTING EXTREMADURA SL	AVENIDA PIERRE DE COUBERTAIN	58	927239289	209334,6	4372562,6
ALQUILERES BORREGUERO CEREZO C.B.	CALLE DOCTOR MARAÑON	2		209381,9	4374238,08
ALQUILERES INMOBILIARIOS CACEREÑOS 2013 C.B.	CALLE LABRADORES (PG INDUSTRIAL LAS CAPELLANIAS)	118		205891,12	4375918,85
ALQUILERES INMOBILIARIOS SA	CALLE CERES	21	927625010	209665,62	4374839,2
ALQUILERES VIVAS C.B.	AVENIDA VIRGEN DE GUADALUPE	20		209056,32	4374502,2
ALQUILERES Y SERVICIOS DEL OESTE ESPJ	CALLE LOS CORMORANES	29		209813,06	4376197,03
ALQUILERES Y SUMINISTROS MORENO MARTINEZ SL	CALLE TEJEDORES (PG INDUSTRIAL LAS CAPELLANIAS)	29	927230600	206086,01	4376040,19
ALQUINOVA EXTREMADURA SL	CALLE BERNA	15	927238870	209068,69	4373043,96
AL-QZERES BROKER SL	AVENIDA PARIS	5	927232758	208665,56	4374195,79

RECURSOS PRIVADOS					
EDIFICIO O ZONA	LOCALIZACIÓN		COORD. (H30)		TELÉFONO
			X	Y	
ALRADE HOGAR SL	CALLE SAN IGNACIO	6	927240907	210026,09	4374264,21
ALREVES PRODUCCIONES SL	CALLE ANTONIO REYES HUERTAS	3		209682,5	4374185,83
ALSA MIRAT EXTREMADURA SL	CALLE TUNEZ	1		209021,15	4373300,51
ALTA BADIA CONSULTORES SL	CALLE GIL CORDERO	10		209118,18	4374266,28
ALTA FABRICACION MANUAL SL	CALLE ALFONSO IX	12		209590,8	4374849,56
ALTAFOREX SL	CALLE SAN PEDRO	18		209679,01	4374748,68
ALTAI INGENIERIA SL	CALLE MADRE DE LA RIBERA	2	982226291	210439,1	4373878,33
ALTAIR COMUNICACIONES E INTERNET SLL	CALLE ZURBARAN	2	927223675	209845,89	4375041,26
ALTAIR DEL TAJO SL	CALLE FELIPE URIBARRI VERGEL	4		209738,9	4374791,27
ALTAIS CARTOGRAFIA Y URBANISMO SL Y GENERAL DE INGENIERIA Y ESTRUCTURAS SL UTE	CALLE DIEGO MARIA CREHUET	3		209643,48	4374574,56
ALTIER SOLAR PROYECTOS E INSTALACIONES SL	CALLE GARCIA PLATA DE OSMA	16		209071,28	4374051,52
ALTOZANOS DEL OESTE SL	AVENIDA DE ESPAÑA	21		209448,2	4374327,16
ALUMINIOS CACERES DOS SL	CARRETERA EX-206	0	927214828	210406,68	4372360,95
ALUMINIOS CLAUDIO SL	AVENIDA 4 (PG INDUSTRIAL LAS CAPELLANIAS)	372	927269941	206106,03	4376131,52
ALUMINIOS SANTIAGO VICENTE SL	CARRETERA EX-206	0	927223630	210519,25	4372434,28
ALUMINIOS Y PVC ALJUMAR S.C.	AVENIDA LOS NARROS	32		210286,42	4377385,21
ALUVICA SL	AVENIDA 5 (PG INDUSTRIAL LAS CAPELLANIAS)	119		205974,59	4375910,01
ALVARADO BONILLA 2021 SL	CALLE HERMANOS ROMERO RUIZ	12		210051,14	4374204,27
ALVAREZ BULLA SL	CALLE GARCIA PLATA DE OSMA	5	927230181	209180,69	4374138,75
ALVAREZ FORMACION SL	CALLE GRAN BRETAÑA	0	927214945	209175,24	4373888,64
ALVAREZ PICAPIEDRA E S PJ	CALLE JERUSALEN	5		209176,3	4372970,22
ALVAREZ SALGADO JOSE FERMIN 002031441M SLNE	RONDA LA PIZARRA	5		209433,21	4373189,79
ALVARO MADERA SOLANA SL	AVENIDA VIRGEN DE LA MONTAÑA	15	927260089	209667,78	4374455,65
ALVER EXTREMADURA SL	CALLE ISLA DE LA PALMA	1	927238143	208497,54	4374963,48
ALVERNA CONSULTORES SL	CALLE ALFONSO IX	4	927214493	209608,74	4374888,75
ALVOILA PROMOCIONES SL	CALLE GARCIA PLATA DE OSMA	3		209206,08	4374144,53
AMADA PACHAMAMA E S PJ	AVENIDA DEL FERROCARRIL	7		208666,37	4373822,13
AMADO CHAMORRO SL	AVENIDA ANTONIO HURTADO	1	927243696	209362,18	4374179,87
AMADO GORDILLO C.B.	CALLE FRAY BARTOLOME DE LAS CASAS	9		209415,14	4374769,22
AMADO HOSTELERIA SL	AVENIDA VIRGEN DE GUADALUPE	27		209060,26	4374407,53
AMARYLIS ARTE FLORAL SL	CALLE PROFESOR RODRIGUEZ MOÑINO	2	927213363	209395,04	4374302,73
AMBERES COMPUTERS SL	CALLE AMBERES	7	927238311	208704,63	4374273,46

RECURSOS PRIVADOS					
EDIFICIO O ZONA	LOCALIZACIÓN		COORD. (H30)		TELÉFONO
			X	Y	
AMBERES VIAJES SL	CALLE AMBERES	7	927288973	208704,63	4374280,06
AMBIENTA FOMENTO DEL ENTORNO SL	CALLE DE LA TRASHUMANCIA	41		209779,64	4371917,32
AMBIGU MONTESOL SL	CALLE ALFONSO DIAZ DE BUSTAMANTE	24		208472,43	4374829,92
AMBUCOEX AIE	AVENIDA VIRGEN DE GUADALUPE	24		208934,37	4374402,14
AMBULANCIAS ANGELES AMIGOS SL	CARRETERA EX-206	0	927210571	210415,53	4372384,16
AMBULANCIAS CACEREÑAS SOCIEDAD COOPERATIVA	CALLE MAR CANTABRICO (PG INDUSTRIAL CHARCA MUSIA)	1	927214648	210320,26	4372507,81
AMENTO SERVICIOS INFORMATICOS SL	AVENIDA DE ALEMANIA	54		208894,48	4373618,28
AMFAMI MEDIACION FAMILIAR SL	CALLE SANTA JOAQUINA DE VEDRUNA	1		209283,11	4374444,38
AMG MAES DE COMAN SL	AVENIDA VIRGEN DE LA MONTAÑA	1		209586,42	4374550,12
AMI EXTREMADURA 2008 SL	AVENIDA DE LOS PILARES	11	927221501	209793,62	4373702,09
AMPARO BALLELL GIL Y HERMANOS C.B.	RONDA DEL CARMEN	35		209348,98	4374179,87
AMV NORBA VENDING SL	CALLE ZURBARAN	2		209845,89	4375034,66
ANALISIS COORDINACION SERVICIOS INTEGRAL SL	CALLE ARTURO ARANGUREN	3	927649022	209437,78	4374162,85
ANALISIS INFORMATICA PROFESIONAL SL	CALLE HERMANDAD	9		209183,77	4374278,01
ANALISIS INVESTIGACION Y DESARROLLO INFORMatico SL	CALLE DOCTOR FLEMING	4		209238,93	4374734
ANALISIS MOLECULAR Y GENOMICO SL	AVENIDA DE LA UNIVERSIDAD	0		212712,56	4374688,37
ANALISIS Y ESTUDIOS ANDALUCES SL	CALLE OBISPO CIRIACO BENAVENTE	1	927709240	209388,16	4374592,32
ANALISIS Y GESTION DE INNOVACION TECNOLOGICA SOCIEDAD LIMITADA	PLAZA DE SANTA MARIA	8		210038,55	4374871,88
ANCERCA PRICE S.L	PLAZA DE NORUEGA	5		209220,61	4373860,1
ANDALUCIA FLOWERS SL	AVENIDA DE ESPAÑA	16		209315,98	4374393,1
ANDI AERONAUTICA SLL	CALLE ALFONSO IX	16		209568,65	4374820,85
ANDRAP MEDIA SL	AVENIDA DE ESPAÑA	23		209396,57	4374330,89
ANDRES GONZALEZ GUERRA SL	CALLE ABILIO RODRIGUEZ ROSILLO	4	927225834	209219,5	4374846,14
ANDRES SANTILLANA SL	AVENIDA RUTA DE LA PLATA	10	927230576	208734,81	4374503,12
ANECOF SL	AVENIDA ANTONIO HURTADO	16		209434,98	4373997,54
ANGEL BLAS Y MANUEL CORRAL BLANCO C.B.	AVENIDA ANTONIO HURTADO	22		209463,11	4373911,99
ANGEL IZQUIERDO SL	AVENIDA 3 (PG INDUSTRIAL LAS CAPELLANIAS)	19	927231130	206048,98	4376184,77
ANGEL PRADO GONZALEZ SL EN LIQUIDACION	AVENIDA DE HERNAN CORTES	34		209316,91	4375056,78
ANGEL SANTOS BARRA SL	CALLE SAN ANTON	13		209615,92	4374679,17
ANGELES PREVENCION SL	AVENIDA DE PORTUGAL	5		209336,77	4374102,01

RECURSOS PRIVADOS					
EDIFICIO O ZONA	LOCALIZACIÓN		COORD. (H30)		TELÉFONO
			X	Y	
ANGIOEX SL	CALLE PARRAS	39	927216796	209744,26	4374771,11
ANIMAOCIO SERVICIOS Y TURISMO SL EN LIQUIDACION	CALLE CAMPOFRIO	11	927223249	210062,19	4376539,39
ANJISE C.B.	CALLE BERLIN	6		208636,78	4374441,74
ANJUJA EXTREMADURA SL	CALLE SAN FELIPE	8		209716,69	4375021,76
ANMACAR 2016 C.B.	AVENIDA ISABEL DE MOCTEZUMA	1		209351,25	4373904,74
ANSOF CONSULTING SL EN LIQUIDACION	CALLE CORONEL AURELIANO BUENDIA	5		207398,97	4374322,21
ANSOLA SL	AVENIDA DE HERNAN CORTES	80	945213639	209511,82	4375346,06
ANTAEX QUIMICA SL	CALLE LAS AVUTARDAS	5	927232568	209584,7	4376237,22
ANTAÑO RESTAURACION SL	CALLE GENERAL EZPONDA	12	927246721	209931,41	4375012,84
ANTENAS GENTIL SL	PASEO DE IBARROLA	5		209378,5	4375893,56
ANTONIA JUANA RAMONA Y M. ASUNCION CASARES MURIEL	AVENIDA CLARA CAMPOAMOR	13		209332,58	4374647,94
ANTONIO CARLOS JUAN JOSE JAVIER CONSTRUCCIONES SL	CALLE GARCIA PLATA DE OSMA	14		209079,95	4374071,68
ANTONIO MARCELO VACA S.L.	CALLE SAN PEDRO DE ALCANTARA	16		209232,06	4374557,39
ANTONIO MARIÑO SOCIEDAD LIMITADA	PG INDUSTRIAL LAS CAPELLANIAS	1	927234431	206399,31	4376125,23
ANTONIO PEREZ E HIJOS SL	PLAZA DE ARGEL	0		209601,75	4375486,01
ANTONIO VARONA Y CONCEPCION VEGA C.B.	CALLE GARCIA PLATA DE OSMA	10		209105,97	4374086,41
AOSC DE NEUMOLOGOS CACEREÑOS	AVENIDA VIRGEN DE GUADALUPE	20		209049,72	4374502,2
AOSSA EXTREMADURA CACERES SL	CALLE SARGENTO SERRANO LEITE	2	927627616	209587,84	4373880,68
APARTAMENTOS TURISTICOS CIUDAD DE CACERES SL	CALLE CHARCA DEL OSO	54		210213,97	4376087,88
APC INVERSIONES SIGLO XXI SL	AVENIDA DE ESPAÑA	3		209585,46	4374613,93
API MOVILIDAD S.A.; CONSTRUCCIONES HIDRAULICAS Y VIALES S.A.; Y MEZCLAS Y FIRMES EXTREMADURA S.A UTE LEY 18/1982.	CALLE JUAN DE LA CIERVA (PG INDUSTRIAL LA MEJOSTILLA)	30		210597,59	4378112,71
APINOVA ESPAÑA SL	AVENIDA DE ALEMANIA	5	927220695	209269,16	4374077,01
APLICACIONES INFOEX SL	AVENIDA VIRGEN DE LA MONTAÑA	19		209717,35	4374411,84
APLICACIONES TECNOLOGICAS DE INGENIERIA SL	AVENIDA POZO DE LA NIEVE	0	927184143	210261,73	4376396,84
APLILAND DESARROLLO DE APLICACIONES SL	CALLE ORDESA	6		208398,91	4374561,8
APPLUS NORCONTROL SL TANCO Y BEJAR ARQUITECTURA SL SEYCEX INGENIERIA SL	CALLE MARIA AUXILIADORA	2	924264408	209649,03	4373929,38
APRIORI COMUNICACION SL	CALLE PROFESOR HERNANDEZ PACHECO	13	927210862	209928,39	4374312,15
APRIORI STUDIO SL	CALLE PROFESOR HERNANDEZ PACHECO	13	927248053	209941,59	4374312,15
APROCA EXTREMADURA	AVENIDA DE ESPAÑA	17	927226221	209490,56	4374448,6

RECURSOS PRIVADOS					
EDIFICIO O ZONA	LOCALIZACIÓN		COORD. (H30)		TELÉFONO
			X	Y	
APROVECHAMIENTO ENERGETICO DE EXTREMADURA SL	CALLE SAN PEDRO DE ALCANTARA	7	927183134	209266,79	4374488,98
AQUACERES SL	CALLE MIGUEL SERRANO	0		207724,59	4374313,41
AQUADUCTO INGENIERIA Y SERVICIOS EXTREMEÑOS SL	CALLE PAISES BAJOS	10	927292878	209098,47	4373663,24
AQUAEXTREMD SL	PLAZA DE GANTE	1	927626586	209120,74	4374693,69
AQUAPERFECT SL	CALLE BERNA	6		208995,99	4373098,25
AR SOLUCIONES Y SERVICIOS EMPRESARIALES SL	CALLE ZURBARAN	30		209762,54	4375180,48
ARAL CONSULTORIA SL	CALLE GIL CORDERO	19	927238424	208942,35	4374293,74
ARBOLOGICA SL	AVENIDA DE HERNAN CORTES	36		209323,26	4375075,01
ARC ARQUITECTURA URBANISMO SOLUCIONES INMOBILIARIAS SL	CALLE SAN JUAN DE DIOS	5	927218044	209170,31	4374660,6
ARCADEM SL	AVENIDA DE ESPAÑA	6		209422,59	4374558,8
ARCO DE LA ESTRELLA C.B.	CALLE MORET	28		209814,03	4374836,76
ARCO EXPLOTACIONES SL	PLAZA DE SANTA MARIA	8	967581111	210031,95	4374865,28
ARCO IRIS T.T. SUMINISTROS SL	TRAVESIA C1 (PG INDUSTRIAL LAS CAPELLANIAS)	7	927269005	205670,51	4376356,92
ARCOS DE SANTA ANA SL	CALLE SAN PEDRO	4	927213351	209750,86	4374777,71
ARCOS MENDO E S PJ	CALLE ESPAÑOLETO	6		210432,94	4375803,01
ARE GESTION INTEGRAL DE SERVICIOS SL	AVENIDA PIERRE DE COUBERTAIN	58	927215004	209334,6	4372556
AREA COCINA INTEGRAL S.L	CALLE AMBERES	25	927629512	208486,3	4374369,52
ARENAL CENTRO KARTING INDOOR SL	AVENIDA DE HERNAN CORTES	14		209366,02	4374889,21
ARES CANOVAS SL	AVENIDA DE ESPAÑA	22	927242928	209230,92	4374274,8
ARES CONSULTORIA INTEGRAL DE EMPRESA GRUPOS Y RECURSOS HUMANOS Y TECNICOS SL	CALLE ALFONSO DIAZ DE BUSTAMANTE	1	927234771	208515,57	4374648,84
AREXGAL SL	AVENIDA DE PORTUGAL	4		209282,36	4374077,01
ARGIMOTO RACING SL	CALLE ARGENTINA	8	927276274	209116,51	4374134,35
ARGON LUX SL	CALLE HOJALATEROS	15	927230847	206098,15	4375861,18
ARIAS SERRANO TRANS SL	CALLE ANETO	2		209402,64	4373722,23
ARIDOS ALMES SL	CALLE OBISPO SEGURA SAEZ	13		209294,89	4374597,23
ARIDOS NUÑEZ SL	CARRETERA N-630	0	927269725	214185,4	4367715,98
ARIDOS SEVILLA NEVADO SL	CALLE PICOS DE EUROPA	7	927230639	208246,98	4374505,93
ARIDOS Y MEZCLAS SA	CALLE LOS ALIMOCHE	20	927225811	209795,45	4376233,56
ARINOVEL SL	AVENIDA VIRGEN DE GUADALUPE	35		208955,55	4374247,54
ARIS DESARROLLO TECNOLOGICO SL	CALLE ISAAC ALBENIZ	19		210413,48	4372842,98
ARISTOS ACTIVIDADES Y SERVICIOS SL	CALLE ORDESA	12		208334,36	4374596,91
ARISTOS INGENIEROS CONSULTORES SL	CALLE ORDESA	12	927626627	208334,36	4374590,31

RECURSOS PRIVADOS					
EDIFICIO O ZONA	LOCALIZACIÓN		COORD. (H30)		TELÉFONO
			X	Y	
ARJONA OLLERO INVERSIONES SL	CALLE BERLIN	7		208702,25	4374345,29
ARMARIOS CONFORT SL	PG INDUSTRIAL LAS CAPELLANIAS	333		206440,89	4376002,53
ARQUIGLOBAL PROYECTOS SL	AVENIDA RUTA DE LA PLATA	38		208267,58	4374732,54
ARQUITECTURA & INGENIERIA SANMARTIN SL	CALLE MARIA AUXILIADORA	1		209698,28	4373984,29
ARQUITECTURA Y ORDENACION SA	AVENIDA DE ESPAÑA	15	927226689	209522,14	4374473
ARQUITECTURA Y PLANIFICACION C.B.	CALLE ANTONIO FLORIANO CUMBREÑO	9		208814,96	4373818,15
ARQUITECTURA ZETA SL	AVENIDA VIRGEN DE GUADALUPE	22	927215539	208993,16	4374447,37
ARRENDAMIENTOS MARQUEZ VIVAS SL EN LIQUIDACION	RONDA DEL CARMEN	35		209368,78	4374199,67
ARRENDAMIENTOS MEJOSTILLA C.B.	CALLE SAN ANTON	9		209642,17	4374697,43
ARRENDAMIENTOS Y RENTAS RAMIREZ C.B.	CALLE COMARCA DE GATA	85		207597,15	4376105,34
ARRENDAMIENTOS Y RENTAS RAMIREZ SL	AVENIDA DE ESPAÑA	26		209300,84	4374336
ARROVA BIENESTAR ANIMAL FUNDADA 2019 SL	AVENIDA RODRIGUEZ DE LEDESMA	0		208809,05	4374583,04
ARROYO VEGA C.B.	CALLE ISLA DE TENERIFE	17		208479,03	4374823,32
ART BAILE SL	CALLE SANTA JOAQUINA DE VEDRUNA	17	927210770	209139,2	4374353,22
ART VIDEO SL	AVENIDA ISABEL DE MOCTEZUMA	7	927220230	209368,02	4373791,78
ARTAJO-COMERCIO Y INDUSTRIA SL	AVENIDA DE ALEMANIA	5		209269,16	4374083,61
ARTE NEON SL	CALLE RIBERA DE CURTIDORES	28		210334,3	4374930,62
ARTEACO SL	CALLE HERREROS (PG INDUSTRIAL LAS CAPELLANIAS)	16		205891,57	4376437,98
ARTELUX REGALOS SL EN LIQUIDACION	AVENIDA DE ESPAÑA	17	927210555	209490,56	4374442
ARTEMISA PROMOTORA DE HOTELES SL	CALLE SANDE	22		210193,44	4375109,59
ARTES GRAFICAS BATANERO SL	CALLE THOMAS ALVA EDISON (PG INDUSTRIAL LA MEJOSTILLA)	16	927225218	210148,17	4378364,69
ARTESA GESTION Y CONSTRUCCION SL	PLAZA DE AUSTRIA	12	927241548	209166,04	4373683,81
ARTESANIA GONZALEZ CORDERO SL EN LIQUIDACION	CALLE ARTURO ARANGUREN	6		209437,42	4374089,24
ARTYPOST SL	AVENIDA VIRGEN DE LA MONTAÑA	27		209770,12	4374359,8
AS PRODEMSA SA	AVENIDA VIRGEN DE LA MONTAÑA	3		209608,12	4374529,2
ASADEM CACERES AGENCIA DE SEGUROS SL	CALLE CATEDRATICO ANTONIO SILVA	2		209457,21	4374359,35

RECURSOS PRIVADOS					
EDIFICIO O ZONA	LOCALIZACIÓN		COORD. (H30)		TELÉFONO
			X	Y	
ASADOR LA TAHONA DE CACERES C.B.	CALLE FELIPE URIBARRI VERGEL	4		209738,9	4374797,87
ASADORES AL CARBON TIPICO PORTUGUES SL	CALLE PEDRO DE IBARRA	6		210597,33	4376089,8
ASECODEM CONSULTING SL	AVENIDA PARIS	4	927289522	208696,91	4374264,41
ASEGURADORES EXTREMEÑOS-AGENCIA DE SEGUROS SL.	AVENIDA CLARA CAMPOAMOR	1		209433,18	4374572,44
ASEGURADORES PLACENTINOS SL	CALLE RAFAEL ALBERTI	13		207792	4374816,98
ASEMTRAEX FORMACION Y SERVICIOS SL	CALLE OBISPO JESUS DOMINGUEZ	0	927238556	209060,26	4374387,73
ASERA CERES SL	PLAZA DE AMERICA	4		209249,89	4374196,75
ASESORA DE APLICACIONES INFORMATICAS S.C.	PLAZA DE GANTE	1	927216703	209114,14	4374693,69
ASESORAMIENTO LEGAL FISCAL Y CONTABLE SL	CALLE DOCTOR FLEMING	7		209241,37	4374706,47
ASESORAMIENTO Y DESARROLLO AGROPECUARIO SL	AVENIDA RUTA DE LA PLATA	4	927230196	208863,08	4374440,88
ASESORES DEPORTIVOS CERES XXI SL	CALLE REVAL	4		209133,8	4374638,38
ASESORES EN COMUNICACION ICARO SL	AVENIDA RUTA DE LA PLATA	9		208630,18	4374441,74
ASESORES FINANCIEROS EXTREMEÑOS SL	CALLE GIL CORDERO	16		209054,65	4374291,4
ASESORES REUNIDOS DE EXTREMADURA SL (DISOLUCION)	CALLE GOMEZ BECERRA	4		209276,81	4374391,57
ASESORES TECNICOS EXTREMEÑOS DE SERVICIOS ADMINISTRATIVOS SL	CALLE JUAN LUIS CORDERO	4		209490,9	4374029,03
ASESORES Y CONSULTORES EXTREMEÑOS SL	PLAZA DE LA UNION EUROPEA	6		208995,15	4374293,74
ASESORIA CACEREÑA GRUPO 4 SL	CALLE MARIA AUXILIADORA	8	927227777	209721,39	4373785,77
ASESORIA CERESPYME SL	CALLE DIONISIO ACEDO	2		209075,68	4373947,24
ASESORIA CONFIMER SL	AVENIDA VIRGEN DE GUADALUPE	22	927214181	208993,16	4374453,97
ASESORIA DEL AGUILA SL	CALLE AMBERES	27	927238144	208422,91	4374397,92
ASESORIA EMPRESARIAL SERFICO SL	CALLE SAN PEDRO DE ALCANTARA	14	927211372	209247,92	4374528,82
ASESORIA EXTREMEÑA CONTABLE C.B.	AVENIDA VIRGEN DE LA MONTAÑA	12	927210212	209568,91	4374447,02
ASESORIA EXTREMEÑA DE EMPRESAS C.B.	AVENIDA ANTONIO HURTADO	4	927213617	209337,15	4374137,75
ASESORIA JURIDICA CACEREÑA SL	AVENIDA VIRGEN DE GUADALUPE	20	927220743	209043,12	4374489
ASESORIA MEJIAS SAP EN LIQUIDACION	AVENIDA DE ALEMANIA	1	927220045	209255,96	4374070,41
ASESORIA PROCESADORES Y PLACAS CACERES SL	CALLE COLON	6	927242467	209814,25	4374419,39
ASESORIA SALVADOR LUCAS Y ANA TELLO SLP	AVENIDA VIRGEN DE LA MONTAÑA	15	927225048	209661,18	4374455,65
ASESORIA TECONSA CACERES SA	AVENIDA DE ESPAÑA	18	927242169	209294,24	4374342,6

RECURSOS PRIVADOS					
EDIFICIO O ZONA	LOCALIZACIÓN		COORD. (H30)		TELÉFONO
			X	Y	
ASESORIA VICEL SL	CALLE SEGOVIA	16		208995,55	4372902,32
ASFALTOS OLLETA FERVIAN SL	CALLE ENCINILLA	2		209495,03	4375387,23
ASFALTOS Y AGLOMERADOS SANTANO SOCIEDAD ANONIMA	AVENIDA 2 (PG INDUSTRIAL LAS CAPELLANIAS)	0	927230730	205830,35	4376393,36
ASG AUDITORIA DE SISTEMAS DE GESTION	CALLE SAN PEDRO DE ALCANTARA	7		209266,79	4374495,58
ASICH TOPOGRAFIA Y CARTOGRAFIA SL	AVENIDA DE ESPAÑA	17		209497,16	4374448,6
ASIEMEX C.B.	CALLE LIMA	7		208837,94	4373894,86
ASISTENCIA CACERES SL	CALLE BERLIN	7		208702,25	4374351,89
ASISTENCIA COMUNITARIA EXTREMEÑA SL	CALLE CAPITAN LUNA	41		210130,21	4375430,34
ASISTENCIA DOMICILIARIA EXTREMEÑA SL	CALLE AVILA	32		208965,85	4373082,27
ASISTENCIA EXTREMEÑA SL	AVENIDA ISABEL DE MOCTEZUMA	27		209293,37	4373566,23
ASISTENCIA MEDICA SANITARIA CERES SL	CALLE DINAMARCA	2	927629367	209268,55	4373839,52
ASISTENCIA TECNICA VILLARTA DE LOS MONTES UTE	AVENIDA FUENTE REGAJOS	2		210266,02	4376482,25
ASISTENCIA TOTAL ARQUITECTONICA SL	AVENIDA DE ESPAÑA	6		209415,99	4374558,8
ASISTENCIA VETERINARIA INTEGRAL SL	AVENIDA RUTA DE LA PLATA	48	927223535	208194,09	4374779,02
ASISTENCIAS DOMICILIARIAS CUIDADOS A EMFERMOS Y CANGUROS SL	AVENIDA ANGELITA CAPDEVIELLE	6	927627272	209661,79	4373623,22
ASISTTO SERVICIOS ASISTENCIALES S.C.	CALLE ANGEL SANCHEZ RODRIGO	5		211816,8	4374858,48
ASLAFIS SL	CALLE REVAL	4	927213002	209140,4	4374644,98
ASOC AGROECOLOGICA RETAMA NEGRA	CALLE RAFAEL LUCENQUI MARTINEZ	2		210447,17	4376019,04
ASOC AGROPECUARIA IPREGUNT	AVENIDA CLARA CAMPOAMOR	11		209329,46	4374626,45
ASOC AMIGOS DEL JAZZ DE CACERES	CALLE ANGEL FERNANDEZ	5		209566,31	4375655,6
ASOC ANIMA 2. EXTREMADURA	CALLE ANTONIO REYES HUERTAS	2		209681,23	4374226,32
ASOC BENEFICA CONSTRUCTORA CACERES VIRGEN DE GUADALUPE	AVENIDA DE ESPAÑA	15	927222922	209515,54	4374486,2
ASOC C FORMACION INVESTIGACION Y DESARROLLO DE ENERGIAS ALTERNATIVAS Y FOMENTO DE PROTECCION DEL MEDIO AMBIENTE	CALLE GOMEZ BECERRA	20		209100,29	4374340,7
ASOC CABEZAPAJARO	PLAZA DE SAN JUAN	18		209807,28	4374787,75
ASOC CACEREÑA PARA EL FOMENTO DE LA INVESTIGACION EN INMUNOLOGIA Y MEDICINA MOLECULAR	AVENIDA VIRGEN DE GUADALUPE	20		209043,12	4374495,6
ASOC CANTARRANA CACERES	CALLE CALEROS	49		210228,92	4374762,86
ASOC CAÑAMO CACERES	CALLE DONOSO CORTES	27		209683,84	4374722,96

RECURSOS PRIVADOS					
EDIFICIO O ZONA	LOCALIZACIÓN		COORD. (H30)		TELÉFONO
			X	Y	
ASOC CENTRO DE ARTE BUDO Y COMUNICACION DE CACERES	CALLE ANDRES BURGOS	2		210699,97	4376120,25
ASOC CLUB DEPORTIVO CRONOS GYM	CALLE BIOY CASARES	8		207597,56	4374356,82
ASOC CLUSTER DEL CONOCIMIENTO DE EXTREMADURA	AVENIDA DE LA UNIVERSIDAD	0		210376,69	4375500,65
ASOC CLUSTER SOCIOSANITARIO DE EXTREMADURA	CARRETERA N-521	0	927005017	213623,01	4374691,54
ASOC CULTURAL EDICIONES LILIPUTIENSES	CALLE JORGE MARIO GARCIA LAGUAR	15		211791,59	4374638,52
ASOC CULTURAL LEMON Y COCO	CALLE SANTA BARBARA	2		209686,22	4374643,67
ASOC CULTURAL LETRAS CASCABELERAS	AVENIDA PARIS	29		208407,72	4374324,38
ASOC CULTURAL LUX ESTO	AVENIDA VIRGEN DE LA MONTAÑA	1		209579,82	4374550,12
ASOC CULTURAL NORBANOVA	CALLE PADRE LEOCADIO	1		209734,59	4373805,57
ASOC CULTURAL PERLANA	CALLE RODRIGO GIL DE HONTAÑON	3		210718,48	4375732,45
ASOC CULTURAL PLANOCONTRAPLANO	AVENIDA DE ALEMANIA	24		209107,62	4373968,64
ASOC DE APARATO DIGESTIVO DE CACERES GASTROCERES	AVENIDA VIRGEN DE GUADALUPE	20		209043,12	4374502,2
ASOC DE AYUDA EN CARRETERA D. Y A. DE EXTREMADURA	AVENIDA ISABEL DE MOCTEZUMA	31	927215508	209277,35	4373463,53
ASOC DE CENTROS DE FORMACION Y ACADEMIAS DE CACERE	AVENIDA VIRGEN DE LA MONTAÑA	8		209557,65	4374472,93
ASOC DE CRIADORES DE LIMUSIN DE EXTREMADURA	AVENIDA RODRIGUEZ DE LEDESMA	0	927225493	208802,45	4374583,04
ASOC DE DEFENSA DE LA EMPRESA Y EL PROFESIONAL AUTOMOT (ADAUTEM)	CALLE FRAY BARTOLOME DE LAS CASAS	1		209388,23	4374801,52
ASOC DE DERECHOS HUMANOS DE EXTREMADURA	CALLE AMBERES	10	927629371	208645,49	4374370,42
ASOC DE FAMILIARES Y PERSONAS CON ENFERMEDAD MENTAL DE CACERES	AVENIDA DE ALEMANIA	2	927213952	209231,27	4374161,62
ASOC DE PADRES PARA LA INTEGRACION DE CACERES	CALLE ANTONIO FLORIANO CUMBREÑO	1	927236351	210122,8	4372369,3
ASOC DE PERIODISTAS DE CACERES	CALLE COMANDANTE SANCHEZ HERRERO	2	927627597	209588,41	4374691,37
ASOC DE PERSONAS SORDAS DE CACERES	CALLE SANTA TERESA DE JESUS	6	927217162	209150,58	4374847,7
ASOC DE TATUADORES Y ANILLADORES PROFESIONALES DE EXTREMADURA	CALLE BARRIO DE LUNA	3		209763,29	4375232,31
ASOC DE ZOOTERAPIAS Y TERAPIAS PARA LA INTEGRACION DE DISCAPACITADOS DE EXTREMADURA	AVENIDA VIRGEN DE LA MONTAÑA	28		209729,74	4374295,12

RECURSOS PRIVADOS					
EDIFICIO O ZONA	LOCALIZACIÓN		COORD. (H30)		TELÉFONO
			X	Y	
ASOC DEPORTIVA ESCUELAS CACEREÑAS DE VOLEIBOL	CALLE ISLAS CIES	27		208595,33	4375058,53
ASOC DEPORTIVA EXTREMADURA FUTBOL SALA	AVENIDA PIERRE DE COUBERTAIN	1	927235052	209321,67	4373296,69
ASOC DEPORTIVA FUTBOL Y MAS	CALLE AGUSTINA DE ARAGON	1		209718,75	4375718,95
ASOC DEPORTIVA PEBETERO OLIMPICO	CALLE AGUSTINA DE ARAGON	1		209725,35	4375718,95
ASOC DESCRITERIO	CALLE FRANCISCO PANIAGUA	8		209581,23	4374896,18
ASOC ELGATOALAGUA	CALLE HORNILLOS	11		210197,88	4374933,14
ASOC EMPRESARIAL DE INSTALADORES ELECTRICISTAS Y TELECOMUNICACIONES DELA PROV DE CACERES	CALLE NICOLAS COPERNICO (PG INDUSTRIAL LA MEJOSTILLA)	20	927246518	210624,54	4378012,57
ASOC ESCLEROSIS MULTIPLE EXTREMADURA	CALLE PEDRO ROMERO MENDOZA	9		210471,39	4376135,94
ASOC ESCUELA PARA LA FORMACION DE EDUCADORES EXTREFORMA	AVENIDA CERVANTES	12		209925,9	4373213,68
ASOC ESTUDIO MOTRIZ CONCHI BELLORIN	CALLE CORVILLA	2		210275,1	4376018,04
ASOC EXTREMADURA MARKETING 2. 0.	CALLE LAS GRULLAS	22		209850,77	4376284,72
ASOC EXTREMEÑA DE CORREDORES DE SEGUROS	CALLE ALFONSO IX	20		209542,88	4374773,38
ASOC EXTREMEÑA DE FUNDACIONES	PLAZA MAYOR	30		209934,58	4374932,84
ASOC EXTREMEÑA DE TRABAJADORES AUTONOMOS	CALLE OBISPO SEGURA SAEZ	8		209345,6	4374597,44
ASOC EXTREMEÑA PARA LA PROMOCION DE LA ARTESANIA	CALLE CUESTA DE ALDANA	1	927227453	210055,11	4374842,06
ASOC GRUPOCREACTIVA	PLAZA DE PUBLIO HURTADO	1		209946,85	4374813,85
ASOC IMGINATELON	CALLE JUAN DE LA CIERVA (PG INDUSTRIAL LA MEJOSTILLA)	12		210525,13	4378024,55
ASOC INTERPROVINCIAL DE EXTREMADURA DE PROPIETARIOS DE MONTE ALCORNOCAL	AVENIDA DE ESPAÑA	17		209503,76	4374448,6
ASOC JUVENIL DE EDUCACION AMBIENTAL INAM	CALLE GENERAL EZPONDA	12		209924,81	4375012,84
ASOC JUVENIL UTOOCAN	CALLE GALLEGOS	15		209855,16	4374662,46
ASOC LA BIBLIOTHECA	CALLE SANTA TERESA DE JESUS	2		209227,71	4374800,26
ASOC LIBREROS POR LA CULTURA	CALLE MEDICO SORAPAN	9		209674,66	4374060,12
ASOC MADIMEX CLM Y ASOC EDAD DORADA MENSAJEROS DE LA PAZ CLM Y GALICIA UTE	AVENIDA VIRGEN DE LA MONTAÑA	1		209586,42	4374563,32
ASOC MADIMEX EXTREMADURA	AVENIDA VIRGEN DE LA MONTAÑA	1		209586,42	4374556,72
ASOC MAYORGA ROCKFEST	CALLE SAN ANTON	13		209622,18	4374692,35

RECURSOS PRIVADOS					
EDIFICIO O ZONA	LOCALIZACIÓN		COORD. (H30)		TELÉFONO
			X	Y	
ASOC MOTO CLUB BUITRES LEONAS	CALLE MIGUEL SERRANO	17		207583,26	4374257,26
ASOC MULAN	CALLE ALFONSO DIAZ DE BUSTAMANTE	1	927180441	208508,97	4374648,84
ASOC NIÑOS SIN FRONTERAS EN EXTREMADURA	RONDA DEL CARMEN	35		209355,58	4374179,87
ASOC NOVAFORMA	AVENIDA DE ESPAÑA	18	927223745	209300,84	4374342,6
ASOC NUEVA CAETERIS	CALLE CUEVA DE GARGAS	6		209684,8	4372796,42
ASOC PARA LA DIFUSION DEL ACEITE DEL CASTOR	AVENIDA ANTONIO HURTADO	2		209321,27	4374144,87
ASOC PARA LA FORMACION EN LA ADMINISTRACION PUBLICA	AVENIDA JESUS DELGADO VALHONDO	1	927239561	207612,96	4374885,69
ASOC PARA LA INVESTIGACION Y DESARROLLO DE LAS ACTIVIDADES TEATRALES	CALLE FUENTE SANTA	17		207930,79	4371556,35
ASOC PER VERSO TEATRO	CALLE CAUPOLICAN	3		209411,66	4373520,39
ASOC PROF GUIAS TURISTICOS DE CACERES	PLAZA MAYOR	2	927217237	209988,53	4374876,83
ASOC PROFESIONAL DE AGRICULTORES Y GANADEROS	AVENIDA VIRGEN DE GUADALUPE	20	927214075	209049,72	4374482,4
ASOC PROFESIONAL EXTREMEÑA DE ANTROPOLOGIA	PLAZA DE ITALIA	6		209232,67	4373781,68
ASOC PROV DE RADIO TAXIS	CALLE ANTONIO FLORIANO CUMBREÑO	4	927242424	208672,48	4373929,31
ASOC REGIONAL DEL TRANSPORTE ESCOLAR DE EXTREMADURA	CALLE GRAN BRETAÑA	19		209108,11	4373783,42
ASOC SERVICIOS Y PROGRAMAS COCEMFE CACERES	AVENIDA PIERRE DE COUBERTAIN	5	927239028	209323,15	4373075,78
ASOC SINDROME DE DOWN DE CACERES	PLAZA DEL ESPIRITU SANTO	15		210174,08	4373311,03
ASOC SOLIDARIDAD CON GUINEA BISSAU	CALLE SAN ANTON	9		209655,37	4374690,83
ASOC TECHNOLOGIES	CALLE LAS GRULLAS	22		209850,77	4376278,12
ASOC VEN A. VOLAR	CALLE CORDOBA	4		209268,52	4372764,08
ASOCIACION EXTREMEÑA DE OBRAS PUBLICAS Y CONSTRUCCION	CALLE SANGUINO MICHEL	26	927629090	208897,58	4373923,98
ASOCIACION FRATRES DE CACERES	CALLE GARCIA PLATA DE OSMA	26		209029,82	4373986,25
ASOCIACION JUVENIL ESCUELA DE ANIMACION NURIA	CALLE LA PIEDAD	7	927216759	209748,75	4374963,16
ASOCIACION PHILANTHROPOX	CALLE TRAJANO	2		209578,4	4375292,6
ASOCIACION PROFESIONAL DE ARTESANOS REPARADORES DE CALZADO DE LA PROVINCIA DE CA	CALLE CUAUHEMOC	1	927226822	209427,23	4373850,9
ASOCIACION PROFESIONAL DE INFORMADORES TECNICOS SANITAR	CALLE CATEDRATICO ANTONIO SILVA	0		209475,9	4374332,46
ASOMA SERVICIOS A DOMICILIO SL	CALLE CLEMENTE SANCHEZ RAMOS	1		209358,54	4374487,87
ASOMANTE SL	CALLE GIL CORDERO	8		209141,27	4374271,28
ASPACE	CALLE ACUARIO	2	927234768	208089,67	4374835,05

RECURSOS PRIVADOS					
EDIFICIO O ZONA	LOCALIZACIÓN		COORD. (H30)		TELÉFONO
			X	Y	
ASPACE CACERES	CALLE ACUARIO	3	927234768	207800,39	4375011,44
ASPAINCA	CALLE SAN PETERSBURGO	34	927236351	208993,82	4372570,89
ASTEX SISTEMAS DE SEGURIDAD SOCIEDAD LIMITADA	AVENIDA DE LA CONSTITUCION	6		208479,31	4372414,58
ASTURCERES INFORMATICA E S PJ	CALLE DONANTES DE SANGRE	2		209628,87	4374294,62
ASVIRTEC SL	CALLE DIEGO MARIA CREHUET	3	927220148	209643,48	4374567,96
AT ANTISAHÍ SL	CALLE SAN JORGE	24		209494,16	4374911,52
ATA ASESORIA DE EMPRESAS SLP	CALLE SAN ANTON	9	927221972	209655,37	4374717,23
ATA AUDITORES SL	CALLE SAN ANTON	9	927221972	209648,77	4374690,83
ATA NAVALMORAL SL	CALLE SAN ANTON	9	927531816	209642,17	4374690,83
ATAJOS DE LA MESTA SL	PLAZA DE AMERICA	4	927216599	209236,69	4374196,75
ATALAYA Y ENCINAS SL	CALLE JUAN CALDERA	16		209524,2	4375312,82
ATEEX ASESORIA DE EMPRESAS SL	AVENIDA VIRGEN DE GUADALUPE	0	927417091	208955,55	4374254,14
ATICA PROMOCIONES Y DESARROLLOS SL	AVENIDA CLARA CAMPOAMOR	1		209446,38	4374565,84
ATICO 95 CACERES SL	AVENIDA VIRGEN DE GUADALUPE	20		209043,12	4374482,4
ATICO COSTA DULCE SL	CALLE DOCTOR FLEMING	7		209241,37	4374699,87
ATICO INVERSIONES FINANCIERAS S.L	CALLE ISLA DE LA PALMA	44	927246505	208434,97	4375094
ATISBO INVERSIONES SL	CALLE GENERAL YAG	1	927227702	209381,56	4374592,32
ATLAS COMMODITIES SL	CALLE DIEGO MARIA CREHUET	17		209714,48	4374502,06
ATODOSOFTWARE SL	CALLE DAMAS	21		210040,64	4374467,81
ATRIO RESTORAN SL	PLAZA DE SAN MATEO	1	927242928	209970,57	4374707,15
ATSOLEU19 SL	PLAZA DE LAS CANTERIAS	18		210141,97	4375238,34
AUDIJE Y SOLANO SL	AVENIDA VIRGEN DE GUADALUPE	39		208929,15	4374247,54
AUDIOMOVIL CAR HIFI SL	AVENIDA DE HERNAN CORTES	18	927242998	209353,51	4374918,84
AUDITORES DE CALIDAD DEL AIRE INTERIOR Y RADON SOCIEDAD LIMITADA	CALLE SANTA JOAQUINA DE VEDRUNA	4		209239,59	4374447,68
AUDITORES DEL OESTE SL	CALLE CASAS DE COTALLO	1	927217601	209586,35	4374739,53
AUDITORIA FORMACION Y GESTION SL	CALLE PICOS DE EUROPA	5		208246,98	4374512,53
AUDITORIA INFORMATICA DEL GAS SL	CALLE JOSE ARCADIO BUENDIA	29	927289471	207231,8	4374538,07
AULA SUR SL	AVENIDA PIERRE DE COUBERTAIN	28	927236575	209276,04	4372952,01
AUREN ABOGADOS EXTREMADURA SL	AVENIDA DE ESPAÑA	23		209403,17	4374324,29
AUREN CACERES SL EN LIQUIDACION	AVENIDA DE ESPAÑA	23	927222866	209396,57	4374324,29
AUREPROT SL	CALLE GARCIA PLATA DE OSMA	4	927180582	209162,71	4374181,32

RECURSOS PRIVADOS					
EDIFICIO O ZONA	LOCALIZACIÓN		COORD. (H30)		TELÉFONO
			X	Y	
AURUM SERVICIOS INTEGRALES SA	CALLE ISAAC PERAL (PG INDUSTRIAL LA MEJOSTILLA)	0		210516,18	4378144,7
AUTO CENTER CASAN SL	CALLE LONDRES	1		208374,46	4374210,13
AUTO COZAR EXTREMADURA SL	CALLE HOJALATEROS (PG INDUSTRIAL LAS CAPELLANIAS)	17		205967,99	4375903,41
AUTO ESCUELA GRAN VIA S.C.	PLAZA MAYOR	3	927247229	209910,96	4374872,78
AUTO ESCUELA VIRGEN DE LA MONTAÑA SL	CALLE DIEGO MARIA CREHUET	22	927222333	209770,12	4374353,2
AUTO GRUAS CACERES SL	AVENIDA ISABEL DE MOCTEZUMA	33	927212738	209264,15	4373470,13
AUTO NEUMATICOS MACARENA SA	CALLE OCEANO ANTARTICO (PG INDUSTRIAL CHARCA MUSIA)	5		210254,01	4372578,56
AUTO TRANSPORTES LOPEZ SL MIRAT TRANSPORTES SLU Y COMPAÑIA EUROPEA DE VIAJEROS ESPAÑA UTE	CALLE TUNEZ	1		209014,55	4373300,51
AUTOCANFER SL	PG INDUSTRIAL LAS CAPELLANIAS	209	927235304	205567,69	4376274,1
AUTO-CAPELLANIAS S.L.	PG INDUSTRIAL LAS CAPELLANIAS	0	927230501	206319,5	4376251,46
AUTOCARES BLANCO JIMENEZ SL	CALLE GIL CORDERO	15	927269006	209056,02	4374268,4
AUTOCARES EXTREMADURA 2000 SA	AVENIDA DE ALEMANIA	4		209212,68	4374144,53
AUTOCARES EXTREMEÑOS DE TURISMO SA	AVENIDA ISABEL DE MOCTEZUMA	3	927224091	209357,85	4373917,94
AUTOCARES HERMANOS FERNANDEZ PALOMINO SL	CARRETERA N-630	0	927234808	209007,95	4373307,11
AUTOCARES ROYO SL	CALLE TEJEDORES (PG INDUSTRIAL LAS CAPELLANIAS)	7	927230515	206272,11	4376090,82
AUTOCLIMA SALAMANCA SL	PG INDUSTRIAL LAS CAPELLANIAS	369	927230266	206044,74	4376114,6
AUTOESCUELA CACERES SL EN LIQUIDACION	CALLE SEGOVIA	16		208995,55	4372895,72
AUTOESCUELA CAMPOS SL EN LIQUIDACION	PLAZA DE LA CONCEPCION	8	927220700	209850,8	4374976,94
AUTOESCUELA EL TUNEL SL	AVENIDA ANTONIO HURTADO	20	927211122	209444,9	4373955,88
AUTOESCUELA MARCOS LLEVOT SLL	AVENIDA DE ALEMANIA	1	927228078	209269,16	4374090,21
AUTOESCUELA RUTA DE LA PLATA SL	CALLE GIL CORDERO	5		209146,7	4374208,45
AUTO-GESTION GESTORIA ADMINISTRATIVA SL	CALLE DIEGO MARIA CREHUET	4	927626628	209615,97	4374567,36
AUTO-GESTION VIAJES SL EN LIQUIDACION	CALLE DIEGO MARIA CREHUET	4	927241475	209602,79	4374567,36
AUTOMATICOS LEAFEX SL	CALLE OCEANO ARTICO (PG INDUSTRIAL CHARCA MUSIA)	9	927031427	210154,62	4372525,19
AUTOMATICOS LORMA SL	AVENIDA PARIS	4	927232711	208696,91	4374257,81

RECURSOS PRIVADOS					
EDIFICIO O ZONA	LOCALIZACIÓN		COORD. (H30)		TELÉFONO
			X	Y	
AUTOMATISMOS BARRIOS SL	CALLE CATEDRATICO ANTONIO SILVA	8		209525,06	4374296,46
AUTOMATISMOS CACERES C.B.	PLAZA DE LAS CANTERIAS	18		210141,97	4375244,94
AUTOMECANICA PAYMI SL	AVENIDA VIRGEN DE LA MONTAÑA	1		209586,42	4374569,92
AUTOMOCION BORREGO-VADILLO SL	CALLE MAR JONICO (PG INDUSTRIAL CHARCA MUSIA)	1		210338,75	4372425,58
AUTOMOCION DUQUE SL	CALLE GARCIA PLATA DE OSMA	29		209076,72	4373973,68
AUTOMOCION MALTRAVIESO SL	CALLE MAR CASPIO (PG INDUSTRIAL CHARCA MUSIA)	26	927242094	210084,29	4372103,07
AUTOMOCION ORDIMOTOR SL	PG INDUSTRIAL LAS CAPELLANIAS	11		206276,77	4375948,32
AUTOMOCION REYES LOPEZ SL	CARRETERA EX-206	5	927260070	210300,43	4372416,22
AUTOMOCION V. LIBERAL SL	CALLE MIGUEL SERRANO	13	927231302	207665,49	4374287,08
AUTOMOVILES 2013 SL	CALLE HERMANOS LUMIERE (PG INDUSTRIAL LA MEJOSTILLA)	27		210354,09	4378296,69
AUTOMOVILES CACERES MOTOR S.L	CALLE MAR DE BERING (PG INDUSTRIAL CHARCA MUSIA)	0	927321853	210022,48	4372519,3
AUTOMOVILES COBO S.L	AVENIDA RUTA DE LA PLATA	24	927629875	208440,49	4374653,58
AUTOMOVILES DE IMPORTACION ALEMANA SL	CALLE COLON	3		209851,39	4374374,55
AUTOMOVILES HERMANOS NUÑEZ 4 POR 4 SL	CARRETERA N-630	0	609374825	209094,17	4372126,83
AUTOMOVILES MORALES SL	CALLE PLUS ULTRA	1	927212988	209067,3	4374196,39
AUTOMOVILES SANCHEZ GOMEZ ESPJ	CARRETERA N-630	0		210092,7	4372365,57
AUTOMOVILES Y REPARACIONES MOMACAR SLL	PG INDUSTRIAL LAS CAPELLANIAS	209		206083,88	4376590,32
AUTORECAMBIOS MOTOLUIS CACERES S.A	CALLE BADAJOZ	4		209464,78	4374169,17
AUTOS ABEL Y TELLO SL	CALLE DONOSO CORTES	5		209777,34	4374636,72
AUTOS CACERES 2000 SA	AVENIDA DE LA CONSTITUCION	0	927233742	208657,72	4372614,5
AUTOS ENRIQUE EXTREMADURA SL	CALLE HILANDERAS (PG INDUSTRIAL LAS CAPELLANIAS)	11		206378,31	4376255,14
AUTOS GOZALO GUERRA SL	CALLE OAXACA	15	927225312	209234,2	4373070,71
AUTOS GUEVADI SLL	CALLE MAR DE BERING (PG INDUSTRIAL CHARCA MUSIA)	0	927244651	210014,65	4372467,41
AUTOS JOSE DOMINGUEZ SL	AVENIDA CLARA CAMPOAMOR	11		209329,46	4374619,85
AUTOS JUCAR 2018 ESPJ	CALLE BELTRAN	5		210013,05	4376441,58
AUTOS JUCAR 2020 SL	CALLE OCEANO ANTARTICO (PG INDUSTRIAL CHARCA MUSIA)	2		210256,54	4372648,26
AUTOSERVICIO FELIPE C.B.	CALLE MORET	10	927244091	209838,74	4374908,29

RECURSOS PRIVADOS					
EDIFICIO O ZONA	LOCALIZACIÓN		COORD. (H30)		TELÉFONO
			X	Y	
AUTOSERVICIO MONTAÑA Y CRIADO SL	PLAZA DE SAN FRANCISCO	8	927211960	210058,07	4374322,31
AUTOSERVICIO PALOMINO SL	CALLE PROFESOR HERNANDEZ PACHECO	10	927235062	209889,14	4374365,69
AUTOSERVICIOS MARIN ARTIGAS SL	PLAZA 8 DE SEPTIEMBRE	9	927216880	209953,95	4375277,7
AUTOSERVICIOS UNIFONT SL	PG INDUSTRIAL LAS CAPELLANIAS	108		205486,72	4376572,43
AUTOTABACO SL	CALLE FRAY NICOLAS DE OBANDO	1		209832,95	4373657,25
AUTOTAXIS PORTILLO SL	CALLE SAN JOSE	3		209734,62	4375071,34
AUTOTIENDAS EXTREMADURA SL	CARRETERA N-630	0	927515840	209022,97	4372041,51
AUXANO C.B.	CALLE ANTONIO REYES HUERTAS	21		209484,3	4374042,23
AUXILIAR DE LA CONSTRUCCION Y TABIQUERIA DE EXTREMADURA SL	CALLE OCEANO ARTICO (PG INDUSTRIAL CHARCA MUSIA)	25	927225195	210084,66	4372334,35
AUXILIAR DE OBRAS PUBLICAS CLEMENTE ZARAIN SL	AVENIDA JESUS DELGADO VALHONDO	1		207606,36	4374885,69
AV DIGITAL HISPANIA S.L	CALLE LA ROCHE SUR YON	14	902501932	210124,97	4373315,6
AVALON EDITORIAL SL	AVENIDA VIRGEN DE LA MONTAÑA	1	927227434	209560,02	4374530,37
AVANCED TRAINING Y GESTION SL	CALLE PEDRO NUÑEZ	7		210925,18	4375764,83
AVANT METERING SERVICES SOCIEDAD LIMITADA	CALLE DOCTOR FLEMING	2		209269,33	4374737,54
AVANTIA MEDIOAMBIENTAL SL	CALLE OBISPO CIRIACO BENAVENTE	1		209388,16	4374598,92
AVANZA CERO SIETE SL	CALLE PEDRO ROMERO MENDOZA	5	927628103	210409,86	4376061,21
AVEGRUFER 15 SL EN LIQUIDACION	AVENIDA RODRIGUEZ DE LEDESMA	16		208646,77	4374707,17
AVERSI ELEC SL	CALLE JACINTO BENAVENTE	27	927454546	210250,87	4376817,45
AVIATELOTU C.B.	CALLE BERLIN	15		208616,23	4374388,36
AYC CONSULTORIA ECONOMIA CIRCULAR Y FORMACION SL	CALLE OPORTO	1		208368,04	4374340,98
AYSERTEX INGENIERIA Y MEDIO AMBIENTE SL	CALLE ALFONSO DIAZ DE BUSTAMANTE	2	927234881	208517,54	4374721,44
AYUDA DOMICILIARIA CACERES SL	AVENIDA DE ESPAÑA	9		209562,05	4374585,55
AYUDA SOCIAL DE MAYORES SL	CALLE CLEMENTE SANCHEZ RAMOS	1	924480088	209358,54	4374494,47
AZNAR GALLEGO LUCIA 000458021A SLNE	CALLE GABINO MURIEL	3		209242,76	4374090,21
AZTIDE	CALLE CAMINO LLANO	34	667632166	209783,01	4374502,7
AZUAY EXTREMADURA SL	AVENIDA RUTA DE LA PLATA	2		208927,77	4374402,14
AZUREUS SL	CALLE SANTA LUISA DE MARILLAC	7	927225682	209635,83	4373916,18
B S FORMACION Y CONSULTORIA SL	AVENIDA ISABEL DE MOCTEZUMA	3		209339,45	4373840,2

RECURSOS PRIVADOS					
EDIFICIO O ZONA	LOCALIZACIÓN		COORD. (H30)		TELÉFONO
			X	Y	
B&M SERVICIOS LOGISTICOS SL	TRAVESIA C (PG INDUSTRIAL LAS CAPELLANIAS)	23	927231558	205641,77	4376508,58
BABILE TECNICA SL	CALLE NICOLAS COPERNICO (PG INDUSTRIAL LA MEJOSTILLA)	2	927238066	210552,76	4377924,07
BABILONIA ZONAS VERDES SOCIEDAD LIMITADA	CARRETERA N-630	0	927236119	206739,34	4376128,2
BACHE SURF SL	CALLE GOMEZ BECERRA	9	927260017	209240,06	4374321,12
BADAFOSTER SL	AVENIDA ISABEL DE MOCTEZUMA	1	924256955	209364,45	4373904,74
BAENA GESTION Y VENTAS SL	CALLE SANCHEZ MANZANO	9		209346,86	4373958,95
BAHIA S.C.	AVENIDA VIRGEN DE GUADALUPE	30		208842,88	4374344,78
BAISA OUT SL	CALLE SAN PEDRO	5		209753,24	4374734,02
BALCON DEL GUADIANA SL	CALLE BADAJOZ	8		209486,3	4374126,01
BALLCAN C.B.	AVENIDA CLARA CAMPOAMOR	7		209390,42	4374605,45
BALLENOIL	CALLE MONFRAG	6	900730760	208180,7	4374611,41
BALPIA SA	CALLE LOS ALIMOCHESES	20	927225811	209795,45	4376226,96
BALSERA MAESTRO SL	CALLE SEGOVIA	4		209258,37	4372975,32
BALTICO 2012 C.B.	CALLE MAR BALTICO (PG INDUSTRIAL CHARCA MUSIA)	5	927221401	210260,68	4372201,35
BANCA PUEYO OFICINA 0030	AVENIDA DE ESPAÑA	16	927223054	209322,58	4374399,7
BANCO BBVA	AVENIDA DE ESPAÑA	3	927226354	209592,06	4374620,53
BANCO BBVA	AVENIDA ISABEL DE MOCTEZUMA	9	927240200	209320,66	4373746,94
BANCO DE ALIMENTOS DE CACERES	AVENIDA DE LA CONSTITUCION	3	927233576	208627,82	4372533,89
BANCO DE EXTREMADURA SA	CALLE PINTORES	8	927626106	209873,71	4374874,77
BANCO DE EXTREMADURA SA SUCURSAL DE ALCONCHEL	PLAZA DE ESPAÑA	4		209424,49	4374565,57
BANCO DE EXTREMADURA SA SUCURSAL DE CACERES AGENCIA CUATRO	CALLE ALFONSO DIAZ DE BUSTAMANTE	1		208508,97	4374642,24
BANCO GUIPUZCOANO SA SUCURSAL DE CACERES	AVENIDA DE ESPAÑA	12		209381,52	4374517,09
BANCO SABADELL	CALLE SAN PEDRO DE ALCANTARA	12	927223600	209263,84	4374510,19
BANCO SANTANDER	AVENIDA DE ESPAÑA	11	927226500	209539,32	4374570,96
BANCO SANTANDER	AVENIDA DE ESPAÑA	9	927626681	209548,85	4374598,75
BANCO SANTANDER	CALLE GIL CORDERO	17	927210048	208955,55	4374221,14
BANCO SANTANDER	CALLE DOCTOR MARAÑON	1	927626001	209395,15	4374277,36
BANCOFAR	CALLE PERIODISTA SANCHEZ ASENSIO	4	927226446	209687,7	4374445,42
BANKIA	CALLE SAN ANTON	9	927626376	209655,38	4374723,81
BANKIA	AVENIDA DE LOS PILARES	11	927210450	209787,02	4373695,49
BANKINTER	AVENIDA VIRGEN DE GUADALUPE	8	927626025	209254,63	4374656,7

RECURSOS PRIVADOS						
EDIFICIO O ZONA	LOCALIZACIÓN		COORD. (H30)		TELÉFONO	
			X	Y		
BAÑERAS ROMERO SL	CALLE SANCHO DE CABRERA	3		210852,28	4375749,47	
BAOBAB MULTIGESTION SL	CALLE PARRAS	1	927238527	209824,01	4374920,22	
BAPIISA CACERES SL	CALLE ALFONSO IX	25	927226537	209606,88	4374777,08	
BAR ESTAMBUL COMIDA TURCA C.B.	AVENIDA DE ESPAÑA	23		209409,77	4374324,29	
BAR FLORES C.B.	CALLE GREDOS	3	927236785	208248,5	4374571,59	
BAR LA VENTANA SL	PLAZA DE ALBATROS	0		209310,41	4374804,46	
BAR LOS DALTON E. S. P. J.	CALLE JESUS ASUNCION	19		210032,69	4374270,81	
BAR POPPY E S PJ	PLAZA DE LA CONCEPCION	19		209895,25	4375038,99	
BAR RESTAURANTE GRAN MESON SL	CALLE GENERAL EZPONDA	0		209918,69	4374991,15	
BAR RESTAURANTE LOS JARDINES ROMAN C.B.	AVENIDA DE LA HISPANIDAD	49		209654,27	4373357,49	
BARCA SAEZ ASOCIADOS SL	AVENIDA RUTA DE LA PLATA	42	927238105	208234,5	4374758,93	
BARCO Y CORBACHO SA	CALLE DONOSO CORTES	27	927222661	209690,44	4374722,96	
BARON DE SALAMANCA SL	AVENIDA VIRGEN DE LA MONTAÑA	1		209579,82	4374569,92	
BARRACOURIER SL	CALLE DOCTOR FLEMING	19	927210634	209116,92	4374777,45	
BARRAL MODAS SL	CALLE SANTA JOAQUINA DE VEDRUNA	2	927227409	209232,99	4374447,68	
BARRALZAT SL	CALLE SAN PEDRO DE ALCANTARA	10		209298,97	4374507,12	
BARRASIETE SL	CALLE ISAAC ALBENIZ	36		210368,62	4372850,45	
BARRIENTOS Y MARCHENA C.B.	AVENIDA CLARA CAMPOAMOR	13		209325,98	4374647,94	
BARRIENTOS Y VICENTE C.B.	AVENIDA CLARA CAMPOAMOR	13		209325,98	4374654,54	
BARRIMAR CA S.L	AVENIDA CLARA CAMPOAMOR	13	927224344	209332,58	4374654,54	
BARROCO FOOD SL	AVENIDA VIRGEN DE GUADALUPE	43	983149285	208750,77	4374057,93	
BARROS CENTROS DE REPROGRAFIA SL	AVENIDA RUTA DE LA PLATA	20	927224023	208480,48	4374632,19	
BARROS SERVICIOS DE FORMACION SL	AVENIDA RUTA DE LA PLATA	20	927232758	208480,48	4374625,59	
BARROS SERVICIOS OFIMATICOS SL	AVENIDA RUTA DE LA PLATA	20	927236717	208473,88	4374625,59	
BASE ATICA SL	CALLE GARCIA HOLGUIN	11		209583,22	4375005,35	
BASKET CACERES SAD EN LIQUIDACION	PLAZA DE GANTE	1	927214765	209120,74	4374673,89	
BASKET MOOD SL	CALLE NICOLAS COPERNICO (PG INDUSTRIAL LA MEJOSTILLA)	24		210639,72	4378031,18	
BATRANSA S.C.	CALLE PEDRO ROMERO MENDOZA	20		210568,21	4376146,8	
BAUXITA RESIDENCIAL SL	CALLE SAN VICENTE DE PAUL	2		209654,57	4374638,64	
BAYANDESELL SL UNIPERSONAL	CALLE TENERIAS	35		210336,46	4375083,46	
BAZANVAE SL	AVENIDA DE ESPAÑA	18	927240443	209300,84	4374355,8	
BAZAR 18 SL	CALLE VIRGEN DEL PILAR	10	927220321	209237,37	4374653,79	

RECURSOS PRIVADOS					
EDIFICIO O ZONA	LOCALIZACIÓN		COORD. (H30)		TELÉFONO
			X	Y	
BAZAR GRAN CANARIA SL	CALLE HERMANDAD	6	927215536	209125,71	4374288,09
BAZAR NUEVO PEKIN CC C.B.	AVENIDA ANTONIO HURTADO	15		209438,8	4374052,06
BAZAR ORIENTAL LIN CHEN SL	CALLE GOMEZ BECERRA	22	927246491	209093,69	4374347,3
BAZAR RAFA 2016	CALLE GOMEZ BECERRA	22		209100,29	4374347,3
BBS NEGOCIOS SL	PLAZA DE ALBATROS	0	927627137	209225,73	4374734
BECCERRO DEL SALIENTE SL	CALLE GOMEZ BECERRA	10		209220,34	4374354,97
BED & BREAKFAST INICIATIVAS TURISTICAS SL	CALLE GENERAL MARGALLO	80		209833,44	4375321,95
BEGOÑA AMBIENTES SL	CALLE SAN JUAN DE DIOS	5	927217622	209163,71	4374660,6
BELENOS INNOVA SL	PLAZA MAYOR	17	927214629	210060,96	4374963,76
BELESOR SL	CALLE GARCIA PLATA DE OSMA	14		209079,95	4374065,08
BELLE ART SERVICIOS Y ACCIONES OCIOCULTURALES S.L	PLAZA DE LA CONCEPCION	5	927215957	209841,68	4374942,37
BELUGA E S PJ	AVENIDA ISABEL DE MOCTEZUMA	2		209261,95	4373846,12
BEMAGA CAPITAL SL	CALLE SAN JOSE	4		209812,77	4375038,25
BENIGNO BARRERO SL	AVENIDA RODRIGUEZ DE LEDESMA	2	927221279	209028,32	4374612,83
BENTAYGA INVERSIONES SL	CALLE ALCOR DEL ROBLE	14		208820,02	4369019,34
BERARDI BUSINESS SA	CALLE ISLAS CANARIAS	2		208718,05	4374854,18
BERFU CACERES SL	CALLE PINTORES	38	927260009	209774,02	4374789,99
BERSE PROYECTOS SL	AVENIDA DE ESPAÑA	26	927702784	209300,84	4374349,2
BIN PING SL	CALLE BRASILIA	32	927232937	209199,43	4372667,79
BINGO CONQUISTADORES SAL	CALLE SANTA JOAQUINA DE VEDRUNA	17		209145,8	4374346,62
BINGO NORBA SL	AVENIDA DE PORTUGAL	5	983361046	209336,77	4374095,41
BIO BRANCO ESPAÑA S.L.	CALLE MIRA AL RIO	9		210151,02	4374473,96
BIO CACERES SL	CALLE PROFESOR RODRIGUEZ MOÑINO	1		209409,77	4374317,69
BIOCENTER C.B.	AVENIDA PARIS	28	927235450	208429,51	4374397,92
BIOESTETICA AMBARIS SL	CALLE ROSO DE LUNA	25	927244872	209732,41	4374634,01
BIOIMAG SOLUCIONES DE CONTRASTE SL	CARRETERA N-521	0		213616,41	4374678,34
BIOMASA SIERRA DE GATA SL	CALLE GOMEZ BECERRA	17		209132,31	4374301,29
BISTROCA SL	PLAZA DE LAS VELETAS	6	927227682	210107,91	4374695,95
BIZEX 2020 SL	CALLE SAN ANTON	7		209669,43	4374702,14
BIZNES TO DO BUSINESS LANG TRAINERS SL	CALLE SERRANILLOS	6		210355,6	4377523,12
BLABLAQUOI ESPJ	AVENIDA DE HERNAN CORTES	46		209339,49	4375180,29
BLACKBERRY RESTAURACIONES SL	CARRETERA N-521	0	927629116	207911,77	4374182,03
BLANCO GALAN SL	AVENIDA DE LA CONSTITUCION	12		208439,74	4372353,88
BLARGOD 97 SL	CALLE OBISPO SEGURA SAEZ	5		209361,03	4374565,37
BLARVOL 18 SL	CALLE OBISPO SEGURA SAEZ	5		209367,63	4374565,37

RECURSOS PRIVADOS					
EDIFICIO O ZONA	LOCALIZACIÓN		COORD. (H30)		TELÉFONO
			X	Y	
BLAZQUEZ RAMOS C.B.	CALLE EVORA	3	927237982	209137,93	4373140,58
BNP ESPAÑA	AVENIDA DE ESPAÑA	28		209244,12	4374274,8
BOCATEX SL	CARRETERA DE LA MONTAÑA	16	927240747	209669,5	4374361,07
BOLANCO CACERES SL	AVENIDA DE HERNAN CORTES	5	927245044	209326,6	4374832,73
BOMAR HOSTELERIA SL	AVENIDA DE ALEMANIA	31	927233125	209036,23	4373741,4
BOMBAY GANADERA SL	CALLE DOCTOR FLEMING	1		209282,25	4374678,76
BOMBEOS EXTREMEÑOS SA	PG INDUSTRIAL LAS CAPELLANIAS	233	927230621	205757,34	4376183,96
BONTA EXTREMADURA SL	CALLE DOCTOR FLEMING	13		209179,21	4374740,16
BORREGO C.B.	CALLE MANUEL PACHECO	24		207836,5	4374789,11
BORREGUERO GANUZA C.B.	CALLE BRASILIA	22	927238788	209231,33	4372673,09
BORRELLA CERRAJEROS 24 H SL	CALLE LOS TRIGALES	26	927182386	211027,31	4377301,46
BOST CONSULTING ASESORIA DE EMPRESA SL	CALLE LUXEMBURGO	3		209124,29	4373697,02
BOTEMOR SL	CALLE PERIODISTA SANCHEZ ASENSIO	2	927226540	209700,56	4374464,96
BOVEDAS EXTREMEÑAS SL	CALLE GENERAL EZPONDA	12		209924,81	4375006,24
BOVINOS DEL ARAVALLE SL	CALLE JOSE MARIA VALVERDE	11		207637,64	4374583,36
BOX LAGERTHA E S PJ	CALLE NICOLAS COPERNICO (PG INDUSTRIAL LA MEJOSTILLA)	14		210598	4377980,01
BOXOYO LIBROS SL	PLAZA CONDE DE CANILLEROS	2	927627282	209996,92	4375093,7
BOYMOSA SL	PG INDUSTRIAL LAS CAPELLANIAS	239	927230937	205993,76	4376014,81
BRAIN AND EMOTION SL	CALLE EL CALERIZO	7	927049407	209534,85	4370199,96
BRAVO DESINFECCIONES EXTREMEÑAS SL	CALLE PIZARRO	18		209857,98	4374517,34
BRAVO GABINETE DE ASESORES SL	CALLE SEGOVIA	12	927292274	209078,56	4372916,36
BRAVO HOSTELERIA SL	PG INDUSTRIAL LAS CAPELLANIAS	238	927230466	206285,31	4376185,19
BRAVO Y ORDIALES SL	AVENIDA PIERRE DE COUBERTAIN	8	927629494	209228,55	4373177,96
BREAD MASTERS SOCIEDAD LIMITADA	CALLE SAN ANTON	21		209607,41	4374664,32
BRIAS BROKER SOCIEDAD LIMITADA CORREDURIA DE SEGUROS	AVENIDA DE ALEMANIA	25	927234950	209107,89	4373864,46
BRICKER PROJECT MANAGER SL	CALLE CERES	14		209656,2	4374911,69
BRICOCACERES SL	CARRETERA EX-206	1	927248870	210204,85	4372735,24
BRIDGE INTERNATIONAL EUROPE SL	CALLE DOCTOR FLEMING	2		209269,33	4374744,14
BRIES CERES SL	CALLE HONDURAS	1	927236533	209784,67	4373177,04
BRONZE DESARROLLO DE PROYECTOS SL	CALLE LUXEMBURGO	3		209130,89	4373703,62
BROWNIE SERVICIOS INFORMATICOS SL	CALLE DE LA TRASHUMANCIA	5		209648,44	4372439,76
BROZAR CONSULTORES SL	AVENIDA DE ESPAÑA	23		209403,17	4374330,89

RECURSOS PRIVADOS					
EDIFICIO O ZONA	LOCALIZACIÓN		COORD. (H30)		TELÉFONO
			X	Y	
BRUMA RENOVABLES EXTREMADURA SL	AVENIDA VIRGEN DE GUADALUPE	33	914902713	208968,75	4374247,54
BRUNO ARQUITECTOS SLP	AVENIDA VIRGEN DE LA MONTAÑA	15	927212288	209661,18	4374449,05
BS IMPRESION C.B.	CALLE ARGENTINA	24	927773474	208922,55	4374254,14
BSPORTS CENTRALITAS SL	TRAVESIA C (PG INDUSTRIAL LAS CAPELLANIAS)	0		205983,37	4376097,85
BUJACO RAICES SL	AVENIDA VIRGEN DE GUADALUPE	16	927215380	209185,99	4374610,21
BULEVAR CACERES SL	CALLE DONOSO CORTES	2	927210588	209788,18	4374658,37
BUNEVA GANADERA SL	CALLE GENERAL MARGALLO	108		209718,79	4375451
BURLADERO DE GALVAO SL	CALLE GENERAL EZPONDA	7	927220373	209912,09	4374984,55
BURPER SA EN LIQUIDACION	AVENIDA VIRGEN DE LA MONTAÑA	12		209555,94	4374440,44
BURPO PICTURES SL	CALLE CORVILLA	2	927235319	210268,5	4376018,04
BUSINESS PASCUAL DUARTE SL	CALLE MIGUEL SERVET (PG INDUSTRIAL LA MEJOSTILLA)	7	927035614	210338,99	4378146,25
BUSTILLO CEREMONIAS C.B.	CALLE GOMEZ BECERRA	1	927213272	209287,64	4374336
BY DERMA 2.0 SL	CALLE GALLEGOS	16		209834,05	4374670,2
BYBEX IMAGEN Y MUSICA SL	CALLE MACARENA	6	927242758	210110,89	4374484,4
BYF INVERSORES SL	AVENIDA RUTA DE LA PLATA	42	927236863	208227,9	4374758,93
C DE HEMODIALISIS CAMPOS SL	AVENIDA DE ALEMANIA	10		209188,87	4374089,22
C E A F SL	AVENIDA VIRGEN DE LA MONTAÑA	8		209557,65	4374479,53
C.B.C. MONTECARLO SL EN LIQUIDACION	CALLE GIL CORDERO	9		209132,24	4374222,71
C.D.I. TELECOM SL	CALLE SANTA JOAQUINA DE VEDRUNA	4	927211587	209289,71	4374437,78
C.T.C. ASESORES SL	CALLE OBISPO SEGURA SAEZ	15	927216604	209279,47	4374606,38
CABANILLAS RODRIGUEZ SLL	AVENIDA DE LA HISPANIDAD	0	927248400	210224,1	4373499,97
CABEMUR INFINITY SL	CALLE ROMA	1		208705,61	4374164,31
CABEZOREAL S.L	CALLE ISLAS AZORES	17	927237458	208270,68	4374771,26
CABILNADO J3 J5 G . E. SL	CALLE EL JUNCAL	2		210261,9	4376004,84
CABLE GRAPHICS SL	PLAZA DE LAS CANTERIAS	18	927222905	210135,37	4375238,34
CACEMOTO SL	AVENIDA JUAN PABLO II	2		208709,82	4373429,56
CACEPIAM SL	CALLE LONDRES	1		208367,86	4374216,73
CACERCAR SA	PG INDUSTRIAL LAS CAPELLANIAS	0	927236474	206485,4	4375848,32
CACEREÑA ALIMENTACION TRES SL	CALLE GIL CORDERO	13	927243869	209065,75	4374254,54
CACEREÑA DE HOSTELERIA PACION SL	CALLE CLAVELLINAS	8	927231200	209706,86	4374689,43
CACEREÑA DE JAMONES SL	CALLE DIEGO MARIA CREHUET	12		209655,61	4374490,65
CACEREÑA DE OBRA ANTONIO POBLACION SL	CALLE GARCIA PLATA DE OSMA	23		209089,49	4374010,73

RECURSOS PRIVADOS					
EDIFICIO O ZONA	LOCALIZACIÓN		COORD. (H30)		TELÉFONO
			X	Y	
CACEREÑA DE PARKING SL	PLAZA OBISPO GALARZA	0	927227525	209764,93	4375007,89
CACEREÑA DE PINTURA SL	CALLE HERMANOS ROMERO RUIZ	2		210124,89	4374214,52
CACEREÑA DE PROMOCIONES 2004 S.L	CALLE CATEDRATICO ANTONIO SILVA	2	927213787	209444,01	4374352,75
CACEREÑA DE TRANSPORTES MAPETRANS SL	AVENIDA LOS NARROS	66	927182957	210286,42	4377378,61
CACEREÑA DE VACACIONES S.L	AVENIDA ISABEL DE MOCTEZUMA	1	927233034	209364,45	4373911,34
CACEREÑA DE VALORES Y FINCAS SA	CARRETERA N-630	0	927232421	208758,9	4372977,11
CACERES 2000 SL	AVENIDA DE HERNAN CORTES	5	927243062	209320	4374819,53
CACERES 96 INVERSIONES SL	AVENIDA ANTONIO HURTADO	20	927223377	209438,3	4373955,88
CACERES BAYLE DE FINCAS E INMUEBLES SL	CALLE SANTA LUISA DE MARILLAC	8	927233034	209675,75	4374036,72
CACERES BUILDINGS SL	CALLE SAN JORGE	15		209540,66	4374931,12
CACERES CASTILLA Y LEON FORJADOS Y ESTRUCTURAS SL	CALLE PADRE JOSE LUIS COTALLO	1		209281,87	4374898,55
CACERES COURIER SL	CALLE LA PIEDAD	10		209693,99	4375024,18
CACERES EL VIEJO SL	CALLE TOLERANCIA	7		211191,9	4376908,3
CACERES ENGLISH SL	CALLE DIONISIO ACEDO	9		208750,77	4374064,53
CACERES FORMACION Y PREVENCION SL	AVENIDA VIRGEN DE GUADALUPE	35		208962,15	4374247,54
CACERES FRIO SERVICIOS AUTORIZADOS SL	CALLE ALFONSO IX	14	927243780	209575,25	4374820,85
CACERES JURIDICO SLP	CALLE SAN PEDRO DE ALCANTARA	6	927216470	209329,95	4374495,95
CACERES NCS C.B.	AVENIDA RUTA DE LA PLATA	13		208591,88	4374568,48
CACERES RAMOS SIERRA SA	CALLE BADAJOZ	3	924670366	209496,7	4374173,19
CACERES TURISTICO SL	CALLE GENERAL EZPONDA	6		209950,85	4374987,52
CACERES VITAL SL	CALLE JUAN XXIII	2	927226791	209013,07	4374260
CACERES YAIZACO SL	CALLE SANTA LUCIA	23		208398,61	4372264,04
CACERPLASTIC S.L	CALLE OCEANO ARTICO (PG INDUSTRIAL CHARCA MUSIA)	14	927181485	210036,36	4372308,84
CADAD PROP AV ALEMANIA, 2	AVENIDA DE ALEMANIA	2		209237,87	4374161,62
CADDIE2012 SL	AVENIDA VIRGEN DE GUADALUPE	35		208968,75	4374254,14
CADEX	AVENIDA PIERRE DE COUBERTAIN	1	927005501	209118,9	4374722,25
CADMIA TECHNOLOGIES SL	AVENIDA DE LA UNIVERSIDAD	0		212521,28	4375208,07
CADOCE GESTION DE ACTIVOS SL	CALLE OBISPO JESUS DOMINGUEZ	7		209087,09	4374353,9
CAFE BAR CAÑADUL SL	CALLE DOCTOR FLEMING	11	927226317	209216,76	4374718,64
CAFE BAR EL INFIERNO SL	CALLE PIZARRO	10		209837,39	4374554,03
CAFE BAR MACHACON PANIAGUA C.B.	CALLE PROFESOR HERNANDEZ PACHECO	2		209984,79	4374376,34
CAFE ENTERTAINMENT SL	CALLE OPORTO	1	927269889	208368,04	4374334,38

RECURSOS PRIVADOS					
EDIFICIO O ZONA	LOCALIZACIÓN		COORD. (H30)		TELÉFONO
			X	Y	
CAFE-BAR PLATA SL	CALLE BELGICA	16	927238829	208996,93	4373580,91
CAFERSOLA SL	PLAZA DE AMERICA	4		209243,29	4374196,75
CAFES BREZO SL	PG INDUSTRIAL LAS CAPELLANIAS	367	927231966	206004,03	4376103,42
CAFETERIA AMERICA 2014 C.B.	AVENIDA DE PORTUGAL	1		209321,27	4374151,47
CAFETERIA BAR NINA ESPJ	CALLE CERES	17		209679,03	4374886,07
CAFETERIA GOMEZ SALGADO SL	AVENIDA CLARA CAMPOAMOR	3		209411,22	4374588,6
CAFETERIA LA TROYA SL	CALLE GABINO MURIEL	3		209269,16	4374110,01
CAFETERIA METROPOLIS CACERES SL	CALLE GIL CORDERO	2		209176,66	4374208,53
CAFETERIA RESTAURANTE ALFONSO IX SL	CALLE MORET	36		209793,11	4374822,5
CAFETERIA RESTAURANTE VAEMI SL	CARRETERA N-630	0		209649,79	4371063,67
CAFETERIA Y RESTAURANTE PEKIN SL	AVENIDA VIRGEN DE LA MONTAÑA	13	927242525	209654,47	4374471,18
CAFETERIA ZANI SL	CALLE NIZA	8	927226344	209153,78	4374697,06
CAFETERIAS REN Y ZHENG SL	AVENIDA VIRGEN DE LA MONTAÑA	17	918311679	209674,18	4374431,4
CAIXA BANK	CALLE MALUQUER	3	927149320	209468	4374269,12
CAIXA BANK	AVENIDA ISABEL DE MOCTEZUMA	1	927620510	209288,88	4373666,85
CAIXA BANK	CALLE LONDRES	28	927620530	208399,89	4374308,72
CAJA ALMENDRALEJO	AVENIDA DE ESPAÑA	19	927627279	209424,31	4374370,07
CAJA ALMENDRALEJO	AVENIDA VIRGEN DE GUADALUPE	9	927274000	209009,95	4374369,96
CAJA RURAL DE EXTREMADURA	CALLE LOS HALCONES	1	927180033	209591,3	4376237,22
CAJA RURAL DE EXTREMADURA	CALLE SAN PEDRO	8	927241185	209723,48	4374750,28
CAJA RURAL DE EXTREMADURA	CALLE JUAN XXIII	2	927154310	209019,67	4374260
CAJA RURAL DE EXTREMADURA	CALLE BERNA	25	927238009	209083,13	4372862,92
CAJJAL ABOGADOS SL	CALLE DOCTOR FLEMING	2	927228076	209262,73	4374744,14
CALDERA & MIRAT ABOGADOS C.B.	CALLE CATEDRATICO ANTONIO SILVA	2	927223288	209450,61	4374365,95
CALEFACCION ELECTRICA DE EXTREMADURA SL	CALLE GIL CORDERO	13		209059,15	4374254,54
CALIDAD ALIMENTARIA DEL OESTE SL	CALLE HERMANOS LUMIERE (PG INDUSTRIAL LA MEJOSTILLA)	19	927216016	210323,43	4378259,74
CALIEIX 22 SL	CALLE SAN PEDRO DE ALCANTARA	16		209232,06	4374550,79
CALIMAS DE MONFRAGUE SL	AVENIDA VIRGEN DE GUADALUPE	5		209278,39	4374570,9
CALINTEG CONFORT EXTREMADURA SL	CALLE MORET	24		209810,84	4374843,92
CALINTEG-CONFORT S.L.	AVENIDA VIRGEN DE LA MONTAÑA	1		209573,22	4374569,92
CALL CACERES SL	CALLE GARCIA PLATA DE OSMA	23		209096,09	4374010,73
CALLE DEL ROSARIO 1 SL	CALLE CATEDRATICO ANTONIO SILVA	9		209563,17	4374326,95

RECURSOS PRIVADOS					
EDIFICIO O ZONA	LOCALIZACIÓN		COORD. (H30)		TELÉFONO
			X	Y	
CALLE SIMON MIGUEL 000436601L SLNE	CALLE LAS ABUBILLAS	26	924410704	209716,25	4376596,98
CALLEJA ANDRADA ASESORES EMPRESARIALES SL.	CALLE CATEDRATICO ANTONIO SILVA	2	927216696	209457,21	4374365,95
CALLEREX INVERSIONES SL	AVENIDA RODRIGUEZ DE LEDESMA	2		209041,52	4374612,83
CALLESGARCIA, S.C.	CALLE LOS ALIMOCHESES	44		209871,01	4376467,92
CALVARRO Y CALLE CONSULTEX SL	AVENIDA VIRGEN DE GUADALUPE	27		209060,26	4374400,93
CALZADOS MARTA SA	CALLE MORET	24		209817,26	4374855,8
CALZADOS SYMA SA	AVENIDA RUTA DE LA PLATA	48	913677063	208187,49	4374772,42
CALZAEX OE DOSPIES SL	CALLE OBISPO SEGURA SAEZ	8	927223120	209352,52	4374591,04
CALZIENTA 2004 SL	AVENIDA RUTA DE LA PLATA	48	927225864	208187,49	4374779,02
CAMACHO CARDEÑOSA SL	CALLE PADRE LEOCADIO	1	927030644	209727,99	4373805,57
CAMALEON SOFTWARE SA	AVENIDA DE ALEMANIA	1		209262,56	4374090,21
CAMARA OFICIAL DE COMERCIOE INDUSTRIA DE CACERES	PLAZA DOCTOR DURAN	22	927626422	209790,29	4374711,25
CAMISERIA PUCCE SL	CALLE DOCTOR MARAÑON	2	927211592	209375,3	4374218,28
CAMPING ALTO GALLEGO SL	PLAZA DE SANTA MARIA	8	974480213	210038,55	4374865,28
CAMPING CERES S.L	CARRETERA N-630	0	927233100	206528,18	4376632,57
CAMPO CASTELAR S.L	CALLE DOCTOR FLEMING	6		209215,86	4374773,62
CAMPO DE GOLF	AVENIDA DEL CALERIZO	558	927231441	208899,16	4369035,31
CAMPOBELLO DE CACERES SL	CALLE OBISPO JESUS DOMINGUEZ	4		209073,46	4374387,73
CAMPOJARA SL	AVENIDA CLARA CAMPOAMOR	11		209336,06	4374619,85
CAMPON & MARTINEZ-PEREDA ABOGADOS SLP	CALLE SAN PEDRO DE ALCANTARA	7	927626777	209260,19	4374495,58
CAMPOS DE AYUELA SA	CALLE CLEMENTE SANCHEZ RAMOS	3	927190196	209336,6	4374510,78
CAMPOS RENTERO C.B.	CALLE EL CORCHITO	13		210614,12	4374705,09
CAMPOZUELO SL	AVENIDA DE ESPAÑA	19	927211042	209417,71	4374370,07
CANAL INTRO C.B.	CALLE SANGUINO MICHEL	25		208952,22	4373889,41
CANAL INTRO SL	CALLE GIL CORDERO	13		209059,15	4374247,94
CANALO BORREGUERO C.B.	CALLE REVERIEGO PEDRAZO	6		210259,79	4375408,55
CANALONES CACERES SLL	CALLE MAR ARTICO (PG INDUSTRIAL CHARCA MUSIA)	23	927260420	210088,2	4372347,77
CANARY BUNGALOWS SOCIEDAD ANONIMA	CALLE HOYOS	2	928560950	208389,19	4372594,36
CANCHAL DEL LOBO SL	AVENIDA VIRGEN DE GUADALUPE	31		208983,37	4374337,92
CANDELA MAESTU SL	AVENIDA DE ESPAÑA	8		209409,63	4374525,74
CANDELA Y BALLELL SL	PG INDUSTRIAL LAS CAPELLANIAS	0	927234446	205575,54	4376196,88
CANNON LANE SA	CALLE PROFESOR RODRIGUEZ MOÑO	3		209443,88	4374302,69

RECURSOS PRIVADOS					
EDIFICIO O ZONA	LOCALIZACIÓN		COORD. (H30)		TELÉFONO
			X	Y	
CANOVAS EXPLOTACIONES SL	PLAZA DE SANTA MARIA	8		210045,15	4374865,28
CANOVAS GESTION E INNOVACION SL	CALLE MALUQUER	11		209428,89	4374239,53
CANOVAS MORALES SL	CALLE SANTA JOAQUINA DE VEDRUNA	13	927216344	209188,48	4374360,14
CANOVAS SL	AVENIDA DE ESPAÑA	8	927215505	209403,03	4374538,94
CANOVAS SOCIEDAD GESTORA SL	CALLE MALUQUER	11		209428,89	4374232,93
CANOVAS VENDING S.L	PG INDUSTRIAL LAS CAPELLANIAS	112	927236726	205588,74	4376210,08
CANTERA DE CAÑAVERAL SL	CALLE AMBERES	33		208410,8	4374420,23
CANTERO VADILLO SL	CALLE CERRO DEL ROYO	1		210287,01	4375934,2
CAÑUMAT SOCIETY SL	PLAZA DE ALBATROS	0		209249,53	4374724,34
CAPOTE CACERES MARTINA SL	CALLE DOCTOR FLEMING	13		209179,21	4374733,56
CAR 88 SA	AVENIDA 1 (PG INDUSTRIAL LAS CAPELLANIAS)	6	927230020	206015,03	4376772,33
CAR TIP-TOP SL	CALLE ADARVE PADRE ROSALIO	2		209919,49	4374751,58
CARACARACOL SL	CALLE EVORA	10	927237318	209075,29	4373030,76
CARBAJO RESIDENCIAL SL	CALLE SILLEROS (PG INDUSTRIAL LAS CAPELLANIAS)	15		205657,33	4376451,35
CARBALLO CLAROS SL	CALLE SANCHEZ MANZANO	7	927242094	209376,82	4373969,47
CARBLAN C.B.	CALLE OBISPO SEGURA SAEZ	9	927042994	209309,87	4374594,37
CARBONES DE LA SIERRA SL	CARRETERA EX-206	0	927226331	211802,04	4371435,47
CARDIOSAN EXTREMADURA SL	CALLE PARRAS	39		209744,26	4374777,71
CARDIOSPORT GYM CLUB C.B.	CALLE MARRAKECH	22		208980,06	4373129,37
CARIBU SANIDAD AMBIENTAL SL	CALLE PITAGORAS (PG INDUSTRIAL LA MEJOSTILLA)	17	927272208	210182,07	4378352,36
CARITAS DIOCESANA CORIA CACERES	CALLE DOCTOR FLEMING	10	927241217	209158,25	4374809,88
CARLOS ARRIGHI SL	AVENIDA ANTONIO HURTADO	16		209428,38	4373997,54
CARLOS JORDAN GESTION Y ADMINISTRACION DE FINCAS CB	AVENIDA DE ESPAÑA	12		209381,52	4374510,49
CARLO'S JOYERO SL	AVENIDA DE ESPAÑA	30	927242238	209224,32	4374301,2
CARLOS Y MILAGROS GARCIA PEREZ C.B.	CALLE GASPAR MUÑOZ	75		209311,17	4375747,11
CARLOTA BERTA DE CACERES SL	AVENIDA CLARA CAMPOAMOR	1	927215825	209439,78	4374572,44
CARMEN CACERES SA	CALLE GIL CORDERO	10	927216961	209111,58	4374272,88
CARMEN RODRIGO SL	CALLE CATEDRATICO ANTONIO SILVA	2	927249303	209450,61	4374352,75
CARMEN ROSA JEREZ SL	CALLE CATEDRATICO ANTONIO SILVA	2		209444,01	4374365,95
CARNES CERES SL	CALLE MAR MEDITERRANEO (PG INDUSTRIAL CHARCA MUSIA)	7		210236,11	4372308,19
CARNICACERES SL	AVENIDA RUTA DE LA PLATA	0		208572,08	4374568,48

RECURSOS PRIVADOS					
EDIFICIO O ZONA	LOCALIZACIÓN		COORD. (H30)		TELÉFONO
			X	Y	
CARNICAS ALCAMAR SL	CALLE NICOLAS COPERNICO (PG INDUSTRIAL LA MEJOSTILLA)	9	927226134	210541,49	4377995,6
CARNICAS EXTREMEÑAS Y DERIVADOS SELECTOS SL	RONDA DEL CARMEN	17		209553,43	4374182,33
CARNICERIA CENTRAL CACEREÑA SL	CALLE OBISPO SEGURA SAEZ	2		209402,65	4374565,96
CARNICERIA Y CHARCUTERIA M. MOSTAZO SL	AVENIDA FUENTE REGAJOS	31		210222,35	4376492,22
CARNICERIA Y SALCHICHERIA HERMANOS MONTERO C.B.	RONDA DEL MATADERO	14		210305,5	4375311,16
CARNICERIAS CORTE Y TRADICION SL	CALLE JUAN DE LA CIERVA (PG INDUSTRIAL LA MEJOSTILLA)	17		210506,99	4378086,03
CARNICERIAS TRIO SL	PLAZA DE GANTE	2	927240550	209153,78	4374703,66
CARNICERIAS Y CHARCUTERIAS ANDALUZAS SL	AVENIDA ISABEL DE MOCTEZUMA	33		209270,75	4373476,73
CARNOTE SL	CALLE ISLAS CIES	5		208667,15	4374911,81
CAROLINA PERALES BRAVO OCIO Y FORMACION SL	CALLE ISLA DE TENERIFE	23		208448,41	4374937,09
CARPANCERES SL	CALLE CATEDRATICO ANTONIO SILVA	5	927214541	209528,8	4374371,97
CARPINTERIA DE MADERA NUEVAS CREACIONES C.B.	CALLE TEJEDORES (PG INDUSTRIAL LAS CAPELLANIAS)	27		206102,77	4376044,64
CARPINTERIA DE MADERA PUERTO GRANADO C.B.	CALLE TEJEDORES (PG INDUSTRIAL LAS CAPELLANIAS)	27		206102,77	4376051,24
CARPINTERIA HADEX SL	CALLE MAR BALTICO (PG INDUSTRIAL CHARCA MUSIA)	9	927241111	210250,39	4372182,13
CARPINTERIA HERMANOS IGLESIAS SL EN LIQUIDACION	CALLE PROFESOR HERNANDEZ PACHECO	13	927221651	209928,39	4374305,55
CARPINTERIA MOBIEX SL	CALLE MAR ADRIATICO (PG INDUSTRIAL CHARCA MUSIA)	1	927212336	210344,82	4372398,54
CARPINTERIA NIFEL SL	AVENIDA VIRGEN DE GUADALUPE	24		208934,37	4374408,74
CARPINTERIA RECA SL	AVENIDA DE HERNAN CORTES	34		209323,51	4375056,78
CARPINTERIA Y EBANISTERIA RUBIO DORADO ESPJ	CALLE MAR DEL NORTE (PG INDUSTRIAL CHARCA MUSIA)	5		210125,81	4372284,52
CARRERO AUTOMOCION S.C.	CALLE OCEANO ARTICO (PG INDUSTRIAL CHARCA MUSIA)	29	927244878	210085,03	4372304,26
CARRICHES PERAMATO SL	CALLE SAN PEDRO DE ALCANTARA	7	925599039	209246,99	4374488,98
CARROCERIAS MARTINEZ SANTANO SL	PG INDUSTRIAL LAS CAPELLANIAS	0	927231731	205764,17	4375911,69
CARROCERIAS Y BASCULANTES MORAN SL	CALLE NAVALMORAL DE LA MATA	2	927220486	208342,26	4372008,05
CARSOLMAN INTERGESTION S.L	AVENIDA RUTA DE LA PLATA	13		208591,88	4374581,68

RECURSOS PRIVADOS						
EDIFICIO O ZONA	LOCALIZACIÓN		COORD. (H30)		TELÉFONO	
			X	Y		
CARTEX CARTOGRAFIA EXTREMEÑA SL	AVENIDA DE ESPAÑA	11	927212207	209545,92	4374557,76	
CARTIL COMUNICACIONES DE EXTREMADURA SL	CALLE VICENTE BARRANTES	15		209401,56	4375072,28	
CARYA BOSQUES EXTREMEÑOS S.L.	CALLE SAN ANTON	9	927243643	209655,37	4374704,03	
CARYA II FOREST CAPITAL SL	CALLE SAN ANTON	9		209655,37	4374697,43	
CAS CACERES SL	AVENIDA CLARA CAMPOAMOR	11		209322,86	4374613,25	
CASA ALTA INMUEBLES SL	PLAZA DE AMERICA	1		209255,1	4374242,9	
CASA DE LAS PERSIANAS SL	RONDA DEL CARMEN	33	924220275	209444,38	4374169,45	
CASA DEL OESTE SA	AVENIDA DE ALEMANIA	29	927231964	209073,2	4373786,32	
CASA FAMILIAR VIRGEN DE LA MONTAÑA HH FF DE LA CRUZ BLANCA	CALLE MANGAS	2	927246852	210045,52	4374816,99	
CASA GALARZA SL	PLAZA OBISPO GALARZA	2		209826,04	4374949,84	
CASA HOGAR SANTA TERESA	CALLE OAXACA	23	927233150	209261,92	4372764,08	
CASA IDEAL 666 SL	AVENIDA JUAN PABLO II	8		208752,3	4372977,11	
CASA MIJHAELI C.B.	CALLE BARRIO NUEVO	6	927221336	209870,11	4375088,18	
CASA VARGAS & FIGUEROA SL	CALLE RINCON DE LA MONJA	2		210044,35	4374770,84	
CASADO INGENIEROS SL	CALLE ARGENTINA	18	927220019	209020,36	4374192,64	
CASAGUI GESTION SL	CALLE MARIA AUXILIADORA	2		209642,43	4373916,18	
CASAMOL EXTREMEÑA DE PROMOCIONES S.L.	CALLE VENECIA	4		209118,9	4374735,45	
CASARES Y TEJEDA SL	AVENIDA DE ALEMANIA	54		208887,88	4373618,28	
CASAS DE COTALLO 2 SL	CALLE CASAS DE COTALLO	2		209627,89	4374739,82	
CASAS PINTADAS URBANAS S.L	PLAZA DE LAS CANTERIAS	7	927626312	210071,66	4375227,35	
CASCON ABOGADOS SLP	CALLE LEON LEAL	1		209661,48	4374375,83	
CASCOS SANTAOLARIA SL	CALLE OBISPO SEGURA SAEZ	5		209361,03	4374558,77	
CASERBE DISTRIBUCIONES SL	CALLE CANO SAAVEDRA	1	927628953	209497,9	4375114,58	
CASERO MENDEZ C.B.	CALLE SAN PEDRO DE ALCANTARA	7		209246,99	4374495,58	
CASH DE LA OFICINA SL	CALLE GIL CORDERO	2	927627020	209226,46	4374232,37	
CASH Y ALMACEN DE BEBIDAS M Y M SL	CALLE VERDE (PG INDUSTRIAL LAS CAPELLANIAS)	246		206027,91	4376257,32	
CASLUPAN SL	CALLE CRISTU BENDITU	6		209656,36	4373028,28	
CASTAÑO CONTROL PLAGAS SL	CALLE FRANCISCO "EL HOMBRE"	9		207143,66	4374659,31	
CASTEL SPATIUM SL	PLAZA MAYOR	32	927626091	210043,18	4374948,04	
CASTELA PALENCIA SL	CALLE OCEANO ARTICO (PG INDUSTRIAL CHARCA MUSIA)	2	925806077	210055,52	4372412,91	
CASTILLO DE CACERES SL	CALLE TIENDAS	6	927196264	210150,54	4374916,37	
CASTRO BUCODENTAL SL	CALLE SAN PEDRO DE ALCANTARA	7	927216173	209253,59	4374495,58	
CASTRO CISNEROS SL	CALLE LA HIGUERILLA	68		210154,13	4376486,62	
CASTRO GIL INVERSIONES SL	CALLE SAN JUAN DE DIOS	1		209192,59	4374603,61	
CASTRO NAVAS GESTION SL	CALLE SEGOVIA	12	927629000	209078,56	4372909,76	

RECURSOS PRIVADOS					
EDIFICIO O ZONA	LOCALIZACIÓN		COORD. (H30)		TELÉFONO
			X	Y	
CASTRO Y SANCHEZ E HIJOS SL	CARRETERA EX-206	0	927279327	210486	4372454,02
CASVAMAN SL	CALLE OBISPO SEGURA SAEZ	9		209309,87	4374587,77
CATALA ARROYO SL	PLAZA DE PUBLIO HURTADO	1	927626648	209953,45	4374813,85
CATEDRAL DE CORIA UTE 2ª FASE	CALLE PARRAS	39		209737,66	4374777,71
CATELCA TELECOMUNICACIONES SL	PG INDUSTRIAL LAS CAPELLANIAS	1		206162,66	4376650,14
CATELSA CACERES SA	PG INDUSTRIAL LAS CAPELLANIAS	0	927269869	206183,63	4376831,24
CATERING MASTERCHEF SL	CALLE ALEJO CARPENTIER	37		207700,25	4374405,94
CATERING Y DISTRIBUCIONES ARLES SL	CALLE LONDRES	1	957750096	208374,46	4374216,73
CAVA TONS SL	CALLE LOS TILOS	11		211436,83	4377418,24
CAZA SPORT DE EXTREMADURA SL	CALLE ANTONIO REYES HUERTAS	18		209538,16	4374123,51
CBET DECORACION SL	CALLE SAN PEDRO	8	927210314	209716,88	4374756,88
CC TRAVEL 95 SL	CALLE COLON	10	927217373	209821,89	4374343,85
CC. DESCANSO ESTAR SL	CALLE JUAN XXIII	3	927223958	209013,76	4374186,04
CCGREEN AND SUSTAINABLE SL	CALLE SAN JUAN DE DIOS	1		209192,59	4374597,01
CCR GESTION DE RECURSOS SL	AVENIDA RUTA DE LA PLATA	13	927626788	208591,88	4374575,08
CEAGUAS SL	CALLE LAS ADELFA	10		211311,02	4377188,75
CEBADERO PRADILLO DE ARROPEZ SL	AVENIDA ISABEL DE MOCTEZUMA	1	927215727	209357,85	4373911,34
CEBALLOS ASESORES JURIDICO-LABORALES S.L	CALLE MARIA AUXILIADORA	2	927226127	209885,42	4373567,06
CEBALLOS GUTIERREZ SL	CALLE SAN PEDRO DE ALCANTARA	7		209246,99	4374482,38
CEBRIA GARCIA CONSULTORES TECNICOS SL	AVENIDA VIRGEN DE GUADALUPE	8	927225549	209248,03	4374650,1
CECARPINTADO SL	CALLE CUEVA DE ALTAMIRA	12		209586,87	4372617,95
CEDAR ESTATE SL	AVENIDA DEL CALERIZO	45		209486,93	4369822,92
CEDEA INMOBILIARIA Y SANCIONES SL	PLAZA DE AMERICA	4		209256,49	4374196,75
CEDOSCA SL	CALLE DOCTOR ALIRIO NOGUERA	40	927212509	207032,02	4374592,14
CEDRO PATRINVER SL	AVENIDA DEL CALERIZO	45		209486,93	4369816,32
CEE PULCROSERVICE SL	CALLE FRANCIA	44		209033,01	4373639,16
CEI PINCELADAS	AVENIDA VIRGEN DE GUADALUPE	22	607981819	208986,56	4374447,37
CEJA BLANCA SL	RONDA DEL CARMEN	35		209362,18	4374199,67
CELSUS ALTAMIRA PROMOCIONES SL EN LIQUIDACION	PLAZA DE SANTA MARIA	8		210045,15	4374871,88
CEMOSA VAQUEROS SL	CALLE SANCHEZ MANZANO	9		209346,86	4373952,35
CENTRAL DE BALANCES SL	CALLE SAN ANTON	9		209648,77	4374717,23
CENTRAL DE COMPRAS MADERERA EXTREMEÑA S.L.	PG INDUSTRIAL LAS CAPELLANIAS	9		206311,17	4375959,64

RECURSOS PRIVADOS					
EDIFICIO O ZONA	LOCALIZACIÓN		COORD. (H30)		TELÉFONO
			X	Y	
CENTRAL DE INICIATIVAS EMPRESARIALES SA	AVENIDA CLARA CAMPOAMOR	1		209439,78	4374565,84
CENTRAL DE RESERVAS Y SERVICIOS TURISTICOS DE EXTREMADURA SL	PLAZA DE SAN JUAN	2		209863,71	4374809,05
CENTRO ALERGOLOGICO MARALVIZ SLL	CALLE ADARVE PADRE ROSALIO	12		209867,46	4374644,05
CENTRO ASISTIDO SAN AGUSTIN SL	AVENIDA ISABEL DE MOCTEZUMA	23		209293,37	4373579,43
CENTRO COMERCIAL CACEREÑO SL	CALLE ARGENTINA	14	927244580	209078,67	4374147,41
CENTRO DE ALTO RENDIMIENTO Y MEDICINA EQUINA REPRODUCTIVA VILLATORCAS SL	FINCA ZAFRA	0		213713,65	4362276,62
CENTRO DE ASESORAMIENTO EMPRESARIAL SERVICGESTION ASESORES SL	CALLE MEDICO SORAPAN	27		209537,37	4373978,46
CENTRO DE ATENCION A LA DEPENDENCIA NUESTRA SEÑORA DE LA VICTORIA SL	PLAZA DE AMERICA	4	927226935	209243,29	4374190,15
CENTRO DE COACHING DEPORTIVO BESTEAM SL	AVENIDA DE LOS CUATRO LUGARES	50		211199,85	4377397,31
CENTRO DE DIA CLUB DE LA MEMORIA	CALLE EVORA	1	927043856	209131,33	4373147,18
CENTRO DE DIA HENRY DUNANT (CRUZ ROJA)	AVENIDA HEROES DE BALER	1	927211999	210281,32	4375692,55
CENTRO DE ENSEÑANZAS ARTISTICAS PROYECTO ARTE SL	AVENIDA DE LOS PILARES	3	927773358	209734,59	4373792,37
CENTRO DE ENSEÑANZAS PROFESIONALES DE EXTREMADURA SL	AVENIDA RODRIGUEZ DE LEDESMA	0	927627196	208647,13	4374547,63
CENTRO DE ESTETICA NIEVES Y TERESA C.B.	AVENIDA CLARA CAMPOAMOR	1	927626800	209439,78	4374579,04
CENTRO DE ESTUDIOS JISAN C.B.	CALLE SAN JORGE	24	927244041	209494,16	4374904,92
CENTRO DE ESTUDIOS JURIDICOS Y SOCIALES DE EXTREMADURA SL	CALLE OAXACA	6		209137,93	4373127,38
CENTRO DE ESTUDIOS PROFESIONALES CACERES SL	CALLE CESAR VALLEJO	2		207699,51	4374800,82
CENTRO DE ESTUDIOS SAN JORGE 2002 SL	CALLE VIENA	12	927227600	209100,94	4374693,69
CENTRO DE EVOLUCION DEPORTIVA KAIZEN SL	CALLE CORVILLA	2	927288580	210268,5	4376011,44
CENTRO DE FORMACION OCIO Y ENTRETENIMIENTO DE CACERES SL	CALLE CLAUDIO PTOLOMEO (PG INDUSTRIAL LA MEJOSTILLA)	0		210701,69	4378058,1
CENTRO DE FORMACION PITAGORAS SL	AVENIDA VIRGEN DE LA MONTAÑA	8		209557,65	4374486,13
CENTRO DE FORMACION Y ESTUDIOS ABACO C.B.	AVENIDA VIRGEN DE GUADALUPE	33		208968,75	4374267,34
CENTRO DE MAYORES DE CACERES LA ESTRELLA S.L	CALLE NAPOLES	1		209100,94	4374687,09

RECURSOS PRIVADOS					
EDIFICIO O ZONA	LOCALIZACIÓN		COORD. (H30)		TELÉFONO
			X	Y	
CENTRO DE ORGANIZACION EMPRESARIAL ADMINISTRATIVOS CACEREÑOS SL	CALLE GOMEZ BECERRA	19	927211101	209108,48	4374307,57
CENTRO DE PATOLOGIA T PORCELL SL	AVENIDA DE ESPAÑA	1	927246201	209607,23	4374618,06
CENTRO DE RECONOCIMIENTO MEDICO CACERES SL	PLAZA DE AMERICA	4	927242019	209243,29	4374176,95
CENTRO DE SERVICIOS ESPECIALES SL	CALLE VIENA	8		209140,4	4374631,78
CENTRO DE TERAPIA APLICADA EXTREMADURA SL	CALLE PROFESOR HERNANDEZ PACHECO	13		209934,99	4374312,15
CENTRO DE URGENCIAS MEDICAS MONFRAGUE SLP	CALLE ORDESA	10	927235328	208334,36	4374603,51
CENTRO DENTAL DE CACERES SL	CALLE GIL CORDERO	17		208935,75	4374293,74
CENTRO DENTAL PARQUE DEL PRINCIPE SLP	CALLE ISLAS AZORES	15	927238620	208270,68	4374764,66
CENTRO DEPORTIVO "EL PERU"	AVENIDA VIRGEN DE GUADALUPE	41	927629438	208816,44	4374155,81
CENTRO EMISOR CACERES	URBANIZACION PORTANCHITO	49	0	212297,45	4372524,64
CENTRO ESPECIAL DE EMPLEO-JARIZA SL	CALLE ZARAGOZA	13	927460598	209300,28	4375552,2
CENTRO GARABATO	CALLE AVILA	25	661363821	208993,08	4373046,21
CENTRO GERIATRICO BIENVENIDA SL EN LIQUIDACION	CALLE PLUS ULTRA	2		209075,69	4374225,96
CENTRO INFANTIL VEO VEO	AVENIDA PABLO NARANJO PORRAS	1	927228055	210135,51	4373944,96
CENTRO INMOBILIARIO RODAS EXTREMADURA SL	CALLE SAN PEDRO DE ALCANTARA	7		209246,99	4374475,78
CENTRO INTEGRAL DE MUSICOTERAPIA 2.	CALLE LA PIEDAD	5		209755,53	4374968,74
CENTRO MEDICINA DEPORTIVA SL	CALLE LONDRES	14	927231877	208551,24	4374233,24
CENTRO MEDICO ADELANTE SL	CALLE LIMA	8	927238822	208835,43	4373997,21
CENTRO MEDICO SANTA JOVITA SL	CALLE PERIODISTA SANCHEZ ASENSIO	3	924411229	209704,15	4374405,24
CENTRO NAUTICO EUROPA SL	CALLE RAFAEL LUCENQUI MARTINEZ	3		210261,9	4376024,64
CENTRO OPTICO BUJACO SL	CALLE AMBERES	14	927235765	208616,23	4374394,96
CENTRO OPTICO RUTA DE LA PLATA SL	AVENIDA ANTONIO HURTADO	11	927211481	209413,66	4374087,63
CENTRO RESIDENCIAL DE REHABILITACION FEAFES-CACERES	CALLE ANA MARISCAL	9	927181109	210754,9	4376436,43
CENTRO SOCIOSANITARIO ASOMA ALCONERA SL	CALLE CLEMENTE SANCHEZ RAMOS	1		209371,7	4374487,85
CENTRO SOCIOSANITARIO ASOMA-GUAREÑA SL EN LIQUIDACION	CALLE CLEMENTE SANCHEZ RAMOS	1		209371,7	4374494,45
CENTRO SOCIOSANITARIO ASOMA-TORREMAYOR SL EN LIQUIDACION	CALLE CLEMENTE SANCHEZ RAMOS	1		209358,54	4374501,07

RECURSOS PRIVADOS					
EDIFICIO O ZONA	LOCALIZACIÓN		COORD. (H30)		TELÉFONO
			X	Y	
CENTRO VETERINARIO HEALTH AND CARE S.L	AVENIDA JESUS DELGADO VALHONDO	0	927232388	207606,36	4374879,09
CENTROS DE LAVADO DEL AUTOMOVIL DE EXTREMADURA SL	AVENIDA VIRGEN DE GUADALUPE	33		208968,75	4374260,74
CENTROS GERIATRICOS Y SERVICIOS PARA LA TERCERA EDAD SL	CALLE SIERRA DE SAN PEDRO	40	927235131	208402,5	4371633,39
CENTROS RESIDENCIALES NORBASOL SL	CALLE SAN PEDRO DE ALCANTARA	12		209283,64	4374529,99
CERAMICA INTERIORES EXTREMADURA SL	CALLE SILO	8		208774,9	4371757,55
CERAMICA NUESTRA SEÑORA DE LA MONTAÑA SL	CALLE VIENA	3	927627101	209055	4374649,1
CERAPLAEX SL	CALLE MAR ARTICO (PG INDUSTRIAL CHARCA MUSIA)	0		210089,66	4372315,41
CEREBELUM SL EN LIQUIDACION	CALLE NAVALMORAL DE LA MATA	5		208381,74	4372009,07
CERES AUTOCONSUMO SOLAR SL	AVENIDA RUTA DE LA PLATA	14		208585,28	4374581,68
CERES AUTOMOCION SL	CALLE OCEANO ANTARTICO (PG INDUSTRIAL CHARCA MUSIA)	5	927227272	210254,01	4372571,96
CERES BARROSO SL	CALLE JUAN DE LA CIERVA (PG INDUSTRIAL LA MEJOSTILLA)	24		210574,75	4378084,86
CERES CLIMA SLL	CALLE SANGUINO MICHEL	21	927223712	208999,3	4374021,88
CERES DE FINANCIACION E INVERSIONES SA	CALLE BARRIO NUEVO	15	927247492	209797,04	4375152,15
CERES DE INSTALACIONES COMERCIALES SL	CALLE PADRE JOSE LUIS COTALLO	3		209253,41	4374902,65
CERES GOLF SA	AVENIDA DE HERNAN CORTES	5	927241644	209320	4374839,33
CERES HOUSE SL EN LIQUIDACION	CALLE PISA	1	927237928	208623,58	4374435,14
CERES INTERNATIONAL TRADE SL	CALLE GOMEZ BECERRA	11		209230,51	4374323,09
CERES MATERIALES DE CONSTRUCCION Y DECORACION SL	CALLE CAÑADA (PG INDUSTRIAL ALDEA MORET)	18	927239614	208507,53	4372159,53
CERES MOREGON SL	AVENIDA DE LOS PILARES	11		209787,02	4373702,09
CERES MOTOR SL	PG INDUSTRIAL LAS CAPELLANIAS	1	927235256	206015,03	4376778,93
CERES PREVENCIÓN SL	CALLE MONTANCHEZ	5	927232512	208347,75	4371977,71
CERES REX SL	PG INDUSTRIAL LAS CAPELLANIAS	261		206009,54	4376167,32
CERES SALUD S.L.	AVENIDA ISABEL DE MOCTEZUMA	9		209320,66	4373753,54
CERES TELECOM C.B.	CALLE GIL CORDERO	5		209153,3	4374215,05
CERES TELECOM SL	CALLE GIL CORDERO	5		209159,9	4374215,05
CERESALQUILER SLNE	AVENIDA PIERRE DE COUBERTAIN	32	927292566	209273,68	4372900,34

RECURSOS PRIVADOS					
EDIFICIO O ZONA	LOCALIZACIÓN		COORD. (H30)		TELÉFONO
			X	Y	
CERESCOURIER SL	CALLE HERMANOS LUMIERE (PG INDUSTRIAL LA MEJOSTILLA)	12		210330,25	4378184,48
CERESCUATRO198 SL	CALLE AMBERES	5		208753,05	4374230,84
CERESNUIT SL	PLAZA DE ALBATROS	5		209333,2	4374839,33
CERESOCIO PUBLICIDAD SL	AVENIDA RODRIGUEZ DE LEDESMA	16		208640,17	4374700,57
CERESPOOL SL EN LIQUIDACION	AVENIDA RUTA DE LA PLATA	20	927232473	208473,88	4374632,19
CERESPOR EXPLOTACIONES CINEGETICAS SL	CALLE ARGENTINA	1		209161,25	4374058,36
CERESURBAN ADMINISTRACION DE FINCAS E S PJ	CALLE DOCTOR FLEMING	2		209262,73	4374737,54
CERRAJERIAS CAYPO SL	CALLE MAR DE ARAL (PG INDUSTRIAL CHARCA MUSIA)	20	931222170	210071,81	4372188,05
CERRAMIENTOS FRANMA C.B.	CALLE OCEANO PACIFICO (PG INDUSTRIAL CHARCA MUSIA)	24		210338,41	4372213,56
CERRAMIENTOS TRIURBIR EL REY DEL TOLDO SL	CALLE ISAAC PERAL (PG INDUSTRIAL LA MEJOSTILLA)	0		210493,86	4378113,41
CERROGONZALO AIE	PLAZA DE AMERICA	4		209243,29	4374183,55
CERRUTO E S PJ	AVENIDA CERVANTES	50		209963,1	4373156,77
CERTIFICACION Y CALIDAD IBERICA S.L	CALLE SAN JUAN DE DIOS	2		209209,88	4374641,62
CERTUM CONTROL TECNICO DE LA EDIFICACIONSA KALITAS PROJECT MANAGEMEN T S.L. UNION TEMPORAL DE EMPRESAS LEY 18 198	CALLE SAN PEDRO	2		209769,35	4374765,98
CERVEBA SL	AVENIDA VIRGEN DE LA MONTAÑA	10		209558,08	4374466,53
CERVECASE SL	AVENIDA DE ESPAÑA	30		209224,32	4374288
CERVECERIA BRUSELAS SL	AVENIDA VIRGEN DE LA MONTAÑA	10		209558,08	4374453,33
CERVEX SL	PLAZA BRUSELAS	4		209224,77	4374661,87
CESOGAR MONTAJES DE MADERA SL	PG INDUSTRIAL LAS CAPELLANIAS	116	625448509	205675,09	4375959,32
CEXCENTER, C.B.	CALLE FRANCIA	21	927230688	209098,47	4373669,84
CG BAR CACERES SL	AVENIDA DE PORTUGAL	4		209282,36	4374103,41
CHACON PERITACIONES SL	AVENIDA DE HERNAN CORTES	1	927289667	209308,09	4374737,83
CHAFARIL ORGANIC SL EN LIQUIDACION	AVENIDA VIRGEN DE LA MONTAÑA	1	927144253	209566,62	4374569,92
CHAMBERI 2018 C.B.	CALLE AMBERES	21		208578,9	4374326,6
CHAMOLUNAS SL	CALLE GARCIA PLATA DE OSMA	29	927211542	209076,72	4373967,08
CHANDIGARH GESTION INMOBILIARIA Y PATRIMONIAL SL	CALLE BARRIO NUEVO	5		209869,48	4375110,35
CHAPA Y PINTURA RACING SL EN LIQUIDACION	CALLE OCEANO ATLANTICO (PG INDUSTRIAL CHARCA MUSIA)	13	927247299	210381,11	4372392,43

RECURSOS PRIVADOS					
EDIFICIO O ZONA	LOCALIZACIÓN		COORD. (H30)		TELÉFONO
			X	Y	
CHAPARRO POLO C.B.	AVENIDA 5 (PG INDUSTRIAL LAS CAPELLANIAS)	338		206352,03	4375964,55
CHAVARRI ATELIER SL	CALLE ROMA	3		208722,33	4374191,54
CHAVARRI MOTOR S.L	AVENIDA VIRGEN DE GUADALUPE	42	927236655	208705,61	4374170,91
CHAVARRI OCASION SL	CALLE ROMA	6		208735,45	4374335,14
CHECK RENT SL	AVENIDA ANTONIO HURTADO	2		209327,87	4374144,87
CHEFO PERSIANAS Y TOLDOS SL	CALLE LONDRES	10	927230004	208626,01	4374212,66
CHIRINGUITO ANTONIO SL	CALLE CATEDRATICO ANTONIO SILVA	2		209437,41	4374365,95
CHOCOLATS FOODS&DRINKS SL	PLAZA DE SAN JUAN	2		209876,71	4374804,53
CHUS DOS 2016 C.B.	RONDA DE SAN FRANCISCO	44		210120,18	4374269
CHV S. A. MEFIEX S. A. UTE SANCTI SPIRITUS	AVENIDA DE LA CONSTITUCION	3	927233616	208614,62	4372527,29
CIAL MOCTEZUMA EXTREMADURA SL	CALLE EVORA	30	927278254	209123,37	4372848,33
CIBER JUST SL	CALLE DIEGO MARIA CREHUET	7	927217630	209661,19	4374544,86
CIBER MODULARES DE EXTREMADURA SL	CALLE TOMAS PULIDO	44	927215645	210932,52	4377033,7
CICON EDICIONES SL	AVENIDA DE ESPAÑA	9	927210630	209548,85	4374592,15
CICONIA DE TURISMO SL	CALLE CUESTA DE ALDANA	6		210030,99	4374845,1
CICONIA FORMACION E INFORMATICA S.L	CALLE CUESTA DE ALDANA	6		210024,39	4374838,5
CICONIA GESTION SL	CALLE DOCTOR FLEMING	2		209275,93	4374724,34
CIENCIA Y TECNOLOGIA ALIMENTARIA SL	CALLE ISLA DE CRETA	1	927292439	208524,14	4374728,04
CIERVO SHA LU SL	AVENIDA DE ALEMANIA	54	927239037	208887,88	4373611,68
CINEGETICA ALARDOS SL	CALLE MIGUEL SERRANO	9	927627179	207761,86	4374324,61
CINEGETICA GALAN SL	AVENIDA DE ESPAÑA	26		209294,24	4374355,8
CINEGETICA REPONSA SL	CALLE LAS ADELFA	39		211152,88	4377280,98
CINSEGRAPH CACERES SL	AVENIDA ISABEL DE MOCTEZUMA	33	927234437	209270,75	4373470,13
CIRCUITOS CON ENCANTO SL	CALLE GOMEZ BECERRA	20		209093,69	4374340,7
CIRCULO AZUL ARQUITECTURA SL	AVENIDA DE ESPAÑA	17		209503,76	4374455,2
CIRCULO DE INVESTIGACION SOCIOLOGICA DE EXTREMADURA SL	AVENIDA DE HERNAN CORTES	66		209454,52	4375315,77
CIRCULO PREVISOR SRL	CALLE GOMEZ BECERRA	4	927246005	209270,21	4374384,97
CIRCULO AZUL IBERICA SL	CALLE LOS GAVILANES	64		209624,57	4376149,18
CIRCUS PROYECTOS SL	AVENIDA RUTA DE LA PLATA	0		208836,28	4374338,18
CIRUFAC SL	CALLE VIENA	2		209199,19	4374616,81
CISBEGA SL	CALLE SEGOVIA	6	927234648	209251,77	4372975,32
CISNEROS DIAZ SL	CARRERA N-630	0		206744,09	4354660,29
CISNEROS MARTIN SL	CALLE AREQUIPA	1	927233945	208856,65	4373867,86
CISTERNAS ASOCIADAS EXTREMEÑAS SL EN LIQUIDACION	CARRERA N-630	0		206386,35	4376059,63

RECURSOS PRIVADOS					
EDIFICIO O ZONA	LOCALIZACIÓN		COORD. (H30)		TELÉFONO
			X	Y	
CITAP-TEDET INVERSIONES S.A	AVENIDA RODRIGUEZ DE LEDESMA	6	927225811	208870,29	4374524,33
CIUDAD JARDIN PARQUE DEL PRINCIPE SL	CALLE AGUAS VIVAS	0	927244421	209250,97	4375456,27
CIUDAD MEDIEVAL CACERES SL	AVENIDA VIRGEN DE GUADALUPE	35		208968,75	4374273,94
CIUDAD MONUMENTAL SL	CALLE PISCIS	18		208139,93	4374987,17
CIVICAR SL	CARRETERA DE LA MONTAÑA	16		209669,5	4374354,47
CIVILSUR SL	CALLE ORDESA	10		208327,76	4374603,51
CJ GESTION RESIDENCIAL SL	PG INDUSTRIAL LAS CAPELLANIAS	24		206051,34	4376121,2
CL TERESA DE CALCUTA	CALLE AGUSTINA DE ARAGON	0	927043189	209851,61	4375638,34
CLARISAS CONVENTO DE SAN PABLO	PLAZA DE SAN MATEO	3	927247037	210034,66	4374648,54
CLAROS ANTUNEZ SL	CALLE SANTA JOAQUINA DE VEDRUNA	4	927215923	209232,99	4374441,08
CLAROS Y CARVAJAL AUDITORES SLP	CALLE GABINO MURIEL	3		209263,67	4374036,05
CLAVE PROMOCIONES Y CONSTRUCCIONES SA	AVENIDA VIRGEN DE LA MONTAÑA	6		209539,18	4374491,86
CLEANING PLUS XXI SA	CALLE PADRE JOSE LUIS COTALLO	1		209281,87	4374891,95
CLIMA HOGAR S.C.	CALLE AMBERES	4	927236214	208695,65	4374345,29
CLIMAGAS HERMANOS GALAPERO SL	AVENIDA 5 (PG INDUSTRIAL LAS CAPELLANIAS)	339	927248812	206331,94	4375958,62
CLIMATIZACIONES ALCANTARA SL	AVENIDA DE HERNAN CORTES	13		209559,66	4375419,62
CLIMATIZACIONES REDONDO SL	CALLE SANTA LUISA DE MARILLAC	14	927242427	209642,72	4374009,8
CLINICA ALERGOLOGICA ALVADO SL	AVENIDA DE ESPAÑA	30	927260305	209237,52	4374274,8
CLINICA AZ ORTODENTAL SL	AVENIDA RUTA DE LA PLATA	2		208927,77	4374408,74
CLINICA CORPORIS ESPJ	CALLE LEON LEAL	2		209569,77	4374320,35
CLINICA DENTAL GARCIA PAMPIN SLP	AVENIDA DE ESPAÑA	10	927215574	209395,76	4374526,95
CLINICA DENTAL GREGORI SL	CALLE CATEDRATICO ANTONIO SILVA	2	927213504	209437,41	4374359,35
CLINICA DENTAL NAGUA SL	AVENIDA DE ALEMANIA	1	927217072	209262,56	4374070,41
CLINICA DENTAL NUESTRA SEÑORA DE GUADALUPE SL	AVENIDA DE LA UNIVERSIDAD	0	927181360	210693,97	4375698,45
CLINICA ESTETICA BELLEZA Y SALUD SL	AVENIDA DE LA UNIVERSIDAD	0	927182442	210693,97	4375691,85
CLINICA ODONTOLOGICA ALVAREZ OLIVENZA SLP	CALLE ARGENTINA	2	927222674	209161,28	4374094,1
CLINICA PODOLOGICA GARCIA MOSTAZO C.B.	AVENIDA CLARA CAMPOAMOR	11	927220329	209342,66	4374626,45
CLINICA QUIRURGICA CACEREÑA SA	RONDA DE SAN FRANCISCO	12	927211683	210232,29	4374223,44
CLINICA RADIOLOGICA DOCTOR ARRIBAS SL	AVENIDA VIRGEN DE LA MONTAÑA	8	927221923	209551,05	4374486,13
CLINICA SAN FRANCISCO	RONDA DE SAN FRANCISCO	1	927012200	210238,89	4374216,84

RECURSOS PRIVADOS					
EDIFICIO O ZONA	LOCALIZACIÓN		COORD. (H30)		TELÉFONO
			X	Y	
CLINICA VETERINARIA MOVIL ROCIO DELGADO Y SIBILA KAPP SL	CALLE FUENTE NUEVA	9		210054,05	4374411,97
CLINICAS DENTALES DENTALIFE Y ASOCIADOS SL	AVENIDA ISABEL DE MOCTEZUMA	3	927289620	209339,45	4373846,8
CLINICAS KATIBI SL	CALLE SAN PEDRO DE ALCANTARA	7	927243776	209253,59	4374475,78
CLINICAS REVITAE SL	CALLE SAN JUAN DE DIOS	7		209163,71	4374654
CLINISA SL	AVENIDA RUTA DE LA PLATA	6	927243776	208794,23	4374478,39
CLIVIÑAS SL	AVENIDA CLARA CAMPOAMOR	11	927223223	209342,66	4374619,85
CLUB AMIGOS DEL RUGBY CACERES	AVENIDA EL BROCENSE	2		209854,63	4374183,52
CLUB CACEREÑO DE AJEDREZ	CALLE SAN PETERSBURGO	14		209062,09	4373030,76
CLUB CIRCULO DE LA CONCORDIA	CALLE BOTANICO RIVAS MATEOS	2	927214008	209088,28	4374907,57
CLUB DE TIRO CACERES	CALLE REVAL	3		209157,27	4374614,85
CLUB DE TIRO OLIMPICO TAJO SALOR	CALLE JOSE REDONDO	12		209517,92	4375646,69
CLUB DEPORTIVO 8. RUEDAS	CALLE PEDRO CORBACHO	7		209743,75	4374918,3
CLUB DEPORTIVO CIUDAD DE CACERES	CALLE LA HIGUERILLA	49		210118,25	4376504,05
CLUB DEPORTIVO DE CAZADORES LA TRAVIESA	CALLE DONOSO CORTES	25		209703,93	4374710,78
CLUB DEPORTIVO EL ENCINAR	CARRETERA N-630	12	927230997	206607,86	4376934,11
CLUB DEPORTIVO JOSEFINA TRINITARIAS	CALLE PADRE ELADIO MOZAS	1		209018,03	4374202,85
CLUB DEPORTIVO MONTEROS DEL SALOR	CALLE SAN PEDRO DE ALCANTARA	12		209277,04	4374529,99
CLUB DEPORTIVO MONTEROS SIERRA DEL SALTILLO	CALLE RAFAEL ALBERTI	8		207756,22	4374815,02
CLUB DEPORTIVO MUSGO	PLAZA MAYOR	1		209941,21	4374850,72
CLUB ESPAÑOL DE SABUESO DE MONTAÑA DE BAVIERA Y DE HANNOVER	AVENIDA VIRGEN DE GUADALUPE	20		209056,32	4374482,4
CLUB GASTRONOMICO EXTREMEÑO DEL CERDO IBERICO SL	PLAZA DE SAN JUAN	6		209876,71	4374811,13
CLUB HIPICO MONFRA	CARRETERA N-521	36	648456116	215492,08	4373716,04
CLUB POLIDEPORTIVO CACEREÑO SAD	CARRETERA N-630	0	927231798	206534,22	4376435,79
CLUB SOCIAL LA SIERRILLA	CALLE CAMPO ARAÑUELO	18	927231715	207170,39	4375703,23
CLVET SAN JORGE SL	CALLE CAUPOLICAN	4	927261159	209340,87	4373538,99
COBASAL CERES SL	AVENIDA ISABEL DE MOCTEZUMA	29		209286,77	4373586,03
COBBER AUTO RENT SL	CALLE TORRE DE FLORIPES	3	927288341	209917,26	4372125,28
COBERTURA Y ORIENTACION EMPRESARIAL SL	CALLE JUAN CALDERA	16		209524,2	4375306,22
COBLAN COCINAS C.B.	AVENIDA ANGELITA CAPDEVIELLE	2	927213493	209644,13	4373647,79
COCALIM SL	CALLE FRANCIA	44	902995553	209039,61	4373639,16

RECURSOS PRIVADOS					
EDIFICIO O ZONA	LOCALIZACIÓN		COORD. (H30)		TELÉFONO
			X	Y	
COCIGOURMET SL	CALLE DE LA TRASHUMANCIA	31		209824,19	4371995,81
COCIJUFER S.L.	CALLE AGUSTINA DE ARAGON	1	927246091	209718,75	4375712,35
COCINAS INDUSTRIALES SARPRIX EXTREMADURA S.L	CALLE NICOLAS COPERNICO (PG INDUSTRIAL LA MEJOSTILLA)	0	927269722	210526,25	4377977,04
COCINAS Y BAÑOS EXTREMEÑOS SA	CARRETERA EX-206	0		210211,45	4372741,84
COCINAS Y DISEÑOS MARCASA SL	CALLE MAR MEDITERRANEO (PG INDUSTRIAL CHARCA MUSIA)	15		210280,67	4372267,21
CODERE APUESTAS EXTREMADURA SA	CALLE MOLINEROS (PG INDUSTRIAL LAS CAPELLANIAS)	0	927289555	205803,87	4376704,02
CODISPI SL	CALLE GRAN BRETAÑA	30	927238434	209036,23	4373734,8
COEM GALAN ALBA SL	CALLE GOMEZ BECERRA	25		209075,79	4374303,47
COEM INICIATIVAS EMPRESARIALES SL	CALLE CARLOS CALLEJO	12		207796,4	4374337,9
COEXMA EXPORT SL	AVENIDA DE ALEMANIA	18		209142,36	4374014,45
COFRADIA DE LOS HERMANOS DE LA COSTA SL	CALLE SANCHEZ MANZANO	1		209413,8	4373989,51
COFRASEN SERVICIOS DE HOSTELERIA SL	AVENIDA ISABEL DE MOCTEZUMA	23	927289053	209293,37	4373572,83
COGORO S.C.	AVENIDA DE PORTUGAL	11		209337,3	4374010,35
COHERIPA SL	CALLE SANGUINO MICHEL	2	927260046	209105,26	4374236,05
COHIDREX SL	AVENIDA 3 (PG INDUSTRIAL LAS CAPELLANIAS)	9	927417708	206227,28	4376231,27
COL OF DE AGENTES COMERCIALES DE CACERES	AVENIDA DE ESPAÑA	8	927223744	209403,03	4374532,34
COL OF DE ARQUITECTOS DE EXTREMADURA	CALLE GENERAL EZPONDA	9	927244850	209901,18	4375000,53
COL OF DE ENFERMERIA DE CACERES	AVENIDA ISABEL DE MOCTEZUMA	4		209261,95	4373839,52
COL OF DE FARMACEUTICOS DE CACERES	CALLE PERIODISTA SANCHEZ ASENSIO	5	927226130	209710,75	4374405,24
COL OF DE VETERINARIOS DE CACERES	AVENIDA VIRGEN DE LA MONTAÑA	28		209729,74	4374288,52
COLCAREMEN S.C.	CALLE SAN JOSE	4	927223876	209812,77	4375031,65
COLCHONERIA CACERES Y REPRESENTACIONES MENDEZ SL	CALLE SAN JOSE	4	927625507	209806,17	4375031,65
COLCHONERIA ESCUDERO SL	CALLE RIO TURIA	24	927222120	210164,56	4373429,3
COLECTIVO EXTREMEÑO DE AMBULANCIAS SL	AVENIDA VIRGEN DE GUADALUPE	24	927503632	208934,37	4374415,34
COLEGIO DIOCESANO JOSE LUIS COTALLO	AVENIDA DE LA UNIVERSIDAD	1	927649461	210476,74	4375680,43
COLEGIO DIOCESANO JOSE LUIS COTALLO	AVENIDA HEROES DE BALER	2	927247700	210476,74	4375687,03
COLEGIO GINER DE LOS RIOS	CALLE ITALIA	13	927235854	209223,01	4373610,57
COLEGIO LA ANSUNCION - JOSEFINAS	CALLE PADRE ELADIO MOZAS	6	927225166	208905,29	4374128,54
COLEGIO LICENCIADOS REUNIDOS	CALLE LONDRES	7	927232002	208203,46	4374296,73

RECURSOS PRIVADOS					
EDIFICIO O ZONA	LOCALIZACIÓN		COORD. (H30)		TELÉFONO
			X	Y	
COLEGIO MARIA AUXILIADORA	AVENIDA PIERRE DE COUBERTAIN	2	927237506	209185,02	4373315,68
COLEGIO NAZARET	CALLE VALERIANO GUTIERREZ MACIAS	2	927180856	210046,37	4376879,82
COLEGIO NS DE LA ASUNCION EN CACERES JOSEFINA DE LA STMA TRINIDAD NUESTRA SEÑORA DE LA ASUNCION	CALLE ARGENTINA	15	927225166	209005,6	4374147,15
COLEGIO PAIDEUTERION	CALLE SIERPES	7	927213001	209899,68	4374474,88
COLEGIO PAIDEUTERION SCL	CALLE SIERPES	7	927213001	209899,68	4374468,28
COLEGIO SAGRADO CORAZON DE JESUS	CALLE MEDICO SORAPAN	25	927220000	209569,43	4373977,6
COLEGIO SAGRADO CORAZON DE JESUS EN CACERES CARIDAD DEL SAGRADO CORAZON DE JESUS HERMANAS DE LA	CALLE MEDICO SORAPAN	21	927222288	209569,43	4373971
COLEGIO SAN ANTONIO DE PADUA	CARRETERA N-630	0	927629250	206968,12	4375608,99
COLEGIO SAN JOSE	CALLE SANTA GERTRUDIS	5	927249630	209670,04	4375328,92
COLEGIO SAN JOSE EN CACERES HIJAS DE MARIA MADRE DE LA IGLESIA	CALLE SANTA GERTRUDIS	9	927222300	209693,73	4375338,49
COLEGIO SANTA CECILIA	AVENIDA VIRGEN DE GUADALUPE	11	927243516	209167,3	4374468,18
COLEGIO SANTA CECILIA DE CACERES CARMELITAS DE LA CARIDAD PROVINCIA DE VALLADOLID	CALLE SAN PEDRO DE ALCANTARA	9	927215631	209167,3	4374461,58
COLLADO PROTESIS DENTAL SL	CALLE SANTA TERESA DE JESUS	4	927225795	209211,6	4374813,93
COLMENITA DE LA GOLOSA SL	CALLE RIO TAMUJA	2		207172,26	4375215,89
COMDITRES SL	PG INDUSTRIAL LAS CAPELLANIAS	210		206103,12	4376475,65
COMERCIAL AGROPECUARIA GARMAT SA	CARRETERA DE LA MONTAÑA	0	927222295	209676,1	4374361,07
COMERCIAL CACERES 94 SL	CARRETERA EX-206	0	927249093	210501,71	4372444,3
COMERCIAL CASTELA SL	CALLE OCEANO ARTICO (PG INDUSTRIAL CHARCA MUSIA)	0	927216485	210055,52	4372406,31
COMERCIAL COBOS CC SL	PG INDUSTRIAL LAS CAPELLANIAS	6	927245314	206347,65	4375901,02
COMERCIAL DE ALIMENTACION RICARDOS SL	CALLE ALMONTE	18	927626838	210172,18	4373228,74
COMERCIAL DE BEBIDAS DE CACERES SL	CALLE MAR ARTICO (PG INDUSTRIAL CHARCA MUSIA)	6		210043,03	4372379,57
COMERCIAL DEL MOTOR ANTONIO GOMEZ SL	CALLE JULIAN MURILLO	3		209587,84	4373874,08
COMERCIAL DEL SUROESTE KHATTABI SL	CALLE HERMANDAD	0		209157,4	4374262,95
COMERCIAL EXTREMEÑA DE CARROCERIAS DEL AUTOMOVIL SL	AVENIDA 3 (PG INDUSTRIAL LAS CAPELLANIAS)	0	927231959	206220,68	4376224,67

RECURSOS PRIVADOS					
EDIFICIO O ZONA	LOCALIZACIÓN		COORD. (H30)		TELÉFONO
			X	Y	
COMERCIAL FERRETERA DEL OESTE SA	TRAVESIA D (PG INDUSTRIAL LAS CAPELLANIAS)	22		205663,91	4376350,32
COMERCIAL GANADERA LA MEJOSTILLA SL	CALLE PARRAS	6		209802,28	4374915,5
COMERCIAL HISPANO LUSO C.B.	CALLE CANDELEDA	59		210308,97	4377414,71
COMERCIAL MOCTEZUMA C.B.	CALLE EVORA	30	927278254	209123,37	4372841,73
COMERCIAL PANCASAR SL EN LIQUIDACION	CALLE GRAN VIA	8		209899,36	4374848,84
COMERCIAL PARA LA ELECTRICIDAD DE EXTREMADURA SOCIEDAD ANONIMA	CALLE ANTONIO REYES HUERTAS	16	927224551	209546,36	4374129,12
COMERCIAL SOLIS MARQUEZ SL	CALLE POCEROS (PG INDUSTRIAL LAS CAPELLANIAS)	16	927230892	206265,56	4375878,71
COMERCIAL TORRES PUERTO SRL	PG INDUSTRIAL LAS CAPELLANIAS	241	927230600	206086,01	4376046,79
COMERCIAL VETERINARIA CERES SL	AVENIDA DE PORTUGAL	7	927245010	209337,3	4374016,95
COMERCIAL VETERINARIA HIPERZOO EXTREMEÑA SL	AVENIDA PIERRE DE COUBERTAIN	12	927238422	209244,79	4373140,34
COMERCIAL Y LOGISTICAS SERRANO S.A	CARRETERA EX-206	0	927224006	210147,18	4372219,65
COMERCIALIZA TECNICAS Y COMPONENTES C.B.	AVENIDA VIRGEN DE LA MONTAÑA	1		209566,62	4374563,32
COMERCIALIZACION MATERIAL ELECTRICO EXTREMEÑO SL	CALLE SANGUINO MICHEL	19	927224520	209011,87	4374012,81
COMERCIALIZADORA DE ELECTRICIDAD VALLE DE SANTA ANA SL	AVENIDA VIRGEN DE GUADALUPE	33		208962,15	4374273,94
COMERCIO ELECTRONICO DE EXTREMADURA SL	AVENIDA DE ESPAÑA	17		209503,76	4374461,8
COMERCIO PERSONAL SL	CALLE JOSELITO ROMERO	3		209453,11	4375548,16
COMERCIO Y SERVICIOS MERCANORBA SL	PLAZA DEL ESPIRITU SANTO	5		210218,11	4373274,52
COMFORTWALL SISTEMAS SL	CALLE SAN JUAN DE DIOS	2	927216765	209209,88	4374635,02
COMINO Y RUBIO S.C.	AVENIDA VIRGEN DE GUADALUPE	18		209136,39	4374556,74
COMITE CIUDADANO ANTI SIDA DE LA COMUNIDAD EXTREMEÑA	CALLE MALUQUER	10	927226143	209413,29	4374268,55
COMPAÑIA DE REPROGRAFIA E INFORMATICA DE CACERES SA	CALLE PROFESOR HERNANDEZ PACHECO	22		209818,32	4374324,68
COMPAÑIA DRAMATICA DE EXTREMADURA SL	CALLE GENERAL MARGALLO	36	927211210	209925,81	4375173,67
COMPAÑIA EXTREMEÑA DE PROMOCIONES INMOBILIARIAS SL	CALLE AFUERAS PUENTE VADILLO	0	927190251	210622,96	4375427,72
COMPAÑIA EXTREMEÑA SOLAR I SL	AVENIDA DE LA CONSTITUCION	0		208472,71	4372414,58
COMPAÑIA GENERAL OBRAS PUBLICAS Y CIVILES SL	CALLE AMBERES	27		208429,51	4374391,32
COMPAÑIA HISPANA DE COMERCIO Y MINAS SL	AVENIDA VIRGEN DE GUADALUPE	39		208816,44	4374162,41

RECURSOS PRIVADOS						
EDIFICIO O ZONA	LOCALIZACIÓN			COORD. (H30)		TELÉFONO
				X	Y	
COMPAÑIA INFORMATICA CHACON SIMON SL	AVENIDA RUTA DE LA PLATA	4	927225462	208856,48	4374427,68	
COMPLEJO ALVAREZ SA	CALLE ORDESA	8	927230650	208327,76	4374596,91	
COMPLEJO DEPORTIVO CIUDAD DE CACERES GOLF S.C.	CALLE SAN PEDRO DE ALCANTARA	7		209260,19	4374475,78	
COMPLEJO EL CORREGIDOR SL	CALLE RAFAEL ALBERTI	10		207767,24	4374804,34	
COMPLEJO EL SAUCEJO SL	CALLE TENERIAS	38		210342,01	4374956,08	
COMPLEJO JOMAGLO SL	CALLE ARTURO ARANGUREN	12	927276490	209444,02	4374089,24	
COMPLEJO PATILLA SL	CALLE GARCIA DE PAREDES	7		209433,48	4374985,7	
COMPLEJO RESIDENCIAL CAMPOMANES SL	CALLE GIL CORDERO	8		209128,07	4374264,68	
COMPLEJO RESIDENCIAL DEPORTIVO LA COVATILLA SL	CALLE FELIPE URIBARRI VERGEL	1		209767,49	4374780,19	
COMPLEJOS COSTEROS INMOBILIARIOS SA	CALLE JUAN XXIII	1		209024,63	4374216,05	
COMPRA CENTRALIZADA CACEREÑA SL	PG INDUSTRIAL LAS CAPELLANIAS	236		205785,69	4376075,41	
COMPUTER CACEREÑA SL	CALLE GABINO MURIEL	1	902010363	209242,76	4374083,61	
COMUNGAS SL	CALLE GENERAL MARGALLO	9		209935,99	4375113,06	
COMUNICACION AL MEJOR PRECIO SL	CALLE RAFAEL ALBERTI	33	927245997	207852,92	4374682,68	
COMUNICACION PUNTO IDENTIDAD SL	CALLE GIL CORDERO	3	927180011	209176,66	4374201,93	
COMUNICACIONES EL BIERZO SL	AVENIDA ANTONIO HURTADO	2		209327,87	4374151,47	
COMUNICACIONES TELEFONICAS EXTREMEÑAS SL	CALLE CORNUDILLA	23	927240970	209943,33	4374569,26	
COMUNICACIONES Y MONTAJES PEDRO EMILIO REMEDIOS COMPER SL	CALLE ISLAS AZORES	1	927629568	208410,17	4374694,98	
COMUNID.PROP.D.MARIA DE ESCOBAR	CALLE SEGOVIA	21		209107,15	4372872,36	
COMUNIDAD DE ADJUDICATARIOS CL MINA DE LA JAYONA	CALLE MINA DE LA JAYONA	2		208773,93	4371703,29	
COMUNIDAD DE INQUILINOS CL MIGUEL ANGEL ORTIZ BELMONTE 24 B1	CALLE MIGUEL ANGEL ORTI BELMONTE	2		210403,26	4376054,61	
COMUNIDAD HEREDITARIA EL CASAR	CALLE CESAR VALLEJO	14		207766,2	4374725,07	
COMUNIDAD HERGUIJUELAS DE ARRIBA DE CACERES	CALLE TIENDAS	6		210150,54	4374909,77	
COMUNIDAD ISLAMICA DE CACERES	CALLE CALEROS	13		210233,5	4374950,41	
CONCEJO EXPLOTACIONES SL	PLAZA DE SANTA MARIA	8		210045,15	4374878,48	
CONCURSOS HOSTELEROS SL	PLAZA DE LA UNION EUROPEA	6		208995,15	4374300,34	
CONEX 2000 SL	CALLE SAN PEDRO DE ALCANTARA	2		209364,61	4374471,6	
CONEX EXTREMADURA SL	CALLE SANGUINO MICHEL	26		208904,18	4373930,58	
CONFECCIONES MAREVA SL	CALLE PINTORES	1		209901,83	4374867,25	

RECURSOS PRIVADOS					
EDIFICIO O ZONA	LOCALIZACIÓN		COORD. (H30)		TELÉFONO
			X	Y	
CONFECCIONES PETRI SL	AVENIDA ISABEL DE MOCTEZUMA	21	927211009	209316,65	4373657,11
CONFECCIONES VILLEGAS SL	CALLE ROSO DE LUNA	17	927245292	209733,74	4374663,74
CONFIA PROYECTOS GLOBALES SL	AVENIDA DE HERNAN CORTES	8	927101796	209385,02	4374828,02
CONGELADOS JDM E.S.P.J.	CALLE MOLINEROS (PG INDUSTRIAL LAS CAPELLANIAS)	105		205803,87	4376697,42
CONGRESOS Y PROTOCOLO SL	CALLE EVORA	22		209109,05	4372925,72
CONPEX SL	CALLE SAN PEDRO	12		209699,07	4374743,54
CONRAFER SL	CALLE JUPITER	15		210492,68	4374729,43
CONSEJO DE COLEGIOS PROFESIONALES DE APAREJADORES Y ARQUITECTOS TECNICOS DE EXTREMADURA	CALLE SAN ANTON	6		209608,44	4374706,34
CONSERVEEX C.B.	CALLE POTOSI	4		209308,72	4372625,45
CONSORCIO DE AMBULANCIAS CACEREÑAS AIE	CALLE BERLIN	5	927237246	208695,65	4374338,69
CONSORCIO GRAN TEATRO	CALLE SAN ANTON	20		209618,38	4374726,48
CONSORCIO PARA LA GESTION DE SERVICIOS MEDIOAMBIEN	PLAZA DE SANTA MARIA	0		210154,78	4374815,5
CONSTRUCCION E INGENIERIA MOVILLA ALONSO SL	CALLE PICOS DE EUROPA	7	927042991	208240,38	4374512,53
CONSTRUCCION Y REFORMAS MELCHOR SANCHEZ JARAIZ S.L	CALLE GUILLERMO MARCONI (PG INDUSTRIAL LA MEJOSTILLA)	5	927241730	210201,23	4378243,34
CONSTRUCCIONES A CASADO S.A.	CARRETERA EX-206	0		210573,68	4372308,12
CONSTRUCCIONES A CASADO SA PROMOCIONES E INVERSIONES SALGADO Y ASOCIADOS SL UTE L18/82 26/5	CALLE SAN PEDRO DE ALCANTARA	7		209260,19	4374482,38
CONSTRUCCIONES A POBLACION SL	CALLE GARCIA PLATA DE OSMA	23	927626228	209082,89	4374017,33
CONSTRUCCIONES ABREU SA	CALLE PARRAS	39	927247549	209737,59	4374764,6
CONSTRUCCIONES ADARVE 98 SL	CALLE MAR DEL NORTE (PG INDUSTRIAL CHARCA MUSIA)	18		210077,24	4372266,68
CONSTRUCCIONES AJI SL	CALLE GOMEZ BECERRA	3		209261,13	4374308,65
CONSTRUCCIONES BURGON NORTE SL	CALLE LOS HALCONES	10		209622,31	4376499,53
CONSTRUCCIONES CAE SA	RONDA DEL CARMEN	9	927260416	209629,11	4374204,61
CONSTRUCCIONES CASARES ORDIALES SL	CALLE PROFESOR HERNANDEZ PACHECO	1	927629637	209941,59	4374318,75
CONSTRUCCIONES CIRO Y CASERO SL	CALLE ANTONIO FLORIANO CUMBREÑO	7		208808,36	4373824,75
CONSTRUCCIONES COLUBI SL	CALLE FUENTE ROCHA	44		210377,7	4374825,73
CONSTRUCCIONES CORREA CARBALLO SL	CALLE JERUSALEN	1	927629662	209238,57	4372955,52
CONSTRUCCIONES DABIEN SL	AVENIDA VIRGEN DE GUADALUPE	35		208948,95	4374273,94
CONSTRUCCIONES DARO ROYO SL	AVENIDA VIRGEN DE GUADALUPE	35	927215152	208929,15	4374234,34

RECURSOS PRIVADOS					
EDIFICIO O ZONA	LOCALIZACIÓN		COORD. (H30)		TELÉFONO
			X	Y	
CONSTRUCCIONES DARO ROYO SL RC OBRAS SA UTE LEY 18-1982 DE 26 DE MAYO	AVENIDA VIRGEN DE GUADALUPE	35		208955,55	4374273,94
CONSTRUCCIONES DISANT SL	CALLE OCEANO ATLANTICO (PG INDUSTRIAL CHARCA MUSIA)	36		210373,97	4372206,81
CONSTRUCCIONES DONCEL OBRAS Y REFORMAS SL	CALLE MONFRAG	3		208126,89	4374521,05
CONSTRUCCIONES E INVERSIONES D. & G. 2000 S.L.	CALLE SAGITARIO	66		208098,31	4375182,28
CONSTRUCCIONES FELIX BENITO SL	CALLE PROFESOR HERNANDEZ PACHECO	10	927221427	209889,14	4374359,09
CONSTRUCCIONES GALAN MORENO SL	CALLE SIMON BENITO BOXOYO	82		210938,61	4376722,06
CONSTRUCCIONES GALEANO SA	PLAZA DE LA UNION EUROPEA	2		208981,95	4374300,34
CONSTRUCCIONES GARROTE RAMOS SL	CALLE JUAN DE LA CIERVA (PG INDUSTRIAL LA MEJOSTILLA)	16		207879,27	4372408,59
CONSTRUCCIONES HERMANOS REY RIVERO SL	CALLE SAN VICENTE DE PAUL	6		209324,1	4374030,15
CONSTRUCCIONES HIDRAULICAS Y VIALES SA Y GESTION INTEGRAL DE AGUAS SL UTE EDAR Y COLECTORES LOGROSAN	AVENIDA DE LA CONSTITUCION	3		208621,22	4372533,89
CONSTRUCCIONES HIDRAULICAS Y VIALES SA Y GESTION INTEGRAL DEL AGUA SL UTE LEY 18/82 5 MAYO	AVENIDA DE LA CONSTITUCION	3		208621,22	4372527,29
CONSTRUCCIONES HIDRAULICAS Y VIALES SOCIEDAD ANONIMA	CARRETERA N-523	0	927232528	208531,34	4372377,57
CONSTRUCCIONES HIJOS DE GONZALEZ MERAS SL	CALLE LARGA	0	927234237	208697,32	4372241,69
CONSTRUCCIONES HONRADO BAUTISTA SL	AVENIDA RUTA DE LA PLATA	16		208552,3	4374591,65
CONSTRUCCIONES IMPERCACERES SL	PG INDUSTRIAL LAS CAPELLANIAS	238	927235905	205919,38	4376077,8
CONSTRUCCIONES J. A. R. A. E. I. R. SL	AVENIDA DE HERNAN CORTES	86	927212910	209547,12	4375362,91
CONSTRUCCIONES JESUS GALLEGO COLLADO SL EN LIQUIDACION	CALLE GARCIA PLATA DE OSMA	27		209083,37	4373983,65
CONSTRUCCIONES JIMENEZ CASELLES SL	AVENIDA VIRGEN DE LA MONTAÑA	1	927560436	209566,62	4374550,12
CONSTRUCCIONES LAZOMON SL	PLAZA DE LA CONCEPCION	3		209885,95	4374949,75
CONSTRUCCIONES M. A. Y SERV. EXTREMEÑOS SL	CALLE PAISES BAJOS	10		209105,07	4373669,84
CONSTRUCCIONES MARINO CAMPOS CUADRADO SL	AVENIDA DE ALEMANIA	10	927236423	209195,47	4374095,82
CONSTRUCCIONES MASA RODAS SL	AVENIDA VIRGEN DE GUADALUPE	22	927226269	208986,56	4374440,77
CONSTRUCCIONES MAXIMO COLLADO E HIJOS SL	CALLE GIL CORDERO	19		208929,15	4374293,74

RECURSOS PRIVADOS					
EDIFICIO O ZONA	LOCALIZACIÓN		COORD. (H30)		TELÉFONO
			X	Y	
CONSTRUCCIONES MEGO S.A. Y JUAN MIGUEL MARTINEZ GIMENEZ S.L. UNION TEMPORAL DE EMPRESAS LEY 18 1982 DE 26 DE MAY	AVENIDA VIRGEN DE LA MONTAÑA	10		209558,08	4374459,93
CONSTRUCCIONES METALICAS ADOLFO MORENO SL	PG INDUSTRIAL LAS CAPELLANIAS	241	927269065	206067,74	4376035,09
CONSTRUCCIONES MONFRAGUE C.B.	AVENIDA DE HERNAN CORTES	48		209345,38	4375197,58
CONSTRUCCIONES OBRAS Y REHABILITACIONES EXTREMEÑAS SL	AVENIDA VIRGEN DE LA MONTAÑA	1		209566,62	4374556,72
CONSTRUCCIONES PESUNUA SL	CALLE GIL CORDERO	8		209134,67	4374264,68
CONSTRUCCIONES PINILLA SL	AVENIDA VIRGEN DE GUADALUPE	32	927629430	208827,37	4374286,15
CONSTRUCCIONES RIBERA DE GATA SL	CALLE COLOMBIA	66		209673,3	4373217,64
CONSTRUCCIONES ROFE S.A.	AVENIDA DE ALEMANIA	18	927228303	209142,36	4374021,05
CONSTRUCCIONES ROFE SA Y DATURA SA UNION TEMPORAL DE EMPRESAS LEY 18 1982 DE 26 DE MAYO	AVENIDA DE ALEMANIA	18		209135,76	4374014,45
CONSTRUCCIONES SANCHEZ SANCHEZ 2016 C.B.	CALLE EMILIO HERRERO	3		209601,7	4373840,81
CONSTRUCCIONES SEBASTIAN CARO HIERRO SL	AVENIDA VIRGEN DE GUADALUPE	33	927234201	208948,95	4374267,34
CONSTRUCCIONES SEVILLA NEVADO SA	CALLE PICOS DE EUROPA	7	927230639	208240,38	4374505,93
CONSTRUCCIONES SOTO ALIA SL	CALLE CAMINO LLANO	13		209943,31	4374431,16
CONSTRUCCIONES TEODOSIO IGLESIAS SL	AVENIDA DE HERNAN CORTES	82		209525,04	4375356,8
CONSTRUCCIONES TITO LOLO SL	CALLE JARAIZ DE LA VERA	2	927232616	208412,06	4372125,13
CONSTRUCCIONES VALERO BRAVO SL	CALLE PARRAS	1	927248925	209824,01	4374913,62
CONSTRUCCIONES VESTA 2008 SL	CALLE GOMEZ BECERRA	11		209230,51	4374316,49
CONSTRUCCIONES Y ARIDOS OLLETA SA EN LIQUIDACION	CARRETERA EX-206	0	927492050	212202,73	4371534,37
CONSTRUCCIONES Y ENCOFRADOS DEL OESTE SL	CALLE PROFESOR HERNANDEZ PACHECO	13		209934,99	4374318,75
CONSTRUCCIONES Y EXCAVACIONES CONFER SL	CALLE GARCIA PLATA DE OSMA	19	927240910	209106,39	4374037,63
CONSTRUCCIONES Y EXCAVACIONES VIMUCA SL UNIPERSONAL	AVENIDA RUTA DE LA PLATA	4		208876,28	4374434,28
CONSTRUCCIONES Y PULIDO DE SOLERA SL	PLAZA DE LA UNION EUROPEA	25		208929,15	4374287,14
CONSTRUCCIONES Y REFORMA NOESVAL SL	CALLE ATAHUALPA	2		209443,52	4373578,3
CONSTRUCCIONES Y REFORMAS ALCABA SL	CALLE DIEGO MARIA CREHUET	4	927221472	209615,97	4374573,96
CONSTRUCCIONES Y REFORMAS BERNALDEZ SL	CALLE GRAN CAPITAN	1		209705,48	4375040,07

RECURSOS PRIVADOS					
EDIFICIO O ZONA	LOCALIZACIÓN		COORD. (H30)		TELÉFONO
			X	Y	
CONSTRUCCIONES Y REFORMAS DJD C.B.	CALLE CUBA	19		209909,55	4373121,21
CONSTRUCCIONES Y REFORMAS PARMAT SL	CALLE MARRAKECH	9	927235194	209144,53	4373127,38
CONSTRUCCIONES Y REFORMAS PARRON Y VARONA SL	CALLE CAÑAVERAL	20		209860,45	4372010,22
CONSTRUCCIONES Y TRANSPORTES CACERES EXTREMADURA SL	PLAZUELA ROQUE BALDUQUE	2		210361,44	4375802,25
CONSTRUCCIONES SEVILLA NEVADO SA - AZVI SA UTE	CALLE PICOS DE EUROPA	7	927230639	208253,58	4374492,73
CONSTRUCTORA CEDAI 80 SL	AVENIDA ISABEL DE MOCTEZUMA	9	927241920	209314,06	4373753,54
CONSTRUCTORA DEL OESTE SL	AVENIDA DE HERNAN CORTES	5	927243062	209326,6	4374819,53
CONSTRUCTORA VIRGEN DE LA MONTAÑA SOCIEDAD LIMITADA	CALLE CAPITAN LUNA	25		210003,87	4375415,03
CONSTRUISA SL	CALLE GIL CORDERO	8		209134,67	4374271,28
CONSTRUME CACERES SL	PLAZA DE ISLANDIA	3		209083,28	4373452,26
CONSTRURED OBRAS Y SERVICIOS S.A.	AVENIDA CLARA CAMPOAMOR	11	968504021	209336,06	4374633,05
CONSTRUTEX EXTREMADURA SL	CALLE CARRERA	3		210068,08	4374304,2
CONSULTA NEUMOLOGIA DISDIER SL	CALLE GASPAR MUÑOZ	35	927213860	209382,91	4375599,11
CONSULTAS MEDICAS CACEREÑAS SL	AVENIDA DE SAN BLAS	17		210167,63	4375359,54
CONSULTING CACERES 2004 S.L.	RONDA DEL CARMEN	28	927212591	209388,5	4374251,28
CONSULTING DE ESTUDIOS FORMACION Y DESARROLLO SL	AVENIDA DE ESPAÑA	11		209532,89	4374564,29
CONSULTING F.E.F.A. SL	CALLE SAN ANTON	15		209645,63	4374678,32
CONSULTING INMOBILIARIO UNYPIS SL	CALLE CAMINO LLANO	7	927212661	209817,78	4374516,7
CONSULTORA DE URBANISMO 2000 SL	AVENIDA VIRGEN DE LA MONTAÑA	6		209532,58	4374485,26
CONSULTORA ENCINAR E3 SL	AVENIDA VIRGEN DE GUADALUPE	5		209278,39	4374577,5
CONSULTORA FINANCIERA Y ECONOMICA DE EXTREMADURA SL	AVENIDA CLARA CAMPOAMOR	11		209342,66	4374633,05
CONSULTORES ATLE SL	AVENIDA VIRGEN DE GUADALUPE	20	927243299	209056,32	4374495,6
CONSULTORES DE GESTION INTEGRADA SL	AVENIDA VIRGEN DE LA MONTAÑA	1	927217101	209553,42	4374530,37
CONSULTORES DE OBRAS Y PROYECTOS DE ARQUITECTURA SL	CALLE SAN JUAN DE DIOS	1	927223355	209179,39	4374616,81
CONSULTORES DE PROYECTOS EUROPEOS SL	CALLE CORNUDILLA	17		209927,09	4374594,02
CONSULTORES DE PROYECTOS EXTREMEÑOS SL	AVENIDA ANTONIO HURTADO	2		209321,27	4374158,07
CONSULTORES EXTREMEÑOS DE URBANISMO SL	CALLE GIL CORDERO	5		209153,3	4374208,45
CONSULTORES FORESTALES Y GEOGRAFICOS SL	CALLE FUENTE SANTA	17		207930,79	4371549,75

RECURSOS PRIVADOS					
EDIFICIO O ZONA	LOCALIZACIÓN		COORD. (H30)		TELÉFONO
			X	Y	
CONSULTORES JUDICIALES SL	AVENIDA DE ESPAÑA	23	927226562	209409,77	4374330,89
CONSULTORIA ASISTENCIA SEGURIDAD Y PREVENCIÓN EXTREMEÑA SL	AVENIDA RUTA DE LA PLATA	42	927230105	208227,9	4374752,33
CONSULTORIA DE ESTUDIOS DE FORMACION 2015 SL	CALLE SAN PEDRO DE ALCANTARA	2		209364,61	4374465
CONSULTORIA DE PROMOCION Y RESCATE EMPRESARIAL SL	CALLE POZO DE LA ESMERALDA	126		208510,69	4371703,61
CONSULTORIA EMPRESARIAL TECNICA EXTREMEÑA SL	CALLE GOMEZ BECERRA	19		209108,48	4374300,97
CONSULTORIA EXTREMEÑA DE RIESGOS LABORALES SL	AVENIDA VIRGEN DE GUADALUPE	35	924207698	208948,95	4374254,14
CONSULTORIA Y FORMACION BALBO SL	CALLE DOCTOR FLEMING	10	927625254	209158,25	4374803,28
CONSULTORIA Y PROYECTOS EXTREMADURA SL	AVENIDA DE HERNAN CORTES	8	927241549	209385,02	4374821,42
CONTAEXPRESS 88 C.B.	CALLE SANGUINO MICHEL	28		208904,18	4373923,98
CONTIÑAS SA	PG INDUSTRIAL LAS CAPELLANIAS	111	927230445	205567,69	4376280,7
CONTRATA DEL OESTE PENINSULAR SL	CALLE GARCIA PLATA DE OSMA	23		209089,49	4374004,13
CONTRATAS Y EXCAVACIONES ROMERO SL	CALLE ARIES	33	927230634	207758	4375170,28
CONTRATAS Y SERVICIOS EXTREMEÑOS SA	CALLE CAÑADA (PG INDUSTRIAL ALDEA MORET)	33	927629011	208623,52	4372287,64
CONTROL DE PARTICIPACIONES DE INVERSION 2004 SL	AVENIDA DE LA CONSTITUCION	3	927232875	208627,82	4372540,49
CONTROL INTEGRAL DE PLAGAS EXTREMEÑAS SL	CALLE CUBA	24		209853,49	4373167,36
CONTROLMERCLOUD SL	CALLE ZURBARAN	30		209762,54	4375173,88
CONTROMANSER SL	CALLE SANCHO DE FIGUEROA	35		208574,48	4371863,92
CONVENTO DE SAN ANTONIO DE PADUA DE CACERES ORDEN DE FRAILES MENORES OFM FRANCISCANOS	CARRETERA N-630	0	927629250	206968,12	4375602,39
CONVERIN-SANCHEZ MACIAS SL	CALLE ALFONSO IX	14		209568,65	4374814,25
CONVINZE CONSULTORES SL	CALLE ISLA DE TENERIFE	10		208575,79	4374763,47
COOP DE CASAS BARATAS NTRA SEÑORA DE LA ASUNCION DE CACERES	CALLE MARQUES DE OQUENDO	10		209504,01	4374999,21
COOP DE COMERCIALIZACION PRODUCTOS DE LA DEHESA EXTREMEÑA	AVENIDA VIRGEN DE GUADALUPE	20	927210776	209056,32	4374489
COOPERATIVA CACEREÑA DE TRANSPORTES	AVENIDA RUTA DE LA PLATA	4		208849,88	4374454,08
COOPERATIVA FARMACEUTICA EXTREMEÑA COFEX SCL	CALLE MOLINEROS (PG INDUSTRIAL LAS CAPELLANIAS)	13	927231130	205712,86	4376507,08
COPIA GRAFICA CACEREÑA SL	AVENIDA VIRGEN DE GUADALUPE	18	927212030	209142,99	4374563,34
COPROINTEX CC-720 SLL	CALLE PROFESOR HERNANDEZ PACHECO	4	927221854	209984,79	4374369,74
COPUMAEX SL	CALLE GREDOS	22	927238070	208052,55	4374556,39

RECURSOS PRIVADOS					
EDIFICIO O ZONA	LOCALIZACIÓN		COORD. (H30)		TELÉFONO
			X	Y	
COPY CACERES SL	CALLE ANTONIO REYES HUERTAS	20		209529,99	4374124,31
CORBACHO CASTELLANO C.B.	CALLE CAMINO LLANO	9		209850,75	4374479,42
CORCHO Y MONTANERA SL	PLAZA DE LA UNION EUROPEA	6		208988,55	4374300,34
CORCHOS ROVICOR SL	CALLE MARIA AUXILIADORA	4	927211795	209885,42	4373573,66
CORCHUELA DE JUPEAL SL	RONDA LA PIZARRA	17	927243224	209442,41	4373026,94
CORES AGRUPACION DE CORREDURIAS DE SEGUROS AIE	AVENIDA ANTONIO HURTADO	2		209327,87	4374158,07
CORINVERSAN SL	CALLE MONACO	1	924387568	209112,3	4374728,85
CORPORACION EMPRESARIAL CAJA EXTREMADURA S.L	PLAZA DE SANTA MARIA	8	927255123	210038,55	4374878,48
CORPORACION EXTREMEÑA DE INVERSIONES SL	AVENIDA VIRGEN DE LA MONTAÑA	7		209618,29	4374492,89
CORPORE SALUD Y BELLEZA CACERES S.C.	AVENIDA CERVANTES	10		209907,3	4373243,71
CORREDURIA DE SEGUROS GRUPO JMD COD 2636 SL	AVENIDA DE ALEMANIA	5	927292283	209249,36	4374096,81
CORREDURIA DE SEGUROS HELODEL SL	CALLE VIENA	4	927212078	209192,59	4374616,81
CORREO POSTAL CACERES SL	CALLE ANTONIO REYES HUERTAS	17		209537,71	4374079,76
CORSO DESARROLLOS INMOBILIARIOS S.L	CALLE ISLA DE CORCEGA	2		208387,79	4374998,99
CORTE Y JAMON SPAIN SL	CALLE GREDOS	24		208065,75	4374536,59
CORTES CASTUERA ASESORES SL	CALLE LLANOS DE CACERES	2		208418,56	4371592,26
CORVILLO ABOGADOS SLP	AVENIDA VIRGEN DE GUADALUPE	5		209271,79	4374577,5
COSAMAMA EXTREMADURA SL	CALLE SAN PEDRO DE ALCANTARA	6	927260154	209329,95	4374489,35
COSMETELI SL	CALLE OAXACA	23		209268,52	4372757,48
COSTUMATIC C.B.	CALLE JESUS ASUNCION	17		210032,69	4374277,41
COTO SANTA EULALIA S.L	AVENIDA DE ALEMANIA	48	924123143	208895,83	4373649,77
COTON-CERES SL	CALLE SANTA JOAQUINA DE VEDRUNA	5	927248107	209273,05	4374411,24
COTTON BULL SL	CALLE DOCTOR ALIRIO NOGUERA	40	927037325	207032,02	4374585,54
COUPLE CHIC C.B.	CALLE CERES	21		209665,62	4374832,6
COVEX PRODUCTOS ZOOSANITARIOS S.L	CALLE MIGUEL SERRANO	3	927292017	207796,4	4374344,5
COYMA MEDIOAMBIENTE SL	PG INDUSTRIAL LAS CAPELLANIAS	0		205639,35	4376040,64
COZUMEL SOLAR SL	CALLE SAN ANTON	9		209648,77	4374704,03
COZURI SL	PG INDUSTRIAL LAS CAPELLANIAS	0		206108,4	4376463,01
CPN CONSULTORES SL	AVENIDA VIRGEN DE GUADALUPE	35		208948,95	4374260,74
CQ-TELECOM. PROYECTOS-DIRECCION ICT Y TELECOMUNICACIONES SL	CALLE ROBLE	25		209501,36	4372922,13
CRACERES SL	CALLE LONDRES	1	927231508	208361,26	4374216,73
CRAIDE E.G.C. SL	PLAZA DE SANTIAGO	22	927626085	210175,23	4375071,57

RECURSOS PRIVADOS					
EDIFICIO O ZONA	LOCALIZACIÓN		COORD. (H30)		TELÉFONO
			X	Y	
CREACIONES MONCAL SL	CALLE SALAMANCA	1	927230566	209407,75	4373983,4
CREADORES DE REDES COMERCIALES SL	AVENIDA DE ALEMANIA	1		209269,16	4374096,81
CREDERE ASESORES SL	AVENIDA RODRIGUEZ DE LEDESMA	2	927627221	209028,32	4374599,63
CRiado ENCINAS C.B.	AVENIDA DE HERNAN CORTES	10		209373,55	4374855,81
CRiado NAVARRO CORREDURIA SL	CALLE OBISPO SEGURA SAEZ	4	927223944	209390,42	4374573,05
CRIBERCAR EXTREMADURA DE INVERSIONES SL	CALLE PERIODISTA SANCHEZ ASENSIO	3		209723,95	4374392,04
CRISBAEX INSTALACIONES SL	PG INDUSTRIAL LAS CAPELLANIAS	0	927269834	205897,72	4375912,25
CRISBAEX SL	PG INDUSTRIAL LAS CAPELLANIAS	118	927230443	205891,12	4375912,25
CRISCACERES SL UNIPERSONAL	CALLE CAUPOLICAN	1		209387,57	4373573,62
CRISEXA SL	AVENIDA DE HERNAN CORTES	13		209559,66	4375413,02
CRISTALERIA ALVARADO SL	TRAVESIA D (PG INDUSTRIAL LAS CAPELLANIAS)	0	927230023	205540	4376348,98
CRISTALERIA CERES C.B.	AVENIDA DE HERNAN CORTES	42	927214554	209330,86	4375136,3
CRISTALERIA COBO SL	CALLE ALFONSO IX	23		209665,25	4374810,75
CRISTALERIA DON PARABRISAS SL	CALLE FRAY NICOLAS DE OBANDO	3	927214104	209832,95	4373650,65
CRISTALERIA IBIZA SL	CALLE ARGENTINA	9	927247171	209077,98	4374103,33
CRISTALERIA LOS FRATRES SL	AVENIDA ISABEL DE MOCTEZUMA	33	927221000	209264,15	4373483,33
CRISTALERIA MARQUETERIA CRISMAR C.B.	CALLE LONDRES	4	927292550	208664,41	4374186,55
CRISTALERIA MARQUETERIA JIMENEZ SL	CALLE OCEANO PACIFICO (PG INDUSTRIAL CHARCA MUSIA)	2		210268,01	4372350,49
CRISTALERIA MOCTEZUMA SL	AVENIDA ISABEL DE MOCTEZUMA	21	927210987	209316,65	4373650,51
CRISTALERIA RUTA DE LA PLATA SL	AVENIDA RUTA DE LA PLATA	18		208498,75	4374620,98
CRISTALEROS CACEREÑOS SL	CALLE OCEANO ANTARTICO (PG INDUSTRIAL CHARCA MUSIA)	19	927247514	210398,25	4372663,92
CRISTALEROS Y MARQUETEROS CACEREÑOS SL	CALLE LONDRES	4		208664,41	4374179,95
CRISTINA GUARDIOLA ALVAREZ SERVICIOS COMERCIALES SL	CALLE REVAL	3	927245902	209157,27	4374621,45
CRITERIA SOLUCIONES SL	CALLE DOCTOR FLEMING	2		209275,93	4374744,14
CROSSCHANNEL S.L.	AVENIDA DE ESPAÑA	23	927260069	209409,77	4374344,09
CRUZ ROJA	AVENIDA HEROES DE BALER	1	927247858	210323,16	4375671,84
CRYAS HOSTELERIA SL	CALLE CRUZ	6		209908,53	4374952,24
CSI F EXTREMADURA	AVENIDA VIRGEN DE GUADALUPE	20	927627549	209069,52	4374495,6
CT FISCAL SL	AVENIDA HEROES DE BALER	23		210529,42	4375841,5

RECURSOS PRIVADOS					
EDIFICIO O ZONA	LOCALIZACIÓN		COORD. (H30)		TELÉFONO
			X	Y	
CUADRA LA PAZ C.B.	AVENIDA VIRGEN DE GUADALUPE	24		208927,77	4374415,34
CUADROS ELECTRICOS DE EXTREMADURA SL	TRAVESIA D (PG INDUSTRIAL LAS CAPELLANIAS)	0	927231512	205675,09	4375952,72
CUATREPALIA SL	AVENIDA DE ESPAÑA	21		209454,72	4374327,02
CUCARA MACARA	AVENIDA VIRGEN DE GUADALUPE	27	927211217	209053,66	4374387,73
CUEVA DE MALTRAVIESO PROMOCIONES Y CONSTRUCCIONES SL	CALLE DOCTOR FLEMING	6		209215,86	4374767,02
CULTIVOS ENERGETICOS DE EXTREMADURA SL	AVENIDA RUTA DE LA PLATA	13		208585,28	4374575,08
CULTURAL DEL OESTE SL	CALLE ORELLANA	1	927260284	210000,29	4374762,81
CUMBRES EUROPEAS SL	CALLE PROFESOR RODRIGUEZ MOÑINO	1		209416,37	4374317,69
CUNDECOR S.L.	AVENIDA RUTA DE LA PLATA	2	927629839	208921,17	4374402,14
CUNDEGAN SL	AVENIDA RUTA DE LA PLATA	2	927490017	208921,17	4374408,74
CURTIDOS MARQUEZ SL	CALLE CAUPOLICAN	1	927291051	209374,37	4373573,62
CVA CONSULTORA ESTRATEGICA DE COMUNICACION Y ASUNTOS PUBLICOS SL	CALLE SANTA CRISTINA	1		208256,87	4371782,48
CYCLE DIFUSION SL	CALLE GREDOS	3	927242386	208248,5	4374564,99
CYCLE WORD 2000 SL	CALLE DIEGO MARIA CREHUET	14	927242312	209676,5	4374486,21
CYCLEMOCION SL	AVENIDA DE HERNAN CORTES	50		209350,92	4375210,73
CYMILEX S.A	AVENIDA VIRGEN DE LA MONTAÑA	1		209573,22	4374550,12
CYSS INMOBILIARIOS BUILDING PROMOTION SL	CALLE DINAMARCA	5	927235485	209154,52	4373825,05
D & D GABINETE DE CONSULTORIA EMPRESARIAL Y AUDITORIA DE CUENTAS SLP	CALLE DONOSO CORTES	25	927221886	209703,93	4374704,18
D&D ECONOMISTAS COLEGIADOS SL EN LIQUIDACION	CALLE DONOSO CORTES	25	927221886	209697,33	4374704,18
D.CARE LEGAL SL	CALLE SAN PEDRO DE ALCANTARA	12		209277,04	4374523,39
D3 ESCOBERO FERREIRA S.L	AVENIDA JESUS DELGADO VALHONDO	4	927222878	207550,14	4374648,22
DABA CAPITAL SL	CALLE SANGUINO MICHEL	23		208992,29	4374004,66
DALSALPINA SL	AVENIDA DE ALEMANIA	1		209262,56	4374083,61
DAM MODAS SL	CALLE LONDRES	1	927232037	208367,86	4374223,33
DAMAGA ALOJAMIENTOS TURISTICOS SL	CALLE SANDE	27		210176,35	4375161,22
DANAMEDICS S.L.	CALLE EVORA	30	927234321	209116,77	4372835,13
DANIEL RICO SL	CALLE ARAGON	1		209469,42	4373031,5
DATABILIDAD E S PJ	CALLE SANTA CRISTINA	1		208256,87	4371789,08

RECURSOS PRIVADOS					
EDIFICIO O ZONA	LOCALIZACIÓN		COORD. (H30)		TELÉFONO
			X	Y	
DAVILA IGLESIAS EXCAVACIONES SL	CALLE OPORTO	2	927260174	208322,65	4374395,42
DAVIPAR INVERSIONES SL	AVENIDA VIRGEN DE GUADALUPE	5		209271,79	4374570,9
DAYVA PROYECTOS E INVERSIONES SL	CALLE DOCTOR MARAÑON	3		209381,95	4374284,02
DBEX INGENIEROS S.L	CALLE VIRGEN DEL PILAR	4	927225183	209637,13	4374320,18
DCM CONSERVACION Y LIMPIEZA SL	CALLE LAS GRULLAS	31		209811,6	4376249,68
DE AMARILLO PRODUCCIONES ARTISTICAS SL	CALLE SAN JUSTO	17		209942,24	4375205,01
DE SOTO & CORCHADO SL	AVENIDA CLARA CAMPOAMOR	11	927211712	209336,06	4374626,45
DE VIVIENDAS CACEREÑAS S.C.	CALLE GOMEZ BECERRA	16		209171,28	4374329,12
DEBIRLI SLL	CALLE SIERRA DE SAN PEDRO	22		208409,1	4371626,79
DECASA DESARROLLO CACEREÑO SA	AVENIDA VIRGEN DE GUADALUPE	20		209069,52	4374508,8
DECIBELIO COMUNICACIONES SL	CALLE MOTRIL	4	927535137	209301,5	4374409,2
DECORACION MAYA BORRELLA SL	CALLE CATEDRATICO ANTONIO SILVA	3	927243127	209501,54	4374376,93
DECORACIONES RUBHER SOCIEDAD LIMITADA	CALLE PARRAS	16		209785,96	4374880,12
DECORACIONES YESOS Y ESCAYOLAS JIMENEZ SL	CALLE OCEANO ATLANTICO (PG INDUSTRIAL CHARCA MUSIA)	36		210373,97	4372213,41
DECORCERES C.B.	CALLE PEDRO ROMERO MENDOZA	15		210477,99	4376135,94
DECOYES SL	CALLE MONFRAG	1	927239409	208143,42	4374472,06
DEDALO ADMINISTRACION INMOBILIARIA SL	AVENIDA DE ESPAÑA	17		209510,36	4374468,4
DEDALO COMPLEMENTOS SL	AVENIDA DE ESPAÑA	17		209483,96	4374442
DEEMBRA COMERCIO EXTERIOR SL	AVENIDA DE ALEMANIA	43		208952,35	4373619,66
DEGUSTACIONES EXTREMEÑAS SL	CALLE PROFESOR RODRIGUEZ MOÑINO	2	927222957	209395,04	4374296,13
DEHESA DE LA ARGUIJUELA SL	AVENIDA RUTA DE LA PLATA	4		208869,68	4374434,28
DEHESA DE LOS GAVILANES C.B.	AVENIDA DE ALEMANIA	3		209262,56	4374096,81
DEHESA DE LOS RIVEROS SL	CALLE SAN ANTON	9		209648,77	4374697,43
DEHESA DE SAN PEDRO SL	CALLE GOMEZ BECERRA	16		209177,88	4374342,32
DEHESA DEL CUADRADO SL	AVENIDA VIRGEN DE GUADALUPE	18	927210776	209129,79	4374556,74
DEHESA ESPADERO C.B.	CALLE COMARCA DE GATA	84		207553,03	4376033,61
DEHESA EXCEDENTE SL	AVENIDA VIRGEN DE GUADALUPE	20	927289841	209069,52	4374502,2
DEHESA GANADERA EXTREMEÑA SL	AVENIDA VIRGEN DE LA MONTAÑA	1		209593,02	4374569,92
DEHESA GAVILANES SL	AVENIDA VIRGEN DE GUADALUPE	33		208935,75	4374247,54
DEHESA LOS FURRIELES SL	CALLE SAN ANTON	9		209661,97	4374690,83

RECURSOS PRIVADOS					
EDIFICIO O ZONA	LOCALIZACIÓN		COORD. (H30)		TELÉFONO
			X	Y	
DEHESA VILLA AMALIA S.C.	AVENIDA DE HERNAN CORTES	1		209314,69	4374737,83
DEL CAMINO MATEOS SANITARIOS SL	CALLE CALEROS	4		210203,33	4374958,98
DELEGACION PROVINCIAL DE ECONOMIA Y HACIENDA DE CA	AVENIDA DE HERNAN CORTES	3	927210161	209323,61	4374784,66
DELGADO & ACR SL	CALLE SAN ANTON	7		209669,43	4374708,74
DELICACERES S.L.	CALLE AMBERES	7	927214679	208711,25	4374280,1
DELICATESSEN LAS ACACIAS SL	AVENIDA VIRGEN DE GUADALUPE	16		209185,99	4374603,61
DELIKA EDITION & DESING SL	CALLE PROFESOR RODRIGUEZ MOÑOINO	1		209389,97	4374317,69
DELTA 33 LEADERSHIP SL	CALLE CUESTA MAESTRE	4		210188,93	4374956,86
DELTOS INVERSORES ESPJ	CALLE SAN ANTON	7		209676,03	4374708,74
DELUXE PRODUCCIONES ESPJ	CALLE LOS LIRIOS	1		211411,95	4377102,44
DEMARCAACION DE CARRETERAS DEL ESTADO EN EXTREMADURA	AVENIDA RUTA DE LA PLATA	13	927249500	208585,28	4374588,28
DEMOLICIONES Y EXCAVACIONES CACEREÑAS SL	TRAVESIA B (PG INDUSTRIAL LAS CAPELLANIAS)	3	927269651	206091,14	4376272,39
DEMOSPORT SL	CALLE PARRAS	24	927211818	209761,09	4374859,5
DEMOTORES ESPJ	CALLE CLAUDIO PTOLOMEO (PG INDUSTRIAL LA MEJOSTILLA)	1		210576,33	4377904,86
DENTAL LA MONTAÑA SL	CALLE ARGENTINA	17	927105140	209025,93	4374142,84
DENTREX SOCIEDAD LIMITADA	CALLE JUAN CALDERA	8		209551	4375336,12
DEODILA SL	AVENIDA VIRGEN DE LA MONTAÑA	1	927242900	209593,02	4374563,32
DEPORTES GARCIA ZAPATA SL	CALLE SAGITARIO	2	927239741	207955,7	4374891,28
DEPORTES PELAYOS CACERES SL	AVENIDA DE PORTUGAL	5	927217520	209343,37	4374102,01
DEPORTES REBOTE SL	CALLE PARRAS	39	927183875	209751,01	4374764,45
DEPORTES Y EVENTOS DEL OESTE SL	CALLE HERREROS (PG INDUSTRIAL LAS CAPELLANIAS)	1		206161,79	4376354,3
DEPORTES Y VIAJES E.S.P.J	CALLE ARGENTINA	24	927044938	208922,55	4374300,34
DEPORTIVOS SL	CALLE ALCOR DEL ROBLE	63	927214433	208500,51	4368719,8
DEPOSITO COMBUSTIBLE	CARRETERA N-630	12	0	206495,71	4377071,03
DEPOSITO COMBUSTIBLE	CARRETERA N-630	12	0	206556,18	4376872,43
DEPOSITO COMBUSTIBLE	CARRETERA N-630	10	0	206518,87	4376804,46
DEPOSITO COMBUSTIBLE	CALLE MOLINEROS (PG INDUSTRIAL LAS CAPELLANIAS)	101	0	206209,25	4376752,31
DEPOSITO COMBUSTIBLE	CALLE HILANDERAS (PG INDUSTRIAL LAS CAPELLANIAS)	202	0	206227,68	4376497,05
DEPOSITO COMBUSTIBLE	CALLE HERREROS (PG INDUSTRIAL LAS CAPELLANIAS)	20	0	205804,89	4376320,8
DEPOSITO COMBUSTIBLE	CALLE TEJEDORES (PG INDUSTRIAL LAS CAPELLANIAS)	10	0	206244,96	4376145,59

RECURSOS PRIVADOS					
EDIFICIO O ZONA	LOCALIZACIÓN		COORD. (H30)		TELÉFONO
			X	Y	
DEPOSITO COMBUSTIBLE	CARRETERA N-630	2	0	206822,25	4375627,29
DEPOSITO COMBUSTIBLE	CALLE RIO TIETAR	1	0	207356,71	4375311,13
DEPOSITO COMBUSTIBLE	CALLE ACUARIO	3	0	207780,01	4375013,01
DEPOSITO COMBUSTIBLE	CALLE GONZALO MINGO	4	0	210615,71	4376879,01
DEPOSITO COMBUSTIBLE	CALLE GONZALO MINGO	2	0	210769,54	4376793,01
DEPOSITO COMBUSTIBLE	CALLE GONZALO MINGO	3	0	210708,7	4376706,24
DEPOSITO COMBUSTIBLE	CALLE GONZALO MINGO	7	0	210599,76	4376755,93
DEPOSITO COMBUSTIBLE	CALLE SANTIAGO CALDERA	4	0	210654,66	4376622,53
DEPOSITO COMBUSTIBLE	CALLE CAYETANO POLO "POLITO"	5	0	210616,04	4376523,3
DEPOSITO COMBUSTIBLE	CALLE ARROYO DE VALHONDO	88	0	212945,21	4374517,98
DEPOSITO COMBUSTIBLE	AVENIDA DE LA UNIVERSIDAD	57	0	211741,21	4375576,46
DEPOSITO COMBUSTIBLE	AVENIDA DE LA UNIVERSIDAD	27	0	210409,77	4375585,59
DEPOSITO COMBUSTIBLE	CALLE MORALEJA	10	0	209809,29	4375449,72
DEPOSITO COMBUSTIBLE	CALLE GENERAL MARGALLO	108	0	209726,44	4375443,82
DEPOSITO COMBUSTIBLE	CALLE LONDRES	7	0	208140,65	4374268,14
DEPOSITO COMBUSTIBLE	CALLE JUAN XXIII	6	0	208844,06	4374082,7
DEPOSITO COMBUSTIBLE	CALLE MIRA AL RIO	9	0	210161,2	4374480,73
DEPOSITO COMBUSTIBLE	CALLE MIRA AL RIO	9	0	210146,06	4374491,03
DEPOSITO COMBUSTIBLE	PLAZA DE SAN FRANCISCO	5	0	210064,27	4374326,11
DEPOSITO COMBUSTIBLE	CALLE CARRERA	8	0	210058,12	4374272,11
DEPOSITO COMBUSTIBLE	CALLE CARRERA	8	0	210037,76	4374284,4
DEPOSITO COMBUSTIBLE	CALLE CARRERA	8	0	210023,13	4374293,82
DEPOSITO COMBUSTIBLE	CALLE CARRERA	8	0	209992,62	4374258,51
DEPOSITO COMBUSTIBLE	CALLE CARRERA	8	0	210004,69	4374245,83
DEPOSITO COMBUSTIBLE	CALLE CARRERA	8	0	210028,95	4374248,81
DEPOSITO COMBUSTIBLE	CALLE PROFESOR HERNANDEZ PACHECO	13	0	209948,03	4374318,61
DEPOSITO COMBUSTIBLE	CALLE PROFESOR HERNANDEZ PACHECO	13	0	209919,65	4374320,37
DEPOSITO COMBUSTIBLE	CALLE PROFESOR HERNANDEZ PACHECO	13	0	209906,5	4374311,28
DEPOSITO COMBUSTIBLE	CALLE PROFESOR HERNANDEZ PACHECO	13	0	209906,54	4374286,56
DEPOSITO COMBUSTIBLE	CALLE PROFESOR HERNANDEZ PACHECO	13	0	209919,64	4374285,03
DEPOSITO COMBUSTIBLE	CALLE PROFESOR HERNANDEZ PACHECO	13	0	209952	4374279,19
DEPOSITO COMBUSTIBLE	CALLE PROFESOR HERNANDEZ PACHECO	23	0	209878,55	4374305,4
DEPOSITO COMBUSTIBLE	RONDA DE SAN FRANCISCO	6	0	210127,87	4374122,76
DEPOSITO COMBUSTIBLE	RONDA DE SAN FRANCISCO	6	0	210129,06	4374112,4
DEPOSITO COMBUSTIBLE	AVENIDA DE CERVANTES	37	0	210176,58	4373024,6
DEPOSITO COMBUSTIBLE	TRAVESIA DE LOS ARTESANOS	1	0	208408,25	4372554,49
DEPOSITO COMBUSTIBLE	AVENIDA DE LA CONSTITUCION	26	0	208240,51	4372206,05

RECURSOS PRIVADOS					
EDIFICIO O ZONA	LOCALIZACIÓN		COORD. (H30)		TELÉFONO
			X	Y	
DEPOSITO COMBUSTIBLE	CARRETERA N-630	1	0	209640,82	4370697,01
DEPOSITO COMBUSTIBLE	CARRETERA N-630	2	0	210173,96	4369716,66
DEREXDI SL	AVENIDA VIRGEN DE GUADALUPE	29	927215231	209003,35	4374350,16
DERMALASERPIELSUAVE SL	CALLE SIMON BENITO BOXOYO	132		210850,21	4376888,84
DESARROLLALIA SL	AVENIDA DE ALEMANIA	10	927249104	209188,87	4374095,82
DESARROLLO DE NEGOCIOS INMOBILIARIOS SL	CALLE GIL CORDERO	19		208988,55	4374234,34
DESARROLLO DE PLANES DE ACCION SL	CALLE GIL CORDERO	19	927626697	208988,55	4374227,74
DESARROLLO DE PROYECTOS ALJIBE SL	AVENIDA DE ALEMANIA	2	927224288	209231,27	4374168,22
DESARROLLO ELECTRICO EXTREMEÑO SOCIEDAD LIMITADA	CALLE SAN JUSTO	21		209910,19	4375233,61
DESARROLLO EXTREMEÑO DE MONTAJES SL	CALLE JERUSALEN	1	927222228	209251,77	4372955,52
DESARROLLO INMOBILIARIO Y MARKETING DEL SUR S.L	AVENIDA VIRGEN DE LA MONTAÑA	19		209717,35	4374398,64
DESARROLLO TOTAL SL	AVENIDA DE ALEMANIA	52		208867,38	4373642,85
DESARROLLO Y ORGANIZACION DE PROYECTOS SL	CALLE ABILIO RODRIGUEZ ROSILLO	6	927227655	209174,69	4374890,25
DESARROLLOS BERENICE 19 SL	CALLE PISA	1		208623,58	4374448,34
DESARROLLOS INMOBILIARIOS DEL GUADIANA SL	CALLE PICOS DE EUROPA	7		208246,98	4374519,13
DESARROLLOS Y SISTEMAS PROFESIONALES MULTINIVEL SL	CALLE PERIODISTA SANCHEZ ASENSIO	3		209730,62	4374429,62
DESEOS CACERES SL	CALLE BADAJOZ	1	927215488	209496,7	4374179,79
DESGUACES CACERES SL	CALLE HERREROS (PG INDUSTRIAL LAS CAPELLANIAS)	0	927230913	205937,6	4376465,12
DESINFECCIONES INTEGRALES EXTREMEÑAS SL	CALLE SANGUINO MICHEL	40	927238488	208821,56	4373824,75
DESPACHO DE ABOGADOS TAPIA & MERINO C.B.	AVENIDA VIRGEN DE GUADALUPE	31		208996,57	4374337,92
DESPIECE DE IBERICOS DE EXTREMADURA SL	CALLE OAXACA	50		209238,9	4372534,32
DESTINO DELUXE CACERES SL	CALLE COMANDANTE SANCHEZ HERRERO	2		209595,01	4374691,37
DETECTIVES PRIVADOS Y MERCANTILES INPLA SL	CALLE PERIODISTA SANCHEZ ASENSIO	3	927210983	209730,55	4374392,04
DEUTSCHE BANK	AVENIDA VIRGEN DE GUADALUPE	18	927626013	209149,59	4374563,34
DEVELOP17 WEB & MOBILE SL	CALLE SANTA LUCIA	19		208416,5	4372296,86
DIABASAS DE EXTREMADURA SL	PG INDUSTRIAL LAS CAPELLANIAS	234	927269725	205703,83	4376169,22
DIAGNOSTICO SAN MIGUEL CACERES SL	RONDA DE SAN FRANCISCO	8	927181475	210232,29	4374230,04
DIANA EXTREMADURA SL	AVENIDA VIRGEN DE LA MONTAÑA	2		209530,58	4374514,64
DIANA TRIMAR PRESTIGIO SL	AVENIDA DE ESPAÑA	28	927212480	209224,32	4374294,6

RECURSOS PRIVADOS					
EDIFICIO O ZONA	LOCALIZACIÓN		COORD. (H30)		TELÉFONO
			X	Y	
DIAZ AUTOCENTRO SL	CALLE MAR MEDITERRANEO (PG INDUSTRIAL CHARCA MUSIA)	12		210218,9	4372275,77
DIAZ AUTOMOCION SL	CARRETERA N-523	0		208539,26	4372604,42
DIAZ BARRA SL	CALLE ANTONIO FLORIANO CUMBREÑO	3	927233679	208801,76	4373804,95
DIAZ HERNANDEZ C.B.	CALLE OCEANO ARTICO (PG INDUSTRIAL CHARCA MUSIA)	19	927242225	210109,86	4372385,46
DIAZ RIVERA CONGELADOS SL	CALLE OCEANO ARTICO (PG INDUSTRIAL CHARCA MUSIA)	21		210092,7	4372358,97
DIAZ TELECOM SL	CALLE PROFESOR HERNANDEZ PACHECO	9		209983,44	4374338,21
DIAZ TRANCON ESTUDIO DE INTERIORISMO SL	CALLE BARRIO NUEVO	10	927216082	209862,88	4375110,35
DIAZ-CALVO E HIJOS SL	CALLE PEDRO ROMERO MENDOZA	19	927439243	210530,13	4376180,38
DIAZ-CALVO MARTIN INVERSIONES SL	AVENIDA ANTONIO HURTADO	11		209413,66	4374094,23
DIBALTEL SL	RESIDENCIAL LOS ROSALES	5		210368,04	4375808,85
DIBARAL SL	CALLE JUAN XXIII	1	927241308	209024,63	4374209,45
DIBERSA ASESORES SL	CALLE SANTA JOAQUINA DE VEDRUNA	17		209145,8	4374353,22
DIDACTICAS CACEREÑAS SL	PLAZA MARRON	7		209659,35	4374599,34
DIEDRO CACERES ESTUDIO DE ARQUITECTURA Y URBANISMO SLP	AVENIDA VIRGEN DE GUADALUPE	0	927231021	208927,77	4374421,94
DIEGO GUERRERO INSTALACIONES ELECTRICAS SL	CALLE DOÑANA	18		208065,75	4374543,19
DIEGO NAVARRO E S PJ	CALLE ARROYO DE LA LUZ	20		208526,67	4371807,79
DIEGO Y SERGIO BEJARANO CARRASCO C.B.	CALLE ANTONIO REYES HUERTAS	17		209544,31	4374086,36
DIEXPRO SL EN LIQUIDACION	AVENIDA VIRGEN DE LA MONTAÑA	11		209637,43	4374470,38
DIEXSA AUDIOVISUALES SL	CALLE LIMA	9	927233314	210129,4	4372362,7
DIFFERENT SHOPS MULTIMEDIA SL	CALLE TRAJANO	10	927241374	209539,35	4375242,18
DIFFERENTVALUE SL	AVENIDA DE ESPAÑA	9	927211557	209542,33	4374592,06
DIGIPRO COMUNICACIONES SL	CALLE ALCOR DEL ROBLE	33	927629181	208792,59	4368771,76
DIGITAL CONTENT CONSULTORIA Y GESTION SL	AVENIDA ANTONIO HURTADO	4		209323,95	4374124,55
DIGITAL TELEVISION CACERES SL	CALLE JUAN XXIII	4	927216539	208985,96	4374205,37
DILACTA SL	PG INDUSTRIAL LAS CAPELLANIAS	0	927290204	205603,12	4376498,14
DIMA&SUMA SL	CALLE CONCEPCION ARENAL	36		210030,12	4375527,85
DIMAROD RESTAURADORES SL	PLAZA DE ALBATROS	1	927248064	209308,09	4374731,23
DINABLOGS SL	CALLE DE LA TRASHUMANCIA	31		209830,79	4371995,81
DINAMICA DE MASAS SL	CALLE MIRA AL RIO	11		210185,3	4374409,73

RECURSOS PRIVADOS					
EDIFICIO O ZONA	LOCALIZACIÓN		COORD. (H30)		TELÉFONO
			X	Y	
DINFOPUBLI SL	AVENIDA JESUS DELGADO VALHONDO	9	927230065	207583,18	4374712,34
DIOCESIS DE CORIA CACERES	PLAZA DE SANTA MARIA	1	927245250	210058,4	4374909,12
DIOSAN SL	CALLE PROFESOR RODRIGUEZ MOÑO	2	927225332	209414,67	4374302,66
DIRECCION ASESORAMIENTO PROYECTOS INFRAESTRUCTURA COMUNES TELECOMUNICACIONES SL	CALLE GARCIA MARQUEZ	3		207650,94	4374515,64
DIS CALIBROS SL	PG INDUSTRIAL LAS CAPELLANIAS	231	927269877	205831,59	4376271,23
DISANSA DEPORTES SL	AVENIDA VIRGEN DE GUADALUPE	42	927236035	208712,21	4374177,51
DISAUSIST C.B.	CALLE GENERAL MARGALLO	39		209853,11	4375184,48
DISAUSIST SL	CALLE PEDRO ROMERO MENDOZA	19	927288815	210530,13	4376186,98
DISCATER 88 C.B.	CALLE CAYETANO POLO "POLITO"	13		210645,26	4376867,42
DISEÑO Y COMERCIALIZACION DE SOFTWARE HARDWARE Y DISPOSITIVOS INALAMBRICOS SL	CALLE BUSQUET	3		209752,9	4374875
DISEÑO Y DECORACIONES EXTREMEÑAS SL	AVENIDA ANTONIO HURTADO	16		209428,38	4374004,14
DISEÑOS ALCRIFESA SL	CALLE AREQUIPA	3	927232940	208847,5	4373853,63
DISEÑOS DECOBIN SL	CALLE CATEDRATICO ANTONIO SILVA	3	927230631	209501,54	4374383,53
DISPOEX SL	CALLE NICOLAS COPERNICO (PG INDUSTRIAL LA MEJOSTILLA)	13	927297723	210563,32	4378020,76
DISTREPR SL	CALLE ARIES	51	927275535	207630,09	4375119,51
DISTRIBUCION CACEREÑA DE BEBIDAS SL	CARRETERA EX-206	0		210200,62	4372700,75
DISTRIBUCION CERVEZAS DE CACERES SL	AVENIDA 1 (PG INDUSTRIAL LAS CAPELLANIAS)	0	927269771	205486,72	4376585,63
DISTRIBUCION DE ELECTRICIDAD VALLE DE SANTA ANA S.L.	AVENIDA VIRGEN DE GUADALUPE	33	924753721	208929,15	4374280,54
DISTRIBUCION DE MERCANCIAS ESPECIALES SA	CARRETERA N-523	0	927232844	208465,54	4372220,98
DISTRIBUCIONES ALFRESCO 2006 SLL	PG INDUSTRIAL LAS CAPELLANIAS	0	927230963	205602,66	4376126,21
DISTRIBUCIONES ANBE DE TORREMOCHA SL	CALLE MEJICO	6	927211095	209512,17	4373285,53
DISTRIBUCIONES CACEREÑAS DE PIENSOS SL	PG INDUSTRIAL LAS CAPELLANIAS	231		205873,05	4376216
DISTRIBUCIONES CASTELA LEAL SL	CALLE OCEANO ARTICO (PG INDUSTRIAL CHARCA MUSIA)	2	924252455	210062,12	4372412,91
DISTRIBUCIONES DE LA RIBERA C.B.	AVENIDA DE LA BONDAD	12	927227429	209577,38	4373488,89
DISTRIBUCIONES GALAN FAJARDO SL	CALLE OCEANO ARTICO (PG INDUSTRIAL CHARCA MUSIA)	2	927216485	210062,12	4372406,31
DISTRIBUCIONES GARVEGAS SL	CALLE GARCIA HOLGUIN	11		209583,22	4374998,75

RECURSOS PRIVADOS					
EDIFICIO O ZONA	LOCALIZACIÓN		COORD. (H30)		TELÉFONO
			X	Y	
DISTRIBUCIONES HOSTELERAS ROMERO CABALLERO SL	CALLE OCEANO ATLANTICO (PG INDUSTRIAL CHARCA MUSIA)	16	927213192	210359,21	4372341,54
DISTRIBUCIONES LUIS BARRIGA SL	AVENIDA DE LA CONSTITUCION	0	927231914	208452,03	4372390,68
DISTRIBUCIONES LUSOEX S.L	CALLE RAFAEL ALBERTI	25	927242094	207840,84	4374734,45
DISTRIBUCIONES MARGARITA TORRES GIL SL	PG INDUSTRIAL LAS CAPELLANIAS	0	927269724	205757,57	4375911,69
DISTRIBUCIONES PADILLA RUIZ EXTREMADURA S.L	PG INDUSTRIAL LAS CAPELLANIAS	0	927236679	206118,75	4375987,12
DISTRIBUCIONES PARRA DE CACERES SL	CALLE HOYOS	4		208387,64	4372579,12
DISTRIBUCIONES SEVILLANAS DE EMBUTIDOS SL	CALLE PERIODISTA SANCHEZ ASENSIO	3		209730,55	4374398,64
DISTRIBUCIONES SOLYMOR SL	CALLE MIGUEL SERVET (PG INDUSTRIAL LA MEJOSTILLA)	22		210436,98	4378182,14
DISTRIBUCIONES Y MARKETING CACEREÑOS SL	AVENIDA 4 (PG INDUSTRIAL LAS CAPELLANIAS)	116	927269790	205770,77	4375911,69
DISTRIBUIDORA CACEREÑA DE EXPLOSIVOS SL	CALLE ALCOR DEL ROBLE	21		208841,05	4368916,36
DISTRIBUIDORA CACEREÑA DE PUBLICACIONES SL	PG INDUSTRIAL LAS CAPELLANIAS	233	927230481	205738,03	4376178,71
DISTRIBUIDORA DE ENERGIA ELECTRICA ENRIQUE GARCIA SERRANO SL	CALLE PERIODISTA SANCHEZ ASENSIO	1	924614339	209737,22	4374423,02
DISTRIBUIDORA DE FERRETERIA Y SUMINISTROS INDUSTRIALES DE EXTREMADURA SL	CALLE MARIA AUXILIADORA	6		209687,81	4373868,62
DISTRIBUIDORA EXTREMEÑA DE GRES Y AZULEJOS SL	CALLE PADRE JOSE LUIS COTALLO	5		209235,37	4374920,22
DISTRICERES BEBIDAS Y ALIMENTACION SL	CARRETERA N-630	0		209015,27	4372091,47
DISTRIFEX EXTREMADURA SL	CALLE TRUJILLO	39		210340,87	4375211,69
DITELFREE CACERES SL	CALLE PANERAS	8	927625199	209879,44	4374915,38
DIVASIA CORPORACION DE VEHICULOS ASIATICOS SOCIEDAD LIMITADA	CALLE BUSCARRUIDOS	3	927236590	210561,81	4374955,46
DIVECA DISTRIBUCION DE VEHICULOS CACEREÑOS SL	TRAVESIA B (PG INDUSTRIAL LAS CAPELLANIAS)	209	927269955	206070,07	4376641,53
DIVERMOTOR EXTREMADURA SL	CALLE ALCOR DEL ROBLE	47	927649627	208737,07	4368594,09
DIVERTEA	AVENIDA JESUS DELGADO VALHONDO	1	927043512	207599,76	4374872,49
DIVERTITELAS SL	CALLE COMARCA VALLE DE LA VERA	62	927773676	207041,99	4375838,43
DIVISASOLUTIONS SL	CALLE VILLALOBOS	44		210325,15	4375091,5
DIVISION AGENTES CONSULTORES SL	AVENIDA VIRGEN DE GUADALUPE	29	927248899	209016,55	4374363,36
DIVISION SERVICIOS FINANCIEROS SL	CALLE OBISPO JESUS DOMINGUEZ	0		209003,35	4374363,36
DM GRANITE EXPORT E IMPORT INTERNACIONAL SL	CALLE PARRAS	19	927211751	209795,03	4374850,75

RECURSOS PRIVADOS					
EDIFICIO O ZONA	LOCALIZACIÓN		COORD. (H30)		TELÉFONO
			X	Y	
DO UT DES ABOGADOS SLP	AVENIDA CLARA CAMPOAMOR	1	927249931	209446,38	4374592,24
DOBLE A ASESORIA Y CONSULTORIA SL	AVENIDA DE HERNAN CORTES	42	927211426	209324,26	4375136,3
DOBLE EME ROMA C.B.	AVENIDA DE ALEMANIA	12	927220037	209180,2	4374082,07
DOBLE M 2016 SL	CALLE SAN PEDRO DE ALCANTARA	7	927213691	209246,99	4374502,18
DOBLEDUO COMUNICACION SL	CALLE NIDOS	5	927217108	210019,32	4375094,21
DOCTORES GALAN JARAIZ SLP	AVENIDA PARIS	21		208493,78	4374288,09
DOCUS EXTREMADURA	AVENIDA PIERRE DE COUBERTAIN	44	927221561	209307,13	4372764,93
DOLORES Y JOSE MARIA BALLELL CANDELA C.B.	CALLE SAN PEDRO	9		209741,34	4374721,22
DOMBA E S PJ	CALLE RIO JERTE	2		210517,4	4377239,18
DOMEX INVERSIONES SL	CALLE MARIA AUXILIADORA	2		209642,43	4373942,58
DOMIMEREX SL	AVENIDA ISABEL DE MOCTEZUMA	1		209357,85	4373898,14
DOMINGO BARROSO DISEÑO CONFORT SL	PG INDUSTRIAL LAS CAPELLANIAS	118	927649202	205897,72	4375918,85
DON GENARO SL EN LIQUIDACION	CALLE ORELLANA	1		210006,89	4374769,41
DON TELAS SL	AVENIDA DE ALEMANIA	11	927236306	209192,01	4373975,72
DONCEL LOTERIAS SL	AVENIDA DE ESPAÑA	9	927227384	209555,45	4374598,81
DONCEL&TORRES ASESORES S.C.	CALLE LEON LEAL	4		209508,91	4374284,09
DONER KEBAB AL TURK S.C.	CALLE ATAHUALPA	1		209288,88	4373660,25
DONNASOL C.B.	PLAZA BRUSELAS	8	927210554	209206,21	4374701,75
DOÑA LUPITA SL	PLAZA MARRON	5	927425471	209665,99	4374605,07
DOPEX SA	AVENIDA VIRGEN DE GUADALUPE	0	924243252	208962,15	4374267,34
DORDIO METALES SL	CALLE GIL CORDERO	19		208922,55	4374247,54
DOS POLLITOS SL	AVENIDA ISABEL DE MOCTEZUMA	2	927181717	209357,85	4373904,74
DOSPYES EXTREMADURA SL	CALLE OBISPO SEGURA SAEZ	8	927244646	209358,72	4374604,1
DOWN	AVENIDA DE HERNAN CORTES	2	927212233	209387,46	4374727,34
DR. NEVES MUNIZ SL	CALLE DINAMARCA	2		209255,35	4373832,92
DRESSAGE FONDON MEDINA SL	CARRETERA N-630	0		205569,78	4380418,34
DRYMA C.B.	CALLE TRAJANO	4		209578,4	4375299,2
DULCES Y CONSERVAS JARRY SA	CALLE TEJEDORES (PG INDUSTRIAL LAS CAPELLANIAS)	26	927234747	206030,93	4376110,94
DUOFIS FISIOTERAPIA SOCIEDAD CIVIL PROFESIONAL	CALLE TORRE DE FLORIPES	29		209795,72	4372067,47
DUOFIS S.C.	CALLE EVORA	15		209152,44	4372953,69
DUQUE ALIMENTACION SLL	PLAZA DEL DUQUE	15	927213875	210074,77	4375041,77
DUQUE DE GREDOS S.C.	CALLE ISLAS CANARIAS	1		208510,94	4374714,84
DURAN BUS SL	CARRETERA N-630	0	927232748	209014,55	4373307,11
DURAN LASSO SL	CALLE OCEANO ATLANTICO (PG INDUSTRIAL CHARCA MUSIA)	28		210369,11	4372258,4

RECURSOS PRIVADOS					
EDIFICIO O ZONA	LOCALIZACIÓN		COORD. (H30)		TELÉFONO
			X	Y	
DURAN MERIDEÑO SL	CARRETERA EX-206	3	927225239	211834,88	4371275,2
DURAN RUIZ ALBERTO 000450240V SLNE EN LIQUIDACION	CALLE CAPITAN LUNA	7		209854,19	4375450,97
DURCONEX PROYECTOS Y CONSTRUCCIONES SL	CALLE CALEROS	20		210234,02	4374869,66
DUTI SUPERMERCADO SL	CALLE PROFESOR HERNANDEZ PACHECO	0		210036,38	4374341,27
DYREMUL C.B.	CALLE MONFRAG	5		208110,24	4374561,01
E 24 H DE AGRICULTURA SL	RONDA LA PIZARRA	3		209429,1	4373273,78
E 24 H DE CONTRATAS SL	CALLE SIMON BENITO BOXOYO	110		210922,83	4376842,28
E 24 H DE DEPORTES SL	CALLE ARGENTINA	22	927214311	208922,55	4374293,74
E 24 H DE EXTREMADURA DE CONSTRUCCIONES SL	CALLE LA HIGUERILLA	17		210066,1	4376295,75
E 24 H DE GERIATRIA SL	CALLE OAXACA	38		209230,07	4372757,64
E 24 H DE GESTION CINEGETICA SL	AVENIDA VIRGEN DE LA MONTAÑA	23		209724,35	4374378,91
E 24 H DE HOSPEDERIA SL	AVENIDA PIERRE DE COUBERTAIN	1		209321,67	4373290,09
E 24 H DE INSTALACIONES FOTOVOLTAICAS SL	CALLE SAN PEDRO	9	927220387	209734,74	4374721,22
E 24 H DE PIELES SL	AVENIDA VIRGEN DE LA MONTAÑA	23		209717,75	4374378,91
E 24 H DE PRODUCCION AUDIOVISUAL SL	CALLE ZURBARAN	30	927241840	209769,14	4375180,48
E 24 H DE RIESGO SL	AVENIDA VIRGEN DE LA MONTAÑA	23		209711,15	4374378,91
E 24 H DE SUMINISTRO Y DISTRIBUCION DE GAS SL	AVENIDA VIRGEN DE LA MONTAÑA	23		209711,15	4374385,51
E SITAT CENTER SL	CALLE PROFESOR HERNANDEZ PACHECO	27	927240953	209854,85	4374311,67
E.S.N. PROMOCIONES S.L	CALLE COMARCA DE LOS IBORES	10		207208,16	4375609,36
E24 H DE CONTRATOS SL	CALLE DOCTOR MARAÑON	2		209368,7	4374244,68
E24H DE DISEÑO Y CREACION DE SOFTWARE SL	CALLE MIGUEL ANGEL ORTI BELMONTE	10		210471,39	4376129,34
E24H DE INDUSTRIA VINICOLA EXTREMEÑA SL	AVENIDA VIRGEN DE LA MONTAÑA	23		209717,75	4374392,11
E24H DE PANADERIA SL	AVENIDA VIRGEN DE LA MONTAÑA	23		209724,35	4374392,11
E24H DE PRODUCCION INFORMATICA Y APLICACIONES SL	CALLE PITAGORAS (PG INDUSTRIAL LA MEJOSTILLA)	0		210136,32	4378296,73
E24H EXTREMEÑA DE ENCUADERNACIONES SL	AVENIDA VIRGEN DE LA MONTAÑA	23		209724,35	4374385,51
E24H EXTREMEÑA DE SOSTENIBILIDAD AMBIENTAL SL	CALLE MIGUEL SERVET (PG INDUSTRIAL LA MEJOSTILLA)	21		210426,48	4378253,2
EANDE CONSULTORIA TECNICA SL	CALLE SANGUINO MICHEL	28		208910,78	4373930,58
EASY TOUCH ENTERPRISE SL	AVENIDA DE LOS PILARES	19		209878,82	4373580,26

RECURSOS PRIVADOS					
EDIFICIO O ZONA	LOCALIZACIÓN		COORD. (H30)		TELÉFONO
			X	Y	
EBORA FISHING SL	CALLE OCEANO ARTICO (PG INDUSTRIAL CHARCA MUSIA)	49		210043,07	4372141,19
ECCOAIsla EXTREMADURA SL	CALLE TEJEDORES (PG INDUSTRIAL LAS CAPELLANIAS)	0	927629662	206208,27	4376166,33
ECO CACERES SA	CALLE CATEDRATICO ANTONIO SILVA	5	927226413	209528,8	4374365,37
ECOMETRIS SOLAR SL	CALLE HUERTA DEL CONDE	2		210386,18	4373725,15
ECONHOGAR GESTION INMOBILIARIA CACEREÑA SL	RONDA DEL CARMEN	9	927626803	209629,11	4374198,01
ECOPARQUE	CARRETERA N-523	25	927107720	197260,8	4362412,28
ECORECICAT EXTREMADURA SL	CALLE HERMANOS LUMIERE (PG INDUSTRIAL LA MEJOSTILLA)	8	924238319	210315,02	4378172,52
ECOSISTEMA 44 SL	CALLE CORONEL AURELIANO BUENDIA	27		207149,12	4374461,34
ECOTECNICA GARES SL	CALLE GIL CORDERO	19	927240938	208988,55	4374240,94
EDEN CONFORT SL	CALLE DOÑANA	18	927102040	208065,75	4374549,79
EDHOS HOSTELERA SL	AVENIDA VIRGEN DE LA MONTAÑA	5		209606,71	4374510,25
EDIFICACION Y URBANISMO EXTREMADURA SL	CALLE CECLAVIN	41		210130,21	4375417,14
EDIFICIO LA VELETA	PLAZA DE ITALIA	38		209073,38	4373530,79
EDIFIKARE OBRAS Y SERVICIOS SA	CALLE BADAJOZ	8	927238758	209479,7	4374119,41
EDIFIKARE TERSUM CENTRO ESPECIAL DE EMPLEO SL	CALLE BADAJOZ	8		209479,7	4374126,01
EDITEC MEDIOAMBIENTE SL	AVENIDA ISABEL DE MOCTEZUMA	23		209299,97	4373579,43
EDITEC MEDIOAMBIENTE SL Y EDITEC OBRAS Y PROYECTOS SL UTE	AVENIDA ISABEL DE MOCTEZUMA	23		209286,77	4373572,83
EDITORIAL CAMPOS DE ORTIGA S.L.	PLAZA DE LAS CANTERIAS	5		210070,2	4375221,33
EDITORIAL CANCHALES SL	CALLE BARRIO NUEVO	15	927247492	209797,04	4375145,55
EDITORIAL EXTREMADURA SA.	CALLE DOCTOR MARAÑON	2	927620600	209375,3	4374238,08
EDITORIAL PERIFERICA DE LIBROS SL	CALLE FUENTE NUEVA	6		209897,37	4374528,51
EDUARDO BLANCO MEDICINA E INVERSIONES SL	AVENIDA RODRIGUEZ DE LEDESMA	18	927237932	208653,37	4374693,97
EDUCA	AVENIDA VIRGEN DE GUADALUPE	27	666467767	209047,06	4374387,73
EDUCACION Y FORMACION PLASENCIA S.L	AVENIDA ISABEL DE MOCTEZUMA	3		209339,45	4373853,4
EDUCACION Y TECNOLOGIA DE EXTREMADURA SL	CALLE GENERAL MARGALLO	28	927627330	209939,1	4375155,12
EDUCAFAP	AVENIDA JESUS DELGADO VALHONDO	1		207612,96	4374872,49
EDUCAOCIO CACERES SL	CALLE EMILIO CARDENAL HERNANDEZ	108	927184047	210477,56	4376977,96
EDUCATEC	CALLE GENERAL MARGALLO	32	927627330	209957,36	4375178,79

RECURSOS PRIVADOS					
EDIFICIO O ZONA	LOCALIZACIÓN		COORD. (H30)		TELÉFONO
			X	Y	
EDUCO OCIO	CALLE EMILIO CARDENAL HERNANDEZ	109	626091192	210477,56	4376984,56
EFEI C.B.	AVENIDA ISABEL DE MOCTEZUMA	1		209351,25	4373917,94
EFI-AGREEMENT SL	AVENIDA VIRGEN DE GUADALUPE	5		209284,99	4374584,1
EFICACIA TECNICA SL	PLAZA DE LA UNION EUROPEA	6		208981,95	4374221,14
EFICIENCIA ENERGETICA EXTREMEÑA SL	CALLE DE LA TRASHUMANCIA	13	927232155	209676,93	4372367,96
EGO ME PROJECT SL	PLAZA DE ALBATROS	0		209339,8	4374839,33
EL AGRADO AGROPECUARIA SL	CALLE SANGUINO MICHEL	1		209138,84	4374222,71
EL ALJIBE DE CACERES SL	CALLE PEÑAS	5		210148,85	4375188,6
EL ASESOR DEL COMPRADOR DE VIVIENDA SL	AVENIDA VIRGEN DE LA MONTAÑA	2	927217352	209518,05	4374502,64
EL BOLETO DE LA SUERTE SL	AVENIDA DE LA CONSTITUCION	26	927235853	208214,57	4372156,38
EL CALAMBUCO PROFESIONALES SL EN LIQUIDACION	CALLE CASAS DE COTALLO	2	927215922	209641,09	4374739,82
EL CALAMBUCO SL	CALLE CASAS DE COTALLO	2	927567324	209634,49	4374739,82
EL CEREZAL C.B.	PLAZA DE LA CONCEPCION	13		209851,04	4375029,75
EL COTO MESON SL	CALLE SANTA JOAQUINA DE VEDRUNA	11		209205,82	4374375,36
EL DEDAL EXTREMEÑO SL	AVENIDA DE PORTUGAL	6	927215846	209242,76	4374077,01
EL DESCUBRIMIENTO CC SL	AVENIDA DE PORTUGAL	4	927213942	209282,36	4374083,61
EL DIA QUE TODO CAMBIO EDQTC HEMO CIONES	CALLE JUAN RODRIGUEZ DE MOLINA	54		211101,59	4376754,74
EL GUIJO 1882 SL	CALLE GOMEZ BECERRA	10		209220,34	4374341,77
EL HORNO CACEREÑO SL	PLAZA DE SAN JUAN	15		209855,41	4374735,97
EL HORNO DE GRETSL SL	CALLE ECUADOR	1	927221476	209842,26	4373332,99
EL JARDIN DE LA HILERA SL	CALLE SAN PEDRO DE ALCANTARA	12		209263,77	4374516,91
EL MIRADOR DE GALARZA SL	CALLE LA PIEDAD	2	927627219	209709,07	4375009,52
EL MODULOR ARQUITECTURA Y URBANISMO SL	AVENIDA VIRGEN DE GUADALUPE	24	927629816	208921,17	4374388,94
EL MOLINO C.B. CONST	CALLE SAN JORGE	30		209467,59	4374863,98
EL MOLINO DEL NIÑO SL	CALLE ANTONIO HERNANDEZ GIL	16		211402,46	4374787,67
EL OLIVAR DEL PUA SL	AVENIDA DE PORTUGAL	2		209262,56	4374063,81
EL PAIS DE NI	CALLE VENECIA	2	636760838	209160,38	4374703,66
EL PALACIO DEL PARTAL SL	CALLE GABINO MURIEL	1		209249,36	4374110,01
EL PALADAR DE FELISA C.B.	CALLE SERGIO SANCHEZ	10	927216615	209799,13	4374657,7
EL PANTOGRAFO SL	CALLE DONOSO CORTES	15		209755,89	4374698,41
EL PARAISO SANIDAD Y NUTRICION ANIMAL SL	PLAZA DE NORUEGA	8		209249,05	4373892,37
EL PEQUEÑO GIN SL	CALLE PIZARRO	5		209825,71	4374612,5
EL PERAL DE PATRON S.C.	AVENIDA VIRGEN DE GUADALUPE	20		209056,32	4374508,8
EL PICHON 2009 C.B.	CALLE LOS RIBEROS	48	927147538	210268,33	4376403,44
EL PUNTAL DE ARRIBA SL	CALLE GOMEZ BECERRA	4		209283,57	4374398,09

RECURSOS PRIVADOS					
EDIFICIO O ZONA	LOCALIZACIÓN		COORD. (H30)		TELÉFONO
			X	Y	
EL RACO DE SANGUINO BRASERI C.B.	CALLE LONDRES	6	927106076	208657,81	4374186,55
EL REFUGIO SAN JULIAN SL	AVENIDA DE ESPAÑA	21		209441,6	4374320,65
EL RINCON 1997 SL	CALLE SANCHEZ MANZANO	1	927217319	209420,4	4373996,11
EL RINCON CINEGETICO SL	CALLE ARGENTINA	1	927238997	209154,65	4374064,96
EL RINCON DE JAVIER SL	CALLE SANCHEZ MANZANO	1		209413,8	4373996,11
EL RINCON DE LA HAMBURGUESA SL	CALLE OBISPO SEGURA SAEZ	9		209316,47	4374594,37
EL RINCON DE LA PRISCA S.C.	AVENIDA DE ALEMANIA	50		208867,38	4373636,25
EL RINCONCITO DE CACERES SL	CALLE CUEVA DE SANA ANA	5	927289011	209691,4	4372803,02
EL RISCO FF CONSTRUCCIONES SL	PG INDUSTRIAL LAS CAPELLANIAS	238		205912,78	4376084,4
EL RODEO DAN SL	CALLE PADRE LEOCADIO	1		209741,19	4373805,57
EL RODEO DE CACERES SL	CALLE LOS TOMILLOS	22		211084,85	4377309,98
EL ROMERAL DE CACERES SL	AVENIDA VIRGEN DE LA MONTAÑA	8	927241280	209557,42	4374492,58
EL SECRETO DE LA GARZA SL	PLAZA OBISPO GALARZA	2		209826,04	4374956,44
EL SUEÑO DE KINO SL	CALLE CUEVA DEL CONEJAR	15		209624,92	4372517,59
EL TERREIRO DO PACO SL	AVENIDA DE ESPAÑA	15		209515,54	4374479,6
EL TINGLAO DEALBA SL	AVENIDA RUTA DE LA PLATA	12		208647,13	4374554,23
EL TORILON LANCHAREJO SL	CALLE ANTONIO REYES HUERTAS	5		209689,1	4374179,23
EL TRASQUILON TURISMO RURAL S.L	CARRETERA N-630	0	4	210320,07	4366284,88
EL TREBOL DE LA BUENA SUERTE SL	AVENIDA DE ALEMANIA	24		209107,62	4373975,24
EL ULTIMO CAFE SL	CARRETERA EX-206	0		210300,78	4372569,78
EL VIDRIO 2006 SL	AVENIDA CLARA CAMPOAMOR	1		209439,78	4374592,24
ELABORADOS FEBAR SL	CALLE JUAN XXIII	37		208816,18	4373873,43
ELABORARTE LABORATORIO CREATIVO DIGITAL SL	CALLE MORET	9		209840,13	4374853,11
ELCAY SL	AVENIDA PARIS	15		208557,84	4374239,84
ELECTRA DE MALVANA SA	CALLE PERIODISTA SANCHEZ ASENSIO	1		209730,62	4374436,22
ELECTRA DE MONTANCHEZ SA	CALLE PERIODISTA SANCHEZ ASENSIO	1		209737,22	4374436,22
ELECTRA DE SIERRA DE SAN PEDRO SA	CALLE PERIODISTA SANCHEZ ASENSIO	1	927243962	209737,22	4374429,62
ELECTRICA DEL OESTE DISTRIBUCION SL	AVENIDA VIRGEN DE GUADALUPE	33	927225700	208955,55	4374240,94
ELECTRICA DEL OESTE SL	AVENIDA VIRGEN DE GUADALUPE	33	927225700	208948,95	4374240,94
ELECTRICAS PITARCH DISTRIBUCION SRL	AVENIDA VIRGEN DE GUADALUPE	33	902202125	208942,35	4374240,94
ELECTRICAS PITARCH SL	AVENIDA VIRGEN DE GUADALUPE	33	902202125	208942,35	4374234,34
ELECTRICIDAD EL RAYO CC SLL	CALLE PEÑALARA	55	927181711	210212,43	4377264,43

RECURSOS PRIVADOS					
EDIFICIO O ZONA	LOCALIZACIÓN		COORD. (H30)		TELÉFONO
			X	Y	
ELECTRICIDAD JIMENEZ OLLERO SL	AVENIDA DE LA CONSTITUCION	35	927233858	208312,44	4372028,13
ELECTRO ALVAREZ E S PJ	CALLE PROFESOR HERNANDEZ PACHECO	1		210036,38	4374334,67
ELECTRO CACERES SL	CALLE MALAGA	0	927241262	209552,96	4374135,72
ELECTRO COCA SL	CALLE CAMINO LLANO	7	927233286	209824,38	4374516,7
ELECTRO MOVACAVE SLL	CALLE SANGUINO MICHEL	28	927236909	208904,18	4373917,38
ELECTRO XABIER SL	CALLE MIGUEL ANGEL ORTI BELMONTE	2		210403,26	4376061,21
ELECTROCASH EXTREMADURA SL	PG INDUSTRIAL LAS CAPELLANIAS	0	924544244	206019,31	4376425,7
ELECTRODOMESTICOS Y MUEBLES NEVADO SL	CALLE SANCHEZ MANZANO	3	927225039	209407,75	4373976,8
ELECTRONICA DURAN, C.B.	CALLE OAXACA	30	927629197	209206	4372862,35
ELECTRONICA MEDICA CAMARA SL	CALLE CHARCA DEL OSO	26		210123,22	4376099,08
ELECTRONICA Y DESARROLLO DE SOLUCIONES INTELIGENTES SLNE	PLAZA DE LA CONCEPCION	1		209899,12	4374981,72
ELENA GOLF SL	AVENIDA DE ESPAÑA	6		209415,99	4374545,6
ELENA RODRIGO COBOS SL	CALLE ARGENTINA	26	927220749	208922,55	4374287,14
ELEVACIONES DEL OESTE SL	CALLE GABINO MURIEL	1		209242,76	4374110,01
ELFO 2000 SERVICIO SL	PG INDUSTRIAL LAS CAPELLANIAS	234	927231096	205688,61	4376225,4
ELIANET INNOVACION Y DESARROLLO SL	CALLE LAS AVUTARDAS	11		209622,31	4376506,13
ELITE BUFFET SL	CALLE SAN PEDRO	3		209759,44	4374743,24
ELITEL EXTREMEÑA COMUNICACIONES SL	AVENIDA VIRGEN DE GUADALUPE	20		209062,92	4374508,8
ELIVAZTRANS SL	CALLE MARIA AUXILIADORA	4	927424750	209635,83	4373942,58
ELYPSE GRUPO EMPRESARIAL SL	AVENIDA ISABEL DE MOCTEZUMA	19	927249355	209310,05	4373657,11
EMALU SL	CALLE NAPOLES	1	927215509	209100,94	4374680,49
EMBUTIDOS JAVIER RODRIGUEZ SIERRA DE GATA SL	CALLE SANTA JOAQUINA DE VEDRUNA	4		209226,39	4374447,68
EME ENE TAPICERIA & DECORACION SL	PG INDUSTRIAL LAS CAPELLANIAS	206	927181896	206229,07	4376702,73
EMILIO GONZALEZ ZAMORA SL	AVENIDA DE LA CONSTITUCION	0	927629810	208479,31	4372401,38
EMILIO GONZALEZ ZAMORA SL Y LACOEX SL UTE LEY 18/1982	AVENIDA VIRGEN DE LA MONTAÑA	1		209593,02	4374576,52
EMIZ SL	CALLE ARGENTINA	13	927230879	209032,53	4374129,64
EMP ARQUITEX SL	CALLE DIONISIO ACEDO	5		208902,58	4373985,65
EMPRESA CONSTRUCTORA AMPEMA DE EXTREMADURA SL	CALLE AVILA	13	927224128	209137,93	4373133,98
EMPRESA PATRIMONIAL RUICAS SL EN LIQUIDACION	AVENIDA VIRGEN DE GUADALUPE	35		208935,75	4374240,94
EMPRESA TRAMITADORA DE SEGUROS Y ENERGIA ARIES SL	CALLE CATEDRATICO ANTONIO SILVA	2		209450,61	4374339,55
EMPRESARIAL MEJOSTILLA SL	AVENIDA VIRGEN DE GUADALUPE	35	927626713	208962,15	4374260,74
EMPRESARIOS PROMOTORES CACEREÑOS SL	CALLE JUAN XXIII	1		209018,03	4374216,05

RECURSOS PRIVADOS					
EDIFICIO O ZONA	LOCALIZACIÓN		COORD. (H30)		TELÉFONO
			X	Y	
EMPREX SL	CALLE GIL CORDERO	18	927245509	209054,72	4374297,91
EMS PERFORMANCE PARTS SL	AVENIDA DE HERNAN CORTES	62		209438,92	4375310,74
EN EQUILIBRIO C.B.	CALLE LUXEMBURGO	5		209130,89	4373697,02
ENARMONICOS VIA PROYECT SL	PLAZA DE GANTE	1		209120,74	4374687,09
ENCINAS Y VELETAS SL	CALLE DOCTOR FLEMING	1		209282,25	4374672,16
ENCISO IZQUIERDO C.B.	CALLE SAN PEDRO DE ALCANTARA	7		209240,39	4374502,18
ENCUADERNACIONES ROMA C.B.	CALLE PIZARRO	3	927228097	209818,67	4374614,09
ENERGEX SOLUCIONES SL	CALLE MEDICO SORAPAN	1		209793,96	4374144,09
ENERGIA RENOVE S.L	CALLE SAN JUAN DE DIOS	5	927246415	209163,71	4374647,4
ENERGIAS FOTOVOLTAICAS LOPEZ CARRASCO SL	AVENIDA PARIS	27		208407,72	4374330,98
ENERGIAS RENOVABLES NAVALMORAL 1 SL	CALLE SAN PEDRO DE ALCANTARA	12		209283,64	4374523,39
ENERGIAS RENOVABLES NAVALMORAL 10 SL	CALLE SAN PEDRO DE ALCANTARA	12		209283,64	4374516,79
ENERGIAS RENOVABLES NAVALMORAL 11 SL	CALLE SAN PEDRO DE ALCANTARA	12		209277,04	4374516,79
ENERGIAS RENOVABLES NAVALMORAL 12 SL	CALLE SAN PEDRO DE ALCANTARA	12		209270,44	4374516,79
ENERGIAS RENOVABLES NAVALMORAL 13 SL	CALLE SAN PEDRO DE ALCANTARA	12		209270,44	4374523,39
ENERGIAS RENOVABLES NAVALMORAL 14 SL	CALLE SAN PEDRO DE ALCANTARA	12		209270,44	4374529,99
ENERGIAS RENOVABLES NAVALMORAL 15 SL	CALLE SAN PEDRO DE ALCANTARA	12		209270,44	4374536,59
ENERGIAS RENOVABLES NAVALMORAL 3 SL	CALLE SAN PEDRO DE ALCANTARA	12		209277,04	4374536,59
ENERGIAS RENOVABLES NAVALMORAL 5 SL	CALLE SAN PEDRO DE ALCANTARA	12		209283,64	4374536,59
ENERGIAS RENOVABLES NAVALMORAL 6 SL	CALLE SAN PEDRO DE ALCANTARA	12		209290,24	4374536,59
ENERGIAS RENOVABLES NAVALMORAL 7 SL	CALLE SAN PEDRO DE ALCANTARA	12		209290,24	4374529,99
ENERGIAS RENOVABLES NAVALMORAL 8 SL	CALLE SAN PEDRO DE ALCANTARA	12		209290,24	4374523,39
ENERGIAS RENOVABLES NAVALMORAL 9 SL	CALLE SAN PEDRO DE ALCANTARA	12		209263,86	4374523,51
ENERGIAS SOSTENIBLES ZAMORANAS SOCIEDAD LIMITADA	CALLE PICOS DE EUROPA	7		208240,38	4374519,13
ENERGIZA SISTEMAS ENERGETICOS SOCIEDAD LIMITADA	AVENIDA VIRGEN DE GUADALUPE	33		208975,35	4374247,54
ENGLISH CONNECT ST C.B.	CALLE GREDOS	28		208052,55	4374536,59
ENGLISH LANGUAGE SERVICES SIGLO XXI C.B.	CALLE GIL CORDERO	5		209153,3	4374201,85
ENLOBA ACTIVIDAD FISICA E INCLUSION SL EN LIQUIDACION	CALLE ALDEANUEVA DEL CAMINO	26	927243636	209684,74	4372454,05
ENPLURAL SERVICIOS SL	CALLE COLOMBIA	5		209839,14	4373164,8
ENRIQUE CALDERA ALVAREZ SL	AVENIDA DE ALEMANIA	29	927232312	209066,6	4373786,32
ENRIQUE LANCHAS SL	CALLE NEPTUNO	11		210480,01	4374724,72

RECURSOS PRIVADOS					
EDIFICIO O ZONA	LOCALIZACIÓN		COORD. (H30)		TELÉFONO
			X	Y	
ENRIQUEZ MARTIN C.B.	CALLE SAN PEDRO DE ALCANTARA	14	927211796	209254,52	4374535,42
ENRUTAEXTREMD SL	CALLE DOCTOR FLEMING	19		209116,92	4374784,05
ENSO TRAINING SL	CALLE JUAN DE LA CIERVA (PG INDUSTRIAL LA MEJOSTILLA)	6	927278703	210502,28	4377996,71
ENTERCENTER SL	CALLE GARCIA PLATA DE OSMA	19	927222320	209106,39	4374031,03
ENTERTAINMENT & GAMES CENTURY XXI SL	CALLE HERMANDAD	11		209198,61	4374258,89
ENTIDAD DE CONTROL DE CALIDAD DE LA CONSTRUCCION DE EXTREMADURA SL	CALLE GENERAL EZPONDA	9		209901,18	4375007,13
ENTORNO SONORO SL	CALLE ISLA DE TENERIFE	28		208504,14	4374963,48
ENTRE COSTURAS M. Y M. C.B.	CALLE OBISPO JESUS DOMINGUEZ	5	927042442	209106,89	4374353,9
ENTRENADORES DE PENSAMIENTO SL	CALLE ISLAS BALEARES	17	600069653	208564,44	4374239,84
ENVIRONMENTAL APPLICATIONS BROKERS SL	CALLE JESUS NAZARENO	47		208413,08	4372417,16
EOLICAS DE EXTREMADURA SL.	AVENIDA VIRGEN DE GUADALUPE	33		208975,35	4374240,94
EOSA ENERGIA SRL	AVENIDA VIRGEN DE GUADALUPE	31	927225700	208996,57	4374344,52
EOZEO SL EN LIQUIDACION	CALLE DE LA TRASHUMANCIA	31		209824,19	4372002,41
EPSILON FOTOVOLTAICA 2 SL	AVENIDA VIRGEN DE GUADALUPE	33		208968,75	4374240,94
EPSILON FOTOVOLTAICA SL	AVENIDA VIRGEN DE GUADALUPE	33		208962,15	4374240,94
EQUIPAMIENTOS SAN FRANCISCO C.B.	CALLE GARCIA MARQUEZ	43		207689,16	4374381,15
EQUIPO WIFEX SL	CALLE OPORTO	1		208368,04	4374327,78
ERCAVICA DESARROLLOS SL	PLAZA DE SANTA MARIA	8		210038,55	4374885,08
ERIN RENOVABLES SL	CALLE LEON LEAL	4	924222210	209502,31	4374284,09
ERNESTO & SANDEZ MARKETING SL	RONDA DEL CARMEN	35		209348,98	4374186,47
ESAN PROYECTOS Y CONSTRUCCIONES SL	CALLE LIMA	2		208945,62	4373896,01
ESBOEC C.B.	CALLE COLOMBIA	7		209810,19	4373159,13
ESCALAMBRE SL	CALLE GIL CORDERO	10		209118,18	4374279,48
ESCANDECA C.B.	AVENIDA DE ESPAÑA	6		209422,59	4374545,6
ESCAVOLAS CACERES SL	CALLE SAN PETERSBURGO	1		208949,58	4373113,75
ESCAVOLAS PACO C.B.	AVENIDA DE ALEMANIA	33		209029,63	4373741,4
ESCRIBANO INGENIERIA Y PROYECTOS SL	CALLE SANGUINO MICHEL	22	927225129	208998,66	4374064,29
ESCUELA ACADEMICA DE EXTREMADURA SL	PLAZA DE ITALIA	13		209223,01	4373603,97
ESCUELA DE ENSEÑANZA CACERES SL	CALLE MEDICO SORAPAN	18		209532,65	4374011,1
ESCUELA DE ESGRIMA ACERO	CALLE GARCIA PLATA DE OSMA	26		209029,82	4373992,85

RECURSOS PRIVADOS					
EDIFICIO O ZONA	LOCALIZACIÓN		COORD. (H30)		TELÉFONO
			X	Y	
ESCUELA DE FORMACION DE EDUCADORES AS EN EL TIEMPO LIBRE INDIACA EXTREMADURA	CALLE FRANCIA	5		209189,74	4373816,16
ESCUELA DE FORMACION DE EDUCADORES PAPIROLA	CALLE HORNOS	1		209849,16	4374627,41
ESCUELA DE FORMACION VIAL SAN JORGE SL	CALLE PROFESOR RODRIGUEZ MOÑOINO	3	927223354	209437,28	4374309,29
ESCUELA DE OFICIOS Y PROFESIONES DE CACERES SL	PG INDUSTRIAL LAS CAPELLANIAS	116		205770,77	4375918,29
ESCUELA EXTREMEÑA SOCIAL S.L	CALLE SAN PEDRO	10		209728,14	4374721,22
ESCUELA PARA LA FORMACION DE EDUCADORES DE EXTREMADURA VERDE	CALLE GOMEZ BECERRA	20		209087,09	4374334,1
ESCUELA PARA LA FORMACION DE EDUCADORES/AS EN EL TIEMPO LIBRE CORPE-ANIMAOCIO	CALLE CAMPOFRIO	11		210062,19	4376545,99
ESCUELA PROFESIONAL ELECTRONICA SL	CALLE HERMANOS ROMERO RUIZ	2		210124,89	4374221,12
ESHALOHU SL	CALLE DIEGO MARIA CREHUET	4	927627187	209615,97	4374560,76
ESPACIO ATICA SL	AVENIDA VIRGEN DE LA MONTAÑA	1	927100183	209586,42	4374576,52
ESPACIO BAÑO C.B.	CALLE BARRIO NUEVO	68	927180482	209749,56	4375326,23
ESPACIO INFANTIL EL CAMINO	RONDA DE SAN FRANCISCO	12	652643690	210304,52	4373518,45
ESPACIO INFANTIL EL CAMINO E S P J	RONDA DE SAN FRANCISCO	0		210297,92	4373511,85
ESPACIO LA FUNDICION SL	AVENIDA JUAN PABLO II	0		208942,32	4372146,09
ESPACIO NOMADA EVENTOS SL EN LIQUIDACION	CALLE GALLEGOS	9		209858,86	4374685,96
ESPACIOS URBANOS Y RURALES SL	CALLE AMBERES	19	927227380	208578,9	4374333,2
ESPADA DE SAN JORGE SL	CALLE DOCTOR FLEMING	6		209222,46	4374767,02
ESPAHISA EUROPA SL	AVENIDA VIRGEN DE LA MONTAÑA	8		209551,05	4374479,53
ESPAÑA ONLY ONE	AVENIDA VIRGEN DE GUADALUPE	5	927762462	209278,39	4374584,1
ESPAÑOL PARA EXTRANJEROS GUIOMAR S.L	CALLE SAN PEDRO	11	927242210	209727,79	4374735,67
ESPAÑOLA DE APARCAMIENTOS CYSEX SA	PG INDUSTRIAL ALDEA MORET	33	927629011	208514,4	4372201,49
ESPARTRANS OPERADOR LOGISTICO SL	CALLE BERLIN	5		208702,25	4374338,69
ESPECIALISTAS EN AISLAMIENTOS SL	CALLE OCEANO ARTICO (PG INDUSTRIAL CHARCA MUSIA)	13	927227086	210134,92	4372440,37
ESPECTACULO Y HOSTELERIA CACERES SL	CALLE SANCTI SPIRITUS	6		210051,89	4375063,55
ESPECTACULOS MUSICALES RAVEL SL	CALLE CARLOS CALLEJO	33	927275427	207800,44	4374438,92
ESPIGA EVENTOS SL	AVENIDA DE HERNAN CORTES	6		209388,27	4374781,74
ESPUMOL CACERES SL	CALLE DOCTOR FLEMING	7		209234,77	4374706,47

RECURSOS PRIVADOS					
EDIFICIO O ZONA	LOCALIZACIÓN		COORD. (H30)		TELÉFONO
			X	Y	
ESQUI-EXTREMD SL	CALLE REVAL	2	927626586	209150,08	4374635,56
ESQUILADORES 355 ESPJ	AVENIDA RUTA DE LA PLATA	10		208734,81	4374516,32
ESTACION DE AUTOBUSES DE CACERES S.L	CALLE TUNEZ	0	927232550	209014,55	4373287,31
ESTACION DE SERVICIO CARREFOUR	CARRETERA N-521	9	927231024	207918,37	4374182,03
ESTACION DE SERVICIO CEPESA	AVENIDA JUAN PABLO II	4	927232855	208826,26	4372602,44
ESTACION DE SERVICIO GALP	CALLE HILANDERAS (PG INDUSTRIAL LAS CAPELLANIAS)	329	927279056	206392,95	4376066,23
ESTACION DE SERVICIO GALP	CARRETERA EX-206	390	927225239	211834,88	4371281,8
ESTACION DE SERVICIO GALP	CARRETERA N-521	38	927201150	216400,69	4373552,62
ESTACION DE SERVICIO GALP	CARRETERA N-523	9	687819192	204126,03	4365379,34
ESTACION DE SERVICIO PETROCAR	CARRETERA EX-206	1	673925094	210262,32	4372789,02
ESTACION DE SERVICIO PETROGOLD	PLAZA JUAN RAMON JIMENEZ	4	927042011	210184,95	4376959,94
ESTACION DE SERVICIO Q8	CALLE LOS HALCONES	34	0	209548,98	4376479,88
ESTACION DE SERVICIO REPSOL	CALLE GIL CORDERO	20	927211971	209006,91	4374330,88
ESTACION DE SERVICIO REPSOL	AVENIDA DE ALEMANIA	47	927292363	208897,1	4373532,73
ESTACION DE SERVICIO REPSOL	AVENIDA DE LA UNIVERSIDAD	16	927216861	210766,39	4375646,55
ESTACION DE SERVICIO REPSOL	CARRETERA N-630	548	927230804	206049,66	4377234,04
ESTACION DE SERVICIO REPSOL	CARRETERA N-521	54	927275388	202855,45	4373080,26
ESTACION DE SERVICIO SETTRAN	CARRETERA N-630	1	924319339	209647,98	4370742,31
ESTACION DE SERVICIO SHELL	CARRETERA EX-206	0	927212323	210404,65	4372505,92
ESTACION DE SERVICIOS RIOSAL SL	CARRETERA N-523	0		204126,03	4365372,74
ESTARMO SL	AVENIDA CLARA CAMPOAMOR	1	927211232	209433,18	4374592,24
ESTETICA MARIA RODRIGUEZ SL	CALLE EVORA	39		209192,43	4372778,51
ESTETICA Y BELLEZA CACERES SL	CALLE CATEDRATICO ANTONIO SILVA	2	927241150	209457,21	4374339,55
ESTILISMO MUNDIAL CACEREÑO SL	AVENIDA DE PORTUGAL	4	927213942	209269,16	4374063,81
ESTIMOBEL EXTREMADURA SL	CALLE BADALONA	6		209498,54	4374009,83
ESTRUCTURAS CACERES 2016 SL	CALLE PROFESOR HERNANDEZ PACHECO	13		209941,59	4374305,55
ESTRUCTURAS ESCOEX CACERES SL	CALLE CAYETANO POLO "POLITO"	12		210745,73	4376793,36
ESTRUCTURAS OBRESAN CACERES SL	CALLE CAYETANO POLO "POLITO"	12	927180122	210745,73	4376799,96
ESTUDIO AMBIM SL	CALLE AMBERES	25		208499,5	4374362,92
ESTUDIO DE ARQUITECTURA MANUEL CASERO SL	AVENIDA DE ESPAÑA	21	927236207	209448,2	4374320,56
ESTUDIO DE ARQUITECTURA MARTIN Y NEVADO SL	CALLE SAN PEDRO DE ALCANTARA	6	927261078	209323,35	4374489,35
ESTUDIO DE INGENIERIA INGETEC SLP	CALLE GARCIA MARQUEZ	15	927230111	207662,39	4374475,19

RECURSOS PRIVADOS					
EDIFICIO O ZONA	LOCALIZACIÓN		COORD. (H30)		TELÉFONO
			X	Y	
ESTUDIO INVERSIONES OCEANO SL	CALLE SAN VICENTE DE PAUL	4		209324,1	4374016,95
ESTUDIO THUBAN SL	CALLE TORREMOCHADA	3	927236207	210001,1	4374581,36
ESTUDIOS AGRARIOS S.C.	CALLE TRAJANO	10		209532,75	4375242,18
ESTUDIOS ECOLOGICOS Y FORESTALES SL	CALLE SAN JUAN DE DIOS	2		209216,48	4374628,42
ESTUDIOS TECNICOS CONTABLES SA	AVENIDA DE ESPAÑA	18	927232560	209300,84	4374362,4
ESTUDIOS TECNICOS S.C.	CALLE DOCTOR MARAÑON	2		209375,3	4374231,48
ESTUDIOS TECNICOS Y MEDIOS DE INGENIERIA SL	CALLE PICOS DE EUROPA	9	927238192	208233,78	4374519,13
ESTUDIOS URBANISTICOS Y MEDIOAMBIENTALES S.L	AVENIDA DE ALEMANIA	7		209205,96	4374003,2
ESYASENER SL	AVENIDA VIRGEN DE GUADALUPE	27		209053,66	4374394,33
ETUR CACERES C.B.	PLAZA MAYOR	7		210009,58	4374887,9
EULINHO SL	CALLE PARAISO TERRENAL	14	927233105	207102,93	4374633,6
EURO ALOE VERA S.L.	AVENIDA DE ALEMANIA	8		209191,59	4374110,24
EURO ELECTRODOMESTICOS EXTREMADURA SOCIEDAD LIMITADA	TRAVESIA B (PG INDUSTRIAL LAS CAPELLANIAS)	1	927423371	206024,38	4376406,78
EURO FANTASIA C.B.	CARRETERA N-630	0		206607,86	4376927,51
EURO FOTOCERAMICAS SL	PLAZA DE SUECIA	11	927227092	209150,89	4373763,69
EURO HIPERDENTAL SL	CALLE CORONEL AURELIANO BUENDIA	21		207149,12	4374467,94
EURO MODA Y BELLEZA SL	CALLE BERNA	15		209075,29	4373043,96
EUROALIMENTACION EXTREMADURA SL	TRAVESIA MORET	0		209858,33	4374900,26
EUROCACERES SL	CALLE ISLAS AZORES	25	927190285	208219,7	4374790,15
EUROCAPELLANIAS SL	PG INDUSTRIAL LAS CAPELLANIAS	4	927269913	206387,64	4376220,53
EUROCERES 2000 SL	CALLE SAN PEDRO DE ALCANTARA	2		209371,21	4374471,6
EUROCERES FORMACION SL	PLAZA DE LA UNION EUROPEA	5	927627354	208988,55	4374221,14
EUROCLIMA CONTROL SL	RONDA DEL CARMEN	4	927216265	209695,85	4374264,13
EUROCON INGENIERIA AIE	CALLE DIEGO MARIA CREHUET	21	924496200	209736,23	4374482,5
EUROFICUS 2000 SL	CALLE OBISPO JESUS DOMINGUEZ	7		209087,09	4374327,5
EUROLID 97 SL	AVENIDA VIRGEN DE GUADALUPE	33		208975,35	4374254,14
EUROMARKET INVERSIONES DE CAPITAL SL	CALLE CATEDRATICO ANTONIO SILVA	2		209444,01	4374359,35
EUROPA 17 COMPRAVENTA SL	CALLE GIL CORDERO	17	927211677	208988,55	4374254,14
EUROPA MAS I ESTRATEGIAS DE INNOVACION E INTERNACIONALIZACION SL	CALLE GREDOS	3		208255,1	4374558,39
EUROPA MAS I EUROPEAN INNOVATION PROJECTS SL	CALLE GREDOS	3		208248,5	4374558,39
EUROPEA DE CONTRATAS Y EXPLOTACIONES SL	CALLE JUAN XXIII	4		208992,56	4374205,37
EUROPROMOCIONES CC SA	CALLE GIL CORDERO	3		208988,55	4374247,54

RECURSOS PRIVADOS					
EDIFICIO O ZONA	LOCALIZACIÓN		COORD. (H30)		TELÉFONO
			X	Y	
EUROSA CONSTRUCCIONES CC SL	CALLE GIL CORDERO	19		208922,55	4374234,34
EUROSA HORMIGONES CC SL	CALLE GIL CORDERO	19	927236855	208929,15	4374227,74
EUROSUMINISTROS AGRARIOS DE OCCIDENTE SL	CALLE OBISPO JESUS DOMINGUEZ	7	927211071	209093,69	4374327,5
EURYS GLOBAL SL	AVENIDA VIRGEN DE LA MONTAÑA	1		209579,82	4374576,52
EUSEBIO MATEOS RODRIGUEZ SL	CALLE CAPITAN LUNA	0	927210685	210045,78	4375359,97
EVACUR INMUEBLES SL	CALLE JOSE ARCADIO BUENDIA	33		207231,8	4374544,67
EVALEKU SAL	PLAZA DE SUECIA	10		209150,89	4373757,09
EVENEX SL	CALLE MORET	34		209801,17	4374831,37
EVENTICALIA & TRADUCCIONES SL	CALLE LOS SAUCES	63		211296,98	4377416,12
EVEREXT, C.B.	CALLE RIO JARANDA	2		210185,05	4377257,2
EVOCA VINOS SL	CALLE GRAN VIA	8	927241849	209892,76	4374848,84
EWEER INGENIERIA LASER SL	CALLE DOÑANA	18		208059,15	4374549,79
EXCAFRE SL	CALLE MAR ARTICO (PG INDUSTRIAL CHARCA MUSIA)	11	927215608	210177,11	4372496,54
EXCAVACIONES ANDRES HURTADO SL	PG INDUSTRIAL LAS CAPELLANIAS	214	927230500	206010,86	4376596,02
EXCAVACIONES CACEREÑAS LABE SL	TRAVESIA B (PG INDUSTRIAL LAS CAPELLANIAS)	0	927269651	206010,86	4376589,42
EXCAVACIONES GALLEGO CARRASCO SL	CARRETERA EX-206	0	927289891	211965,34	4371162,73
EXCAVACIONES HNOS SANCHEZ ALONSO SL	AVENIDA DE HERNAN CORTES	80		209518,42	4375346,06
EXCAVACIONES MOTRUPIN SL	CALLE BRASILIA	47	927237708	209066,48	4372578,02
EXCAVACIONES ORTIGA, SL Y AGLOMERADOS OLLETA SOLIS, SL UTE MONTEMOLIN	CARRETERA EX-206	0		210194,02	4372694,15
EXCAVACIONES ROSA JIMENEZ C.B.	CALLE EVORA	3		209144,53	4373140,58
EXCAVACIONES SALAS DE LA OSA SA	CALLE JUAN RAMON JIMENEZ	2	927222605	210156,45	4376731,29
EXCAVACIONES T PABLOS GARCIA SL	CALLE BERRUGUETE	5		210487,82	4375845,48
EXCAVACIONES Y CONSTRUCCIONES TRIMOR SL	CALLE BARRIO NUEVO	19		209793,7	4375167,27
EXCLUSIVAS ALOMAR SL	CALLE OCEANO INDICO (PG INDUSTRIAL CHARCA MUSIA)	0		210289,41	4372300,76
EXCLUSIVAS COMERCIALES 78 SL	PLAZA DE SAN FRANCISCO	1	927222936	210029,32	4374378,78
EXCLUSIVAS JOSE & ANTONIO SL	CALLE GIL CORDERO	1	927242057	209224,61	4374193,45
EXCLUSIVAS MUNDI TODO SL	CALLE ANTONIO REYES HUERTAS	16	927215733	209546,36	4374135,72
EXCURSIONES PEDRO Y MARI C.B.	CALLE OLIVO	3		209588,35	4372910,65
EXEBA SL	CALLE SANTA TERESA DE JESUS	4	927242422	209205	4374820,53

RECURSOS PRIVADOS					
EDIFICIO O ZONA	LOCALIZACIÓN		COORD. (H30)		TELÉFONO
			X	Y	
EXFONTEC INSTALACIONES S.L	CALLE AGUAS VIVAS	9		209542,88	4375440,64
EXGEOA SL	PLAZA BRUSELAS	4		209218,17	4374655,27
EXIT MULTIMEDIA SL	CALLE GRECIA	6	913573200	209037,81	4373480,65
EXIT MULTIMEDIA SL TRIMBOLI PRODUCCIONES SL COMETA PRODUCCIONES SL UTE LEY 18 1982 DE 26 DE MAYO	CALLE GRECIA	6		209037,81	4373487,25
EXNESA SUR SA	CALLE OCEANO ANTARTICO (PG INDUSTRIAL CHARCA MUSIA)	5		210254,01	4372585,16
EXPANSION TURISTICA DE EXTREMADURA SA	AVENIDA VIRGEN DE GUADALUPE	32	927629639	208840,57	4374279,55
EXPETROL SL	AVENIDA JESUS DELGADO VALHONDO	1		207612,96	4374879,09
EXPLANACIONES MANUEL SANCHEZ SL ASFALTOS Y AGLOMERADOS SANTANO UTE 19/1982	AVENIDA 2 (PG INDUSTRIAL LAS CAPELLANIAS)	0	927629023	205830,35	4376399,96
EXPLOINEX SOCIEDAD LIMITADA	CALLE FRANCIA	2		209161,12	4373831,65
EXPLOTACION DE CERDOS IBERICOS SL	CALLE GASPAR MUÑOZ	49		209364,7	4375653,09
EXPLOTACIONES AGRARIAS LA QUINTA S.A	CALLE SAN PEDRO DE ALCANTARA	8	927190082	209316,49	4374492,29
EXPLOTACIONES AGRICOLAS CUBILLO SA	AVENIDA VIRGEN DE GUADALUPE	18		209129,79	4374550,14
EXPLOTACIONES AGROGANADERAS ALMANZOR SL	CALLE MIGUEL SERRANO	9		207768,46	4374331,21
EXPLOTACIONES AGROPECUARIAS EL MAJON SL	CARRETERA N-521	0		220328,08	4372215,12
EXPLOTACIONES COMERCIALES CACEREÑAS SL	CALLE GOMEZ BECERRA	5		209259,67	4374330,21
EXPLOTACIONES COMERCIALES ETOVER SL	CALLE DINAMARCA	2		209261,95	4373832,92
EXPLOTACIONES CORSANA SL	AVENIDA RODRIGUEZ DE LEDESMA	2		209034,92	4374599,63
EXPLOTACIONES EL BROCENSE SL	AVENIDA EL BROCENSE	5	927260163	209867,38	4374306,01
EXPLOTACIONES EL CARRIZAL SL	CALLE OBISPO JESUS DOMINGUEZ	7		209100,29	4374327,5
EXPLOTACIONES EXTREMEÑAS S XXI SL	AVENIDA ANTONIO HURTADO	6		209336,77	4374088,81
EXPLOTACIONES FARMARIA SL	CALLE SAN PEDRO DE ALCANTARA	5		209294,11	4374461,35
EXPLOTACIONES GANADERAS LAS ENCINAS SL	CALLE CORDOBA	59	927233541	209132,07	4372656,38
EXPLOTACIONES GARRISA SL	CALLE GOMEZ BECERRA	10	927242103	209226,94	4374341,77
EXPLOTACIONES HELIOFARMA SL	CALLE AVILA	4	927238465	209214,08	4373124,13
EXPLOTACIONES INMOBILIARIAS SANDU SL	CALLE OBISPO SEGURA SAEZ	6	927215150	209373,09	4374585,62
EXPLOTACIONES MATEOS VAZQUEZ SL	AVENIDA DE HERNAN CORTES	1		209314,69	4374744,43
EXPLOTACIONES RIGAR SL	AVENIDA DE ESPAÑA	19	927223171	209424,31	4374376,67

RECURSOS PRIVADOS					
EDIFICIO O ZONA	LOCALIZACIÓN		COORD. (H30)		TELÉFONO
			X	Y	
EXPLOTACIONES RUSTICAS RUCA SA	AVENIDA DE ESPAÑA	26		209294,24	4374349,2
EXPLOTACIONES SANTA ISABEL SL	PLAZA DE SANTA MARIA	8		210031,95	4374885,08
EXPLOTACIONES URBANISTICAS CAMPO DE AVIACION SL	CALLE SAN PEDRO DE ALCANTARA	7	927426076	209240,39	4374495,58
EXPLOTACIONES Y ALIMENTACION RODRIGUEZ PEREZ SL	CALLE ALDEHUELA	22	927761756	208061,59	4368854,53
EXPLOTUR GRUPO MARIÑO SL	CALLE GARCIA PLATA DE OSMA	1		209218,01	4374186,85
EXPO FERIAS DEL OESTE SL	AVENIDA VIRGEN DE GUADALUPE	35	927215405	208929,15	4374273,94
EXPOCOMERCIO IBERIO SL	PLAZA DE LA UNION EUROPEA	6		208995,15	4374227,74
EXPORIBER EXTREMEÑA SL	CALLE TRAJANO	3	902199868	209611,06	4375252,59
EXPORSA SL	AVENIDA ANTONIO HURTADO	2	927211479	209321,27	4374164,67
EXPORT EUROPEAN BNE SL	PLAZA DE LA UNION EUROPEA	6		208995,15	4374221,14
EXPORTADORA AGROALIMENTARIA EXTREMEÑA SL	AVENIDA DE HERNAN CORTES	32		209323,92	4375047,61
EXPOSICION ARTESANA CACEREÑA DE MUEBLES SLL	CALLE MAR CASPIO (PG INDUSTRIAL CHARCA MUSIA)	11		210196,21	4372192,74
EXPOSITO AVELLANEDA CATERING SL	CALLE PROFESOR HERNANDEZ PACHECO	16		209849,5	4374341,41
EXPOSITO Y GOMEZ SL	CALLE PROFESOR HERNANDEZ PACHECO	16	952543029	209849,5	4374334,81
EXPRESSO ENVIOS URBANOS SL	CALLE MIGUEL SERVET (PG INDUSTRIAL LA MEJOSTILLA)	7	927627140	210338,99	4378152,85
EXSETRANS EXTREMADURA SL	CALLE CAUPOLICAN	2		209347,47	4373545,59
EXTELA SOLUCIONES FORMATIVAS SL	AVENIDA VIRGEN DE GUADALUPE	18	927212212	209136,39	4374543,54
EXTELA TECNOLOGIA APLICADA SL EN LIQUIDACION	AVENIDA VIRGEN DE GUADALUPE	18	927210687	209129,79	4374543,54
EXTENSION S.C.	CALLE DOCTOR FLEMING	7		209247,97	4374699,87
EXTINTORES FEGAEX SL	CALLE SAN PETERSBURGO	5	927231711	208972,45	4373088,87
EXTRAGU SL	CALLE BUSCARRUIDOS	0		210516,02	4374990,53
EXTRALIA SL	CALLE JOSE ANTONIO PRIMO DE RIVERA	33		209771,57	4375233,68
EXTRE SOLAR SL	PLAZA DE LA UNION EUROPEA	6		208995,15	4374234,34
EXTREBROKER SL	CALLE LEON LEAL	2	927225453	209556,57	4374320,35
EXTRECLEAN ESPJ	CALLE JUAN RODRIGUEZ DE MOLINA	28		211098,85	4376622,53
EXTRECONST 2006 SL	PG INDUSTRIAL LAS CAPELLANIAS	112	927232015	205602,66	4376132,81
EXTRE COSMETIC SL	CALLE LA HABANA	12		209303,07	4372550,81
EXTREDARTS SL	CALLE COMARCA DE TENTUDIA	6		208609,36	4371684,27

RECURSOS PRIVADOS					
EDIFICIO O ZONA	LOCALIZACIÓN		COORD. (H30)		TELÉFONO
			X	Y	
EXTREDEHESA SL	CALLE GENERAL MARGALLO	108		209718,79	4375457,6
EXTREFLYER C.B.	CALLE GOMEZ BECERRA	4		209276,81	4374371,77
EXTREFOSS SL	AVENIDA ISABEL DE MOCTEZUMA	1		209364,45	4373898,14
EXTREGLASS SL	AVENIDA ISABEL DE MOCTEZUMA	9	927260422	209314,06	4373760,14
EXTREHABITAT SL	CALLE SALAMANCA	14	927221924	209463,42	4373830,49
EXTREHOSTELERIA 4.0 SL	CALLE DIEGO MARIA CREHUET	15		209702,95	4374513,04
EXTREHOTELES SL	CALLE CATEDRATICO ANTONIO SILVA	5		209522,2	4374378,57
EXTRELEX ABOGADOS SLLP	CALLE GOMEZ BECERRA	26	927214040	209100,29	4374334,1
EXTREM IMPORT EUROPE SL	CALLE PICOS DE EUROPA	1		208233,78	4374512,53
EXTREMA IURIS ABOGADOS Y CONSULTORES SL	CALLE SAN JUAN DE DIOS	2	927246084	209216,48	4374635,02
EXTREMACARS 2013 SL	CALLE GOMEZ BECERRA	22		209093,69	4374334,1
EXTREMADURA BARCELONA SA	CALLE SAN PEDRO DE ALCANTARA	6		209336,55	4374476,15
EXTREMADURA DE EQUIPAMIENTO Y PESAJE SL	CALLE SANTA TERESA DE JESUS	0	927215577	209184,85	4374789,25
EXTREMADURA DE NEUMATICOS Y CAUCHOS SOCIEDAD ANONIMA	CALLE OCEANO ANTARTICO (PG INDUSTRIAL CHARCA MUSIA)	5		210247,41	4372585,16
EXTREMADURA DE SOLUCIONES Y DESARROLLO SL	CALLE GOMEZ BECERRA	16		209177,88	4374322,52
EXTREMADURA INDUSTRIAL S.A.	AVENIDA VIRGEN DE LA MONTAÑA	28		209736,34	4374288,52
EXTREMADURA MOBILE SL	CALLE LAS OCAS	64		209656,42	4376351,73
EXTREMADURA MULTIMEDIA S.L	AVENIDA DE HERNAN CORTES	1	927245720	209308,09	4374744,43
EXTREMADURA PRODUCCIONES TV SL	AVENIDA VIRGEN DE LA MONTAÑA	10		209564,68	4374466,53
EXTREMADURA RURAL SL	AVENIDA VIRGEN DE LA MONTAÑA	1		209573,22	4374576,52
EXTREMADURA TRANSPORTES DISTRIBUCION INTEGRAL S.L	TRAVESIA C (PG INDUSTRIAL LAS CAPELLANIAS)	119	927269658	205974,59	4375903,41
EXTREMADURA XXI SL	AVENIDA VIRGEN DE GUADALUPE	32	927629430	208840,57	4374292,75
EXTREMADURADAVIDA SL	CALLE SANCHO DE CABRERA	9		210849,53	4375774,48
EXTREMAGAS BUTANO SL	CALLE MEDICO SORAPAN	6		209711,06	4374123,66
EXTREMALED S.C.	PLAZA DE SAN BLAS	0		210123,61	4375430,34
EXTREMARKETING SL	AVENIDA VIRGEN DE GUADALUPE	27	927625311	209060,26	4374394,33
EXTREMAVIVAS S.L	AVENIDA DE LA HISPANIDAD	41	927298380	209753,58	4373359,04
EXTREMEIOS LOCALIZACIONES SL	CALLE DOÑANA	26	927629071	208093,79	4374616,7
EXTREMEÑA COMERCIAL CARNICA DEL OESTE SL	CALLE ALTAMIRA	2		209506,14	4372800,12

RECURSOS PRIVADOS					
EDIFICIO O ZONA	LOCALIZACIÓN		COORD. (H30)		TELÉFONO
			X	Y	
EXTREMEÑA DE ANIMACIONES Y MULTIMEDIA SL	PG INDUSTRIAL CABEZARRUBIA	4		208693,67	4374403,33
EXTREMEÑA DE BOLSA SL	AVENIDA VIRGEN DE GUADALUPE	20		209049,72	4374508,8
EXTREMEÑA DE CARTOGRAFIA SL EN LIQUIDACION	AVENIDA RUTA DE LA PLATA	4	927235444	208869,68	4374427,68
EXTREMEÑA DE CLIMATIZACIONES HERMANOS CRIADO SOCIEDAD LIMITADA	CALLE JUAN LUIS CORDERO	1	927213905	209549,43	4374067,03
EXTREMEÑA DE FABRICACION INDUSTRIAL DE DESPOJOS DE ANIMALES SL	AVENIDA DE LA BONDAD	0	927242567	210366,75	4372272,12
EXTREMEÑA DE GAS BUTANO SL	CALLE MEDICO SORAPAN	1		209800,56	4374130,89
EXTREMEÑA DE GESTION Y DEPOSITOS SL EXGESYD	AVENIDA DE ALEMANIA	1	927216664	209269,16	4374103,41
EXTREMEÑA DE INFORMACION Y GESTION DE IMPAGOS SL	CALLE PERIODISTA SANCHEZ ASENSIO	3	927210275	209730,55	4374405,24
EXTREMEÑA DE PLASTICOS Y ENVASES BARRA C.B.	RONDA PUENTE VADILLO	12		210464,32	4374890,02
EXTREMEÑA DE PROMOCION SOCIAL Y DEPORTIVA SL	CALLE JOSELITO ROMERO	6	927288842	209486,23	4375576,84
EXTREMEÑA DE PROYECTOS ESTUDIOS Y CONSTRUCCIONES SL	PG INDUSTRIAL LAS CAPELLANIAS	231		205873,05	4376222,6
EXTREMEÑA DE SONORIZACION SL	TRAVESIA D (PG INDUSTRIAL LAS CAPELLANIAS)	0	902265902	205588,74	4376196,88
EXTREMEÑA DE SUMINISTROS DE PAPELERIA SL	AVENIDA VIRGEN DE GUADALUPE	35		208975,35	4374267,34
EXTREMEÑA DE TURISMO SA	AVENIDA VIRGEN DE GUADALUPE	32	927230299	208840,57	4374286,15
EXTREMEÑA SONORA ASOC	AVENIDA VIRGEN DE GUADALUPE	35		208975,35	4374260,74
EXTREMEÑA PROYECTOS ESTUDIOS CONSTRUCCIONES SL PROYECTOS ESTUDIOSCONSTRUCCIONES SA UTE (OLIVA DE LA FRONTERA)	PG INDUSTRIAL LAS CAPELLANIAS	117		205830,88	4375920,81
EXTREMOS DEL DUERO SL	CALLE AMBERES	14		208609,63	4374394,96
EXTREMOTO SL	AVENIDA VIRGEN DE GUADALUPE	42		208705,61	4374177,51
EXTREMPAN SL	CALLE PARRAS	39		209731,06	4374771,11
EXTREPIAM SL	AVENIDA VIRGEN DE LA MONTAÑA	10		209551,48	4374453,33
EXTREVIDEO SL	AVENIDA VIRGEN DE GUADALUPE	27	927214715	209073,46	4374407,53
EXTRODOMESTICOS SL	CALLE HILANDERAS (PG INDUSTRIAL LAS CAPELLANIAS)	11		206378,31	4376261,74
EXYBER DE CONSTRUCCION Y OBRAS SL	CALLE DONOSO CORTES	25		209710,53	4374697,58
EZPONDATRES S.C.	CALLE GENERAL EZPONDA	3		209932,45	4374975,21
F CAMARA INSTALACIONES SL	CALLE OAXACA	26	927239316	209189,89	4372893,2

RECURSOS PRIVADOS					
EDIFICIO O ZONA	LOCALIZACIÓN		COORD. (H30)		TELÉFONO
			X	Y	
F Y A INFOGRAFIA SA	CALLE SANTA JOAQUINA DE VEDRUNA	13	927215900	209195,08	4374360,14
F&S PLURAL COMPANY SL	AVENIDA PARIS	9		208626,01	4374206,06
FABRICA DE MUEBLES DE ARTESANIA Y COCINA SL	AVENIDA 1 (PG INDUSTRIAL LAS CAPELLANIAS)	8	927231745	205967,55	4376756,11
FACILITY CACERES S.L	CALLE MARIA AUXILIADORA	2		209635,83	4373929,38
FACTOR OCIO SL	CALLE OAXACA	17	927231897	209238,57	4372962,12
FACTORIA 1994 SL	AVENIDA DE HERNAN CORTES	5		209333,2	4374819,53
FAHMIGIL SL	CALLE LUSITANIA	16		209434,54	4375156,52
FALFAÑOTE SL	CALLE VIENA	2	927266113	209172,79	4374590,41
FAMARSAN 2004 SL	CALLE GARCIA PLATA DE OSMA	16	924249307	209071,28	4374058,12
FAMILIA BRAVO SL	AVENIDA VIRGEN DE LA MONTAÑA	8	927226538	209544,45	4374472,93
FAMILIA DEL YELMO GOMEZ C.B.	CALLE SANGUINO MICHEL	8		209058,68	4374171,43
FAMILIA FLORES PEREZ C.B.	AVENIDA VIRGEN DE GUADALUPE	27		209066,86	4374394,33
FAMILIA NUÑEZ Y GUTIERREZ C.B.	CALLE MARIA AUXILIADORA	4		209635,83	4373935,98
FAMILIA RAMOS SL	AVENIDA DE ESPAÑA	17		209503,76	4374468,4
FARCOSA SL	PG INDUSTRIAL LAS CAPELLANIAS	8	927269764	205837,48	4375920,81
FARENZA SL	CALLE CONCORDIA	60		210633,65	4374731,37
FARMACIA ANGEL GARCIA-CASILLAS MORENO DE ACEVEDO	AVENIDA DE ESPAÑA	19	927223171	209424,31	4374363,47
FARMACIA ANGELA JIMENEZ ROBLEDO	CALLE PINTORES	21	927245528	209838,91	4374812,14
FARMACIA ANGELES ACEDO FERNANDEZ	CALLE OPORTO	2	927245526	208309,45	4374395,42
FARMACIA DIEGO LANCHARES GONZALEZ	CALLE SAN IGNACIO	8	927244123	210019,49	4374277,41
FARMACIA FRANCISCO JAVIER MATEOS VICENTE Y ELVIRA MATEOS GONZALEZ	CALLE DOCTOR FLEMING	3	927224295	209262,84	4374677,97
FARMACIA FRANCISCO JAVIER SANGUINO SANCHEZ	CALLE PADRE BAYLE	9	927244961	209646,63	4375376,17
FARMACIA GALLEGO C.B.	CALLE JUAN SOLANO PEDRERO	18	927232876	209175,52	4372839,56
FARMACIA INMACULADA CEPEDA CASARES	CALLE ARGENTINA	17	927210315	208942,35	4374221,14
FARMACIA JOSE GALLEGO CABOBLANCO Y JOSE GALLEGO RODRIGUEZ	CALLE JUAN SOLANO PEDRERO	13	927232876	209124,19	4372767,56
FARMACIA JOSE JAVIER MOGOLLON CARRASCO	AVENIDA DE ALEMANIA	8	927220387	209198,19	4374116,84
FARMACIA JOSE LOPEZ GARCIA	PLAZA MAYOR	28	927245097	209973,39	4374984,51
FARMACIA JOSE LUIS RUFO RUIZ	CALLE GIL CORDERO	10	927222339	209111,58	4374266,28
FARMACIA JOSE MARIA GOMEZ DELGADO	AVENIDA DE LOS PILARES	11	927223148	209780,42	4373695,49
FARMACIA JOSE PABLO TORRES ASENSIO	CALLE CERRO DEL ROYO	2	927625008	210275,1	4376024,64

RECURSOS PRIVADOS					
EDIFICIO O ZONA	LOCALIZACIÓN		COORD. (H30)		TELÉFONO
			X	Y	
FARMACIA JOSEFINA BECERRA MUÑOZ	CALLE AMBERES	4	927236279	208689,05	4374345,29
FARMACIA JUAN FRANCISCO GARCIA DE CASASOLA GARCIA	AVENIDA ANTONIO HURTADO	22	927221135	209463,11	4373905,39
FARMACIA JUAN JOSE DELGADO CUMELLA	CALLE SAN PEDRO	10	927249532	209716,12	4374745,67
FARMACIA JUAN JOSE HERNANDEZ RINCON	AVENIDA ISABEL DE MOCTEZUMA	25	927247661	209293,37	4373586,03
FARMACIA JULIA CAMPOS ACEDO	AVENIDA DE CERVANTES	8	927220667	209896,85	4373258,77
FARMACIA JULIAN SAAVEDRA PAVON	CALLE SAN PEDRO DE ALCANTARA	5	927222621	209294,11	4374467,95
FARMACIA LUIS CONDE GARCIA	CALLE ISLAS AZORES	15	927239243	208277,28	4374771,26
FARMACIA MAGDALENA BONILLA ARJONA	AVENIDA DE LA CONSTITUCION	30	927233032	208359,65	4372168,56
FARMACIA MARIA ANTONIA SANCHEZ GUNDIN Y MARIA CRISTINA GONZALEZ SANCHEZ	CALLE RIO DANUBIO	12	927234936	208273,38	4372464,36
FARMACIA MARIA CONCEPCION MURILLO GOMEZ	CALLE CUEVA DE SANA ANA	5	927221855	209691,4	4372796,42
FARMACIA MARIA DEL CARMEN BONILLA PAVON	CALLE SANGUINO MICHEL	25	927233570	208945,62	4373882,81
FARMACIA MARIA DOLORES CANDELA CEPEDA	CALLE ARROYO DE LA MADRE	46	927180060	210268,33	4376390,24
FARMACIA MARIA ELENA GARCIA DE CASASOLA GARCIA	CALLE AVILA	4	927238465	209214,08	4373130,73
FARMACIA MARIA ISABEL TORRES PEREZ	AVENIDA VIRGEN DE LA MONTAÑA	1	927226591	209730,13	4374373,17
FARMACIA MARIA JOSE DIAZ MARTIN	AVENIDA ANTONIO HURTADO	7	927222771	209406,11	4374130,47
FARMACIA MARIA JOSE SERRANO MENA	CALLE CECLAVIN	41	927214252	210123,61	4375417,14
FARMACIA MARIA LUISA PICADO DOMINGUEZ	AVENIDA DE ALEMANIA	29	927237327	209060	4373786,32
FARMACIA MARIA PILAR HERNANDEZ RINCON	AVENIDA ISABEL DE MOCTEZUMA	1	927216540	209371,05	4373904,74
FARMACIA MARIA SAN PEDRO LEDESMA	CALLE SAN ANTON	7	927226829	209676,03	4374695,54
FARMACIA MATEOS GONZALEZ C.B.	CALLE DOCTOR FLEMING	3	927224295	209256,24	4374677,97
FARMACIA MATILDE TORRES MUÑOZ	AVENIDA VIRGEN DE LA MONTAÑA	6	927626660	209532,58	4374491,86
FARMACIA MERCEDES ROMANO GARCIA	CALLE LA ROCHE SUR YON	7	927212123	210067,66	4373361,09
FARMACIA OBDULIA ANDRADE IGLESIAS	AVENIDA HEROES DE BALER	9	927246044	210415,91	4375717,49
FARMACIA PALOMA SANCHEZ IGLESIAS	CALLE MONFRAG	20	927230607	208116,84	4374567,61
FARMACIA PEDRO ANTONIO CLAROS VICARIO	CALLE ALFONSO DIAZ DE BUSTAMANTE	1	927230049	208502,37	4374655,44
FARMACIA PEDRO FRANCISCO CARRETERO ACEVEDO	CALLE EMILIO CARDENAL HERNANDEZ	135	927245236	210573,42	4377116,52
FARMACIA SANCHEZ GONZALEZ C.B.	CALLE RIO DANUBIO	14		208266,49	4372455,27

RECURSOS PRIVADOS					
EDIFICIO O ZONA	LOCALIZACIÓN		COORD. (H30)		TELÉFONO
			X	Y	
FAUNA Y FLORA DE EXTREMADURA SL	AVENIDA DE HERNAN CORTES	2	927629886	209380,86	4374720,74
FEAFES CACERES	CALLE GARCIA PLATA DE OSMA	19	927213952	209112,99	4374037,63
FEDERACION DE ASOCIACIONES DE DISCAPACITADOS FISICOS COCEMFE-CACERES	AVENIDA PIERRE DE COUBERTAIN	5	927239066	209323,15	4373082,38
FEDERACION DE MOVIMIENTOS JUNIOR	CALLE GENERAL EZPONDA	14		209926,91	4375025,9
FEDERACION DE ORGANIZACIONES DE PROFESIONALES Y AUTONOMOS DE LA PROVINCIA DE CACERES	CALLE RIO VOLGA	32		208282,27	4372407,81
FEDERACION EMPRESARIAL CACEREÑA	CALLE OBISPO SEGURA SAEZ	8	927222086	209358,72	4374610,7
FEDERACION EXTREMEÑA DE ASOCIACIONES DE SORDOS	CALLE MARRAKECH	19	927292752	209055,87	4373119,69
FEDERACION EXTREMEÑA DE DEPORTES DE PARALISIS CEREBRAL	AVENIDA EL BROCENSE	0	927227029	210065,07	4373755,31
FEDERACION EXTREMEÑA DE FUTBOL	CALLE PEDRO ROMERO MENDOZA	18		210574,81	4376153,4
FEDERACION EXTREMEÑA DE PENTATLON MODERNO Y TRIATLON	CALLE MEDICO SORAPAN	15		209634,94	4374033,01
FEDERACION EXTREMEÑA DE TENIS	CALLE GIL CORDERO	17	927211004	208988,55	4374260,74
FEDERACION EXTREMEÑA DE TIRO OLIMPICO	CALLE REVAL	3	927226657	209163,87	4374614,85
FEDERACION PROVINCIAL DE EMPRESARIOS DE LA CONSTRUCCION DE CACERES	CALLE SAN PEDRO	2	927226011	209775,95	4374759,38
FEGOCESA SOCIEDAD LIMITADA	CALLE MAR BALTICO (PG INDUSTRIAL CHARCA MUSIA)	5	927221401	210260,68	4372207,95
FEJIBE C.B.	CALLE SAN PEDRO DE ALCANTARA	6		209323,35	4374482,75
FELICIANO GONZALEZ C.B.	CALLE GIL CORDERO	4	927225848	209195,1	4374234,12
FELIPE GIL HERNANDEZ Y RUBEN GIL HERNANDEZ, S.C.	AVENIDA HEROES DE BALER	7	927626057	210394,94	4375697,55
FELIX BLANCO ROSADO SL	CALLE ALCOR DEL ROBLE	29		208808,54	4368819,67
FERBEMA GANADERA SL	AVENIDA CLARA CAMPOAMOR	1		209426,58	4374592,24
FERBER 2005 SL	AVENIDA DE HERNAN CORTES	18		209353,51	4374925,44
FERINOX INSTALACIONES SL	CALLE OCEANO PACIFICO (PG INDUSTRIAL CHARCA MUSIA)	9		210335,62	4372274,1
FERMARENT SA	CALLE MIRA AL RIO	9	927260409	210157,62	4374467,36
FERNANDEZ BLASCO & SANCHEZ ESCOBERO C.B.	AVENIDA DE ALEMANIA	5	927242314	209255,96	4374096,81
FERNANDEZ MECANICAS SL	PG INDUSTRIAL LAS CAPELLANIAS	112	927236840	205575,54	4376203,48
FERNANDEZ MENDEZ C.B.	CALLE DIEGO MARIA CREHUET	12		209655,61	4374503,85

RECURSOS PRIVADOS					
EDIFICIO O ZONA	LOCALIZACIÓN		COORD. (H30)		TELÉFONO
			X	Y	
FERNANDEZ VELARDO Y ASOCIADOS SL	CARRETERA EX-206	2	927212450	210404,65	4372499,32
FERNANDO CARBONERO SL	AVENIDA DE LA CONSTITUCION	39		208279,24	4371996,23
FERNANDO RUS SL	CALLE CASAS DE COTALLO	1	945270927	209586,35	4374732,93
FERPARGRU 18 SL	AVENIDA RODRIGUEZ DE LEDESMA	16		208653,37	4374700,57
FERRETERIA CANCHO SL	CALLE COLOMBIA	6	927225525	209823,6	4373194,5
FERRETERIA INDUSTRIAL CACEREÑA SL	CALLE HOJALATEROS (PG INDUSTRIAL LAS CAPELLANIAS)	44	927107770	206035,56	4375971,15
FERRETERIA LA ENCINA CACERES S.C.	AVENIDA DE PORTUGAL	6	927213921	209263,67	4374029,45
FERRETERIA LA ENCINA SAL	CALLE GIL CORDERO	2	927213921	209233,06	4374238,97
FERRETERIA NUEVO CACERES 2018 E S P J	CALLE EVORA	30		209123,37	4372835,13
FERRONORBA S.L	PG INDUSTRIAL LAS CAPELLANIAS	236		205792,29	4376082,01
FERSOL OP SL	CALLE PICOS DE EUROPA	9	927237791	208233,78	4374505,93
FERTILIZANTES CRESPO SL	AVENIDA RUTA DE LA PLATA	4	927231439	208849,88	4374427,68
FERVIAN ALQUILER MAQUINARIA SL	CALLE ENCINILLA	2		209488,43	4375387,23
FERVIAN SANDO ARROYO DE LA LUZ	AVENIDA DE HERNAN CORTES	9		209488,43	4375393,83
FERVIAN SANDO LA REINA	AVENIDA DE HERNAN CORTES	9		209488,43	4375400,43
FERVIAN VIAS Y ARIDOS S.L. ACEINSA MOVILIDAD S.A. AGLOMERADOS OLLETA TORRES S.L. UTE	AVENIDA DE HERNAN CORTES	9	914959590	209495,03	4375400,43
FERVIAN VIAS Y ARIDOS SL	AVENIDA DE HERNAN CORTES	9	927260108	209495,03	4375393,83
FEXDENTAL EXTREMADURA SL	AVENIDA VIRGEN DE GUADALUPE	20		209043,12	4374508,8
FIBER RED INSTALACIONES SL	AVENIDA DE PORTUGAL	4		209275,76	4374063,81
FIBERTELECOM INFRAESTRUCTURAS SL	CALLE RODRIGO GIL DE HONTAÑON	58		210824,33	4375826,94
FIBERTELECOM SISTEMAS INTEGRALES SL	AVENIDA DE HERNAN CORTES	90		209567,34	4375377,39
FIBRA OPTICA DE CACERES SL	TRAVESIA 1 (PG INDUSTRIAL LAS CAPELLANIAS)	10	924477023	205641,77	4376515,18
FICASPORT GESTION SL	CALLE MEDICO SORAPAN	16		209546,29	4374015,41
FICC CATERING SL	PG INDUSTRIAL LAS CAPELLANIAS	112		206278,71	4376178,59
FIDES VERITAS IUS SL	CALLE GARCIA PLATA DE OSMA	23		209089,49	4373997,53
FIESTA Y BRAVURA EXTREMEÑA SL	CALLE EL CALERIZO	4		209752,25	4375498,05
FIJACIONES & MAQUINARIA CACEREÑA SL	AVENIDA DEL ARENAL	0	927279331	210368,58	4377249,16
FILMQUNITY SL	CALLE SANTA CRISTINA	0		208250,27	4371789,08
FILO ROMAN E HIJOS SL	CALLE PINTORES	6		209877,11	4374881,63

RECURSOS PRIVADOS					
EDIFICIO O ZONA	LOCALIZACIÓN		COORD. (H30)		TELÉFONO
			X	Y	
FINCA LAS SUERTES SL	CALLE CASAS DE COTALLO	2	927215366	209641,09	4374753,02
FINCAS HIDALGO SLP	CALLE DIEGO MARIA CREHUET	11		209680,45	4374537,27
FINCAS MANUEL MARTIN SL	CALLE JUAN XXIII	12	927226541	208854,91	4374024,89
FINCAS RUSTICAS Y URBANAS RETAMAL GARRO SL	CALLE MIGUEL SERRANO	9		207761,86	4374331,21
FINCAS TAYMA S.L	CALLE JUAN XXIII	13		208872,82	4373931,36
FINCAS Y DEHESAS INVERSORES SL	PLAZA DE LA UNION EUROPEA	6		208995,15	4374240,94
FIRE RESISTANT FORESTS SL	CALLE ALFONSO DIAZ DE BUSTAMANTE	3		208493,01	4374651,97
FISHING TACKLE INNOVATION SL	CALLE PROFESOR RODRIGUEZ MOÑO	2		209395,04	4374289,53
FISSA SEGURIDAD Y VIGILANCIA SL	CALLE ESQUILADORES (PG INDUSTRIAL LAS CAPELLANIAS)	231		205819,54	4376207,65
FISSA SERVICIOS AUXILIARES SL	PLAZA DE ALBATROS	0	927627135	209225,73	4374747,2
FIT AND CROSS SL	CALLE COMARCA DE LA SERENA	6		208646,7	4371693,36
FITEX ILUNION SA	AVENIDA DE LA UNIVERSIDAD	0	927622000	212521,28	4375214,67
FITOGENEX S.L	AVENIDA DE LOS PILARES	7	924808274	209734,59	4373798,97
FITOPALM HISPANIA SL	CALLE JEAN HENRY DUNANT	6		210365,45	4375715,96
FLEMING HOSTELERIA SL	CALLE DOCTOR FLEMING	5	927215210	209241,99	4374684,21
FLOR CACERES SL	CALLE GALLEGOS	4		209853,59	4374717,87
FLORIANO Y GALAN S.L	CALLE ALCOR DEL ROBLE	24	927240798	208774,15	4368881,39
FOCAHEDO SL	CALLE BADAJOZ	10		209470,97	4374135,97
FOGON ANDALUZ E S PJ	CALLE GABINO MURIEL	3		209270,27	4374029,45
FOMENTO DE LA EMPRESA DE CALIDAD SL	CALLE SAN ANTON	9	927241681	209661,97	4374697,43
FOMENTO DE LA FORMACION DE EMPRESARIOS DE LA CONSTRUCCION S.L.	CALLE SAN PEDRO	2		209775,95	4374765,98
FOMENTO EXTREMEÑO DEL FUTBOL	CALLE PEDRO ROMERO MENDOZA	18		210568,21	4376153,4
FOMENTO INVERSOR DEL OESTE SA	CALLE SAN ANTON	4		209605,57	4374698,28
FOMENTO Y MEDIO AMBIENTE DE EXTREMADURA SA	CALLE SANTIAGO CALDERA	4		210649,57	4376626,63
FOMENTO Y OBRAS MEDIO AMBIENTE S.L	CALLE LOS TOMILLOS	26	927182678	211084,85	4377303,38
FONDOS SUAN SL	CALLE GOMEZ BECERRA	16		209177,88	4374329,12
FONTANERIA CHAPARRO BEJARANO SL	CALLE EVORA	10		209068,69	4373030,76
FONTANERIA HERNANDEZ E HIJOS SL	AVENIDA DE ALEMANIA	46	927235525	208907,2	4373641,97
FONTANERIA JOSE LUIS Y FRANCISCO SL EN LIQUIDACION	CALLE SANTA ROSA DE LIMA	11	927212269	209528,38	4375440,04
FONTANERIA MADRUGA SL	AVENIDA DE HERNAN CORTES	48	927221211	209345,38	4375204,18
FONTANERIA MATEO SL	CALLE TRUJILLO	33	927226855	210322,1	4375211,49

RECURSOS PRIVADOS					
EDIFICIO O ZONA	LOCALIZACIÓN		COORD. (H30)		TELÉFONO
			X	Y	
FONTANERIA SARBO R M DE EXTREMADURA SL	AVENIDA RUTA DE LA PLATA	44	927239586	208209,47	4374761,55
FONTANERIA Y SANEAMIENTOS DOMINGUEZ SL	CARRETERA N-523	0	927234343	208590,61	4372402,45
FONTEBA SL	CALLE CALEROS	16		210231,88	4374894,94
FONTOCA SL	CALLE ANTONIO FLORIANO CUMBREÑO	4	927276636	208672,48	4373922,71
FOODS NATURAL CORP SL	CALLE SAN PEDRO DE ALCANTARA	6		209329,95	4374482,75
FORAGREX S. L. Y GESFORAL S. L. UTE	CALLE MORET	9		209833,53	4374846,51
FORAGREX S.L. GESFORAL S.L. CAPILLA UTE L 18 1982 DE 26 DEL 5	CALLE MORET	9		209833,53	4374853,11
FORAGREX SL	CALLE MORET	9		209840,13	4374846,51
FORCERES CONSULTING SL	CALLE GARCIA PLATA DE OSMA	4		209162,71	4374187,92
FORESTAS SOSTENIBLES SL EN LIQUIDACION	PLAZA DE SANTIAGO	4		210175,09	4375000,78
FOREVER TRADE SL	AVENIDA DE ALEMANIA	5		209255,96	4374090,21
FORJADOS CACERES SL	CALLE PADRE JOSE LUIS COTALLO	1	927218037	209281,87	4374885,35
FORJADOS Y CONSTRUCCIONES LA PLATA SL	CALLE PROFESOR HERNANDEZ PACHECO	13	927212338	209928,39	4374318,75
FORJADOS Y MATERIALES FORMA SOCIEDAD ANONIMA	PG INDUSTRIAL LAS CAPELLANIAS	108	902360390	205493,32	4376572,43
FORMACERES SL	CALLE ALCOR DEL ROBLE	34	927627354	208734,21	4368762,59
FORMACION INFORMATICA CONSULTING Y ASESORAMIENTO SL	CALLE CASAS DE COTALLO	1	927215366	209586,35	4374746,13
FORMACION TECNICA EXTREMEÑA SL	CALLE MONACO	1	927248900	209112,3	4374735,45
FORMACION Y EMPLEO EXTREMADURA SL	AVENIDA 4 (PG INDUSTRIAL LAS CAPELLANIAS)	118	927288171	205897,72	4375925,45
FORMACION Y NEGOCIO EXTERIOR SL	CALLE VALERIANO GUTIERREZ MACIAS	8		210045,98	4376921,53
FORMACION Y TECNICA INFORMATICA CACERES SL	CALLE SAN JUAN DEL PUERTO	19	927629044	208704,28	4368798,88
FORMATO DRON TOPOGRAFIA SL	CALLE ORDESA	10		208321,16	4374590,31
FORO DE FORMACION Y PUBLICACIONES DE EXTREMADURA SL	CALLE SAN ANTON	6		209608,44	4374712,94
FORO SINDICAL	AVENIDA VIRGEN DE GUADALUPE	20		209036,52	4374508,8
FOROEXPORTA SL	CALLE DOCTOR MARAÑON	1		209388,55	4374284,02
FORPRINTEX SL	AVENIDA DE ALEMANIA	5		209262,56	4374103,41
FOTO GONZALEZ SL	AVENIDA ANTONIO HURTADO	5	927626873	209380,91	4374146,93
FOTO JAVIER SL	AVENIDA DE ESPAÑA	18	927240471	209281,5	4374362,3
FOTOCOPIAS COLON SL	CALLE COLON	8	927246402	209801,41	4374398,64
FOTOGRAFIA 2001 SL	CALLE JERUSALEN	1	927236991	209251,77	4372968,72

RECURSOS PRIVADOS					
EDIFICIO O ZONA	LOCALIZACIÓN		COORD. (H30)		TELÉFONO
			X	Y	
FOTOGRAFO TANO SL	AVENIDA ISABEL DE MOCTEZUMA	3	927240316	209332,85	4373846,8
FOTOGAMEX 2008 SLP	CALLE DOCTOR FLEMING	2		209275,93	4374750,74
FOTOVOLTAICAS DOMINGUEZ MARIN 56 SL	CALLE ROA BASTOS	18	927231246	207845,67	4374512,71
FOUR J CACERES SL	CALLE PIZARRO	10		209843,99	4374554,03
FOUR STREETS SL	PG INDUSTRIAL LAS CAPELLANIAS	19	927424550	205596,06	4376132,81
FOXTA SL	AVENIDA VIRGEN DE GUADALUPE	8		209248,03	4374656,7
FRADENT CACERES SL	AVENIDA DE ALEMANIA	29	927224106	209080,65	4373815
FRANCISCO CARRASCO MARTIN Y HERMANOS SL	CALLE PALENCIA	1		209470,97	4374142,57
FRANCISCO CASTAÑO E HIJOS SL	AVENIDA ISABEL DE MOCTEZUMA	35	927241256	209308,33	4373466,29
FRANCISCO MENDOZA CISNERO SL	CALLE CARLOS CALLEJO	3	927248400	207763,79	4374550,3
FRANCISCO SANCHEZ MANDADO Y LAURA LUCEÑO LUCEÑO C.B.	AVENIDA VIRGEN DE GUADALUPE	18	927243005	209142,99	4374543,54
FRANCISCO SUAREZ E HIJAS SL	CALLE RAFAEL ALBERTI	29		207848,37	4374708,96
FRANQUICIA TUINPER C.A. VALENCIA SL	AVENIDA RODRIGUEZ DE LEDESMA	10		208809,05	4374576,44
FRANQUICIAS CACERES 2016 SL	PLAZA MAYOR	29	927241540	209983,88	4374990,32
FRANQUICIAS HOLGUIN-ROJO SL	CALLE ARGENTINA	24		208922,55	4374280,54
FRANQUICIAS PLASENCIA SL	CALLE DOCTOR MARAÑON	2		209375,3	4374224,88
FRANSA HOSTELERIA SL	AVENIDA VIRGEN DE LA MONTAÑA	1	927049192	209566,62	4374576,52
FRAPOSA SL	PG INDUSTRIAL LAS CAPELLANIAS	0	927230871	205935,74	4376239,27
FRENOS DEL OESTE SOCIEDAD LIMITADA	CALLE GARCIA PLATA DE OSMA	13	927183344	209135,78	4374067,9
FRESNO 3 SL	PLAZA DOCTOR DURAN	3		209853,59	4374711,27
FRESNO GINECOLOGIA SLP	AVENIDA DE LOS PILARES	17	927288770	209840,91	4373625,86
FRIEND MEDIA SL	CALLE SANTA CRISTINA	0	910840989	208256,87	4371775,88
FRIGERNOEX SL	PG INDUSTRIAL LAS CAPELLANIAS	115		205681,69	4375959,32
FRIJO SL	CALLE MAR DEL NORTE (PG INDUSTRIAL CHARCA MUSIA)	5		210125,81	4372291,12
FRIO DEL OESTE SL	RONDA DEL CARMEN	25	927226037	209511,73	4374190,86
FRIO NOVECIENTOS VEINTISIETE SL	CALLE ANTONIO FLORIANO CUMBREÑO	6		208722,47	4373870,28
FRIOEX SL	CALLE MONFRAG	5	927237790	208110,24	4374567,61
FRITECNICA SL	CALLE NUEVA	30	927242588	209667,87	4374995,96
FRUCACERES SL	CARRETERA N-630	0	927215894	208989,21	4372140,27
FRUTAS CACERES SL	CALLE CORDEL DE LAS MERINAS	23	927230034	209929,6	4376230,27
FRUTAS GONZALEZ PULIDO SL	CALLE HERMANOS LUMIERE (PG INDUSTRIAL LA MEJOSTILLA)	24		210410,91	4378283,21
FRUTERIA MARGEL C.B.	CALLE ALFONSO IX	25		209613,48	4374777,08

RECURSOS PRIVADOS						
EDIFICIO O ZONA	LOCALIZACIÓN		COORD. (H30)		TELÉFONO	
			X	Y		
FRUTERIAS GONZALEZ CARRASCO SL	CALLE THOMAS ALVA EDISON (PG INDUSTRIAL LA MEJOSTILLA)	26		210190,1	4378415,74	
FRUTOS SECOS Y GOLOSINAS SANCHEZ CORTES SL	AVENIDA 3 (PG INDUSTRIAL LAS CAPELLANIAS)	15		206097,81	4376191,51	
FUENTE DEL REY DE CACERES SL	AVENIDA VIRGEN DE GUADALUPE	7	927225397	209271,79	4374584,1	
FULGENCIO BLANCO E HIJOS S.L.	CALLE MORET	0	927629133	211337,11	4376932,4	
FULL ENHANCEMENT SL	CALLE HERVAS	10		208427,05	4371836,88	
FUMASTOP SL	CALLE COLON	1		209865,76	4374405,21	
FUNDACION ASPACE CACERES	CALLE ANTONIO FLORIANO CUMBREÑO	1		210122,8	4372375,9	
FUNDACION CACERES SIGLO XXI	AVENIDA DE ESPAÑA	23	927247312	209403,17	4374344,09	
FUNDACION CAJA DE AHORROS Y MONTE DE PIEDAD DE EXTREMADURA	PLAZA DE SANTA MARIA	8	927621767	210031,95	4374878,48	
FUNDACION CENTRO DE CIRUGIA DE MINIMA INVASION JESUS USON	CARRETERA N-521	0	927200241	213623,01	4374684,94	
FUNDACION CENTRO DE INVESTIGACION SOBRE LA NUEVA CIVILIZACION	CALLE FRANCISCO "EL HOMBRE"	7		207143,66	4374665,91	
FUNDACION COMPUTACION Y TECNOLOGIAS AVANZADAS DE EXTREMADURA	CARRETERA N-521	0		213623,01	4374678,34	
FUNDACION ESCUELA OFICIAL DE MUSICA Y ARTES ESCENICAS DE CACERES	CALLE GOMEZ BECERRA	7	927226248	209250,01	4374332,58	
FUNDACION EXTREMADURA DE CINE	CALLE RINCON DE LA MONJA	6		210104,4	4374740,77	
FUNDACION FERNANDO VALHONDO CALAFF	PLAZA MAYOR	12		209934,58	4374939,44	
FUNDACION GASPAR DEL BUFALO	CALLE RINCON DE LA MONJA	2		210044,35	4374764,24	
FUNDACION IGUALDAD CIUDADANA	CALLE CUESTA MAESTRE	4	927245772	210188,93	4374950,26	
FUNDACION LABORAL DE LA CONSTRUCCION	CALLE OCHO DE MARZO	45	927628980	211208,78	4376743,61	
FUNDACION MERCEDES CALLES Y CARLOS BALLESTERO	PLAZA DE SAN JORGE	2	927223611	210068,9	4374796,47	
FUNDACION MERCEDES CALLES Y CARLOS BALLESTEOS	CALLE CUESTA DE LA COMPAÑIA	0	927226312	210068,9	4374789,87	
FUNDACION PARA EL DESARROLLO DIRECTIVO	PLAZA CALDEREROS	2		210002,87	4374841,21	
FUNDACION PARA EL EMPRENDIMIENTO INTEGRACION Y FORMACION EN EXTREMADURA	AVENIDA DE HERNAN CORTES	34		209316,91	4375063,38	
FUNDACION RE BROSS	CALLE JUAN SOLANO PEDRERO	22	927238935	209032,09	4372843,14	
FUNDACION THE EVNT	CALLE DE LA TRASHUMANCIA	31		209830,79	4372002,41	
FUSION BISNES SL	CALLE ALFONSO DIAZ DE BUSTAMANTE	6		208517,54	4374728,04	
FUTBOL JORGE JIMENEZ MACIAS SL	CALLE TOMAS PULIDO	44		210932,52	4377040,3	

RECURSOS PRIVADOS					
EDIFICIO O ZONA	LOCALIZACIÓN		COORD. (H30)		TELÉFONO
			X	Y	
FUTURA DE TURISMO SL	CALLE CUESTA DE ALDANA	6		210024,39	4374845,1
FUTURA GABINETE TECNICO PERICIAL SL	CALLE ANTONIO FLORIANO CUMBREÑO	9	927629062	208808,36	4373804,95
FV ARENALES	CARRETERA N-521	61	0	193794,08	4372487,84
FV CACERES I Y II	CARRETERA N-521	36	0	215408,32	4373400,25
FYCA CONSULTORES EN CALIDAD SL	CALLE GIL CORDERO	10	927245824	209118,18	4374272,88
FYS LETMA SL	CALLE SANTA CRISTINA	4		208263,47	4371775,88
FYSAD XXI SLL	CALLE COMANDANTE JOAQUIN GONZALEZ	2		209571,1	4374850,25
G&M SALES TERRITORY SL	CALLE LABRADORES (PG INDUSTRIAL LAS CAPELLANIAS)	114	927212406	205639,35	4376047,24
G.F. GESTORES SL	CALLE SAN PEDRO DE ALCANTARA	6		209343,15	4374489,35
G.S. INVEST SL	CALLE HERREROS (PG INDUSTRIAL LAS CAPELLANIAS)	20		205823,75	4376399,96
G2 ACTIVOS PRODUCTIVOS SL	CARRETERA N-630	0		211984,31	4367132,06
G2 ARIDOS SL	CARRETERA N-630	561	927100100	211977,71	4367125,46
G2 HORMIGON OC SL	CARRETERA N-630	0	927129781	211984,31	4367125,46
G2 MINERIA SL	CARRETERA N-630	0	927100100	211977,71	4367132,06
GABINETE AL CACIRES SL	CALLE JUAN RODRIGUEZ DE MOLINA	82		211088,55	4376877,51
GABINETE ASESOR CACEREÑO SL	CALLE GOMEZ BECERRA	4	927221145	209270,21	4374378,37
GABINETE DE GESTIONES ALTERNATIVAS SL	CALLE ARIES	19		207866,67	4375187,39
GABINETE DE LOGOPEDIA SANTA ANA C.B.	CALLE ORDESA	10		208327,76	4374590,31
GABINETE DE OBRAS PUBLICAS SL	CALLE ARGENTINA	32		208962,15	4374300,34
GABINETE DE VALORACION MEDICA SAN JORGE S.C.P.	AVENIDA DE LA BONDAD	2	927223548	209571,55	4373552,52
GABINETE EXTREMEÑO DE GESTIONES EMPRESARIALES SL	AVENIDA VIRGEN DE GUADALUPE	20		209036,52	4374502,2
GABINETE INFORMATICO CACEREÑO SL	CALLE GARCIA PLATA DE OSMA	18		209062,7	4374044,6
GABINETE INFORMATIZADO DE OBRAS Y PROYECTOS SL	CALLE CUAUHEMOC	4		209436,46	4373795,31
GABINETE J.J CANDELA CORREDURIA DE SEGUROS SL	CALLE CATEDRATICO ANTONIO SILVA	9	927216872	209563,17	4374333,55
GABINETE NOVA CONSULTING SL	CALLE ALFONSO IX	4	927210844	209608,74	4374895,35
GABINETE TECNICO PERICIAL GALAN Y GALAN SL	CALLE ANTONIO HERNANDEZ GIL	44	927180119	211709,39	4374759,27
GABINETE TECNICO PERICIAL PACHECO SL	CALLE ISLA DE SICILIA	17	927227630	208471,91	4375096,45
GACONFIS SL	CALLE ARGENTINA	1	927215181	209154,65	4374038,56
GADELEX84 SLP	AVENIDA RODRIGUEZ DE LEDESMA	2	927212639	209041,52	4374606,23
GAIA MEDIOAMBIENTE SOCIEDAD LIMITADA	CALLE NAPOLES	1		209114,14	4374680,49

RECURSOS PRIVADOS					
EDIFICIO O ZONA	LOCALIZACIÓN		COORD. (H30)		TELÉFONO
			X	Y	
GALAN HURTADO C.B.	AVENIDA RUTA DE LA PLATA	26	927238896	208417,18	4374658,45
GALAN PAJARES SL EN LIQUIDACION	CALLE MAR MEDITERRANEO (PG INDUSTRIAL CHARCA MUSIA)	31	927243176	210318,03	4372210,5
GALAN PULIDO C.B.	CALLE MIGUEL SERRANO	17		207583,26	4374263,86
GALAVIS CEBRIA ASESORES DE EMPRESAS SL	AVENIDA DE LA BONDAD	12		209570,78	4373482,29
GALEA E HIJOS SL	AVENIDA DE HERNAN CORTES	80		209511,82	4375339,46
GALERIAS ELECTROCASA SA	AVENIDA ANTONIO HURTADO	14		209395,6	4374037,14
GALERIAS PEDRAZO SL	AVENIDA ANTONIO HURTADO	7		209399,51	4374130,47
GALERIAS SELECT MOBEL SL	AVENIDA ANTONIO HURTADO	24		209513,3	4373838,2
GALET IMAGEN Y SONIDO SL	AVENIDA DE ESPAÑA	11		209539,32	4374564,36
GALFEX ASESORES SL	AVENIDA ANTONIO HURTADO	2	927217604	209314,67	4374158,07
GALFEX CONSULTORES SA	CALLE GABINO MURIEL	2	927626410	209282,36	4374110,01
GALFEX GESTION INMOBILIARIA SL	CALLE GABINO MURIEL	2		209242,76	4374103,41
GALFEX GESTORIA ADMINISTRATIVA SL	AVENIDA ANTONIO HURTADO	2	927626410	209314,67	4374164,67
GALOS OROPESA C.B.	CALLE NUEVA	19		209688,45	4375095,32
GALVAN PATRIMONIAL SL	AVENIDA VIRGEN DE LA MONTAÑA	19	924372001	209723,95	4374398,64
GALVANOTECNIA EXTREMEÑA SL	CALLE JOSE DE ESPRONCEDA	136		210566,82	4377116,52
GAMIFICACION DE APLICACIONES NATIVAS SL	CALLE GARCIA PLATA DE OSMA	23		209096,09	4373997,53
GAMMA SOLUTIONS HEALTH SL	AVENIDA DE LAS CIENCIAS	0		212527,88	4375208,07
GANADERA ENCINA TERRONA SL	CALLE MARIA AUXILIADORA	4	964284097	209635,83	4373922,78
GANADERIA HERMANOS ANEGA POZO SL	CALLE LONDRES	14		208557,84	4374233,24
GANADERIA LA ENCINA SL	CALLE AMBERES	1		208753,05	4374237,44
GANADERIA LA HIGUERA SL	CALLE GRAN BRETAÑA	1		209203,71	4373928,5
GANADERIA LOS PATOS SL	AVENIDA RODRIGUEZ DE LEDESMA	2	927238407	209041,52	4374599,63
GANIMEDES SERVICIOS C.B.	CALLE LOS MILANOS	1		209917,38	4376127,67
GANVETT SL	CALLE NUMANCIA	6		209436,87	4375096,24
GANYINERQIA RESTAURACIONES SL	AVENIDA DE ALEMANIA	54		208894,48	4373611,68
GARACOT PROYECTOS Y OBRAS SOCIEDAD LIMITADA	CALLE GIL CORDERO	19		208988,55	4374267,34
GARAL QUIMICOS SL	CALLE HERMANOS LUMIERE (PG INDUSTRIAL LA MEJOSTILLA)	18		210387,28	4378254,38
GARBISBEN EXTREMADURA SL	CARRETERA DE LA MONTAÑA	0	927240069	209566,62	4374530,37
GARCIA AGUILERA Y COLLADO FAMILIA C.B.	CALLE SAN PEDRO DE ALCANTARA	16		209232,06	4374544,19

RECURSOS PRIVADOS						
EDIFICIO O ZONA	LOCALIZACIÓN		COORD. (H30)		TELÉFONO	
			X	Y		
GARCIA CALLE INTERIORISMO SL	PLAZA DE NORUEGA	8		209249,05	4373898,97	
GARCIA DE RUEDA E S PJ	CALLE GUADIANA	3		210235,13	4373257,27	
GARCIA FERRON SL	AVENIDA DE ESPAÑA	26	965242945	209281,12	4374355,78	
GARCIA SEPULVEDA SL	CALLE PEDRO ROMERO MENDOZA	29	927221367	210679,93	4376357,26	
GASOLEOS CANSADO S.L	CARRETERA N-630	209		206739,34	4376121,6	
GASOLEOS MIRABEL SL	CALLE CATEDRATICO ANTONIO SILVA	5	927199115	209528,8	4374378,57	
GASOLINERA CACERES	CALLE EMILIO CARDENAL HERNANDEZ	2	0	210414,11	4376608,95	
GASTRO VERMUT 2015 SL	PLAZA BRUSELAS	6		209217,65	4374697,33	
GASTRONOMIA CACEREÑA C.B.	CALLE MADRE ISABEL LARRAÑAGA	0		209709	4373956,17	
GASTRONOMIA Y HOSTELERIA CACEREÑA SL	CALLE MADRE ISABEL LARRAÑAGA	0		209737,79	4373977,15	
GASTRONOMICA CACEREÑA SL	CALLE CONDES	3		209989,28	4374734,24	
GASTROTABERNAS DEL SUDOESTE IBERICO SL	AVENIDA RUTA DE LA PLATA	13		208578,68	4374588,28	
GAUDI 2007 SL	CALLE GRAN CAPITAN	1		209712,08	4375033,47	
GAUDI COMPLEMENTOS SL	CALLE SAN PEDRO DE ALCANTARA	8		209309,95	4374498,89	
GAYRO SA	CALLE DOCTOR FLEMING	7	956285400	209247,97	4374706,47	
GAYTAN VALVERDE SL	CALLE VIENA	4	927241712	209179,39	4374590,41	
GECOFERA DE INVERSIONES SL	AVENIDA VIRGEN DE GUADALUPE	35		208975,35	4374273,94	
GED INTEGRAL SA	AVENIDA DE ESPAÑA	18	927240474	209287,64	4374355,8	
GEFISCAL GESTORA SA	CALLE SAN PEDRO DE ALCANTARA	6	927248400	209336,55	4374482,75	
GEFISCAL INFORMATICA SL	CALLE SAN PEDRO DE ALCANTARA	6	927248400	209343,15	4374495,95	
GEFISCAL LABORAL SA	CALLE SAN PEDRO DE ALCANTARA	6	902205207	209343,15	4374476,15	
GEINSA SIGLO XXI SL	CALLE ANTONIO REYES HUERTAS	5		209689,1	4374185,83	
GELPIZZA SL	CALLE PINTORES	2	959477317	209891,51	4374889,8	
GEM DE OBRAS Y SERVICIOS EXTERIORES SL	AVENIDA CLARA CAMPOAMOR	1	927426076	209439,78	4374585,64	
GEMA & GUAN HOME SL	CARRETERA N-630	0	927232923	208930,62	4372299,54	
GENERACION BEZEROPI SL	CALLE GOMEZ BECERRA	15	927242121	209132,31	4374294,69	
GENERAL DE INFRAESTRUCTURAS Y URBANISMO SL	AVENIDA VIRGEN DE GUADALUPE	27		209066,86	4374400,93	
GENERAL DE INGENIERIA Y ESTRUCTURAS SL	CALLE DIEGO MARIA CREHUET	3	927223547	209650,08	4374567,96	
GENERAL DE SERVICIOS MARSOL SA	CALLE GOMEZ BECERRA	18	927240077	209138,31	4374319,12	
GENERAL ELITE SL	CALLE SAN JUAN DE DIOS	2		209216,48	4374641,62	
GENERAL EXTREMEÑA DE IMPRESION SL	AVENIDA RUTA DE LA PLATA	10	927224253	208728,21	4374516,32	
GENERAL EXTREMEÑA DE INGENIERIA Y CONSTRUCCION S.L	CALLE COMARCA VALLE DEL JERTE	1		207253,4	4375547,86	

RECURSOS PRIVADOS					
EDIFICIO O ZONA	LOCALIZACIÓN		COORD. (H30)		TELÉFONO
			X	Y	
GENERAL OPTICA EXTREMEÑA SL	PLAZA DE AMERICA	3	927240932	209236,69	4374183,55
GENIA 3 INGENIERIA Y CONSULTORIA SL	CALLE GARCIA PLATA DE OSMA	14		209086,55	4374058,48
GENYAL ENERGIA SL	CALLE PITAGORAS (PG INDUSTRIAL LA MEJOSTILLA)	12	986917424	210200,15	4378290,86
GEOARIDOS S.L	CARRETERA DE LA MONTAÑA	0	927222295	209677,42	4374348,56
GEODATUM CONSULTORES SL	CALLE ANTONIO NEBRIJA	11	927182627	211396,65	4376812,92
GEOGRAFIA INGENIERIA Y SERVICIOS IBERICA SL	CALLE VIENA	3	927224600	209048,4	4374642,5
GERENCIA DEL AREA DE SALUD DE CACERES	CALLE SAN PEDRO DE ALCANTARA	3	927256222	209308,69	4374438,73
GERIEX S.L	CALLE TENERIAS	38		210342,01	4374962,68
GEROVIDA SL	CALLE SAN IGNACIO	2	927441097	210075,96	4374317,82
GERYVIDA DE EXTREMADURA SA	AVENIDA VIRGEN DE GUADALUPE	32	927101800	208833,97	4374292,75
GESCA INNOVACION JURIDICA TECNOLOGICA DESARROLLO DE INVERSIONES SL	AVENIDA DE HERNAN CORTES	8		209391,62	4374814,82
GESENDOS SL	CALLE GOMEZ BECERRA	25	927629622	209082,39	4374296,87
GESFINCAEX SL	CALLE GIL CORDERO	19		208922,55	4374227,74
GESFINCUR SL	CALLE ISLA DEL HIERRO	6	927222752	208275,23	4374909,1
GESFOR GESTORES DE SEGURIDAD Y FORMACION SL	CALLE SANTA JOAQUINA DE VEDRUNA	1		209289,71	4374444,38
GESHOMAR SERVICIOS DE HOSTELERIA SL	CALLE MEDICO SORAPAN	14	927879898	209575,46	4374036,4
GESLOG DE LA OSA SL	CALLE TOLERANCIA	21	927182263	211343,71	4376932,4
GESOEX 2006 SL	CALLE PARRAS	39		209724,47	4374770,96
GESTIALIA ASESORAMIENTO Y FORMACION SL	CALLE ISLA DE LA PALMA	44	927246505	208434,97	4375100,6
GESTINEX AGROPECUARIA SL	AVENIDA RUTA DE LA PLATA	4	927242430	208869,68	4374440,88
GESTINEX GESTION INMOBILIARIA EXTREMEÑA SL	CALLE ROSO DE LUNA	25	927242430	209732,41	4374640,61
GESTION 10 ACTIVIDADES DEPORTIVAS OCIO Y TURISMO SL	CALLE RIO TURIA	3	927626899	210165,99	4373364,68
GESTION AGRICOLA EXTREMEÑA SIGLO XXI SL	AVENIDA VIRGEN DE LA MONTAÑA	1	927227375	209560,02	4374576,52
GESTION AUTONOMA DE SISTEMAS SL	CALLE MARIA AUXILIADORA	2		209642,43	4373922,78
GESTION CACERES PATRIMONIAL SL	CALLE SANGUINO MICHEL	2		209105,26	4374229,45
GESTION DE CASAS E INMUEBLES SL	AVENIDA VIRGEN DE GUADALUPE	12		209229,21	4374635,43
GESTION DE CENTROS INMOBILIARIOS DE CASAS SL	AVENIDA VIRGEN DE GUADALUPE	12		209235,81	4374635,43
GESTION DE CLUB DEPORTIVOS Y SOCIALES SL	CALLE OPORTO	2		208322,65	4374388,82
GESTION DE EMPRESAS Y EXTRANJERIA DE EXTREMADURA SL	CALLE OBISPO CIRIACO BENAVENTE	1	927247157	209381,56	4374598,92

RECURSOS PRIVADOS					
EDIFICIO O ZONA	LOCALIZACIÓN		COORD. (H30)		TELÉFONO
			X	Y	
GESTION DE INMUEBLES POLO LUCAS C.B. EN CONST	AVENIDA DE ESPAÑA	1		209607,23	4374624,66
GESTION DE PETROLEOS DE EXTREMADURA SL	CALLE MALUQUER	11		209422,29	4374232,93
GESTION DE PROYECTOS INTEGRALES PIMA S.L	CALLE CLEMENTE SANCHEZ RAMOS	1		209365,1	4374487,85
GESTION DE SISTEMAS INFORMATICOS Y REDES DE COMUNICACION SL	CALLE PARRAS	4		209804,34	4374923,22
GESTION DE SISTEMAS INFORMATICOS Y REDES DE COMUNICACION SL	CALLE PARRAS	4		209804,34	4374929,82
GESTION E INVERSIONES ANDRADA NUÑEZ SL	CALLE CATEDRATICO ANTONIO SILVA	2		209457,21	4374352,75
GESTION E INVERSIONES ANDRADA NUÑEZ SL	CALLE CATEDRATICO ANTONIO SILVA	2		209457,21	4374346,15
GESTION EMPRESARIAL ALBATROS SL	CALLE DOCTOR FLEMING	2	927223897	209269,33	4374724,34
GESTION EMPRESARIAL ALBATROS SL	CALLE DOCTOR FLEMING	2	927223897	209262,73	4374724,34
GESTION EXTREMEÑA PARA LA CONSTRUCCION Y REFORMA SL	CALLE CARRERA	10	927210050	210026,09	4374277,41
GESTION FORMATIVA OCUPACIONAL SL	CALLE DIEGO MARIA CREHUET	23	927626714	209756,35	4374471,49
GESTION FORMATIVA OCUPACIONAL SL	CALLE DIEGO MARIA CREHUET	23	927626714	209756,35	4374478,09
GESTION GLOBAL DE REPARACIONES DE INMUEBLES SL	CALLE HERREROS (PG INDUSTRIAL LAS CAPELLANIAS)	10	927100110	206116,79	4376422,61
GESTION GLOBAL DE REPARACIONES DE INMUEBLES SL	CALLE HERREROS (PG INDUSTRIAL LAS CAPELLANIAS)	10	927100110	206116,79	4376429,21
GESTION HOSTELERA CACEREÑA SL	AVENIDA DE ALEMANIA	19		209144,27	4373903,41
GESTION INMOBILIARIA CACEREÑA CANOVAS SL	CALLE MALUQUER	11	927215505	209435,49	4374232,93
GESTION INMOBILIARIA CANOVAS SL	CALLE CATEDRATICO ANTONIO SILVA	4	927215253	209475,9	4374339,06
GESTION INMOBILIARIA MALUQUER SLL	CALLE MALUQUER	8		209408,24	4374289,53
GESTION INMOBILIARIA MARIA ANGELES PARRA SL	CALLE CATEDRATICO ANTONIO SILVA	4	927215253	209482,5	4374339,06
GESTION INTEGRAL DEL CAMPO EXTREMEÑO SL	CALLE ISLA DE CORCEGA	4	927217631	208394,39	4374992,39
GESTION INTEGRAL INMOBILIARIA DE EXTREMADURA SL	AVENIDA RUTA DE LA PLATA	6	927242430	208794,23	4374484,99
GESTION MURIEL C.B.	AVENIDA DE PORTUGAL	7		209330,7	4374010,35
GESTION PROMOCION Y CONSTRUCCION INMOBILIARIA M. CRUZ Y A. POBLACION SL	CALLE GABINO MURIEL	0		209288,96	4374103,41
GESTION RURAL HE-DOMOS S.L	CALLE GALLEGOS	9		209858,86	4374679,36
GESTION SOCIAL EXTREMEÑA SL	CALLE AMBERES	7		208711,23	4374266,86
GESTION TERRITORIAL DE EXTREMADURA SL	CALLE MULHACEN	10		209397,03	4373669,3

RECURSOS PRIVADOS					
EDIFICIO O ZONA	LOCALIZACIÓN		COORD. (H30)		TELÉFONO
			X	Y	
GESTION VENTA E INVERSIONES SL	CALLE SALAMANCA	5		209449,74	4373924,35
GESTION Y OBRAS NADIR SL	CALLE BADAJOZ	8	927276838	209486,3	4374119,41
GESTION Y PROMOCION PLURIFAMILIAR CACEREÑA SL	AVENIDA DE ALEMANIA	5		209255,96	4374077,01
GESTIONES CARNICAS SOL DE EXTREMADURA SL	AVENIDA ISABEL DE MOCTEZUMA	33		209277,35	4373476,73
GESTIONES EMPRESARIALES CACERES SL	AVENIDA ANTONIO HURTADO	4		209330,55	4374124,55
GESTIONES INMOBILIARIAS Y URBANISTICAS EXTREMEÑAS SL	CALLE ISLAS CIES	14	927236786	208680,54	4374992,84
GESTIONES TAURINAS EXTREMEÑAS SL	CALLE MALUQUER	1		209491,18	4374297,47
GESTIONES Y EVENTOS HERRERA BRASERO SL	CALLE VALINCOSO	10		210560,76	4374702,85
GESTIONES Y PROMOCIONES INMOBILIARIAS CACEREÑA LA ENCINA S.L	AVENIDA PARIS	6		208703,51	4374264,41
GESTONIC RECURSOS SL	AVENIDA DE HERNAN CORTES	42		209324,26	4375129,7
GESTORA DE CREDITOS Y ASESORAMIENTO EMPRESARIAL SL	CALLE MALUQUER	10		209419,89	4374275,15
GESTORA EXTREMEÑA DE MEDIOS SL	AVENIDA DE LOS PILARES	5		209734,59	4373785,77
GESTORA EXTREMEÑA DE RESIDUOS SL	CALLE GARCIA PLATA DE OSMA	1		209218,01	4374200,05
GESTORA GUILLEN RAMA SL	CALLE ARIES	4		208303,82	4375205,14
GESTORA INTEGRAL DE COMUNICACION DE EXTREMADURA SL	AVENIDA DE ALEMANIA	6		209206,08	4374129,45
GESTORA JANOS SL	CALLE CASAS DE COTALLO	1		209599,55	4374739,53
GESTORES DE INVERSIONES DE EXTREMADURA SL	AVENIDA ANTONIO HURTADO	2	916386989	209334,47	4374164,67
GESTORES EXTREMEÑOS DE COMUNICACIONES SL	AVENIDA DE ESPAÑA	23	902010311	209396,57	4374344,09
GESTORES FLUMER CACERES SL	CALLE HERMANDAD	9	927240582	209190,37	4374284,61
GESTORES INFORMATICOS EXTREMEÑOS SA	CALLE AMBERES	25	927236364	208486,3	4374376,12
GESTORES INMOBILIARIOS CACEREÑOS S.L	CALLE DOCTOR FLEMING	2		209269,33	4374750,74
GESTORIA AMBERES SL	CALLE SANGUINO MICHEL	26	927629090	208897,58	4373930,58
GESTORIA ENRIQUEZ Y ASESORES SL	CALLE SAN PEDRO DE ALCANTARA	7		209240,39	4374462,58
GESTORIA EXTREMADURA S XXI SL	CALLE SAN PEDRO DE ALCANTARA	6		209336,55	4374489,35
GESTORIA GARCIA POLO MARIN SL	CALLE SAN PEDRO DE ALCANTARA	7		209240,39	4374488,98
GESTORIA MEJIAS SL EN LIQUIDACION	AVENIDA DE ALEMANIA	1		209255,96	4374083,61
GESTORIA VIRGEN DE GUADALUPE SL	AVENIDA VIRGEN DE GUADALUPE	20	927261029	209036,52	4374495,6
GESTORRE S.L	CALLE ARGENTINA	13	927247221	209025,93	4374136,24
GESYVAL GESTIONES SL	CALLE OAXACA	21		209242,95	4372884,51

RECURSOS PRIVADOS					
EDIFICIO O ZONA	LOCALIZACIÓN		COORD. (H30)		TELÉFONO
			X	Y	
GETT WORLDWIDE SL	AVENIDA VIRGEN DE LA MONTAÑA	1		209560,02	4374569,92
GEVAI SL	AVENIDA DE PORTUGAL	4	927242408	209282,36	4374096,81
GEVICON SL	CALLE ANTONIO REYES HUERTAS	5	927260240	209689,1	4374192,43
GEVORA CONSTRUCCIONES SA Y JARQUIL ANDALUCIA SA UTE LEY 18/1982	AVENIDA DE HERNAN CORTES	3		209323,61	4374797,86
GEVORA CONSTRUCCIONES SA-ELABORADOS METALICOS SACEDON SL UTE LEY 18/1982	AVENIDA DE HERNAN CORTES	3		209323,61	4374791,26
GEXBROK MEDIACION SL	CALLE SAN PEDRO DE ALCANTARA	6	927248400	209343,15	4374502,55
GHAM DIGITAL EFFECTS SL	CALLE ANTONIO FLORIANO CUMBREÑO	1	927213320	208826,33	4373693,32
GIEX XXI SL	PG INDUSTRIAL LAS CAPELLANIAS	114		205639,35	4376053,84
GIGAFORM S.L.L. EN LIQUIDACION	AVENIDA VIRGEN DE GUADALUPE	22	927240903	208999,76	4374447,37
GIL MACIAS C.B.	AVENIDA ANTONIO HURTADO	2		209314,67	4374151,47
GIL Y SERVIA E S PJ	AVENIDA DE ESPAÑA	1		209607,23	4374631,26
GILMEDIA ENERGIA SL	CALLE EL JUNCAL	4		210261,9	4376011,44
GIMNASIO FRATRES SL	CALLE DINAMARCA	0	927237374	209220,61	4373853,5
GIMNASIO IMAGEN CACERES SL	AVENIDA VIRGEN DE GUADALUPE	18		209136,39	4374550,14
GLAMOUR C.B.	AVENIDA DE ALEMANIA	33	927239499	209029,63	4373734,8
GLOBAL PROCESS AND PRODUCT IMPROVEMENT SL	CALLE GARCIA PLATA DE OSMA	14	927184381	209086,55	4374065,08
GLOBAL SATELLITE SPAIN SL	CALLE LABRADORES (PG INDUSTRIAL LAS CAPELLANIAS)	112		205582,14	4376210,08
GLOBAL TELEMARKETING SOLUTIONS SL	AVENIDA VIRGEN DE LA MONTAÑA	1		209560,02	4374563,32
GLOBALTUR ACTIVOS INMOBILIARIOS SL	CALLE VIENA	3		209055	4374642,5
GOLDEN MOTH TATTOO C.B.	AVENIDA ISABEL DE MOCTEZUMA	1		209351,25	4373911,34
GOLDENBRIDGE CONSULTING SL	AVENIDA DE HERNAN CORTES	28		209333,1	4375031,15
GOLF CACERES SA	AVENIDA DE HERNAN CORTES	5	927242450	209320	4374832,73
GOMA EXPRES SERVICIOS PETROLIFEROS SL	CALLE NAPOLES	1		209114,14	4374687,09
GOMA EXPRES SOCIEDAD LIMITADA	CALLE SANTA JOAQUINA DE VEDRUNA	1		209283,11	4374450,98
GOMEZ TUREGANO C.B.	CALLE DIONISIO ACEDO	9		208757,37	4374051,33
GONMAMAR SOLAR SL	CALLE PERIODISTA SANCHEZ ASENSIO	2		209700,56	4374458,36
GONZALEZ FOTOGRAFOS 2017	AVENIDA ANTONIO HURTADO	8	927709260	209343,37	4374088,81
GONZALEZ LANCHO SL	CALLE MEDICO SORAPAN	5		209714,17	4374086,19
GONZALEZ MICHAELI C.B.	CALLE BARRIO NUEVO	3		209842,21	4375089,34

RECURSOS PRIVADOS					
EDIFICIO O ZONA	LOCALIZACIÓN		COORD. (H30)		TELÉFONO
			X	Y	
GONZALEZ SANCHEZ 1950 C.B.	AVENIDA DE ESPAÑA	22		209250,72	4374294,6
GONZALO BARONA C.B.	CALLE SANGUINO MICHEL	15	927230173	209026,25	4374048,75
GOTICO RESTAURACION DE OBRAS DE ARTE SL	CALLE SAN PETERSBURGO	25	927233789	208993,81	4372842,48
GOYA MARTIN SL	CALLE VIRGEN DEL PILAR	1		209644,26	4374353,44
GOZALO RODRIGUEZ SL	CALLE PROFESOR HERNANDEZ PACHECO	6		209944,74	4374367,11
GP EXTREMUSIC SL	CALLE BRASILIA	69	927236557	209059,88	4372584,62
GRACIA OLLERO SL	CALLE HERNANDO DE SOTO	13	927226676	209731,18	4374515,15
GRACIA REDONDO S.C.	CALLE OBISPO CIRIACO BENAVENTE	8		209298,97	4374513,72
GRACIADO SL	CALLE DOCTOR FLEMING	10		209164,85	4374803,28
GRADEX SA	CALLE SANTA JOAQUINA DE VEDRUNA	9		209220,24	4374375,75
GRAFICAS CACEREÑAS S.L.	CALLE MALUQUER	1	927241279	209491,18	4374290,87
GRAFICAS COLOR EXTREMADURA SL	PG INDUSTRIAL LAS CAPELLANIAS	0	927288259	206368,31	4375906,6
GRAFICAS HACHE TOMAS RODRIGUEZ SL	CALLE MOLINEROS (PG INDUSTRIAL LAS CAPELLANIAS)	0	927269965	205810,47	4376704,02
GRAFICAS MORGADO SL	CALLE CARRERA	10	927249066	210026,09	4374270,81
GRAFILABEL GIL DURAN GARCIA SLL	AVENIDA PIERRE DE COUBERTAIN	40		209290,94	4372795,42
GRALLEX & OLIVA SL	CALLE ANTONIO FLORIANO CUMBREÑO	5		208814,96	4373804,95
GRAN BAZAR NIZAR SL	CALLE PLASENCIA	10		209837,87	4375523,73
GRAN HOGAR CACERES SL	AVENIDA POZO DE LA NIEVE	10		210376,08	4376409,96
GRAN VIA C.B.	CALLE GIL CORDERO	17	927226905	208988,55	4374273,94
GRANAN EXTREMADURA SL	CALLE TORRE DE FLORIPES	7		209923,86	4372131,88
GRANAN GEARD TEAM SL	CALLE TORRE DE FLORIPES	7		209923,86	4372125,28
GRANAN SERVICIOS EMPRESARIALES INNOVADORES SL	CALLE TORRE DE FLORIPES	7		209923,86	4372118,68
GRANCAR COMERCIAL DE VEHICULOS CACEREÑOS SL	TRAVESIA B (PG INDUSTRIAL LAS CAPELLANIAS)	0	927269955	206403,52	4375978,17
GRANITOS DE BARCARROTA SA	CALLE DOCTOR MARAÑON	2		209368,7	4374231,48
GRANITOS DEL CANO SL	CALLE GREDOS	5		208255,1	4374564,99
GRANTEATRO SL	CALLE SAN ANTON	11	927010884	209629,59	4374700,81
GRANYMAR SA	PG INDUSTRIAL LAS CAPELLANIAS	0	927231556	205898,17	4376431,38
GRATA GESTION SL	CALLE JOSE ECHEGARAY	65	927289203	210118,61	4377081,73
GREBE E S PJ	AVENIDA ISABEL DE MOCTEZUMA	3		209346,05	4373840,2
GRECAN SA	AVENIDA DE HERNAN CORTES	12	927211171	209383,5	4374883,47
GREDOS EXTREMADURA SL	PG INDUSTRIAL LAS CAPELLANIAS	0	927033555	206440,89	4376009,13
GREEN LIVE SL	CALLE DIEGO MARIA CREHUET	25	927248960	209759,62	4374447,57
GREETIK SOLUCIONES SL	CALLE ECUADOR	1		209835,66	4373332,99

RECURSOS PRIVADOS					
EDIFICIO O ZONA	LOCALIZACIÓN		COORD. (H30)		TELÉFONO
			X	Y	
GREJOCA SL	CALLE AVILA	32	927629563	208965,85	4373088,87
GREM 2018 C.B.	AVENIDA RUTA DE LA PLATA	1		207444,97	4375017,57
GROMA INGENIERIA SL	AVENIDA FUENTE REGAJOS	2	927182525	210266,02	4376488,85
GROMA INGENIERIA SLU AGUA Y ESTRUCTURAS SA Y MDIOS TECNICOS EXTREMEÑOS UTE LEY 18/1982 26 MAYO	CALLE EVORA	30		209129,97	4372835,13
GROMA INGENIERIA SLU Y MEDIOS TECNICOS EXTREMEÑOS UTE L 18/92	AVENIDA FUENTE REGAJOS	2		210272,62	4376488,85
GRUAS CACERES SL	AVENIDA ISABEL DE MOCTEZUMA	3	927212389	209332,85	4373840,2
GRUAS DOCU SL	CARRETERA N-630	0	927234427	208882,32	4371894,77
GRUCANEX SL	CALLE BERNA	12		209009,54	4373022,88
GRUPO ASISTENCIA TECNICA MULTIMARCA SL	CALLE ARGENTINA	22		208922,55	4374273,94
GRUPO ASOMA EXTREMADURA SL	CALLE SILLEROS (PG INDUSTRIAL LAS CAPELLANIAS)	15	927261175	205662,54	4376432,31
GRUPO ATALAYA DE INICIATIVAS EMPRESARIALES SL	AVENIDA DE ESPAÑA	3		209585,46	4374620,53
GRUPO CALOSE CONSULTORES CORREDURIA DE SEGUROS SL	CALLE ALFONSO IX	22	927215045	209549,48	4374773,38
GRUPO CAYS COMUNICACIONES SL	AVENIDA DE HERNAN CORTES	28	927216519	209333,1	4375024,55
GRUPO CERES MOVIL TELECOMUNICACIONES 2016 SL	CALLE CLAUDIO PTOLOMEO (PG INDUSTRIAL LA MEJOSTILLA)	35		210710,75	4378068,15
GRUPO CERVUNAL SL	AVENIDA DE ESPAÑA	22	927214951	209250,72	4374288
GRUPO COPISA CACERES SL	CALLE OCEANO ATLANTICO (PG INDUSTRIAL CHARCA MUSIA)	6	927211224	210328,13	4372478,81
GRUPO CREATIVA EDUCACION DEPORTE OCIO Y EVENTOS SL	PLAZA DE PUBLIO HURTADO	1	923408008	209953,45	4374807,25
GRUPO CRISFABER SL	CALLE MONACO	6		209101,67	4374770,45
GRUPO DATA ASESORAMIENTO Y MEDIACION EN SEGUROS SL	CALLE PERIODISTA SANCHEZ ASENSIO	5		209723,95	4374418,44
GRUPO DATA CUMPLIMIENTO NORMATIVO SL	CALLE PERIODISTA SANCHEZ ASENSIO	5	927227602	209730,55	4374418,44
GRUPO DATA IBIS FORMACION SL	CALLE PERIODISTA SANCHEZ ASENSIO	5	927292465	209730,55	4374411,84
GRUPO DE OBRAS Y SERVICIOS ML SL	CALLE GRAN CAPITAN	1		209712,08	4375040,07
GRUPO EMPRESARIAL AMIL SL	CALLE SAN PEDRO	9	927224291	209762,75	4374759,38
GRUPO EMPRESARIAL AQUAEX SL	CALLE SANGUINO MICHEL	15		209026,25	4374042,15
GRUPO EMPRESARIAL DE OBRAS PUBLICAS Y CONSTRUCCIONES SL	CALLE ALFONSO IX	3		209656,2	4374905,09
GRUPO EMPRESARIAL MAGENTA SA	AVENIDA CLARA CAMPOAMOR	1	927426076	209433,18	4374585,64
GRUPO EMPRESARIAL NORBA SL	CALLE SAN PEDRO	9	927243523	209741,34	4374727,82

RECURSOS PRIVADOS					
EDIFICIO O ZONA	LOCALIZACIÓN		COORD. (H30)		TELÉFONO
			X	Y	
GRUPO EMPRESARIAL PEJABAL SL	AVENIDA RUTA DE LA PLATA	2		208921,17	4374395,54
GRUPO ENFODI SL	AVENIDA DE PORTUGAL	16		209282,36	4374063,81
GRUPO ENTER SONIDO SL	AVENIDA DE HERNAN CORTES	28	927216519	209326,5	4375031,15
GRUPO ESACIT DE COMUNICACION SL	CALLE SANGUINO MICHEL	17		209019,26	4374031,03
GRUPO EXTREMEÑO ANLAUR SL	AVENIDA DE ESPAÑA	20	927215493	209274,48	4374328,43
GRUPO EXTREMEÑO DE ASESORAMIENTO SL	CALLE CONSUL LUCIO CORNELIO BALBO	4	927261029	209506,03	4374783,47
GRUPO EXTREMEÑO DE AUTOCARES AIE	CALLE GRAN BRETAÑA	19		209108,11	4373790,02
GRUPO EXTREPHONE TELECOMUNICACIONES SL	CALLE MINA DE LA JAYONA	1		208737,66	4371710,61
GRUPO FERRIBERICA ESPAÑA SA	PG INDUSTRIAL LAS CAPELLANIAS	238		205912,78	4376077,8
GRUPO GM 2018 SL	CALLE SANTA CRISTINA	6		208250,27	4371795,68
GRUPO HOSTEL CACERES SL	CALLE CONCEPCION ARENAL	3		209940,23	4375674,04
GRUPO ICAINMOBILIARIA SL	CALLE GARCIA PLATA DE OSMA	3		209199,48	4374157,73
GRUPO IMEX 2006 SL	PLAZA MAYOR	3		209910,96	4374879,38
GRUPO INMOBILIARIO CACEREÑO CERES TRUST SL	CALLE SAN ANTON	9		209661,97	4374704,03
GRUPO INMOBILIARIO MOLEON & GONZALEZ SL	CALLE CUEVA DE LA PASIEGA	5	924553178	209594,66	4372808,87
GRUPO INTERENERGY SISTEMAS SL	CALLE DOCTOR FLEMING	2	910846585	209262,73	4374750,74
GRUPO INVERSOR ALSAJIM SL	AVENIDA ANTONIO HURTADO	17		209484,3	4374035,63
GRUPO INVERSOR DE HOSTELERIA Y FRANQUICIAS SL	AVENIDA VIRGEN DE LA MONTAÑA	7		209618,29	4374499,49
GRUPO INVERSOR OESTE SL	AVENIDA DE HERNAN CORTES	5	927243096	209320	4374826,13
GRUPO MILLANES & BELMONTE SL	CALLE LOS CORMORANES	36		209740,94	4376236,98
GRUPO PAPIROLA ESPJ	AVENIDA ISABEL DE MOCTEZUMA	33		209270,75	4373463,53
GRUPO POTOSINO DE ALIMENTOS SL	CALLE ANTONIO FLORIANO CUMBREÑO	9		208808,36	4373818,15
GRUPO PROCEMAM S.L	CALLE SAN PEDRO DE ALCANTARA	6	927212242	209336,55	4374495,95
GRUPO PROFESIONAL DE ORGANIZACION DE EVENTOS CACERES SL	CALLE MORET	7		209837,56	4374865,87
GRUPO ROGAEX INVERSIONES SL	CALLE SAN PEDRO	11		209721,19	4374735,67
GRUPO SANCHEZ GOMEZ AUTOMOCION Y PUBLICIDAD SL	CALLE OCEANO ARTICO (PG INDUSTRIAL CHARCA MUSIA)	19		210109,86	4372392,06
GRUPO UROLIT CACERES SLP	CALLE CORONEL AURELIANO BUENDIA	25		207142,52	4374467,94
GRUPO VALDES ANDRADA PROMOCIONES Y CONSTRUCCIONES SL	CALLE LAS AVUTARDAS	30	927292538	209643,09	4376355,47

RECURSOS PRIVADOS					
EDIFICIO O ZONA	LOCALIZACIÓN		COORD. (H30)		TELÉFONO
			X	Y	
GRUPO VICTOR Y SARA SL	CALLE GIL CORDERO	12		208988,55	4374280,54
GRUPO VIVIENDAS Y ASISTENCIA SL	AVENIDA DE ALEMANIA	20		209122,52	4374000,1
GRUPO ZADOVIAS SL	AVENIDA DE ESPAÑA	20	927625915	209274,48	4374321,83
GRUPO ZEUS TRADING SL	PLAZA DE LA UNION EUROPEA	6	961296560	208995,15	4374247,54
GRUPO ZINQ DE COMUNICACION Y BRANDING SL	CALLE GARCIA PLATA DE OSMA	14	927289588	209086,55	4374071,68
GRUPO INDUSTRIAL CACERES SL	PG INDUSTRIAL LAS CAPELLANIAS	0	927269890	205623,93	4376421,9
GRUTRIFER 14 S.L	AVENIDA RODRIGUEZ DE LEDESMA	18		208653,37	4374707,17
GSDOS FINVIMAR SL	CALLE GOMEZ BECERRA	25		209082,39	4374303,47
GUADI 2009 SL	CALLE SANTA JOAQUINA DE VEDRUNA	11		209205,82	4374368,76
GUANACASTE GPS SL	CALLE GASPAR MUÑOZ	49		209364,7	4375646,49
GUARDERIA "EL PAIS DE BLAS"	CALLE TIRSO DE MOLINA	1	927707160	210175,97	4375535,47
GUARDERIA CACERES C.B.	CALLE ISLA DE LA PALMA	4		208612,02	4374813,76
GUARDERIA HUELLAS	CALLE AMBERES	31	642160322	208410,8	4374426,83
GUARDERIA LA ESTRELLA	CALLE VALERIANO GUTIERREZ MACIAS	2	629411969	210085,72	4376771,56
GUARDERIA MAFALDA	CALLE RECONQUISTA	12	927246718	209621,56	4375078,95
GUARDERIA PARCHIS SL	CALLE ISLAS CIES	21	927232424	208620,53	4375026,66
GUARDERIA PARQUE DEL PRINCIPE	CALLE VIENA	1	927245655	209112,3	4374722,25
GUARDERIA VALIENTE SL	CALLE SAGITARIO	1	927237486	207936,18	4374924,05
GUERALJA SL	CALLE VIENA	2		209185,99	4374590,41
GUIÑOLKIDS - GUARDERIA BRITANICA Y CENTRO INFANTIL EN CACERES	CALLE SAGITARIO	3	927237486	207936,18	4374930,65
GUMAR S.C.	CALLE GIL CORDERO	14		209083,15	4374289,03
GUTECHEN E S PJ	AVENIDA VIRGEN DE LA MONTAÑA	15		209667,78	4374449,05
GUTIERREZ MARTIN ESTUDIO TECNICO DE ARQUITECTURA SL	AVENIDA CLARA CAMPOAMOR	1	927213729	209426,58	4374585,64
GUTIERREZ ROMERO CC SL	CALLE ECUADOR	1	927245005	209835,66	4373326,39
GUTISAN HERMANOS C.B.	CALLE DOCTOR FLEMING	4		209232,33	4374747,2
H & Q HOME SL	CARRETERA N-630	0		208945,5	4372261,97
H.A.T. APARICIO TOVAR SL	CALLE ALFONSO DIAZ DE BUSTAMANTE	1		208515,57	4374635,64
H2O AKUA SL	CALLE EVORA	30	924234218	209129,97	4372841,73
HABITALIA REHABILITACIONES Y REFORMAS SL	CALLE FUENTE NUEVA	8	927102002	209895,23	4374518,31
HABITAT CACERES SL	CALLE MORET	7		209844,16	4374865,87
HACIENDA LA JARA SL	AVENIDA DE ESPAÑA	1		209600,63	4374631,26
HACIENDAS AGRICOLAS SL	AVENIDA VIRGEN DE LA MONTAÑA	1		209560,02	4374556,72
HACIENDO KILOMETROS Y VISITAS SL	CALLE TUNEZ	1		209021,15	4373287,31
HAMMAM CACERES SL	CALLE PEÑAS	5	927223256	210142,25	4375195,2

RECURSOS PRIVADOS					
EDIFICIO O ZONA	LOCALIZACIÓN		COORD. (H30)		TELÉFONO
			X	Y	
HANSEL Y GRETEL C.B.	AVENIDA DE LA CONSTITUCION	24		208398,61	4372257,44
HARLEM BAR C.B.	CALLE DOCTOR FLEMING	6		209222,46	4374773,62
HARUAL FOTOGRAFOS SLL	CALLE GIL CORDERO	4		209201,7	4374240,72
HASTA EL ULTIMO PELO SL	CALLE ALCOR DEL ROBLE	1	983802670	208928,7	4369162,17
HDEZ CRUZ HEALTHCARE SL	PLAZA MAYOR	28		209973,39	4374977,91
HDROP GESTION SL	CALLE GOMEZ BECERRA	16	927221282	209171,28	4374342,32
HEALTH AND AGING TECH SL	CALLE JOSELITO ROMERO	38		209357,26	4375764,64
HEFRANSA SL	CALLE GOMEZ BECERRA	16	927217232	209164,68	4374335,72
HELADEROS CACEREÑOS S.C.	CALLE CAÑADA (PG INDUSTRIAL ALDEA MORET)	6	927233615	208577,01	4372357,12
HELADOS FRIPER SL	PG INDUSTRIAL LAS CAPELLANIAS	248		205959,93	4376305,71
HELICOPTEROS PUBLICITARIOS SL	CALLE GIL CORDERO	11		209091,32	4374251,01
HELVECERES SL	CALLE LAS ADELAS	10		211311,02	4377195,35
HEMODINAMICA JR SL	CALLE LOS HALCONES	2	927184046	209591,3	4376243,82
HERCAR EXTREMADURA SL	CALLE PERIODISTA SANCHEZ ASENSIO	3		209717,35	4374418,44
HERCAR INVERSIONES SL	PG INDUSTRIAL LAS CAPELLANIAS	240	927290614	206035,56	4375964,55
HERCOMAR CORREA CARBALLO SL	PG INDUSTRIAL LAS CAPELLANIAS	117	927629662	205837,48	4375907,61
HEREDEROS BADALONA N. 4. 6. C.B.	CALLE LOS SAUCES	7		211406,35	4377353,82
HEREDEROS DE ANTONIO LUENGO C.B.	AVENIDA VIRGEN DE GUADALUPE	31		208989,97	4374351,12
HEREDEROS DE CABALLERO RAMIRO C.B.	CALLE DIEGO MARIA CREHUET	29		209786,16	4374431,72
HEREDEROS DE DOÑA ROSA CASADO RUBIO C.B.	CALLE ABILIO RODRIGUEZ ROSILLO	6		209168,09	4374890,25
HEREDEROS DE FRANCISCA ROSADO C.B.	CALLE CATEDRATICO ANTONIO SILVA	5		209535,4	4374365,37
HEREDEROS DE FRANCISCO LEO FERNANDEZ S.C.	CALLE CATEDRATICO ANTONIO SILVA	6		209518,46	4374309,66
HEREDEROS DE GETULIO SL	PG INDUSTRIAL LAS CAPELLANIAS	11		206278,71	4376185,19
HEREDEROS DE JUAN GIL HERNANDEZ SL	CALLE PARRAS	1	927238907	209830,61	4374920,22
HEREDEROS DE MARIA LUISA POLO PLATA C.B.	PLAZA MAYOR	20		210013,59	4374996,74
HEREDEROS DE MARIA OLLERO C.B.	AVENIDA VIRGEN DE LA MONTAÑA	8		209551,05	4374472,93
HEREDEROS DE ROSA MURIEL ESPADERO C.B.	AVENIDA CLARA CAMPOAMOR	13		209319,34	4374648,35
HEREDEROS ROSO DE LUNA N. 21 22 C.B.	CALLE LOS SAUCES	7		211406,35	4377360,42
HERENCIA YACENTE BERNALDEZ GOMEZ-CARO	CALLE SAN JOSE	21		209732,16	4375147,43
HERENCIA YACENTE DE LOS HEREDEROS DE MARIA LUISA WITHE	CALLE SAN PEDRO	8		209723,48	4374763,48

RECURSOS PRIVADOS					
EDIFICIO O ZONA	LOCALIZACIÓN		COORD. (H30)		TELÉFONO
			X	Y	
HERENCIA YACENTE DE PURIFICACION CORCHERO ROMAN	CALLE DOCTOR MARAÑON	2		209381,9	4374224,88
HERENCIA YACENTE HEREDEROS FELIX CARLOS GONZALEZ CALZADA	CALLE JUAN SEBASTIAN BACH	137		210652,58	4372476,46
HERENCIA YACENTE MARIA JESUS MARTIN-MILLANES DE LA CUESTA	AVENIDA VIRGEN DE GUADALUPE	29		209009,95	4374363,36
HERENCIA YACENTE PABLO RINCON VELAZQUEZ	CALLE ARGENTINA	1		209154,65	4374058,36
HEREUS TOVAR PARES C.B.	CALLE HOJALATEROS (PG INDUSTRIAL LAS CAPELLANIAS)	9		206311,17	4375953,04
HERGA LOCOMOCION Y DISTRIBUCION SL	CALLE LEON LEAL	2		209563,17	4374320,35
HERJI CONSTRUCCIONES 2007 SL	CALLE RIO JARANDA	9		210238,11	4377415,85
HERJISAN SL	AVENIDA ISABEL DE MOCTEZUMA	5		209331,59	4373798,25
HERMANAS BARRADO HOLGADO SL	CALLE GOMEZ BECERRA	4		209263,61	4374384,97
HERMANAS CARRERO SANCHEZ C.B.	CALLE SAN PEDRO	11		209721,19	4374729,07
HERMANAS DIAZ JARA C.B.	CALLE AMBERES	7		208711,23	4374273,46
HERMANAS DOMINGUEZ RODRIGUEZ C.B.	CALLE JUAN XXIII	2	927221887	209013,07	4374253,4
HERMANAS FERNANDEZ NUÑEZ C.B.	AVENIDA DE ESPAÑA	11		209532,89	4374557,69
HERMANAS GALAN ALONSO E S PJ	AVENIDA DE ALEMANIA	29		209066,6	4373792,92
HERMANAS GARCIA CORRAL C.B.	CALLE THOMAS ALVA EDISON (PG INDUSTRIAL LA MEJOSTILLA)	8		210117,67	4378327,6
HERMANAS GIL MONTES C.B.	AVENIDA DE ESPAÑA	22		209244,12	4374294,6
HERMANAS GONZALEZ Y MAGRO SL	RONDA DEL CARMEN	28	927212274	209375,3	4374251,28
HERMANAS MANGUT JIMENEZ C.B.	CALLE GABINO MURIEL	1		209242,76	4374096,81
HERMANAS MATAS YUSTE CREHUET C.B.	CALLE DIEGO MARIA CREHUET	13		209690,67	4374529,19
HERMANAS NAVARRO 2019 E S PJ	CALLE MONTANCHEZ	16		208385,68	4371903,87
HERMANAS PEREZ SANDOVAL SL	RONDA DEL CARMEN	17		209553,43	4374188,93
HERMANAS PULIDO MOGOLLON C.B.	CALLE CAUPOLICAN	1		209387,57	4373586,82
HERMANAS SALGADO GARCIA C.B.	AVENIDA DE HERNAN CORTES	6		209388,27	4374775,14
HERMANAS/O GARCIA MARTIN C.B.	AVENIDA VIRGEN DE GUADALUPE	31		208996,57	4374351,12
HERMANOS ALVAREZ ALARCON SL	CALLE RIBERA DE CURTIDORES	24	925826682	210328,15	4374915,79
HERMANOS APARICIO CILLAN SL	CALLE DIONISIO ACEDO	2		209082,28	4373940,64

RECURSOS PRIVADOS					
EDIFICIO O ZONA	LOCALIZACIÓN		COORD. (H30)		TELÉFONO
			X	Y	
HERMANOS BACHILLER CORBACHO S.L	CALLE JUAN XXIII	13		208866,22	4373931,36
HERMANOS BARRIENTOS C.B.	AVENIDA CLARA CAMPOAMOR	13	927224344	209319,46	4374654,78
HERMANOS BERMEJO DONAIRE C.B.	CALLE ZURBARAN	1		209806,17	4375044,85
HERMANOS BLANCO ROSADO Y HEREDEROS C.B.	PLAZA DE SAN JUAN	14	927244362	209835,21	4374798,08
HERMANOS CABALLERO FAST SPORT ESPJ	CALLE BERLIN	9		208645,49	4374377,02
HERMANOS CABALLERO MOLANO C.B.	CALLE SAN PEDRO	2	927249346	209775,95	4374772,58
HERMANOS CABALLERO PINTURA Y DECORACION C.B.	CALLE PEDRO ROMERO MENDOZA	29		210673,33	4376357,26
HERMANOS CAMARA LASO SL	AVENIDA DE HERNAN CORTES	88	927242839	209560,14	4375370,16
HERMANOS CAMBERO GARCIA C.B.	CALLE JOSELITO ROMERO	25		209445,12	4375678,36
HERMANOS CANDELA ACHA C.B.	AVENIDA CLARA CAMPOAMOR	7		209390,42	4374612,05
HERMANOS CANELADA SANCHEZ C.B.	AVENIDA VIRGEN DE LA MONTAÑA	3		209614,72	4374535,8
HERMANOS CAÑAMERO BEJARANO C.B.	CALLE POTOSI	67		209070,7	4372512,29
HERMANOS CARRASCO BLANCO C.B.	CALLE SAN PEDRO	9		209741,34	4374734,42
HERMANOS CLEMENTE NARANJO C.B.	CALLE SANTA JOAQUINA DE VEDRUNA	15		209167,33	4374354,91
HERMANOS CONDE CABALLERO C.B.	CALLE ESQUILADORES (PG INDUSTRIAL LAS CAPELLANIAS)	3		206345,71	4376263,57
HERMANOS CONDE REPARACION Y GRUA DE VEHICULOS SL	PG INDUSTRIAL CHARCA MUSIA	0	927221029	210338,75	4372432,18
HERMANOS CORDERO BARROSO C.B.	CALLE MARIA AUXILIADORA	22		209826,35	4373644,05
HERMANOS CORRALES DIOS SL	AVENIDA DE ESPAÑA	30	927223911	209237,52	4374294,6
HERMANOS CRIADO ARCE C.B.	AVENIDA RUTA DE LA PLATA	13		208578,68	4374581,68
HERMANOS DURAN CACERES C.B.	CALLE GARCIA PLATA DE OSMA	1		209218,01	4374193,45
HERMANOS DURAN MEDINA C.B.	CALLE ISLA DE SICILIA	2		208424,46	4374906,39
HERMANOS FERREIRO QUIROS C.B.	AVENIDA DE ALEMANIA	18		209135,76	4374027,65
HERMANOS GALET MACEDO C.B.	AVENIDA PIERRE DE COUBERTAIN	36		209289,45	4372876,06
HERMANOS GARCIA CANDELA C.B.	PLAZA DE AMERICA	4		209249,89	4374183,55
HERMANOS GONZALEZ ABRIL C.B.	AVENIDA DE LA CONSTITUCION	11		208503,24	4372314,56
HERMANOS GONZALEZ CASSO C.B.	CALLE COMARCA VALLE DE LA VERA	70		207061,38	4375769,62
HERMANOS GUTIERREZ ESPADA C.B.	PG INDUSTRIAL LAS CAPELLANIAS	105		205797,27	4376697,42
HERMANOS HERNANDEZ GONZALEZ 2014 C.B.	CALLE OCHO DE MARZO	5		211234,55	4376839,06

RECURSOS PRIVADOS					
EDIFICIO O ZONA	LOCALIZACIÓN		COORD. (H30)		TELÉFONO
			X	Y	
HERMANOS HERREROS DE TEJADA BALLELL C.B.	AVENIDA DE ESPAÑA	20		209274,4	4374308,65
HERMANOS JAVATO OLLERO C.B.	CALLE HERMANDAD	9		209183,77	4374284,61
HERMANOS JEREZ GIJON SL	CALLE GIL CORDERO	11	927216670	209084,72	4374251,01
HERMANOS LOPEZ BARBERO C.B.	CALLE GOMEZ BECERRA	4		209276,81	4374378,37
HERMANOS LUCIO BUSTAMANTE SL	CALLE RAFAEL ALBERTI	18		207806,02	4374748,1
HERMANOS MANZANO CARRASCO C.B.	CALLE MAR DE BERING (PG INDUSTRIAL CHARCA MUSIA)	0		210008,47	4372311,31
HERMANOS MARTI PEÑA C.B.	AVENIDA ANTONIO HURTADO	18		209431,69	4373976,76
HERMANOS MARTIN PEROMINGO SL	PG INDUSTRIAL LAS CAPELLANIAS	366	927231966	205989,97	4376104,45
HERMANOS MARTINEZ SANTANO E S PJ	CALLE ISLAS CIES	23		208612,69	4375037,71
HERMANOS MENA PATRON SL EN LIQUIDACION	AVENIDA ANGELITA CAPDEVIELLE	7		209727,6	4373520,33
HERMANOS MORIÑIGO YAGUE C.B.	CALLE COMANDANTE SANCHEZ HERRERO	2		209595,01	4374697,97
HERMANOS PAJUELO CUADRADO SL	CALLE DIONISIO ACEDO	7		208848,31	4374018,29
HERMANOS PAYO SAGUERAS C.B.	AVENIDA DE HERNAN CORTES	22		209340,11	4374960,47
HERMANOS PEREZ ARJONA C.B.	CALLE CORONEL AURELIANO BUENDIA	5		207405,57	4374328,81
HERMANOS PEREZ BLAZQUEZ C.B.	CALLE RIOS VERDES	3		209952,59	4375012,54
HERMANOS PEREZ DIAZ CB	CARRETERA N-523	0		208412,06	4372131,73
HERMANOS PERIANES S.A.	AVENIDA 2 (PG INDUSTRIAL LAS CAPELLANIAS)	25	927231599	205758,78	4376244,5
HERMANOS PLAZA ESCRIBANO C.B.	CALLE SAN PEDRO DE ALCANTARA	7		209240,39	4374482,38
HERMANOS POLO SALAZAR C.B.	CALLE AMBERES	12	927237463	208609,63	4374388,36
HERMANOS PONT SANGUINO C.B.	AVENIDA VIRGEN DE GUADALUPE	12	927223492	209229,21	4374642,03
HERMANOS QUINTERO RAMAJO SL	CALLE SANTA LUISA DE MARILLAC	2	927212934	209792,63	4374107,92
HERMANOS RAMOS RETAMAR SL	CALLE DOCTOR MARAÑON	2		209368,7	4374224,88
HERMANOS RODAS GARCIA RIAÑO C.B.	AVENIDA RUTA DE LA PLATA	4		208869,68	4374447,48
HERMANOS ROMAN GALAN C.B.	CALLE ISLA DE SICILIA	15	927212030	208465,31	4375096,45
HERMANOS ROYO PANIAGUA C.B.	AVENIDA LOS NARROS	46		210343,86	4377341,44
HERMANOS RUBIO VIDAL E S PJ	CALLE JACINTO BENAVENTE	102		210324,3	4376964,58
HERMANOS SANCHEZ LLORENTE C.B. I	AVENIDA DE HERNAN CORTES	5	924141347	209333,2	4374826,13
HERMANOS SANCHEZ MANZANO C.B.	AVENIDA PARIS	11		208564,44	4374246,44

RECURSOS PRIVADOS					
EDIFICIO O ZONA	LOCALIZACIÓN		COORD. (H30)		TELÉFONO
			X	Y	
HERMANOS SANCHEZ MIÑAMBRES ALQUILERES SL	AVENIDA DE LA BONDAD	2		209564,95	4373565,72
HERMANOS TAPIA JIMENEZ C.B.	CALLE VIENA	4		209192,59	4374590,41
HERMANOS TRENADO CARRETERO SL	CALLE GIL CORDERO	13		209059,15	4374241,34
HERMANOS VAQUERO CAÑADAS C.B.	CALLE SANTA LUISA DE MARILLAC	2		209792,63	4374114,52
HERMANOS VILLAR GIJON C.B.	AVENIDA PARIS	26		208429,51	4374404,52
HERMANOS VIVAS EXTREMADURA SL	AVENIDA ISABEL DE MOCTEZUMA	33	927215346	209264,15	4373476,73
HERMES ESTRATEGIA Y CONSULTORIA SL	PLAZA DE AUSTRIA	13		209172,64	4373670,61
HERMINIO EXPOSITO E HIJOS SL	CALLE PROFESOR HERNANDEZ PACHECO	22		209811,72	4374318,08
HERMINIO LOPEZE. HIJO C.B.	CALLE SANCHO DE FIGUEROA	6		208376,72	4372039,08
HERNAN CARRON SL	PG INDUSTRIAL LAS CAPELLANIAS	369	927230608	206044,74	4376121,2
HERNANDEZ SORIANO MATERIAL DIDACTICO Y JUGUETE EDUCATIVO SL	AVENIDA DE ESPAÑA	30		209237,52	4374288
HERNANDEZ Y ACOSTA SL	CALLE DIEGO MARIA CREHUET	4		209602,79	4374573,96
HERNANDEZ Y BARRANTES PROFESIONAL SL	CALLE GOMEZ BECERRA	2	927226897	209298,11	4374383,07
HERNANDEZ Y CAMPOS PROFESIONALES ASOCIADOS SL	CALLE GOMEZ BECERRA	2		209298,11	4374376,47
HERNANDEZ-GIL ASESORES SL	AVENIDA VIRGEN DE GUADALUPE	18		209142,99	4374550,14
HERRERO NAVARRO ARQUITECTOS SL	CALLE CLAVELLINAS	13		209663,25	4374726,37
HERRIMO SL	CALLE GOMEZ BECERRA	16	927214545	209177,88	4374335,72
HGH 89 SA	AVENIDA ANTONIO HURTADO	11	927241176	209420,26	4374087,63
HIDALCOM TECHNOLOGIES SL	CALLE ISLAS AZORES	11		208344,63	4374734,27
HIDRACER SUMINISTROS INDUSTRIALES SL	AVENIDA 2 (PG INDUSTRIAL LAS CAPELLANIAS)	17	927279333	205858,76	4376271,41
HIDRAULICA Y NEUMATICA EXTREMEÑA SL	CALLE BADAJOZ	8	927249414	209492,9	4374119,41
HIDROJERTE SL	AVENIDA VIRGEN DE GUADALUPE	33		208975,35	4374280,54
HIDROMANTE SL	CALLE ISAAC PERAL (PG INDUSTRIAL LA MEJOSTILLA)	15	927414181	210434,42	4378130,06
HIELOS EXTREMADURA SL	CALLE MAR DE ARAL (PG INDUSTRIAL CHARCA MUSIA)	7	927248400	210147,18	4372213,05
HIERROS DIAZ CACERES SL	CARRETERA N-630	0	927234758	209113,97	4372368,52
HIERROS MONTERO S.L	AVENIDA 1 (PG INDUSTRIAL LAS CAPELLANIAS)	10	927230856	205712,86	4376513,68
HIERROS Y ACEROS DEL TAJO SL	CALLE RODRIGO GIL DE HONTAÑON	7		210730,96	4375734,41
HIGH RUSTIC INVESTMENTS SL	AVENIDA VIRGEN DE LA MONTAÑA	28	927215171	209736,34	4374295,12

RECURSOS PRIVADOS					
EDIFICIO O ZONA	LOCALIZACIÓN		COORD. (H30)		TELÉFONO
			X	Y	
HIGIENISTAS TECNOLOGOS EXTREMEÑOS SL	CALLE BARRIO NUEVO	39		209753,04	4375268,94
HIJOS DE PEDRO FUENTES SL EN LIQUIDACION	CALLE RUA ZAPATERIA	4		210128,36	4374983,42
HIKARI MOTOR SL	CALLE TEJEDORES (PG INDUSTRIAL LAS CAPELLANIAS)	315		206363,85	4376196,94
HIMALAYA COMPUTING SL	CALLE BEATA MADRE MATILDE	2		209840,91	4373632,46
HIMALAYA SERVICIOS AMBIENTALES S.L	CALLE SAN PEDRO DE ALCANTARA	7	927627037	209240,39	4374475,78
HIPER AUTO RONDA DEL CARMEN SL	RONDA DEL CARMEN	17		209560,03	4374182,33
HIPER MAX SA	AVENIDA HEROES DE BALER	15		210474,87	4375788,05
HIPER TAMBO SL	CALLE ALFONSO IX	25	927290006	209613,48	4374783,68
HIPERMUEBLE CACERES SL	PG INDUSTRIAL LAS CAPELLANIAS	121	927278449	206098,15	4375867,78
HIRO.SOFTWARE SL	AVENIDA VIRGEN DE LA MONTAÑA	1		209560,02	4374550,12
HISPANO LUSA DE ALMEJAS SL	CALLE TOLERANCIA	3		211158,57	4376908,66
HISPANO MARROQUI TREKKING Y ADVENTURE SL	AVENIDA DE ALEMANIA	4		209206,08	4374151,13
HISPANO PERUANA DE INVERSIONES SL	CALLE BERNA	25		209076,53	4372856,32
HISPANO-LUSA DE SERVICIOS ACUATICOS S.L	CALLE PARRAS	39		209724,62	4374777,48
HISPANOMEJICANA DE RESTAURACION SL	CALLE SANTA JOAQUINA DE VEDRUNA	4		209239,59	4374434,48
HISPANTIR SL	CALLE LONDRES	6	927233930	208657,81	4374179,95
HISPASOL ENERGY SOLUTIONS SL	CALLE HERMANOS ROMERO RUIZ	10		210079,94	4374190,87
HISPASOL RENOVABLES SL	CALLE HERMANOS ROMERO RUIZ	10	924310430	210079,94	4374197,47
HOGAR 2000 COCINA Y BAÑO SL	AVENIDA VIRGEN DE LA MONTAÑA	5		209606,71	4374503,65
HOKEN RIESGOS Y FINANZAS SL	AVENIDA DE ALEMANIA	25		209114,49	4373864,46
HOLBE SERVICIOS DE LAVANDERIA SL	PG INDUSTRIAL LAS CAPELLANIAS	116	927269091	205764,17	4375918,29
HOLGUIN MACIAS HOSTELEROS SL	CALLE EVORA	9		209128,17	4373057,24
HOME AND BUSINESS SECURITY SL	CALLE GRAN CAPITAN	1		209712,08	4375046,67
HOMERIA OPEN SOLUTIONS SL	CALLE ALFONSO DIAZ DE BUSTAMANTE	1	927257490	208515,57	4374642,24
HONORIO AUTOMOCION S.L	PG INDUSTRIAL LAS CAPELLANIAS	218	927231223	205811,98	4376540,86
HONORIO Y FERNANDO SL	CALLE MONTANCHEZ	16		208385,68	4371897,27
HOPLITA CENTER SL	PLAZA DE ALBATROS	8		209249,53	4374730,94
HORIZONTAL Y VERTICAL DE CONSTRUCCIONES EXTREMEÑAS SL	CALLE SAN PETERSBURGO	0		208979,67	4372926,21
HORMIGONES OLLETA TORRES SL	CALLE ALCOR DEL ROBLE	15		208864,85	4368994,1

RECURSOS PRIVADOS					
EDIFICIO O ZONA	LOCALIZACIÓN		COORD. (H30)		TELÉFONO
			X	Y	
HORMIGONES Y ARIDOS NUÑEZ SL	PG INDUSTRIAL LAS CAPELLANIAS	236	927300346	205785,69	4376082,01
HORMIGONES Y ARIDOS OLLETA SA EN LIQUIDACION	CARRETERA EX-206	3	927492050	212202,73	4371527,77
HORMIGONES Y DERIVADOS SANTANO SOCIEDAD ANONIMA	AVENIDA 2 (PG INDUSTRIAL LAS CAPELLANIAS)	0	927629023	205755,67	4376379,33
HORMIPROEXSA SL	AVENIDA DE HERNAN CORTES	14		209366,02	4374895,81
HORNO 7. C.B.	CALLE HORNOS	7		209853,67	4374619,42
HORNO ARTESANO LA TRADICION SL	CALLE ALMIRANTE SOLANO BOTE	3	927232066	208808,36	4373811,55
HORNO ARTESANO LUZ E S PJ	AVENIDA ISABEL DE MOCTEZUMA	29		209286,77	4373566,23
HORNOS DE SACRISTANIA SL	CALLE PADRE NICANOR	3		207213,44	4374705,85
HOEXTREMADURA SL	AVENIDA VIRGEN DE GUADALUPE	31		208989,97	4374344,52
HOSPACON SL	AVENIDA 3 (PG INDUSTRIAL LAS CAPELLANIAS)	19		206048,98	4376178,17
HOSPEDAJE EXTREMEÑO 2016 SL	AVENIDA JUAN PABLO II	2	927239005	208814,21	4372634,05
HOSPITAL QUIRONSAUD CACERES	AVENIDA DE LA UNIVERSIDAD	5	927181360	210693,97	4375685,25
HOSPITALES CACERES UTE	CALLE BADAJOZ	8		209492,9	4374126,01
HOSTAL PASARON SL	CARRETERA N-630	0	927232850	208820,81	4372640,65
HOSTAL SUAREZ SA	AVENIDA ISABEL DE MOCTEZUMA	21		209310,05	4373663,71
HOSTECAR SL	CALLE CLEMENTE SANCHEZ RAMOS	1		209365,1	4374481,25
HOSTELERA FARA SL	AVENIDA DE ESPAÑA	1		209600,63	4374624,66
HOSTELEREX SL	AVENIDA VIRGEN DE LA MONTAÑA	12	927213904	209575,51	4374453,62
HOSTELERIA 10 95 SL	CALLE DOCTOR FLEMING	8		209178,25	4374789,25
HOSTELERIA ACTUAL SL	AVENIDA CLARA CAMPOAMOR	3		209417,82	4374588,6
HOSTELERIA CACEREÑA SL	CALLE AMBERES	9	927223235	208691,37	4374279,86
HOSTELERIA CAMCUDR SL	CALLE REÑIDERO DE GALLOS	1		209561,27	4375458,13
HOSTELERIA GOMEZ REBOLLO SL	CALLE CAUPOLICAN	1	927216997	209380,97	4373586,82
HOSTELERIA HERPA SL	CALLE JEAN HENRY DUNANT	4		210365,45	4375709,36
HOSTELERIA OBISPO SL	CALLE OBISPO SEGURA SAEZ	3	927709816	209384,46	4374542,52
HOSTELERIA PEPE Y TOLLY E S PJ	PLAZA PRIMERO DE MAYO	19		210282,24	4373416,92
HOSTELERIA PLAZA DE SAN JUAN SL	PLAZA DE SAN JUAN	15	927261235	209855,41	4374742,57
HOSTELERIA SAN JORGE SA	CALLE SAN PEDRO DE ALCANTARA	6	927242169	209329,95	4374502,55
HOSTELERIA SOLCHA SL	CALLE SAN JUAN DE DIOS	3	927216743	209179,39	4374603,61
HOSTELERIA Y CAZA DEL OESTE SL	CALLE ISLA DEL HIERRO	4	927292780	208268,18	4374859,5
HOSTELERIA Y EVENTOS DEMILAMORES SL	PLAZA BRUSELAS	4		209218,17	4374661,87

RECURSOS PRIVADOS					
EDIFICIO O ZONA	LOCALIZACIÓN		COORD. (H30)		TELÉFONO
			X	Y	
HOSTELERIA Y RESTAURACION ARGENTINA SL	CALLE SANGUINO MICHEL	7		209120,62	4374160,11
HOSTELERIA Y RESTAURACION CACEREÑA SL	AVENIDA DE LA HISPANIDAD	9	927213879	210253,54	4373512,18
HOSTELERIA Y SERVICIOS MEGAR SL	CARRETERA N-630	0	927231441	209336,63	4368952,76
HOSTELERIA Y TURISMO GIROL SL	CALLE AMBERES	2		208727,56	4374319,26
HOSTELEROS CHIARA SL	PLAZA DE SAN JUAN	2	927247303	209845,25	4374800,59
HOSTELEROS EXTREMEÑOS LOS PILARES C.B.	AVENIDA DE LOS PILARES	1		209642,43	4373935,98
HOSTERIA MIGUEL E HIJOS SL	AVENIDA DE LA UNIVERSIDAD	0		210376,69	4375507,25
HOSTEX INVERSIONES SL	CALLE MORET	34		209801,17	4374824,77
HOTEL ALBARRAGENA SL EN LIQUIDACION	CALLE PIZARRO	12	927220657	209837,39	4374547,43
HOTEL ALCANTARA SA	AVENIDA VIRGEN DE GUADALUPE	14	927223900	209221,53	4374622,09
HOTEL DON CARLOS CACERES SL	CALLE DONOSO CORTES	13	927225356	209762,49	4374698,41
HOTEL IBERIA CC SL	CALLE PINTORES	2	927210906	209891,51	4374896,4
HOTEL RUTA DE LA PLATA SL	CALLE ARGENTINA	22	927227418	208922,55	4374267,34
HOTELES LAYOS SL	PLAZA DE SANTA MARIA	8		210031,95	4374871,88
HOYAS Y MAESTU SL	CALLE ABILIO RODRIGUEZ ROSILLO	6	927226170	209168,09	4374883,65
HUELLA Y TABICA S.L	AVENIDA DE ESPAÑA	9	927241317	209562,05	4374598,81
HUERTA LUNA RESTAURACION 2015 SL	PLAZA DE NORUEGA	1		209181,84	4373882,04
HUERTA SOL EXTREMADURA SL	AVENIDA DE LOS CUATRO LUGARES	50	927180243	211199,85	4377403,91
HUEVOS FRITOS PRODUCCIONES SL	CALLE PARRAS	1		209830,61	4374926,82
HUEVOS VIRGEN DE LA LUZ SL	CALLE TORRE DE FLORIPES	7		209917,26	4372131,88
HUGORE SERVICIO HOSTELERO SL	RONDA DE SAN FRANCISCO	1	927773622	210297,92	4373518,45
HUNTFOODS AND MEATS SL	CALLE ESQUILADORES (PG INDUSTRIAL LAS CAPELLANIAS)	17		206068,91	4376183,26
HURTADO MENESES C.B.	RONDA DEL CARMEN	21		209528,26	4374183,19
HYDRA GESTION TECNICA INTEGRAL SLL	RONDA DEL CARMEN	17	927213267	209560,03	4374188,93
HYPNOCERES SL	AVENIDA DE LOS PILARES	19		209885,42	4373580,26
I CARRON SL	PG INDUSTRIAL LAS CAPELLANIAS	370	927230608	206065,02	4376120,36
I.T.M. CHEMICAL SL	CALLE OCEANO ANTARTICO (PG INDUSTRIAL CHARCA MUSIA)	7	927260094	210227,67	4372574,52
I3T AFFAIRS NETWORK SL	CALLE CAPRICORNIO	18		208058,36	4374955,14
IACERE GESTION SL	CALLE ALFONSO DIAZ DE BUSTAMANTE	5		208445,05	4374677,56
IBER CONSULTING CONSULTORIA Y GESTION SLNE	AVENIDA VIRGEN DE GUADALUPE	7		209265,19	4374584,1
IBERCACERES SL	CALLE ALFONSO IX	25	927216875	209606,88	4374783,68

RECURSOS PRIVADOS					
EDIFICIO O ZONA	LOCALIZACIÓN		COORD. (H30)		TELÉFONO
			X	Y	
IBERCAJA BANCO	AVENIDA DE ALEMANIA	7	927629284	209212,56	4374023
IBERCARDIO SOLUCIONES SL	CALLE ANA MARISCAL	9		210695,2	4376718,21
IBERCONSULTING QUIMICO SL	PLAZA DE LA UNION EUROPEA	6		208995,15	4374254,14
IBERFORUM OPC & EVENTOS S.L	AVENIDA VIRGEN DE GUADALUPE	33		208955,55	4374267,34
IBERICA AGROAMBIENTAL CACERES SL	CALLE SANCHEZ MANZANO	9		209353,46	4373945,75
IBERICA DE CEMENTO 2015 SL	CALLE CUEVA DE LA PASIEGA	12		209520,91	4372752,64
IBERICOS DE ALZAPIERNAS SL	CALLE ALZAPIERNAS	1		209838,23	4374929,13
IBERICOS DE NUESTRA TIERRA SL	CALLE LOS TILOS	57		211222,11	4377526,21
IBERICUS FOOD GROUP SL	CARRETERA N-521	0		213609,81	4374678,34
IBERO PINTORES SL	AVENIDA VIRGEN DE LA MONTAÑA	1		209560,02	4374543,52
IBEROAMERICANA DE PERFORACIONES SL	CALLE GIL CORDERO	8		209141,27	4374258,08
IBEROMEDIC I MAS D SL	CALLE BADAJOZ	8		209486,3	4374132,61
IBEROMUSICA CERES SL	CALLE DIEGO MARIA CREHUET	13		209690,67	4374522,59
IBERQUES EXTREMADURA SL	CALLE VIENA	2	927100660	209199,19	4374590,41
ICARBE CACERES SL	CALLE CLEMENTE SANCHEZ RAMOS	4		209360,6	4374523,8
ICARO ACAD UTE	AVENIDA VIRGEN DE GUADALUPE	24		208934,37	4374388,94
ICARO CONSULTORES EN COMUNICACION SL	AVENIDA RUTA DE LA PLATA	34	927516060	208327,21	4374703,09
ICARO SOLUCIONES INTEGRALES SL	AVENIDA VIRGEN DE GUADALUPE	24	927030392	208927,77	4374388,94
IDEASWEB C.B.	CALLE LA HIGUERILLA	17		210066,1	4376289,15
IDO SOLUCIONES OFIMATICAS SL	AVENIDA PARIS	22	924304406	208524,77	4374350,32
IFECA INSTITUCION FERIAL DE CACERES	PLAZA DOCTOR DURAN	2		209790,29	4374717,85
IG MEDICA EQUIPOS Y SUMINISTROS SL	CALLE LAS OCAS	32		209820,9	4376333,86
IGLEMORENATA TRANS S.L	CALLE BRASILIA	66		209059,88	4372578,02
IGLESIAS ASESORES JURIDICOS SL	AVENIDA VIRGEN DE GUADALUPE	20	927215888	209036,52	4374482,4
IGLESIAS GONZALEZ REFORMAS C.B.	PLAZA PRIMERO DE MAYO	2		210282,24	4373410,32
IGLESIAS Y SANCHEZ DE LARA TELECOMUNICACIONES SL	AVENIDA VIRGEN DE GUADALUPE	20		209036,52	4374489
IGNATEL CACERES SL	CALLE ARGENTINA	20		208955,55	4374300,34
IGO SOFTWARE SL	CALLE SANTIAGO CALDERA	4		210649,57	4376633,23
IGUALDAD RENOVATEX SL	AVENIDA DE LOS PILARES	15		209826,35	4373650,65
ILEX INGENIERIA MEDIOAMBIENTAL SL	CALLE AGUSTINA DE ARAGON	1		209725,35	4375705,75
ILUSION POR VIAJAR C.B.	CALLE DOÑANA	14		208091,89	4374454,28
ILUSTRE COLEGIO DE ABOGADOS DE CACERES	PLAZA DE LA AUDIENCIA	1	927220579	210148,23	4375109,63

RECURSOS PRIVADOS					
EDIFICIO O ZONA	LOCALIZACIÓN		COORD. (H30)		TELÉFONO
			X	Y	
ILUXIEN REPRESENTACIONES ARTISTICAS SL	CALLE SANCHEZ MANZANO	9		209353,46	4373958,95
IMACOV 3000 SL	CALLE BADAJOZ	8		209492,9	4374132,61
IMAGEN CACERES P&A SL	CALLE EVORA	30	927211826	209129,97	4372848,33
IMANGUXARA C.B.	CALLE OSA MAYOR	43	927232670	208251,88	4375156,3
IMC FISIOTERAPIA AVANZADA SLP	CALLE PISA	3	927230566	208585,5	4374326,6
IMEX SERVICIO MEDICO CACEREÑO SL	CALLE OBISPO SEGURA SAEZ	12		209302,24	4374620,67
IMOR-PAVIDEX SL	CALLE GARCIA PLATA DE OSMA	1	927216221	209211,41	4374193,45
IMPER UNO TRABAJOS VERTICALES SL	CALLE SAN JOSE	26		209729,63	4375245,17
IMPORCERVEX SL	AVENIDA VIRGEN DE GUADALUPE	12		209235,81	4374628,83
IMPORT EXTREMADERA SL	CALLE POZO DE LA ESMERALDA	86		208510,69	4371710,21
IMPORTACIONES CACEREÑAS S.L.	CALLE OCEANO ANTARTICO (PG INDUSTRIAL CHARCA MUSIA)	4	927260502	210231,31	4372644,06
IMPORTACIONES TEXTILES EXTREMEÑAS S.L.	AVENIDA EL BROCENSE	1		209854,85	4374305,07
IMPRESA FL GARCIA SL	CALLE PEÑA REDONDA	6	927249845	209625,49	4375228,58
IMPRESORES EXTREMEÑOS SL	AVENIDA DE HERNAN CORTES	62	927225218	209432,32	4375310,74
IMPRONTA CAESARINA SL	CALLE PERIODISTA SANCHEZ ASENSIO	3		209710,75	4374418,44
INATEC EXTREMADURA SOCIEDAD LIMITADA	CALLE SAN PEDRO	10	927260445	209709,52	4374751,45
INCALEXA INSTALACIONES SL	CALLE ARGENTINA	1		209154,65	4374051,76
INCALEXA SUNERGY SL	CALLE SANGUINO MICHEL	2		209111,86	4374229,45
INCENDIOS HURDES SEFOEX S.A.-EXVER S.L.-HUSO 29 SL UNION TEMPORAL DE EMPRESAS LEY 18/1.982.	AVENIDA VIRGEN DE GUADALUPE	20		209036,52	4374475,8
INCENDIOS Y RIESGOS DIVERSOS SL	CALLE MIGUEL SERRANO	15	927183270	207665,49	4374293,68
INCONTACTO EUROPA SL EN LIQUIDACION	CALLE ISLAS CIES	7		208662,33	4374925,9
INCOPAC 90 S.L.	PG INDUSTRIAL LAS CAPELLANIAS	4	927235895	205597,96	4376517,19
INCORTAP INDUSTRIAL CORCHERA TAPONERA SL	CALLE TARRASA	2		209763,52	4374366,4
INDIACA EXTREMADURA	CALLE FRANCIA	5		209189,74	4373809,56
INDICACERES SL EN LIQUIDACION	CALLE PUERTA DE MERIDA	556		209930,25	4374605,35
INDICACION GEOGRAFICA PROTEGIDA (IGP) TERNERA DE EXTREMADURA	AVENIDA RUTA DE LA PLATA	4	927629146	208863,08	4374447,48
INDIGO GLOBAL INVERSIONES SL EN LIQUIDACION	CALLE ESCORPIO	10		207944	4374997,54
INDUCARNICAS SL	CALLE OCEANO ATLANTICO (PG INDUSTRIAL CHARCA MUSIA)	32	927211483	210366,69	4372231,28

RECURSOS PRIVADOS					
EDIFICIO O ZONA	LOCALIZACIÓN		COORD. (H30)		TELÉFONO
			X	Y	
INDUSTRIAL MERCANTIL Y DE OBRAS SOCIEDAD ANONIMA	AVENIDA VIRGEN DE GUADALUPE	18	927242916	209142,99	4374556,74
INDUSTRIAS CACEREÑAS ALIMENTARIAS SL	AVENIDA 3 (PG INDUSTRIAL LAS CAPELLANIAS)	0	927230956	206068,91	4376189,86
INDUSTRIAS EXTREMEÑAS MAYMO SL	PG INDUSTRIAL LAS CAPELLANIAS	371	927231165	206085,52	4376125,79
INDUSTRIAS HOSTELERAS HERMANOS CARRASCO CORBACHO SLL	AVENIDA ANTONIO HURTADO	3	927220491	209362,18	4374186,47
INDUSTRIAS HOTELERAS RG SOCIEDAD LIMITADA	CALLE ARGENTINA	11	927248400	209061,71	4374102,94
INDUSTRIAS QUIMICAS EXTREMEÑAS SL	AVENIDA DE ALEMANIA	16		209145,43	4374040,96
INDUSTRIAS REY SA	CALLE GENERAL EZPONDA	4		209958,43	4374975,21
INEDITO GRAFISMO Y MULTIMEDIA SL	AVENIDA RUTA DE LA PLATA	14	927239979	208572,08	4374561,88
INELSAT INSTALACIONES ELECTRICAS Y SATELITES SL	CARRETERA N-630	0		209028,3	4372387,88
INFOCACERES SL	CALLE GRAN BRETAÑA	3	927629258	209175,24	4373882,04
INFOCERES GESTORES Y ASESORES SL	CALLE DIEGO MARIA CREHUET	7	927217139	209661,19	4374551,46
INFONORBA SL	CALLE GOMEZ BECERRA	18	927225210	209138,31	4374325,72
INFORCORSAN C.B.	CALLE ALONSO ZAMORA VICENTE	36	927414964	211674,41	4374676,57
INFOREVEN2012 SL	AVENIDA 5 (PG INDUSTRIAL LAS CAPELLANIAS)	12		206101,82	4375982,48
INFORMACION FORMACION Y PROMOCION DE EXTREMADURA SLL	CALLE CAYETANO POLO "POLITO"	8		210649,57	4376639,83
INFORMATICA MOVILIZADOS C.B.	CALLE COLON	12	927248412	209776,72	4374359,8
INFORMATICA SANCHEZ DE LA PUENTE SL	CALLE PROFESOR RODRIGUEZ MOÑINO	3		209437,28	4374302,69
INFOTES SEGURIDAD Y TELECOMUNICACIONES E S PJ	CALLE EMILIO CARDENAL HERNANDEZ	4		210372,96	4376838,08
INFRAESTRUCTURA Y GESTION URBANISTICA SA	AVENIDA DE ESPAÑA	23	927216515	209403,17	4374337,49
INFRAESTRUCTURAS COMERCIALES CACERES SL	CALLE RAFAEL ALBERTI	5	927700637	207752,43	4374852,6
INFRAESTRUCTURAS ENERGETICAS Y MEDIOAMBIENTALES EXTREMEÑAS SL	PG INDUSTRIAL LAS CAPELLANIAS	138		205900,07	4376135,75
INFRAEX 2000 SL	AVENIDA DE ESPAÑA	26	927217732	209294,24	4374336
INGEASA ASESORES INFORMATICOS SL	CALLE JERUSALEN	1	927233456	209251,77	4372962,12
INGENIA KIDS	CALLE OAXACA	3	927009119	209197,94	4373161,71
INGENIERIA CERES SL	AVENIDA VIRGEN DE GUADALUPE	33	927212372	208955,55	4374260,74
INGENIERIA DE SOFTWARE Y GESTION EXTREMADURA SL	CALLE PANERAS	12		209870,61	4374922,4
INGENIERIA DEL CLIMA SANTIAGO ANDRADA SL EN LIQUIDACION	CALLE FUENTE ROCHA	34	927246732	210377,7	4374819,13

RECURSOS PRIVADOS					
EDIFICIO O ZONA	LOCALIZACIÓN		COORD. (H30)		TELÉFONO
			X	Y	
INGENIERIA ENERGETICA EXTREMEÑA 2006 SL EN LIQUIDACION	PLAZA DE LA CONCEPCION	1	924541342	209892,52	4374981,72
INGENIERIA EXTREMEÑA Y CONSTRUCCIONES SL	AVENIDA RUTA DE LA PLATA	4		208876,28	4374427,68
INGENIERIA MAQUINAS ESPECIALES Y AUTOMATIZACIONES SL	CALLE SAN BENITO	6	927239383	209265,96	4369886,24
INGENIERIA Y DISEÑO DE PUENTES ESTRUCTURAS Y SUELOS SLP	CALLE ANTONIO REYES HUERTAS	21	927629810	209490,9	4374042,23
INGENIERIA Y MONTAJES ARCO SL	AVENIDA VIRGEN DE GUADALUPE	20		209029,92	4374475,8
INGENIERIA Y OBRA CIVIL EXTREMEÑA SL	CALLE FRAY NICOLAS DE OBANDO	2		209793,62	4373695,49
INGENIERIA Y TECNOLOGIA DE DEPURACION SL	AVENIDA RUTA DE LA PLATA	42		208234,5	4374745,73
INGENIEROS CACERES SL	AVENIDA DE ALEMANIA	5	927211015	209249,36	4374083,61
INGENIEROS INAS MCVII SL	CALLE RECONQUISTA	18		209596,55	4375108,31
INGENOSTRUM LUSITANIA SL	CALLE SAN JUAN DE DIOS	1		209179,39	4374597,01
INGEOCAR SL	CALLE DOÑANA	18	927234915	208059,15	4374543,19
INGULADOS RESEARCH SL	AVENIDA DE LOS PILARES	19		209878,82	4373573,66
INHOS REX SL	CALLE FUENTE NUEVA	4	927210198	209881,54	4374522,1
INHOS REX SL SOLUCIONES GLOBALES DE COMUNICACION AVP SL UTE LEY 18-1982 DE 26 DE MAYO	CALLE DOCTOR FLEMING	11		209216,76	4374712,04
INICIATIVA IMAGICO SL	AVENIDA VIRGEN DE LA MONTAÑA	1	927217101	209566,62	4374543,52
INICIATIVA RURAL DE EXTREMADURA SL	CALLE DOCTOR MARAÑON	2	927216018	209388,5	4374224,88
INICIATIVAS ALCAESAR SL	CALLE VIENA	2	900927928	209199,19	4374597,01
INICIATIVAS CALIOPE SL	CALLE SAN PEDRO DE ALCANTARA	7		209240,39	4374469,18
INICIATIVAS COMERCIALES EXTREMEÑAS SL	CALLE PISA	1		208623,58	4374441,74
INICIATIVAS TIPAL SL	AVENIDA VIRGEN DE LA MONTAÑA	1	927240457	209573,22	4374543,52
INICIATIVAS TURISTICAS EXTREMEÑAS SAL	CALLE CAMINO LLANO	32	927248709	209776,41	4374509,3
INICIATIVAS WIRIN 90-10 ESPJ	CALLE SANGUINO MICHEL	2		209111,86	4374242,65
INMAEX 2010 SL	CALLE DOCTOR FLEMING	2		209256,13	4374750,74
INMO CYSEX SL	CALLE CAÑADA (PG INDUSTRIAL ALDEA MORET)	33	927629011	208594,21	4372224,82
INMO2020 PROPTECH SL	CALLE ARSENIO GALLEGU HERNANDEZ	42		210059,42	4376385,03
INMOALMOH SL	CALLE ARGENTINA	1		209154,65	4374045,16
INMOBAR C.B.	PLAZA DE AMERICA	2		209247,49	4374228,73
INMOBILIARIA CACEREÑA SAN JORGE SLL	AVENIDA ISABEL DE MOCTEZUMA	5		209331,59	4373804,85
INMOBILIARIA GIRALDO BARANDA S.L	CALLE SANTA JOAQUINA DE VEDRUNA	6		209196,97	4374411,97

RECURSOS PRIVADOS					
EDIFICIO O ZONA	LOCALIZACIÓN		COORD. (H30)		TELÉFONO
			X	Y	
INMOBILIARIA MANUEL CASERO S.L	CALLE SANTA JOAQUINA DE VEDRUNA	1	927225942	209276,51	4374437,78
INMOBILIARIA PALACINA SA	CALLE MALUQUER	10		209413,29	4374275,15
INMOBILIARIA PIMAR SL	AVENIDA VIRGEN DE GUADALUPE	28	927238429	208842,88	4374338,18
INMOBILIARIA PITARCH SL	AVENIDA VIRGEN DE GUADALUPE	33		208968,75	4374280,54
INMOBILIARIA QUINTERO ESPJ	AVENIDA ANTONIO HURTADO	1		209362,18	4374193,07
INMOBILIARIA TOVASAN SOCIEDAD LIMITADA	CALLE VIENA	3		209061,6	4374642,5
INMOBILIARIA Y RENTAS LUNA SA	AVENIDA DE ESPAÑA	23		209396,57	4374337,49
INMOBILIARIA C.P SL	PLAZA DE NORUEGA	3		209181,84	4373888,64
INMODOMUS GESTION SL	AVENIDA DE PORTUGAL	2	927626260	209282,36	4374070,41
INMO-KA SERVICIOS TECNICOS INMOBILIARIOS SL	CALLE GENERAL YAG IAAE IAOÇEE	8		209292,37	4374507,12
INMONORBA CERES SL	AVENIDA VIRGEN DE LA MONTAÑA	26	927625570	209701,55	4374311,53
INMOTUKASA CACERES SL	AVENIDA ANTONIO HURTADO	4		209399,51	4374137,07
INMUEBLES CACEREÑOS SL	CALLE GARCIA PLATA DE OSMA	3	927043021	209199,48	4374151,13
INNOVA DESARROLLO Y CONTROL SL	CALLE DIEGO MARIA CREHUET	12		209655,61	4374497,25
INNOVACION DE MERCADOS PRODUCTIVOS SL	AVENIDA DE ALEMANIA	37		208986,43	4373673,41
INNOVACION DESARROLLO Y OPTIMIZACION ENERGETICA SL	CALLE HORNOS	7		209853,67	4374612,82
INNOVACION EN GESTION Y CONSERVACION DE UNGULADOS SL	CALLE DIEGO MARIA CREHUET	29		209779,56	4374431,72
INNOVACION GLOBAL EXTREMEÑA SL	AVENIDA DE ESPAÑA	18		209287,64	4374349,2
INNOVACION Y DESARROLLO MULTIEMPRESARIAL SL	AVENIDA DE HERNAN CORTES	8		209391,62	4374821,42
INNOVALUZ CERES SL	RONDA DEL MATADERO	2		210269,09	4375329,29
INOSA REFRIGERACION SL	CALLE OCEANO PACIFICO (PG INDUSTRIAL CHARCA MUSIA)	20	927220576	210328,61	4372230,81
INOXIDABLES ARCO SLL	AVENIDA 6 (PG INDUSTRIAL LAS CAPELLANIAS)	10	927238486	206326,45	4375867,56
INSCADENT 2016 SL	CALLE SAN PEDRO DE ALCANTARA	16	927209712	209238,66	4374544,19
INSERVAL ELECTRICIDAD SL	CALLE TORMES	11		210371,13	4377348,82
INSITU MEDIOAMBIENTE SL	CALLE DOCTOR MARAÑON	2		209388,5	4374231,48
INSTAGRA DE EXTREMADURA SL	CALLE SANGUINO MICHEL	2	927234839	209111,86	4374236,05
INSTALACIONES CACEREÑAS SL	CALLE MAR DE BERING (PG INDUSTRIAL CHARCA MUSIA)	0		210049,18	4372392,58
INSTALACIONES CAMPON DURAN SL	CALLE LOS SAUCES	65	927218028	211296,98	4377409,52
INSTALACIONES DE BARRIL DE EXTREMADURA SL	CALLE NARCISO YEPES	55		210563,3	4372750,91

RECURSOS PRIVADOS					
EDIFICIO O ZONA	LOCALIZACIÓN		COORD. (H30)		TELÉFONO
			X	Y	
INSTALACIONES DE PERSIANAS RUBIO MENA SL	CALLE PERIODISTA SANCHEZ ASENSIO	6		209680,78	4374431,4
INSTALACIONES ELECTRICAS ALTOMP SL	CALLE GIL CORDERO	13	927221315	209052,55	4374247,94
INSTALACIONES ELECTRICAS CORTES SL	AVENIDA ANTONIO HURTADO	36		209584,73	4373700,92
INSTALACIONES ELECTRICAS J.G. SL	CALLE DIEGO MARIA CREHUET	2	927260359	209609,39	4374560,76
INSTALACIONES GANADERAS EXTREMEÑAS SL	AVENIDA DE HERNAN CORTES	62		209432,32	4375304,14
INSTALACIONES GONZALO GARCIA BARATA SL	PG INDUSTRIAL LAS CAPELLANIAS	114		205645,95	4376040,64
INSTALACIONES PEDRO GUERRA SL	CALLE CUEVA DEL CASTILLO	7	927270645	210109,96	4372696,8
INSTALACIONES PERCACERES C.B.	CALLE CACERES EL VIEJO	15	927212779	210197,05	4376293,44
INSTALACIONES TECNICAS URBANAS SL	PLAZA DE NORUEGA	1	927245532	209175,24	4373875,44
INSTALACIONES TECNOLOGICAS JIMENEZ MACIAS SL	CALLE OAXACA	8	927629013	209158,81	4373080,12
INSTALACIONES Y AISLAMIENTOS AISLA SL	CALLE LAS AVUTARDAS	30		209643,09	4376348,87
INSTALACIONES Y CABLEADO DE TELEFONIA EXTREMEÑA SL	CALLE CORDOBA	10		209223,47	4372751,04
INSTALACIONES Y MANTENIMIENTOS MELLADO SL	CALLE ALFONSO IX	23	927240290	209609,44	4374798,64
INSTALACIONES Y MANTENIMIENTOS SANCHEZ SL	CALLE MIRA AL RIO	9		210144,48	4374473,96
INSTALACIONES Y MANTENIMIENTOS SOLACIUM SL	AVENIDA RUTA DE LA PLATA	32	927292492	208348,77	4374692,39
INSTALACIONES Y MONTAJES CLIMAEXTREM SL	CALLE PIO BAROJA	14		210250,87	4376824,05
INSTALACIONES Y MONTAJES ELECTRICOS ALONSO Y FERNANDEZ SL	CALLE MEDICO SORAPAN	3	927221692	209760,33	4374101,83
INSTALACIONES Y MONTAJES ELECTRICOS ALONSO Y FERNANDEZ SL	CALLE MEDICO SORAPAN	3	927221692	209760,33	4374108,43
INSTALACIONES Y REPARACIONES CASAREÑAS S.L	CALLE MALPARTIDA DE CACERES	5	927239742	208529,88	4372006,96
INSTAME SL	AVENIDA PARIS	21	927211698	208500,38	4374288,09
INSTAME SL	AVENIDA PARIS	21	927211698	208500,38	4374281,49
INSTELEP MONTAJES ELECTRICOS SL	AVENIDA PIÑUELAS	3		209945,75	4374822,79
INSTITUTO DE DESARROLLO SAN MIGUEL SA	AVENIDA RODRIGUEZ DE LEDESMA	18	927233034	208646,77	4374700,57
INSTITUTO DE ENERGIAS RENOVABLES SL	CALLE SAN ANTON	9	927215873	209661,97	4374717,23
INSTITUTO DE ENERGIAS RENOVABLES SL	CALLE SAN ANTON	9	927215873	209635,6	4374723,82
INSTITUTO DE MEDIOAMBIENTE CALIDAD Y SEGURIDAD SL	CALLE CASAS DE COTALLO	2	927260260	209634,49	4374746,42
INSTITUTO DE MEDIOAMBIENTE CALIDAD Y SEGURIDAD SL	CALLE CASAS DE COTALLO	2	927260260	209634,49	4374753,02

RECURSOS PRIVADOS					
EDIFICIO O ZONA	LOCALIZACIÓN		COORD. (H30)		TELÉFONO
			X	Y	
INSTITUTO DE OFTALMOLOGIA LASER DE CACERES SL	AVENIDA ISABEL DE MOCTEZUMA	6	927240918	209268,55	4373846,12
INSTITUTO EXTREMEÑO DE FORMACION SL	AVENIDA VIRGEN DE GUADALUPE	7		209265,19	4374577,5
INSTITUTO IBEROAMERICANO DE INVESTIGACION Y APOYO A LA DISCAPACIDAD INTELECTUAL ASOC CIVIL	PLAZA CALDEREROS	1		210002,87	4374847,81
INSTITUTO MEDICO QUIRURGICO Y DOCENTE SL	CALLE OBISPO JESUS DOMINGUEZ	7	927217686	209100,29	4374353,9
INSURGRAM TECHNOLOGY SL	CALLE CERES	21		209672,22	4374832,6
INTABER SL	CALLE POTOSI	31		209234,71	4372558,66
INTEDECOR C.B.	RONDA LA PIZARRA	7	927222852	209452,88	4373157,68
INTEGRA COORDINACION Y FORMACION SL	PLAZA DE AMERICA	2		209247,49	4374235,33
INTEGRA GENETIC DEVELOPMENT SL	CARRETERA N-521	0		213616,41	4374691,54
INTEGRAL DE MANTENIMIENTO 12 SL	CALLE SANTA TERESA DE JESUS	4		209205	4374813,93
INTEGRAL DE SERVICIOS TURISTICOS SOSTENIBLE SL	CALLE SANGUINO MICHEL	28	927761116	208897,58	4373917,38
INTEGRAL MANTENIMIENTO DEL OESTE SL	CALLE POTOSI	31		209241,31	4372558,66
INTEGRANET	CALLE LOS TOMILLOS	123		211113,8	4377605,09
INTELIGENCIA TECNOLOGICA EN SEGURIDAD SL	CALLE JOSELITO ROMERO	24		209416,27	4375749,4
INTELLIGENT PROPERTIES INVESTMENTS SL	CALLE CAUPOLICAN	1	927316008	209380,97	4373580,22
INTENSIVE ENGLISH COURSE SL	CALLE ARIES	35		207743,64	4375166,07
INTER BUSINESS & LAWYERS SL	CALLE SANGUINO MICHEL	2	927215757	209098,66	4374242,65
INTER EGLOSES SL	PLAZA DE LA UNION EUROPEA	6		208975,35	4374300,34
INTER WATIO 21 SL	AVENIDA VIRGEN DE GUADALUPE	37		208955,55	4374280,54
INTEREX 2015 SL	CALLE CAPRICORNIO	16		208052,47	4374943,47
INTER-INGENIA SL	CALLE SANTA CRISTINA	1		208263,47	4371782,48
INTERLUN SL	TRAVESIA D (PG INDUSTRIAL LAS CAPELLANIAS)	16	927230704	205680,73	4376710,71
INTERLUNAS EXTREMADURA SL	CALLE DOCTOR FLEMING	2	927323253	209256,13	4374737,54
INTERMEDIARIOS DE LA CONSTRUCCION PEDRAPLA SL	CALLE ISLA DE CORCEGA	2		208394,39	4374998,99
INTERNATIONAL BUSINESS DSD SL	CALLE OBISPO SEGURA SAEZ	6		209373,09	4374579,02
INTEXMEDIA SL	CALLE MARIA AUXILIADORA	1	927292321	209698,28	4373990,89
INTROMAC SC	AVENIDA DE LA UNIVERSIDAD	1	927181042	212300,05	4375609,68
INURBAN ABOGADOS SL	AVENIDA DE HERNAN CORTES	3	927216306	209317,01	4374797,86
INVENORBA SL	AVENIDA CLARA CAMPOAMOR	11	927261112	209349,26	4374639,65
INVER ALMARAZ SL	CALLE BARRIO NUEVO	10	927221979	209862,88	4375103,75

RECURSOS PRIVADOS					
EDIFICIO O ZONA	LOCALIZACIÓN		COORD. (H30)		TELÉFONO
			X	Y	
INVERALMARAZ 21 SL	CALLE DIEGO MARIA CREHUET	19		209723,67	4374490,91
INVERCACERES SL	CALLE ARGENTINA	11	927247221	209068,31	4374109,54
INVERCERES SL	AVENIDA DE ESPAÑA	19		209417,71	4374376,67
INVERCYSEX SL	CALLE CAÑADA (PG INDUSTRIAL ALDEA MORET)	33	927629011	208604,1	4372247,96
INVERFRAM EXTREMADURA SL	CALLE DOCTOR FLEMING	2		209256,13	4374744,14
INVERLASE GESTION SL	CALLE ARGENTINA	1	927223971	209161,25	4374045,16
INVERMADURA SL	CALLE VIENA	4		209199,19	4374603,61
INVEROESTE GESTION DE ACTIVOS SL	AVENIDA VIRGEN DE GUADALUPE	33		208962,15	4374280,54
INVEROESTE GRUPO SL	CALLE HERREROS (PG INDUSTRIAL LAS CAPELLANIAS)	20	927625963	205823,75	4376393,36
INVERSEG 2016 SL	CALLE GEMINIS	15		207893,57	4375183,1
INVERSION Y GESTION ENERGETICA SIGLO XXI SL	PLAZA DE LA CONCEPCION	1		209892,52	4374975,12
INVERSION Y RESTAURACION EXTREMADURA SA	AVENIDA ANTONIO HURTADO	2		209314,67	4374144,87
INVERSIONES ALBARRAGENA SL	CALLE OLMOS	5		209951,26	4374693,24
INVERSIONES ALBERTO CABALLERO MORENO SLU EN LIQUIDACION	CALLE GREDOS	0		208255,1	4374571,59
INVERSIONES ALIMENTARIOS CACEREÑOS SLL	CALLE PEÑAS	7		210148,36	4375194,83
INVERSIONES CACEREÑAS DE HOSTELERIA SL	CALLE EVORA	15		209152,44	4372960,29
INVERSIONES CARRASCO PERERA SL	CALLE DIEGO MARIA CREHUET	29		209779,56	4374425,12
INVERSIONES CASA PLATA SL	CALLE SAN PEDRO	9		209734,74	4374734,42
INVERSIONES CONCA 3000 SL	CALLE COMANDANTE SANCHEZ HERRERO	2		209588,41	4374697,97
INVERSIONES DESATOYA SL	CALLE GRAN CAPITAN	1		209705,48	4375046,67
INVERSIONES EL CLAN SL	CALLE SERGIO SANCHEZ	7		209819,9	4374663,1
INVERSIONES ESTRATEGICAS DEL OESTE MJJC SL	CALLE COLON	10		209821,89	4374350,45
INVERSIONES EXTREMEÑAS DE URBANISMO SL	CALLE COLON	2		209830,95	4374454,77
INVERSIONES EXTREMEÑAS EN FINCAS RUSTICAS Y URBANAS SL	AVENIDA DE ESPAÑA	12	927230902	209388,12	4374517,09
INVERSIONES GIL Y MERIDEÑO C.B.	CALLE DONOSO CORTES	25		209710,53	4374704,18
INVERSIONES GUINEANAS 2014 SL	AVENIDA VIRGEN DE LA MONTAÑA	1		209579,82	4374543,52
INVERSIONES HERRERA Y FERNANDEZ SL	CALLE FRANCIA	19		209124,29	4373703,62
INVERSIONES HOSTELERAS CACEREÑAS SA	CALLE SAN PEDRO DE ALCANTARA	6	927249997	209343,15	4374482,75
INVERSIONES HOSTELERAS HERMANOS MARTINEZ SL	CALLE ISLA DE LA PALMA	3	927239159	208497,54	4374970,08
INVERSIONES INMOBILIARIAS CAESAR SL	CALLE GIL CORDERO	19		208988,55	4374287,14

RECURSOS PRIVADOS					
EDIFICIO O ZONA	LOCALIZACIÓN		COORD. (H30)		TELÉFONO
			X	Y	
INVERSIONES INMOBILIARIAS DE EXTREMADURA SA	CALLE SAN ANTON	9	927210767	209655,37	4374710,63
INVERSIONES INTEGRALES AMYRO SL	AVENIDA DE ESPAÑA	22	927210508	209230,92	4374294,6
INVERSIONES JODUSA SL	CALLE GIL CORDERO	17		208981,95	4374293,74
INVERSIONES OLIVO SIGLO XXI SL	CALLE ALFONSO DIAZ DE BUSTAMANTE	3		208493,01	4374658,57
INVERSIONES PANYAGUA SL	AVENIDA VIRGEN DE GUADALUPE	22		208999,76	4374453,97
INVERSIONES PATRIMONIALES ACTIVAS SL	CALLE FRAY NICOLAS DE OBANDO	3		209826,35	4373657,25
INVERSIONES PROYECTOS Y OBRAS CIVILES SA Y MAYCOEX SL UTE	AVENIDA VIRGEN DE GUADALUPE	5	927228068	209265,19	4374570,9
INVERSIONES RUSTICAS EXTREMEÑAS SL	CALLE LIBRA	21		207939,28	4375099,02
INVERSIONES SANDYPORT SL	RONDA DEL CARMEN	35		209368,78	4374193,07
INVERSIONES TECNOLOGICAS DEL AGUA SL	CALLE ISLA DE SICILIA	15	927236943	208465,31	4375089,85
INVERSIONES VEGACOR SL	CALLE JUAN RAMON JIMENEZ	2		210156,45	4376724,69
INVERSIONES Y EXPLOTACIONES SABOR A SAL SL	CALLE SAN PEDRO DE ALCANTARA	16		209238,66	4374550,79
INVERSIONES Y GESTIONES CACEREÑAS SL	CALLE CONSUL LUCIO CORNELIO BALBO	4		209506,03	4374776,87
INVERTAJO SAL	CALLE PROFESOR HERNANDEZ PACHECO	14		209859,69	4374344,12
INVEST MARHE 2017 SL	AVENIDA VIRGEN DE LA MONTAÑA	1	968875781	209586,42	4374543,52
INVESTAVORA TRES SL	CALLE DOCTOR MARAÑON	1		209368,62	4374290,55
INVESTIGACIONES CIENTIFICAS DE EMPRESA Y MERCADO SL	AVENIDA DE ALEMANIA	25	927628873	209107,89	4373857,86
INVESTMENT MUÑOZ SL	CALLE CORONEL AURELIANO BUENDIA	5		207398,97	4374328,81
INVICTUS-HISPANIA SL	CALLE CUEVA DE LA PASIEGA	5		209594,66	4372802,27
INVIMO GRUPO EMPRESARIAL SL	CALLE ARSENIO GALLEGO HERNANDEZ	42	927031573	210059,42	4376378,43
INZA FOODS SL	AVENIDA RUTA DE LA PLATA	2		208927,77	4374395,54
IRONCAUSE INVERSIONES S.L	AVENIDA CLARA CAMPOAMOR	11		209336,06	4374639,65
ISCAMBER SL	CALLE CAUPOLICAN	1	927221469	209374,37	4373580,22
ISCATEL COMUNICACIONES SL	AVENIDA DE ALEMANIA	6		209212,68	4374122,85
ISIDRO POLO C.B.	CALLE PIZARRO	7		209839,72	4374600,74
ISLA TALLER MANTENIMIENTO SL	AVENIDA 5 (PG INDUSTRIAL LAS CAPELLANIAS)	2		206386,35	4376066,23
IT PATRIMONIOS 2004 C.B.	AVENIDA VIRGEN DE GUADALUPE	20		209049,72	4374475,8
IT PATRIMONIOS 2004 SL	AVENIDA VIRGEN DE GUADALUPE	20		209043,12	4374475,8
ITAG MOBILE SL	AVENIDA VIRGEN DE LA MONTAÑA	12		209562,54	4374433,76

RECURSOS PRIVADOS					
EDIFICIO O ZONA	LOCALIZACIÓN		COORD. (H30)		TELÉFONO
			X	Y	
ITD INNOVACIONES TECNICAS EXTREMADURA SL	CALLE FLORENCIA	5	927707925	208623,73	4374310,79
ITEC INFORMATICA E INTERNET SL	CALLE GREDOS	24		208059,15	4374556,39
ITECNIA PROYECTOS Y ESTRATEGIAS SL	CALLE OPORTO	1	927233968	208374,64	4374327,78
IVETECH SOLUTIONS SL	CALLE LA HIGUERILLA	76		210157,1	4376514,09
IXIOLABS SL	CALLE SANTA JOAQUINA DE VEDRUNA	17		209145,8	4374359,82
J & J ALQAZIRES SL	PLAZA DE SANTO DOMINGO	11	927221150	209931,4	4375098,57
J A T HISPANIA SL	AVENIDA ANTONIO HURTADO	10	927626047	209375,96	4374075,4
J B INGENIEROS SL	CALLE GIL CORDERO	19	927221837	208922,55	4374240,94
J M DUQUE ASESORES E INVERSORES SL	CALLE GIL CORDERO	17	927243612	208988,55	4374293,74
J NUÑEZ SL	CALLE TENERIAS	40	927242969	210361,92	4374976,13
J VECINO ABOGADOS SLP	CALLE SANTA JOAQUINA DE VEDRUNA	4		209239,59	4374441,08
J&M EDIFICACIONES Y PROYECTOS SL	AVENIDA CLARA CAMPOAMOR	11		209342,66	4374639,65
J. FUENTES S.C.	CALLE NICOLAS COPERNICO (PG INDUSTRIAL LA MEJOSTILLA)	13		210556,72	4378014,16
J.J MELIALBA SL	CALLE GOMEZ BECERRA	16		209171,28	4374335,72
J.J. MARTIN PALOMINO SL	AVENIDA DE ALEMANIA	1	927626080	209249,36	4374077,01
J.M.A. RECREATIVOS SL	AVENIDA VIRGEN DE GUADALUPE	33	927224604	208948,95	4374280,54
J.T.K. AGENCIA DE SEGUROS SL	CALLE CATEDRATICO ANTONIO SILVA	2	927216709	209437,41	4374346,15
JACKIE TRAINERFIT E S PJ	CALLE GABINO MURIEL	46		209270,27	4374036,05
JADRO CONSULTORIA Y GESTION DE SERVICIOS SL	PLAZA DE ALBATROS	0		209209,26	4374760,42
JAEPREL SL	PLAZA MARRON	17		209628,95	4374582,47
JAIME REYES PRODUCCIONES SL	CALLE LAS CAMELIAS	1		211351,21	4377285,56
JAMM CONSTRUCCIONES SIGLO XXI S.L	AVENIDA DE HERNAN CORTES	70		209475,84	4375325,51
JAMONERIA NUEVO CACERES SOCIEDAD DE RESPONSABILIDAD LIMITADA LABORAL	CALLE AVILA	19	927238450	209068,69	4373037,36
JAMONES SALBAZ SL	CALLE CLEMENTE SANCHEZ RAMOS	6		209344,73	4374532,26
JAMONES VIERNES SL	CALLE SAN ANTON	9		209661,97	4374710,63
JANCOBEL SL EN LIQUIDACION	CALLE ISLA DE TENERIFE	26	927237721	208497,54	4374956,88
JARA PONCE TELECOMUNICACIONES SL	PLAZA VICENTE BARBADILLO	6		210361,44	4375808,85
JARA Y BREZO SL	CALLE JUAN XXIII	3	927260320	209013,76	4374192,64
JARAIZ ASESORES SL	CALLE ARGENTINA	1	927223971	209167,85	4374045,16
JARAIZ PINO C.B.	CALLE OSA MAYOR	47		208260,32	4375173,39
JARAMA CACERES TALLERES SL	RONDA DE SAN FRANCISCO	11	927244931	210293,16	4373361,41
JARAMA MOVILES SL	RONDA DE SAN FRANCISCO	1	916580817	210293,16	4373354,81
JARAS EXTREMEÑAS SL	CALLE SAN PEDRO	12		209699,07	4374750,14

RECURSOS PRIVADOS					
EDIFICIO O ZONA	LOCALIZACIÓN		COORD. (H30)		TELÉFONO
			X	Y	
JARDIEX DE SERVICIOS SL	CALLE BADALONA	6	927240710	209505,14	4374009,83
JARDINERIA CACERES SL	CALLE LOS RIBEROS	48		210261,73	4376403,44
JARDINERIA SARA SL	AVENIDA HEROES DE BALER	15	927181975	211123,76	4376493,11
JARDINES DE ELVAS SL	CALLE OLMOS	5		209943,32	4374680,11
JARIGUELA SL	AVENIDA RUTA DE LA PLATA	16	927629425	208558,9	4374591,65
JARLAND 4 POR 4 SLU EN LIQUIDACION	CALLE TONELEROS (PG INDUSTRIAL LAS CAPELLANIAS)	4		206108,4	4376456,41
JARVIS SOLAR SL	CALLE SAN ANTON	9		209648,77	4374710,63
JAVATO LUCAS C.B.	CALLE OBISPO SEGURA SAEZ	3		209384,46	4374535,92
JAVIER ACEDO INSTALACIONES SL	AVENIDA DE LA BONDAD	6	927226918	209564,95	4373559,12
JAVIER EXPOSITO SL	CALLE LAS AVUTARDAS	9	927184469	209615,71	4376499,53
JAVIER PAVON SL	CALLE ANA MARISCAL	5		210642,97	4376633,23
JDJ INGENIERIA Y PERITACIONES SL	CALLE OBISPO JESUS DOMINGUEZ	7	927237433	209093,69	4374353,9
JEFATURAS PROVINCIALES DE TRAFICO - CACERES	AVENIDA HEROES DE BALER	47	927225249	211287,93	4376747,24
JEGACON SL	CALLE SAGITARIO	2		207955,7	4374884,68
JERONIMAS MONASTERIO SANTA MARIA DE JESUS	CALLE OLMOS	6	927244992	209904,19	4374656,56
JESA DE FLORIDO SL	CALLE PEDRO ROMERO MENDOZA	6		210447,17	4376012,44
JESEM SERVICIOS INFORMATICOS SL	CALLE DONANTES DE SANGRE	2	927241113	209635,47	4374294,62
JESUS MARIA CANO COLLADO ALIMENTACION SL	CALLE DE LA CEBADA	5		211206,45	4377397,31
JIMENEZ MACIAS Y OTROS SLL	CALLE LEON LEAL	1	927242007	209661,48	4374369,23
JIMENEZ Y ROMERO INVERSIONES SL	CALLE MUÑOZ CHAVES	18	927211721	210141,05	4375094,4
JIMEPA EMPRESARIAL SL	CALLE ISLA DE SICILIA	20		208490,64	4375058,11
JIN JIA FU SL	CALLE HILANDERAS (PG INDUSTRIAL LAS CAPELLANIAS)	25	927247142	206222,47	4376696,13
JIN XING WANG SL	CALLE HILANDERAS (PG INDUSTRIAL LAS CAPELLANIAS)	25		206222,47	4376702,73
JIRO ADMINISTRACIONES C.B.	CALLE MIGUEL DE UNAMUNO	17	927184034	210070,31	4377001,87
JJD RELO C.B.	CALLE GIL CORDERO	13		209065,75	4374241,34
JJNG 3. C.B.	AVENIDA LOS NARROS	14		210460,35	4377265,65
JM POZAS SL	CALLE ALFONSO IX	20	927242470	209549,48	4374779,98
JMP CACERES SL	PG INDUSTRIAL LAS CAPELLANIAS	22		205645,95	4376053,84
JMR INGENIERIA Y MONTAJES SL	CALLE MEDICO SORAPAN	1	927221527	209793,96	4374130,89
JMS DISMARAUTO SL	CALLE ISAAC PERAL (PG INDUSTRIAL LA MEJOSTILLA)	7	927216170	210403,95	4378092,94
JMV INFORMATICOS SL	CALLE CASAS DE COTALLO	1		209599,55	4374746,13

RECURSOS PRIVADOS						
EDIFICIO O ZONA	LOCALIZACIÓN		COORD. (H30)		TELÉFONO	
			X	Y		
JOAQUIN GUTIERREZ SANCHEZ SL	AVENIDA VIRGEN DE GUADALUPE	33	927242255	208962,15	4374254,14	
JOAQUIN ROMERO GONZALEZ SL	TRAVESIA D (PG INDUSTRIAL LAS CAPELLANIAS)	0		205588,74	4376203,48	
JOAQUIN SANCHEZ GONZALEZ SL	AVENIDA VIRGEN DE GUADALUPE	5	927227239	209265,19	4374564,3	
JOGOSA OBRAS Y SERVICIOS SL	CALLE LAS AVUTARDAS	60	927212758	209661,49	4376509,57	
JOISA FATIMA SL	AVENIDA RUTA DE LA PLATA	28	927234482	208402,4	4374669,05	
JOMAPU SOCIEDAD LIMITADA	CALLE GARCIA DE PAREDES	4	927240034	209430,62	4375022,54	
JOMARFE SL	CALLE PROFESOR RODRIGUEZ MOÑINO	1	927221658	209396,57	4374317,69	
JORDAN ADMINISTRADORES SL	CALLE MIGUEL ANGEL ORTI BELMONTE	28	927182705	210673,33	4376350,66	
JORGE A GOMEZ REBOLLO SL	CALLE LONDRES	1	924232606	208361,26	4374210,13	
JOSE BLAZQUEZ Y CIA SA	CALLE GIL CORDERO	5	927236169	209159,9	4374201,85	
JOSE DEL AMO SL	CALLE ALFONSO IX	27		209583,71	4374776,89	
JOSE LUIS ORDIALES SL	AVENIDA DE ESPAÑA	8	927230482	209409,63	4374538,94	
JOSE LUIS PANADERO SA	AVENIDA DE ESPAÑA	5		209574,77	4374604,88	
JOSE LUIS TEJEDA SL	CALLE SANTA ROSA DE LIMA	11	927627320	209521,78	4375433,44	
JOSE SANTOS SL	PG INDUSTRIAL LAS CAPELLANIAS	107		205568,27	4376614,53	
JOYAFER SL	CALLE GIL CORDERO	16	927240222	209061,32	4374297,91	
JOYERIA GRACOR SL	CALLE MANUEL PACHECO	2	927243529	207606,36	4374872,49	
JOYEROS 2012 E HIJOS SL	CALLE SALAMANCA	1		209401,15	4373976,8	
JOYMA EXTREM S.L	CALLE GOMEZ BECERRA	23		209090,99	4374308,95	
JPAM GESTION 2013 SL	CALLE ALCOR DEL ROBLE	51		208700,94	4368588,42	
JPS LOGISTICS E S PJ	CALLE LABRADORES (PG INDUSTRIAL LAS CAPELLANIAS)	21		205582,14	4376203,48	
JSDA CONSULTORIA EN SISTEMAS SL	CALLE ISLA DE TENERIFE	20		208541,23	4374873,26	
JUAN ANTONIO CACERES SL	CALLE GUILLERMO MARCONI (PG INDUSTRIAL LA MEJOSTILLA)	19	927278622	210258,45	4378313,05	
JUAN CARLOS Y PAZ GALET C.B.	CALLE OBISPO JESUS DOMINGUEZ	1		209113,22	4374383,86	
JUAN ELOY FERNANDEZ SIMON LOLA GIBELLO NAVARRO DESPACHO DE ABOGADOS SOCIEDAD CIVIL PROFESIONAL	AVENIDA CLARA CAMPOAMOR	11	927247540	209329,46	4374639,65	
JUAN GIL ASESORES SL	CALLE SANTA JOAQUINA DE VEDRUNA	13		209195,08	4374353,54	
JUAN JOSE TALAVERA PINO SL	CALLE HERMANDAD	11		209205,21	4374252,29	
JUAN LUENGO SL	PLAZA DE SAN FRANCISCO	0	927240036	210031,1	4374393,52	
JUAN OJALVO E HIJOS SL	CALLE BADAJOZ	8	927211018	209492,9	4374139,21	
JUAN ROMAN CERRUDO SL	PLAZA MAYOR	27		209983,88	4374983,72	
JUANA JULIAN GOMEZE. HIJOS C.B.	CALLE DIEGO MARIA CREHUET	3		209650,08	4374574,56	
JUAPLOMO SL	PLAZA ANTONIO CANALES	18		209596,55	4375114,91	

RECURSOS PRIVADOS					
EDIFICIO O ZONA	LOCALIZACIÓN		COORD. (H30)		TELÉFONO
			X	Y	
JUBER HOSTELERIA Y RESTAURACION S.L	TRAVESIA D (PG INDUSTRIAL LAS CAPELLANIAS)	10		205663,91	4376356,92
JUBIPLANES INVERSA SL	CALLE ADARVE PADRE ROSALIO	2		209926,09	4374758,18
JUEGOS COIMBRA CACERES SL	CALLE DIONISIO ACEDO	9		208757,37	4374057,93
JUFEPASA SL	CALLE FRANCIA	2		209154,52	4373831,65
JUGUETES AVILA SL	PG INDUSTRIAL CHARCA MUSIA	0	927249122	210289,87	4372590,42
JUGUETES Y DEPORTES SEVILLA E S PJ	CALLE SANTA JOAQUINA DE VEDRUNA	6		209196,97	4374405,37
JUJESE SL	CALLE SAN ANTON	15	927215190	209638,89	4374678,54
JUMASA RECREATIVOS SL	CALLE ISLA DE LA TOJA	12	927629253	208639,73	4374918,09
JUMASA RESTAURACION SL	CALLE PICOS DE EUROPA	1	927629862	208240,38	4374499,33
JUMASA SISTEMAS INFORMATICOS S.L	CALLE PICOS DE EUROPA	1	927235031	208233,78	4374499,33
JUNTA ADMINISTRADORA AV BONDAD 8	AVENIDA DE LA BONDAD	8		209579,58	4373535,71
JUNTA CONSERVACION SECTOR 2 'LA SIERRILLA'	CALLE FRANCISCO PANIAGUA	11		209525,85	4374907,67
JUNTA DE COMPENSACION CABEZARRUBIA 2. A.	AVENIDA DE ALEMANIA	6		209206,08	4374122,85
JUNTA DE COMPENSACION DE LA UNIDAD DE EJECUCION SUP 8 PGOU	CALLE SAN JOSE	4		209819,37	4375038,25
JUNTA DE COMPENSACION EL RODEO 1	AVENIDA DE ALEMANIA	7		209212,56	4374003,2
JUPOSA DE CACERES SL	PG INDUSTRIAL LAS CAPELLANIAS	248		205935,74	4376232,67
JURIDICALIA SL	CALLE MUÑOZ CHAVES	18	927237002	210147,65	4375101
JUSAPI EXTREMADURA SL	CALLE MARIO VARGAS LLOSA	25	927235421	207836,6	4374479,94
JUYARAN SL	CALLE ANTONIO FLORIANO CUMBREÑO	1		210129,4	4372369,3
KAIROS GA2 ADMINISTRACION Y GESTION DE EMPRESAS SL	PLAZA DE ALBATROS	0		209225,73	4374740,6
KAÑA AGROPECUARIA LV SL	PLAZA DE AMERICA	3		209249,89	4374190,15
KAR LAURENT SA	CALLE GIL CORDERO	10	927216961	209111,58	4374279,48
KCONSULTORES SERVICIOS Y PRODUCTOS SL	CALLE GOMEZ BECERRA	19		209115,08	4374307,57
KEEPITTECH SL	CALLE JOSE REDONDO	8		209518,13	4375599,08
KEKEÑA C.B.	AVENIDA DE SAN BLAS	34		210167,63	4375366,14
KELTIC ENGLISH CENTRE SL	CALLE SAN PEDRO DE ALCANTARA	7	927211321	209246,99	4374469,18
KENTIA SERPIRRON S.L.	AVENIDA DE ALEMANIA	10	927241321	209188,87	4374102,42
KETY CACERES SL	CALLE ISLA DE TENERIFE	16		208560,95	4374814,56
KIBO IMAGEN SLU EN LIQUIDACION	RONDA DEL CARMEN	35	927214440	209355,58	4374199,67
KIKAPU 2013 S.C.	CALLE RAFAEL LUCENQUI MARTINEZ	1		210268,5	4376024,64
KILOMETROSVACIOS. COM SL	CALLE OPORTO	1	927234545	208374,64	4374334,38
KIMALUPE SCAPARATE SL	AVENIDA DE ESPAÑA	23	927242468	209409,77	4374337,49

RECURSOS PRIVADOS					
EDIFICIO O ZONA	LOCALIZACIÓN		COORD. (H30)		TELÉFONO
			X	Y	
KINES 88 SL	CALLE LIMA	2	927242015	208945,62	4373889,41
KIOSCO COLON SL	CALLE MEDICO SORAPAN	18	927221625	209532,65	4374004,5
KIOSKO DE LA MUSICA SL	CALLE MEDICO SORAPAN	14		209575,46	4374029,8
KIOSKO JARDIN SL	CALLE CLEMENTE SANCHEZ RAMOS	1		209371,7	4374481,25
KIRA 12 SL	CALLE SAN PEDRO DE ALCANTARA	16		209238,66	4374557,39
KLIPFORMA SL	CALLE EVORA	17		209145,84	4372960,29
KLIPS ASESORES TECNICOS SL	CALLE ITALIA	0	927629152	209172,64	4373677,21
KLIPS GESTORES TECNICOS, C.B.	CALLE LEON LEAL	7	927626364	209570,47	4374292,38
KLIPSONLINE SL	CALLE ITALIA	0	927629152	209166,04	4373677,21
KOCINAS CACERES SL	TRAVESIA C (PG INDUSTRIAL LAS CAPELLANIAS)	231		205831,59	4376264,63
KRUNCHYS E S PJ	AVENIDA DE ESPAÑA	18		209287,64	4374342,6
KUBICOCINAS E S PJ	CALLE CUEVA DE LA BECERRA	1		209506,14	4372806,72
KUKU-TRASBEBESCACERES SL	CALLE BADAJOZ	5		209516,91	4374153,63
L CREAM E S PJ	CALLE NAVAS DE TOLOSA	8		209414,68	4375427,82
LA ARRAIANA SL	CALLE DIONISIO ACEDO	2		209082,28	4373947,24
LA BARQUERA EXPLOTACIONES AGROPECUARIAS SA	AVENIDA VIRGEN DE GUADALUPE	32	927290133	208827,37	4374292,75
LA BOMBILLA DE MOI Y LEO C.B.	CALLE CAUPOLICAN	4		209340,87	4373545,59
LA BOUTIQUE DEL PAN JLC SL	PLAZA DE ITALIA	8		209232,67	4373788,28
LA BUTRERA INVERSIONES SL	CALLE EVORA	39		209192,43	4372771,91
LA CALLE CANELADA SL	CALLE GOMEZ BECERRA	19		209115,08	4374294,37
LA CARRETONA DE CACERES SL	AVENIDA VIRGEN DE GUADALUPE	7		209271,79	4374564,3
LA CASA DE LOS BOLSOS EXTREMEÑA SL	CALLE ALPARGATEROS (PG INDUSTRIAL LAS CAPELLANIAS)	0	924391093	206001,27	4375955,34
LA CASITA DE NOA ROPA Y COMPLEMENTOS SL	CALLE MALPARTIDA DE CACERES	5	961303413	209266,93	4374408,69
LA CHIMENEA DEL PUENTE C.B.	CALLE CARRERA	1		210068,08	4374310,8
LA COCINA DE JORDAN C.B.	CALLE DE LA TRASHUMANCIA	3		209618,32	4372510,99
LA COSTILLA DE EVA SL	CALLE DALIA	12	927042396	207507,36	4373790,88
LA CROISSANTERIA DE LAURA C.B.	CALLE ALFONSO IX	20		209542,88	4374779,98
LA CUBIERTA DE 8RUEDAS SL	CALLE ESQUILADORES (PG INDUSTRIAL LAS CAPELLANIAS)	231		205819,54	4376201,05
LA DEHESA DE CACERES S.L	AVENIDA ISABEL DE MOCTEZUMA	3	927240921	209371,05	4373911,34
LA DESPENSA HOSTELERA CACEREÑA SL	AVENIDA DE ESPAÑA	15		209522,14	4374486,2
LA ENCINA BLANCA EXTREMEÑA SL	CALLE JUAN DE LA CIERVA (PG INDUSTRIAL LA MEJOSTILLA)	17	927278662	210506,99	4378092,63
LA ENJARADA SL EN LIQUIDACION	AVENIDA RUTA DE LA PLATA	16	927629425	208558,9	4374598,25
LA ENOLOGICA DE CACERES SL	CALLE ISLAS CIES	39		208529,95	4375106,47

RECURSOS PRIVADOS					
EDIFICIO O ZONA	LOCALIZACIÓN		COORD. (H30)		TELÉFONO
			X	Y	
LA ESCALERA DE TIJERA SL	AVENIDA ISABEL DE MOCTEZUMA	5		209338,19	4373804,85
LA ESTANCIA C.B.	PLAZA MAYOR	6	927248064	210002,32	4374884,33
LA EXPANSION SANVICENTEÑA SL	CALLE TARRASA	2		209763,52	4374359,8
LA FAUSTINA REGALOS SL	CALLE GARCIA PLATA DE OSMA	1	927248754	209211,41	4374200,05
LA FERRETERA 1. C.B.	CALLE LABRADORES (PG INDUSTRIAL LAS CAPELLANIAS)	22		205608,32	4376479,26
LA FONDA DE SAN JUAN SL	PLAZA DE SAN JUAN	15	927221539	209848,81	4374742,57
LA FONTANA DE TREVI SL	CALLE VENECIA	2	927242243	209154,18	4374745,72
LA FRAGUA DE LA ASPIRINA C.B.	CALLE CAUPOLICAN	6		209354,16	4373507,85
LA GAVIOTA DOS C.B.	CALLE SAN ANTON	4	927245099	209610,68	4374694,42
LA HACIENDA DE DON RODOLFO S.L	CALLE DOCTOR MARAÑON	2	927478453	209388,5	4374238,08
LA HACIENDA DE DOÑA CATALINA SL	CALLE RIO DANUBIO	14	955515425	208266,49	4372448,67
LA HARINA MAGICA SLL	CALLE NIZA	4	927211083	209176,03	4374708,83
LA HILERA LOTES B-E SL	CALLE ALFONSO DIAZ DE BUSTAMANTE	3		208486,41	4374658,57
LA ISLA DE CACERES SL	CALLE SAN PEDRO DE ALCANTARA	7	927626245	209260,19	4374469,18
LA LIBRERIA DE CACERES SL	AVENIDA VIRGEN DE LA MONTAÑA	11		209637,43	4374476,98
LA LUCIA C.B.	CALLE CLAVELLINAS	1		209693,89	4374663,87
LA MALA HOSTELERIA SL	PLAZA MAYOR	25		210001,31	4374982,57
LA MANCA Y MINGOLLA EXPLOTACIONES AGROPECUARIAS SL	AVENIDA DE HERNAN CORTES	8		209391,62	4374828,02
LA MATILDA TABERNA C.B.	PLAZA DE SANTIAGO	9		210217,05	4375013,16
LA MOCHILA Y EL BASTON SL	CALLE TUNEZ	1	927210495	209021,15	4373293,91
LA MUELA SHOP SL	AVENIDA DE ESPAÑA	22	927289388	209230,92	4374288
LA NAVE FACTORIA MUSICAL C.B.	CALLE GUILLERMO MARCONI (PG INDUSTRIAL LA MEJOSTILLA)	27		210288,9	4378350,18
LA OROFRESNA AGROPECUARIA Y DE INVERSIONES SL	CALLE JOSE MARIA VALVERDE	2	927230782	207603,86	4374702,3
LA PARISINA CACEREÑA SL	CALLE PROFESOR RODRIGUEZ MOÑINO	2	927210506	209401,64	4374289,53
LA PECERA	CALLE EVORA	35	622634601	209199,03	4372771,91
LA PIGNOTECA SL	CALLE CORONEL AURELIANO BUENDIA	27		207142,52	4374461,34
LA TORTUGA PRODUCCIONES ARTISTICAS SL	CALLE NUMANCIA	10	927212898	209425,16	4375079,98
LABORATORIO DIESEL BARROSO SL	AVENIDA 6 (PG INDUSTRIAL LAS CAPELLANIAS)	16	927269015	206265,56	4375885,31
LABORATORIO TECNICO INTEGRAL SL	CALLE VIRGEN DEL PILAR	0		209701,55	4374318,13
LABORATORIOS SANCER SL	CALLE MIRA AL RIO	9		210144,48	4374480,56
LABORPREX AUDITORES SL	AVENIDA DE ESPAÑA	17	927215694	209497,16	4374468,4

RECURSOS PRIVADOS					
EDIFICIO O ZONA	LOCALIZACIÓN		COORD. (H30)		TELÉFONO
			X	Y	
LACER INGENIERIA SL	AVENIDA VIRGEN DE GUADALUPE	24		208934,37	4374395,54
LACOEEX SL	AVENIDA DE LA CONSTITUCION	0	927222907	208532,88	4372247,55
LACOFOTO SL	CALLE COLON	7		209828,49	4374343,85
LACTEOS HERMARSAN SL	CALLE ALFONSO DIAZ DE BUSTAMANTE	28		208424,46	4374899,79
LACTOSUERO EXTREMEÑO SL	CALLE ANTONIO FLORIANO CUMBREÑO	3		208814,96	4373811,55
LADA FANJUL INSTALACIONES TECNICAS SL	PLAZA DE GANTE	3		209120,74	4374667,29
LADRILLO SIMON TALAVERA SL	CALLE SALAMANCA	5		209443,14	4373924,35
LAGO 2021 SL	CALLE GARCIA PLATA DE OSMA	18		209062,7	4374038
LAJARA SANIDAD S.L	AVENIDA PARIS	24		208492,9	4374376,12
LAMAGRANDE SL	CALLE GIL CORDERO	18	927212899	209048,13	4374297,69
LANAI SOLAR SL	CALLE SAN ANTON	9		209642,17	4374710,63
LANDCERES SL	CALLE VENECIA	3	927217733	209165,02	4374716,05
LANDECHO CARVAJAL Y ORDOÑEZ SL	CALLE SANTA JOAQUINA DE VEDRUNA	2	927248721	209232,99	4374454,28
LANINVER APARATOS ELECTRONICOS SL	CALLE MIGUEL DE UNAMUNO	54		210118,61	4377088,33
LAPALU E S PJ	AVENIDA RUTA DE LA PLATA	24		208440,49	4374646,98
LARUINAGRAFICA SL	CALLE GRAN VIA	8	927215237	209892,76	4374842,24
LAS ARENAS FORMACION SL	AVENIDA DE LA BONDAD	18	927223960	209586,97	4373236,37
LAS CANCELAS C.B.	CALLE CERES	1	927246279	209688,76	4374994,22
LAS HILANDERAS E S PJ	AVENIDA JUAN PABLO II	110		208920,16	4372325,84
LAS REJAS EXTREMADURA SL	CALLE JERUSALEN	1		209245,17	4372962,12
LASERA SPORTS SERVICES SL	CALLE SANTA LUISA DE MARILLAC	8	927222329	209675,75	4374030,12
LASO GUILLEN CREADORES GRAFICOS SL	CALLE SANGUINO MICHEL	2	927232858	209105,26	4374242,65
LASOLDADURAPERFECTA SL	CALLE SEGOVIA	1		209280,28	4372906,94
LASSO DIONISIO DISTRIBUCIONES SL	CALLE JUAN SOLANO PEDRERO	28		209009,84	4372812,04
LATUCABA SL	CALLE DOCTOR FLEMING	2		209256,13	4374730,94
LAVACALOSA SL	CALLE GENERAL EZPONDA	3	927217161	209932,45	4374968,61
LAVANDEIRA BENA20 SL	CALLE GOMEZ BECERRA	10	927289400	209226,94	4374348,37
LAVANDERIA INDUSTRIAL DE CACERES SL	TRAVESIA C1 (PG INDUSTRIAL LAS CAPELLANIAS)	5	927269691	205636,57	4376527,66
LAVINEX SL	PG INDUSTRIAL LAS CAPELLANIAS	13	927232647	205757,57	4375905,09
LAYSAOLIVA C.B.	CALLE HERMANOS LUMIERE (PG INDUSTRIAL LA MEJOSTILLA)	11		210289	4378217,79
LAYSAOLIVA SL	CALLE HERMANOS LUMIERE (PG INDUSTRIAL LA MEJOSTILLA)	11		210289	4378224,39
LD COMUNICACIONES S.C.	AVENIDA VIRGEN DE GUADALUPE	33		208942,35	4374280,54

RECURSOS PRIVADOS					
EDIFICIO O ZONA	LOCALIZACIÓN		COORD. (H30)		TELÉFONO
			X	Y	
LE PETIT SUCREME C.B.	CALLE GARCIA PLATA DE OSMA	3	927246509	209199,48	4374144,53
LE THEATRE CAFE CANTANTE SL	PLAZA DEL ESPIRITU SANTO	4		210244,79	4373269,27
LEAL BARRIGA SL	CALLE SIERRA DE SAN PEDRO	8		208409,1	4371633,39
LEBRIJO PANIAGUA E S PJ	CALLE SAN PEDRO	8		209716,88	4374763,48
LEDMANIA SL	CALLE MEDICO SORAPAN	1	927100003	209793,96	4374137,49
LEDVISION CACERES SL	CALLE CAMINO LLANO	7		209824,38	4374503,5
LEGADOS EL VALLE SL	CALLE OBISPO JESUS DOMINGUEZ	3	927215181	209106,62	4374383,86
LEGAL SPORT SL	AVENIDA VIRGEN DE LA MONTAÑA	17		209723,95	4374405,24
LEGAL XTREM SL	AVENIDA CLARA CAMPOAMOR	11		209336,06	4374613,25
LEGAL Y FINCAS. ADMINISTRACION DE FINCAS Y DESPACHO DE ABOGADOS SLP	CALLE SAN PEDRO DE ALCANTARA	7		209253,59	4374469,18
LEGALGESHIP SL	CALLE RIO TAMUJA	15		207058,04	4375270,83
LEGALINT ABOGADOS Y ASESORES SL	CALLE LAS AGUILAS	2		209864,41	4376481,12
LEGARAGE DIGITAL SL	CALLE GENERAL MARGALLO	100		209757,03	4375392,08
LEGOLA SERVICIOS TURISTICOS TIEMPO LIBRE Y FORMACION SL	CALLE MIRA AL RIO	11	927223415	210185,3	4374403,13
LENCE MODA SL	PG INDUSTRIAL LAS CAPELLANIAS	114	927210718	205645,95	4376047,24
LEOCADIO SA	AVENIDA DE HERNAN CORTES	10	927224464	209380,15	4374862,41
LEON CAMPOS SL.	CALLE EL CORCHITO	13	927629820	210614,12	4374698,49
LEON CASTRO Y ASOCIADOS SL.	AVENIDA VIRGEN DE GUADALUPE	27	927244440	209066,86	4374407,53
LERPA 2002 SL	CALLE BERNA	12	927239720	209009,54	4373016,28
LG SOLUCIONES Y REHABILITACION DE EDIFICIOS SL	CALLE BARRIO DE LUNA	10		209723,03	4375245,17
LGS FORMACION SL	CALLE GOMEZ BECERRA	4	924851018	209276,81	4374384,97
LHER INVERSIONES SL EN LIQUIDACION	AVENIDA ANTONIO HURTADO	20		209438,3	4373949,28
LIBER EUROPEA SL EN LIQUIDACION	CALLE CATEDRATICO ANTONIO SILVA	2		209450,61	4374346,15
LIBERAL AUTOMOTOR SL	PG INDUSTRIAL LAS CAPELLANIAS	4		205561,09	4376274,1
LIBERAL Y ARJONA ASESORES SL	CALLE GOMEZ BECERRA	25	927626336	209082,39	4374310,07
LIBERBANK	CALLE SAN PEDRO	27	927255147	209683,84	4374709,76
LIBERBANK	AVENIDA DE EXTREMADURA	1	927242153	210361,11	4375930,18
LIBERBANK	AVENIDA DE ESPAÑA	2	927212396	209401,7	4374251,28
LIBERBANK	PLAZA DE ARGEL	1	927242160	209608,35	4375486,01
LIBERBANK	AVENIDA VIRGEN DE LA MONTAÑA	12	927211026	209555,94	4374433,77
LIBERBANK	CALLE JERUSALEN	1	927221234	209258,37	4372962,12
LIBERBANK	AVENIDA ANTONIO HURTADO	19	927216070	209473,89	4373986,76

RECURSOS PRIVADOS					
EDIFICIO O ZONA	LOCALIZACIÓN		COORD. (H30)		TELÉFONO
			X	Y	
LIBERBANK	AVENIDA DE LA CONSTITUCION	20	927221340	208416,5	4372303,46
LIBERBANK	CALLE ISLAS AZORES	11	927235378	208351,23	4374727,67
LIBERBANK	AVENIDA CLARA CAMPOAMOR	7	927213055	209397,02	4374612,05
LIBERBANK	AVENIDA DE ALEMANIA	31	927216070	209036,23	4373728,2
LIBERBANK	CALLE LONDRES	20	927235378	208485,99	4374265,79
LIBERBANK	AVENIDA DE LA HISPANIDAD	49	927221340	209654,27	4373364,09
LIBERTY HOSTELERA SL	CALLE MORET	7		209844,16	4374859,27
LIBINTEC SL	CALLE SANTA CRISTINA	0		208263,47	4371789,08
LIBORIA SL	CALLE DOCTOR FLEMING	19		209123,52	4374777,45
LIBRA MOTOR CACERES SL	AVENIDA DE LA CONSTITUCION	0	927629317	208458,63	4372390,68
LIBRE AUTOMOTOR SL	TRAVESIA A (PG INDUSTRIAL LAS CAPELLANIAS)	0	927269677	206050,85	4376300,38
LIBRE PRODUCCIONES AUDIOVISUALES Y DE PUBLICIDAD SL	CALLE MIRA AL RIO	9	927371569	210151,02	4374480,56
LIBRERIA MUSICAL ORFEO DE EXTREMADURA SL	CALLE CECLAVIN	11		209854,19	4375457,57
LIBRERIA PAPELERIA GUIBER SL	CALLE GARCIA DE PAREDES	11	927374278	209417,1	4374959,24
LIBRERIA PLEYADES SL	AVENIDA DE ESPAÑA	17	927228023	209490,56	4374461,8
LIBRERIAS LIB CER SL	AVENIDA VIRGEN DE LA MONTAÑA	11	927226265	209644,03	4374476,98
LIBROS Y CAFE CACERES SL	AVENIDA VIRGEN DE LA MONTAÑA	1	927211739	209573,22	4374556,72
LICENCIAS Y MARKETING SL	CALLE LLANOS DE CACERES	1		208753,14	4371651,04
LICEO HISPANICO C.B.	CALLE PARRAS	47	927221624	209679,01	4374742,08
LICITACION EXPRESS SL	CALLE LONDRES	12		208564,44	4374233,24
LIGA ESPAÑOLA DE LA EDUCACION Y LA CULTURA POPULAR-LIGA EXTREMEÑA	AVENIDA VIRGEN DE LA MONTAÑA	23	927570836	209717,75	4374385,51
LIGHTPRO LED SPAIN	CALLE FEDERICO BALLELL	1		209369,14	4374077,74
LIMANTRIA SL	AVENIDA VIRGEN DE GUADALUPE	33		208942,35	4374273,94
LIMITADISIMAS ASOCIADAS SL	CALLE ORELLANA	1	927242368	210006,89	4374762,81
LIMPIEZAS COLIMPI SL	AVENIDA DE LA CONSTITUCION	27	927234854	208378,9	4372093
LIMPIEZAS DEL GOBI SL	CALLE HUESCA	5		209361,7	4375431,09
LIMPIEZAS GENERALES DE EXTREMADURA SL	AVENIDA DE ESPAÑA	0		209490,56	4374468,4
LIMPIEZAS SANCHEZ SL	AVENIDA VIRGEN DE LA MONTAÑA	29	927226947	209770,12	4374366,4
LIMYCON CENTRO ESPECIAL DE EMPLEO SL	CALLE CAÑADA (PG INDUSTRIAL ALDEA MORET)	33		208616,92	4372281,04
LIMYCON SL	CALLE CAÑADA (PG INDUSTRIAL ALDEA MORET)	33	927629011	208616,92	4372287,64
LINEA DE DESARROLLO SL	CALLE DIEGO MARIA CREHUET	17		209714,48	4374508,66

RECURSOS PRIVADOS					
EDIFICIO O ZONA	LOCALIZACIÓN		COORD. (H30)		TELÉFONO
			X	Y	
LINEA DE LIMPIEZAS SL	AVENIDA ISABEL DE MOCTEZUMA	11		209346,17	4373748,62
LINHAORAN SL	CALLE EMILIO CARDENAL HERNANDEZ	2	927181275	210363,06	4376727
LISTEO CONSTRUCCIONES SL	AVENIDA DE ESPAÑA	6	924311904	209422,59	4374552,2
LLALLA GUARDERIAS Y FORMACION SL	CALLE CECLAVIN	41		210130,21	4375423,74
LLANOS LAS ESPIGAS SL	CARRETERA N-521	0		216394,09	4373546,02
LLT SPORT SL	CALLE SANTA TERESA DE JESUS	2		209227,71	4374806,86
LOBO RECORDS SL	CALLE GENERAL MARGALLO	77		209785,43	4375298,82
LOCAL 10 C.B.	AVENIDA RUTA DE LA PLATA	13		208578,68	4374575,08
LOGAPEDI SL	AVENIDA VIRGEN DE GUADALUPE	27		209073,46	4374414,13
LOGIC CONTROL MARKETING SL	CALLE HERMANOS LUMIERE (PG INDUSTRIAL LA MEJOSTILLA)	29		210361,76	4378305,92
LOGIC MBM SL	CALLE OBISPO SEGURA SAEZ	1		209403,03	4374525,74
LOGISTICA CACEREÑA SL	PG INDUSTRIAL LAS CAPELLANIAS	2	927230762	205714,77	4376232,51
LOGISTICA EVAIN EXTREMADURA SL	CALLE LA HIGUERILLA	1		210078,25	4376187,34
LOGISTICA Y CARGA ALMERTRANS SOCIEDAD LIMITADA	CALLE SALAMANCA	5		209443,14	4373917,75
LOGISTICA Y DISTRIBUCIONES MADRIGAL SL	CALLE SANTA LUISA DE MARILLAC	18		209649,41	4374011,93
LOGISTICA Y MADERAS UÑA DE QUINTANA SL	PLAZA DE LA UNION EUROPEA	6		208995,15	4374260,74
LOGOS SEGURIDAD Y PREVENCION EXTREMEÑA SL	CALLE GOMEZ BECERRA	4	927227792	209283,41	4374391,57
LOINTER OPERADOR LOGISTICO SL	AVENIDA DE HERNAN CORTES	66	927223753	209461,12	4375322,37
LOMO PLATEADO SL	CALLE MIGUEL ANGEL ORTI BELMONTE	24		210618,3	4376297,8
LONDONTEXTIL SL EN LIQUIDACION	CALLE LONDRES	0	927210367	208367,86	4374210,13
LONJA PLASENCIA SL	CALLE SAN VICENTE DE PAUL	4		209324,1	4374010,35
LONJA SALGADO SL	CALLE ARGENTINA	24		208922,55	4374260,74
LOPEZ DOMINGUEZ 2017 SL	PLAZA MAYOR	34		210026,34	4374925,69
LOPEZ LENCE BEBE SL	CALLE ROSO DE LUNA	1		209776,81	4374732,38
LORENZO IGLESIAS C.B.	AVENIDA DE SAN BLAS	31	927244963	210098,63	4375374,35
LORERA SL	CALLE GRAN BRETAÑA	1		209197,11	4373928,5
LORFRAISA C.B.	CALLE MARIO VARGAS LLOSA	2		207780,45	4374563,15
LOS ALCORES DE CACERES C.B.	CALLE MUÑOZ CHAVES	5		210083,19	4375053,55
LOS BALDIOS HOSTELERIA & AGRICULTURA C.B.	CALLE DOCTOR FLEMING	4		209232,33	4374740,6

RECURSOS PRIVADOS					
EDIFICIO O ZONA	LOCALIZACIÓN		COORD. (H30)		TELÉFONO
			X	Y	
LOS CHARCONES CARMONITA SL	CALLE ISLA DE CORCEGA	4		208394,39	4375005,59
LOS MERIDEÑOS E S P J	CALLE ACUARIO	10		208012,35	4374862,76
LOS NIÑOS DE LOS OJOS ROJOS SL	CALLE SALAMANCA	14		209456,82	4373830,49
LOS ONUBENSES C.B.	CALLE DOÑANA	26		208093,79	4374610,1
LOS SIETE ROBLES C.B.	CARRETERA EX-390	0	927183895	211123,76	4376499,71
LOS TEJANOS C.B.	AVENIDA DE ALEMANIA	18		209135,76	4374021,05
LOS TERRONALES SL	AVENIDA CLARA CAMPOAMOR	1		209446,38	4374572,44
LOS TIOS C.B.	PLAZA DE LA CONCEPCION	15		209838,7	4375043
LOTERIA LA MINA DE ORO SL	AVENIDA DE ESPAÑA	9	927235853	209562,05	4374592,15
LOURICONFEX SL	PLAZA DE SAN BLAS	6		210123,61	4375423,74
LOURTRANS MENSAJEROS SL	CALLE HERMANOS LUMIERE (PG INDUSTRIAL LA MEJOSTILLA)	29	927278664	210361,76	4378312,52
LOZANO ALIA ABOGADOS SLP	CALLE SAN JUAN DE DIOS	2		209203,28	4374628,42
LOZANO CABANA SL	AVENIDA DE ESPAÑA	17		209497,16	4374442
LOZANO GALAN CONSULTORES C.B.	AVENIDA VIRGEN DE GUADALUPE	24		208914,57	4374421,94
LOZANO GALAN CONSULTORES SL	AVENIDA VIRGEN DE GUADALUPE	24		208921,17	4374421,94
LOZANO ORGAZ SL	CALLE PROFESOR RODRIGUEZ MOÑINO	1	927213866	209389,97	4374344,09
LOZANO PACHECO E S PJ	AVENIDA RODRIGUEZ DE LEDESMA	14		208671,6	4374630,98
LSJ SL	CALLE ARGENTINA	13		209032,53	4374142,84
LUARZEREJ SL	CALLE CAROLINA CORONADO	4	927246710	207518,31	4374755,68
LUBRICANTES TORRECILLAS SOCIEDAD LIMITADA	CALLE GARCIA PLATA DE OSMA	27		209076,89	4373990,13
LUCAS ABOGADOS C.B.	CALLE SAN ANTON	6	927226664	209615,04	4374706,34
LUCAS ABOGADOS SL	CALLE SAN ANTON	6	927226673	209601,85	4374712,93
LUGARFE 2006 SL	CALLE GIL CORDERO	17		208942,35	4374227,74
LUIS F. PLASENCIA 2016 SL	CALLE CUEVA DE LA PILETA	5		209938,63	4372822,92
LUIS MARTIN SANTOS CACERES SL	AVENIDA DE ALEMANIA	14	927420865	209161,25	4374051,76
LUIS PLATA SL	CALLE ATAHUALPA	4		209450,12	4373578,3
LUIS RUEDA SL	AVENIDA 6 (PG INDUSTRIAL LAS CAPELLANIAS)	250	927230818	206305,53	4375804,44
LUMINEX SL	AVENIDA 4 (PG INDUSTRIAL LAS CAPELLANIAS)	15	927230106	206243,89	4376083,4
LUN INVESTIGACION Y DESARROLLO SL	CALLE MOLINEROS (PG INDUSTRIAL LAS CAPELLANIAS)	16		205630,59	4376636,26
LUNA Y DANTE ESPJ	CALLE SANTA APOLONIA	7		209613,53	4374609,6
LUNINDALE SLL	CALLE GENERAL EZPONDA	3		209939,05	4374975,21
LUNINSA SA	AVENIDA DE ESPAÑA	23	927226562	209416,37	4374330,89
LUNTEC SL	CALLE BOTANICO RIVAS MATEOS	2	927215390	209219,5	4374852,74

RECURSOS PRIVADOS					
EDIFICIO O ZONA	LOCALIZACIÓN		COORD. (H30)		TELÉFONO
			X	Y	
LUNTEC SL INTERLUN SL CUATRO UNION TEMPORAL DE EMPRESAS	CALLE ABILIO RODRIGUEZ ROSILLO	2		209242,39	4374838,83
LUQUE AGENCIA DE PUBLICIDAD SL	CALLE CORDOBA	4	927235602	209275,12	4372757,48
LUSA MARSALAU SL	CALLE ALFONSO DIAZ DE BUSTAMANTE	1		208502,37	4374642,24
LUSEJUMA SL	PLAZA DE ALBATROS	1		209301,49	4374744,43
LUXOR STONE SL	AVENIDA VIRGEN DE LA MONTAÑA	1		209553,42	4374576,52
LUXUS MOTOR S.C.	CALLE DIONISIO ACEDO	9		208744,17	4374051,33
LUZALBEA SOLUCIONES SL	CALLE TERESA DE CALCUTA	2		209851,61	4375644,94
LV GESTINVER SL	CALLE PISA	1		208630,18	4374448,34
LV MEDICA SLP	CALLE VIENA	2		209179,39	4374623,41
M C DISEÑO DE CACERES SL	AVENIDA 4 (PG INDUSTRIAL LAS CAPELLANIAS)	34		205983,37	4376104,45
M I H GESTION SL	RONDA DEL CARMEN	19		209538,89	4374187,03
M S GESTION SL EN LIQUIDACION	CALLE GABINO MURIEL	3	927242654	209257,07	4374036,05
M Y M MATERIALES Y MEDIOS SL	CALLE OCEANO PACIFICO (PG INDUSTRIAL CHARCA MUSIA)	13		210356,59	4372238,76
M. JOCA HIMEXSA CONST H. GONZALEZ MERAS UTE	CALLE DIEGO MARIA CREHUET	21	927216216	209736,23	4374475,9
M.R.C. JAMONES SL	CALLE GARCIA PLATA DE OSMA	1	924123143	209224,61	4374200,05
M.S.I. EXTREMADURA SL	CALLE COMARCA DE LOS IBORES	6		207216,92	4375575,26
MACADAM INGENIEROS SLP	CALLE EVORA	15		209145,84	4372953,69
MACECA C.B.	CALLE MARIA AUXILIADORA	12		209721,39	4373792,37
MACG&EP DISTRIBUCION Y EQUIPAMIENTO SANITARIO SL	CALLE CUEVA DEL CASTILLO	30		210043,85	4372658,82
MACORELA SERVICIOS Y GESTIONES SL	CALLE ALFONSO DIAZ DE BUSTAMANTE	3		208486,41	4374651,97
MACROEXPRESS SL	CALLE BADAJOZ	5	927269770	209516,91	4374147,03
MACROTALLER SL	CALLE LABRADORES (PG INDUSTRIAL LAS CAPELLANIAS)	108		205486,72	4376579,03
MADERAS CAPELLANIAS SL	CALLE CAÑADA (PG INDUSTRIAL ALDEA MORET)	0	927230562	208570,18	4372340,09
MADERAS DACORE SL	CALLE GOMEZ BECERRA	14		209192,1	4374335,43
MADERAS RABADAN SL	CALLE GIL CORDERO	19	927230337	208935,75	4374227,74
MADERAS RUTA DE LA PLATA SL	CALLE HILANDERAS (PG INDUSTRIAL LAS CAPELLANIAS)	1		206448,94	4375973,9
MADERAS SIERRA DE GATA SL	AVENIDA VIRGEN DE GUADALUPE	27		209066,86	4374414,13
MADERAS TOVAR FEIJOO SA	CALLE SALAMANCA	3	927230283	209415,82	4373963,96
MADOTA C.B.	AVENIDA ANTONIO HURTADO	10		209375,96	4374068,8
MADRILAUNO EVENTOS SL	CALLE ORION	4		207865,22	4375089,8
MADROÑERA ALOJAMIENTO RURAL SL	CALLE ANTONIO REYES HUERTAS	5	927334262	209682,5	4374192,43

RECURSOS PRIVADOS					
EDIFICIO O ZONA	LOCALIZACIÓN		COORD. (H30)		TELÉFONO
			X	Y	
MAE EXTREMADURA AGENCIA DE SEGUROS SL	CALLE GOMEZ BECERRA	4		209276,89	4374398,17
MAESTRE VILLARES SL	AVENIDA DE HERNAN CORTES	62		209438,92	4375304,14
MAEXTRE IBERICOS DE EXTREMADURA SL	PLAZA OBISPO GALARZA	1		209833,5	4374974,69
MAGARIÑO MORA TRANSPORTES SL	CALLE MONACO	4		209119,81	4374759,1
MAGDALENO TATO C.B.	CALLE SAN PEDRO DE ALCANTARA	7		209266,79	4374475,78
MAGENTA EDIFICIO PLAZA EUROPA SL	CALLE SAN PEDRO DE ALCANTARA	7	927426076	209266,79	4374469,18
MAGETASAN SL	AVENIDA PARIS	19	927290310	208493,78	4374281,49
MAGIC MOTOR SL	CALLE BUSQUET	7		209741,21	4374878,69
MAHUGO SL	AVENIDA ANTONIO HURTADO	4		209317,36	4374131,01
MAILLARD E S PJ	PLAZA MARRON	5		209665,99	4374598,47
MAIM GESTION INMOBILIARIA SL	CALLE OBISPO JESUS DOMINGUEZ	4		209066,86	4374387,73
MAJETRANSCACERES SL	CALLE MULHACEN	4		209455,25	4373673,62
MALAJUANA PRODUCCIONES SL	CALLE JUAN XXIII	7		208993,01	4374143,89
MALAUVA LOVE SL	PLAZA DE SANTIAGO	16		210219,41	4375098,21
MALE SOLAR SL	CALLE SAN ANTON	9		209642,17	4374717,23
MALLOBRO SL	AVENIDA RUTA DE LA PLATA	4		208876,28	4374447,48
MALTRAVIESA GASTRONOMIA SL	CALLE HERREROS (PG INDUSTRIAL LAS CAPELLANIAS)	16		205898,17	4376444,58
MALTRAVIESO BORDER SCENE SL	CALLE PARRAS	23	927702081	209779,4	4374840,14
MALUQUER 13 C.B.	CALLE MALUQUER	13		209408,83	4374238,35
MAMEN PEÑA SL	CALLE PINTORES	30	927212542	209782,25	4374801,44
MAN CONSULTING SL	CALLE MARIA AUXILIADORA	2		209649,03	4373916,18
MANAMAR C.B.	CALLE ALFONSO DIAZ DE BUSTAMANTE	1		208502,37	4374648,84
MANE CONTRATAS Y SUBCONTRATAS S.L	CALLE SANTA APOLONIA	3	956730116	209621,76	4374609,91
MANGAS- PRIETO- GABALDON EXTREMADURA SL	AVENIDA VIRGEN DE GUADALUPE	35	927627513	208929,15	4374240,94
MANGURRINOS DE MAR DEL PLATA C.B.	PLAZA DE SAN JUAN	2		209883,31	4374811,13
MANISH BOUTIQUE MODA Y COMPLEMENTOS SL	CALLE ISLA DE CRETA	4		208524,14	4374721,44
MANJARES SABROSOS SL	CALLE ATAHUALPA	2		209450,12	4373584,9
MANO OCIO SL	CALLE MARIO VARGAS LLOSA	25		207836,6	4374486,54
MANOLO CIVANTOS SL	AVENIDA RUTA DE LA PLATA	14	927190850	208578,68	4374561,88
MANSO RAPADO Y ASOCIADOS SL	CALLE RAFAEL ALBERTI	48		207827,59	4374637,66
MANTENIMIENTO INTEGRAL DEL AUTOMOVIL CORIA Y PLASENCIA SL	AVENIDA VIRGEN DE GUADALUPE	24	927870503	208907,97	4374421,94

RECURSOS PRIVADOS					
EDIFICIO O ZONA	LOCALIZACIÓN		COORD. (H30)		TELÉFONO
			X	Y	
MANTENIMIENTO Y SOLUCIONES VERTICALES SL	CALLE TOLERANCIA	3		211158,57	4376915,26
MANTENIMIENTOS INTEGRALES EXTREMEÑOS SL	CALLE PARRAS	56	927261155	209673,38	4374765,03
MANTENIMIENTOS Y CONSTRUCCIONES INTEGRALES DE BADAJOZ SL	CALLE PARRAS	56		209673,38	4374771,63
MANUALIDADES JIMENEZ C.B.	CALLE ALFONSO IX	23	927211871	209665,25	4374817,35
MANUEL CASERO C.B.	CALLE SAN PEDRO DE ALCANTARA	7	927225942	209273,39	4374469,18
MANUEL CORTES VIZUETE SL EN LIQUIDACION	CALLE COMARCA VALLE DE LA VERA	13		207285,78	4375677,5
MANUEL MARIÑO Y CIA SA EN LIQUIDACION	CARRETERA EX-206	0	927248887	210062,12	4372399,71
MANUFACTURADOS DEL METAL CORREA SL	PG INDUSTRIAL LAS CAPELLANIAS	117		205830,88	4375914,21
MAQUINAS DE COSER DE EXTREMADURA SL	CALLE ANTONIO REYES HUERTAS	18		209538,16	4374130,11
MARARIA CHOCOLATE SL	CALLE CERES	21	927260375	209659,02	4374832,6
MARBEC 2016 C.B.	CALLE COMARCA VALLE DEL JERTE	27		207197,63	4375768,13
MARBIO MARKETING SL	CALLE LEON LEAL	10		209508,91	4374270,89
MARCELIANA GOMEZ JULIAN Y HNOS C.B.	CALLE DIEGO MARIA CREHUET	3		209650,08	4374561,36
MARCIAL PALACIOS SL	CALLE LLANOS DE CACERES	1		208753,14	4371644,44
MARDICESA SL	CALLE ISLA DEL HIERRO	6		208275,23	4374895,9
MAREN DENTAL SLP	CALLE LAS AGUILAS	2	927201018	209871,01	4376474,52
MAREXTEL ENERGIA SL	CALLE OAXACA	26	927288660	209189,89	4372886,6
MAREXTEL JUGUETES SL	CALLE MEDICO SORAPAN	1		209800,56	4374137,49
MARFECA SL EN LIQUIDACION	CALLE OCEANO PACIFICO (PG INDUSTRIAL CHARCA MUSIA)	20		210328,61	4372237,41
MARFRAVI SL	AVENIDA PIERRE DE COUBERTAIN	32	927629081	209273,68	4372906,94
MARGA MARIA LUISA FLORENCIO Y CARLOS FERREIRO C.B.	AVENIDA DE ALEMANIA	18		209142,36	4374027,65
MARIA CAMUS NATURA SL	CALLE GUILLERMO MARCONI (PG INDUSTRIAL LA MEJOSTILLA)	19		210258,45	4378319,65
MARIA CARMEN LOZANO MENDEZ Y SANTIAGO HERNANDEZ Y OTROS C.B.	PLAZA DE AMERICA	1		209261,7	4374242,9
MARIA MASA Y MASA SL	AVENIDA RUTA DE LA PLATA	4	927347134	208876,28	4374440,88
MARIDAJE EXTREMEÑO E S PJ	AVENIDA PARIS	32		208436,11	4374391,32
MARIÑO ROMERO Y ASOCIADOS C.B.	CALLE DOCTOR MARAÑON	3		209381,95	4374297,22
MARISA BLANCO ASESORES E. S. P. J.	AVENIDA VIRGEN DE GUADALUPE	35		208955,55	4374234,34
MARKETING ROANMA SL	PLAZA DE NORUEGA	1	902955868	209181,84	4373875,44
MARLENYGOR SL	CALLE PINTORES	16	927241958	209852,84	4374848,67

RECURSOS PRIVADOS					
EDIFICIO O ZONA	LOCALIZACIÓN		COORD. (H30)		TELÉFONO
			X	Y	
MARMOLES PASCUAL SL	CALLE OCEANO ANTARTICO (PG INDUSTRIAL CHARCA MUSIA)	6	927216464	210194,76	4372635,11
MARMOLES VIVAS SL	CALLE PANERAS	12	927247340	209877,21	4374929
MAROPTICA SL	CALLE SAN PEDRO DE ALCANTARA	7		209273,39	4374462,58
MARPEYJA SERVICIOS SL	AVENIDA DE ESPAÑA	6	927220614	209415,99	4374552,2
MARPINAPEMON SL	CALLE SANTA JOAQUINA DE VEDRUNA	11		209212,42	4374375,36
MARQUETERIA PALACIOS S.C.	CALLE CAMINO LLANO	6	927211096	209694,79	4374598,17
MARQUEZ OLIVERA ASESORES S.L	AVENIDA ANTONIO HURTADO	4		209317,37	4374124,42
MARQUEZ POLO C.B.	CALLE BADAJOZ	4		209464,78	4374175,77
MARTAPIRRON SL	CALLE DOCTOR FLEMING	7	924244776	209234,77	4374693,27
MARTHA DIAZ PIEL Y MODA SL	AVENIDA ANTONIO HURTADO	14	927224411	209395,6	4374043,74
MARTIBEC FARMA SL	CALLE AMBERES	6		208695,65	4374351,89
MARTIN BORREGUERO SL	RESIDENCIAL SAN FRANCISCO	3	942330097	210211,54	4374290,87
MARTIN DIEZ C.B.	AVENIDA ANTONIO HURTADO	0		209406,11	4374137,07
MARTIN JAVATO ABOGADOS SLP	CALLE MULHACEN	8	927260251	209405,34	4373687,82
MARTIN PALACIOS 2017 C.B.	CALLE GABRIEL Y GALAN	4		210071,84	4375004,47
MARTIN Y CRIADO ACTUACIONES INMOBILIARIAS S.L	AVENIDA DE ALEMANIA	1	927626906	209269,16	4374070,41
MARTINA EXTREMADURA SL	CALLE DOCTOR FLEMING	6		209215,86	4374760,42
MARTINEZ CANDELA C.B.	AVENIDA DE HERNAN CORTES	12		209376,9	4374883,47
MARTINEZ TARRIÑO E S PJ	CALLE DE LA TRASHUMANCIA	1		209618,32	4372517,59
MARTITAS Y CAROLINITAS SL	CALLE DIONISIO ACEDO	9	927230149	208750,77	4374051,33
MAS KE PASTA C.B.	CALLE GENERAL EZPONDA	7		209912,09	4374991,15
MAS QUE OPTICA C.B.	CALLE LOS CIPRESES	67		211171	4377607,04
MAS VALE UNA IMAGEN SL	CALLE TOLEDO	5		209604,61	4374194,04
MASAJE Y ESTETICA DEPORTIVA SL	CALLE BERNA	4	927236099	209092,72	4372825,84
MASCOTA SERVICIO CACEREÑO SL	CALLE CAMINO LLANO	0	927214078	209949,91	4374431,16
MASCOTINAS C.B.	AVENIDA RUTA DE LA PLATA	28		208402,4	4374675,65
MASENVIO SL EN LIQUIDACION	CALLE VIENA	2		209172,79	4374623,41
MATALLANAS ASESORES SL	CALLE PAISES BAJOS	14		209060,23	4373679,86
MATEOS GONZALEZ DOS SL	CALLE DOCTOR FLEMING	3		209262,84	4374684,57
MATEOS PIZARRO ASESORES SL	CALLE GOMEZ BECERRA	27	927222313	209061,91	4374312,3
MATERIALES PROMOCIONES EXTREMEÑOS 97 SAL	CALLE CAMINO LLANO	11		209949,91	4374424,56
MATERIALES SANITARIOS TRICAS SL	CALLE OCHO DE MARZO	9		211321,25	4376826,47
MATICES Y TAPAS LA MAESTRA SL	CALLE LOS MILANOS	25		209816,75	4376138,18

RECURSOS PRIVADOS					
EDIFICIO O ZONA	LOCALIZACIÓN		COORD. (H30)		TELÉFONO
			X	Y	
MAURI Y JOSE SL	CALLE GRAN BRETAÑA	17		209114,71	4373790,02
MAVECA INVERSIONES SIGLO XXI SL	AVENIDA VIRGEN DE GUADALUPE	5		209278,39	4374557,7
MAXIM CONSULTORES SL	CALLE OPORTO	2		208309,45	4374382,22
MAYCOYES SL	AVENIDA DE LA HISPANIDAD	16		209664,66	4373406,72
MAYIEXPRESS SL	CALLE DE LOS FRESNOS	39		211357,15	4377511,77
MAYORAL C.B.	CALLE CAMINO LLANO	22	927240713	209743,59	4374548,06
MAYPE RECUPERACION INTEGRAL SLP	CALLE MIRA AL RIO	9		210144,42	4374467,36
MAYSAN HOSTELERIA E S PJ	CALLE ALZAPIERNAS	1		209838,23	4374935,73
MAYUNA INVERSIONES 2013 SL	CALLE CATEDRATICO ANTONIO SILVA	2		209430,81	4374352,75
MBP PROYECTOS DE EXTREMADURA SL EN LIQUIDACION	AVENIDA DE ESPAÑA	26		209307,44	4374336
MCOP EMPRESA DE HOY PROFESIONALES DE SIEMPRE SL	CALLE PROFESOR RODRIGUEZ MOÑINO	1		209389,97	4374337,49
MD INTERMEDIACIONESCB CONST C.B.	AVENIDA PARIS	4		208703,51	4374251,21
MDG CONSTRUCCIONES Y REFORMAS SL	CALLE MADAME CURIE	2		209784,01	4375683,71
MDQ 2010 ESPJ	CALLE MAESTRO SANCHEZ GARRIDO	1		209871,06	4374831,74
MEC RYS SL	CALLE SAN ANTON	13		209622,18	4374685,75
MECA MAC EXTREMADURA S.L.	CALLE ARTURO ARANGUREN	12	927240880	209437,42	4374095,84
MECA SCL	CALLE OCEANO ARTICO (PG INDUSTRIAL CHARCA MUSIA)	32	927246714	210012,57	4372194,2
MECANICA CACERES 2000 SL	RONDA DEL CARMEN	7	927212610	209640,82	4374204,75
MECANORBA SL	CALLE GOMEZ BECERRA	9	927211248	209239,99	4374314,53
MEDIAPROGRAMAS SL	CALLE DE LA TRASHUMANCIA	31	927292321	209830,79	4371989,21
MEDIAR COMUNICACIONES SL	CALLE JUAN LUIS CORDERO	2	927627252	209514,14	4374066,96
MEDICINA CACEREÑA SL	RONDA DEL CARMEN	35	927210707	209348,98	4374199,67
MEDICO DENTAL LOS ANGELES SL	CALLE DOCTOR MARAÑON	2	927212322	209368,7	4374251,28
MEDICO DENTAL SANCHEZ Y GIL C.B.	CALLE DOCTOR MARAÑON	2		209381,9	4374218,28
MEDIO AMBIENTE ARQUEOLOGIA Y PAISAJE CONSULTORES SL	AVENIDA PARIS	4		208696,91	4374251,21
MEDIOS TECNICOS EXTREMEÑOS SL	CALLE PICOS DE EUROPA	9	927234658	208253,58	4374499,33
MEDIOTEC FOMEX UTE RIO MALO	CALLE SANTIAGO CALDERA	4		210636,37	4376639,83
MEDRANO MORENO OQUENDO CB	CALLE OBISPO SEGURA SAEZ	2	927211132	209409,25	4374572,56
MEFETRANS 2006 S.L	CALLE JUAN SOLANO PEDRERO	11		209199,03	4372778,51
MEGAFORM FASHION SL	AVENIDA VIRGEN DE LA MONTAÑA	1		209579,82	4374556,72

RECURSOS PRIVADOS					
EDIFICIO O ZONA	LOCALIZACIÓN		COORD. (H30)		TELÉFONO
			X	Y	
MEGO INVERSIONES S.L.	CARRETERA DE LA MONTAÑA	0	927427019	209551,48	4374466,53
MEIHER INSTALACIONES SL	CALLE BIOY CASARES	47		207649,87	4374351,37
MELIAN DECORACION ESPJ	CALLE CERES	14		209662,8	4374911,69
MELISANDRE PROYECTOS E INVERSIONES SL	CALLE SAN PEDRO DE ALCANTARA	6	927248400	209329,95	4374476,15
MENA Y BARRANTES PROPERTY MANAGEMENT SL	CALLE SANGUINO MICHEL	26		208897,58	4373937,18
MENESES CARPINTEROS SL	PG INDUSTRIAL LAS CAPELLANIAS	338		206142,09	4375993,06
MENSACERES SL	PG INDUSTRIAL LAS CAPELLANIAS	231	927237040	205826,14	4376194,45
MENSAJERIA E INFORMATICA CACEREÑA SL	CALLE SAN JOSE	2		209812,77	4375025,05
MENTA POLEO SL	CALLE OBISPO SEGURA SAEZ	5		209361,03	4374552,17
MENTSANA SL	CALLE LIMA	2	927247796	208952,22	4373896,01
MERAN LIMPIEZAS SL	CALLE SAN IGNACIO	7		210066,01	4374229,42
MERCA ALIMENT EXTREMADURA SL	AVENIDA ISABEL DE MOCTEZUMA	33		209277,35	4373470,13
MERCADIFY SL	CALLE GREDOS	3		208241,9	4374571,59
MERIDA III MILENIO UTE	CALLE DOCTOR MARAÑON	5	924387955	209375,35	4374297,22
MERIDIANO OESTE SL	CALLE REVAL	4		209133,8	4374644,98
MERINO DEL PONIENTE SL	CALLE LIMA	3		208868,66	4373875,32
MESANORBA S.C.	CALLE SIMON BENITO BOXOYO	28		211052,73	4376586,78
MESON LA DEHESA SL	CALLE BADAJOZ	0	927234269	209471,38	4374169,17
METADATOL SL	CALLE SANTA CRISTINA	3		208250,27	4371775,88
METASA CACERES SL	CALLE FUENTE NUEVA	48	927627476	210002,51	4374427,61
METKA EGN SPAIN SL	CALLE DINAMARCA	2		209255,35	4373852,72
METODO WITS SL	CALLE BERLIN	6		208636,78	4374428,54
METRIKA OBRAS Y PROYECTOS SL	CALLE ANGEL SANCHEZ RODRIGO	5		211816,8	4374865,08
METRIKAMEDIA SL	CALLE ALFONSO DIAZ DE BUSTAMANTE	1		208502,37	4374635,64
METROPOLITAN HIGH TECH CONSULTING SL	AVENIDA CLARA CAMPOAMOR	11	927626615	209349,26	4374619,85
MEXIÑOLAS C.B.	CALLE BERNA	8		209002,59	4373104,85
MEZCLAS Y FIRMES DE EXTREMADURA SA	AVENIDA DE LA CONSTITUCION	3	927232528	208627,82	4372527,29
MEZCLAS Y FIRMES DE EXTREMADURA SA - UNICA DE CONSTRUCCIONES JAVILLAGAR SL	AVENIDA DE LA CONSTITUCION	3		208614,62	4372547,09
MFA RUBIO C.B.	AVENIDA DE LA HISPANIDAD	37		209964,35	4373403,93
MG INGENIERIA CONSULTORIA Y COMERCIO SL	CALLE ISLA DE TENERIFE	23		208448,41	4374943,69
MG PUBLICIDAD SL	AVENIDA VIRGEN DE LA MONTAÑA	6	927227211	209539,18	4374485,26
MI DUCHA NUEVA SL	CALLE MONACO	6		209108,27	4374777,05
MI DULCE ESTHER SL	CALLE PARRAS	37		209745,5	4374791,27

RECURSOS PRIVADOS					
EDIFICIO O ZONA	LOCALIZACIÓN		COORD. (H30)		TELÉFONO
			X	Y	
MICRO BUSINESS SOFTWARE SL	CALLE DEL ALBA	1	927215499	211173,17	4376957,68
MIGUEL ANGEL RUIZ CASTELLANOS SL	AVENIDA VIRGEN DE GUADALUPE	35	927215661	208968,75	4374234,34
MIGUEL MATAS LOPEZ SL	AVENIDA DE ESPAÑA	17		209497,16	4374461,8
MINICENTRALES EXTREMEÑAS SL	AVENIDA VIRGEN DE GUADALUPE	33		208962,15	4374234,34
MIRAM PATRINVER SL	AVENIDA VIRGEN DE GUADALUPE	20		209029,92	4374469,2
MIRAPE C.B.	CALLE COMARCA DE GATA	42		207585,15	4375507,7
MIRAPLAZA SL	PLAZA MAYOR	27		209990,48	4374990,32
MIRAT EXTREMEÑAS DE SEGUROS SLL	AVENIDA ANTONIO HURTADO	24		209519,9	4373838,2
MIRAT MEDIADORES SL	CALLE CORONEL AURELIANO BUENDIA	7		207405,57	4374322,21
MISS COMPLEMENTOS SL	CALLE ESQUILADORES (PG INDUSTRIAL LAS CAPELLANIAS)	2	927232015	206113,63	4376263,32
MISTERPLAN SL	CALLE DE LA TRASHUMANCIA	5	927238933	209648,44	4372446,36
MITHREO SL	CALLE POSTIGO	16		209892,15	4374713,21
MJC GALET C.B.	CALLE JOSELITO ROMERO	3		209453,11	4375554,76
MK CARPINTEROS 2009 SL	CALLE OCEANO ANTARTICO (PG INDUSTRIAL CHARCA MUSIA)	11		210188,72	4372587,58
MOBBEEL INNOVATION LABS SL	CALLE SANTA CRISTINA	0	902906779	208250,27	4371782,48
MOBBEEL SOLUTIONS SLL	CALLE PANERAS	7		209860,36	4374911,26
MOBUARTEX SL	CALLE PITAGORAS (PG INDUSTRIAL LA MEJOSTILLA)	3		210128,7	4378294,05
MOBUSTA C.B.	CALLE CARLOS CALLEJO	11		207775,69	4374519,98
MOCTEZUMA SALUD Y AYUDAS TECNICAS SL	AVENIDA ISABEL DE MOCTEZUMA	27	927247661	209299,97	4373566,23
MOCTEZUMA SL EN LIQUIDACION	CALLE SERGIO SANCHEZ	4		209792,18	4374684,47
MODA FASHION DOBLE HM SL	AVENIDA DE ESPAÑA	10		209395,76	4374520,35
MODA INFANTIL CACEREÑA SL	CALLE SAN PEDRO DE ALCANTARA	7		209273,39	4374475,78
MODA INTEGRAL CACEREÑA SL	CALLE GOMEZ BECERRA	26		209087,09	4374347,3
MODA VEGAS ALTAS SL	CALLE DOCTOR ALIRIO NOGUERA	40		207038,62	4374578,94
MODAS CENTENO SL	RONDA DEL CARMEN	30	927249094	209395,1	4374251,28
MODAS JLT 94 SL	CALLE JOSE MARIA VALVERDE	4	927222950	207604,7	4374675,4
MODAS PANDA S.A.	CALLE SAN PEDRO DE ALCANTARA	16	927249933	209225,46	4374557,39
MODECOEX SL	CALLE CATEDRATICO ANTONIO SILVA	5		209522,2	4374371,97
MODELGRAF INFORMATICA SL	CALLE SAN IGNACIO	10		210019,49	4374270,81
MODULAR BOX SL	CALLE LLANOS DE CACERES	1	927212121	208759,74	4371651,04
MOFEXSA INTERIORISMO Y EQUIPAMIENTO SL	CALLE ANTONIO REYES HUERTAS	17	927231011	209544,31	4374073,16

RECURSOS PRIVADOS					
EDIFICIO O ZONA	LOCALIZACIÓN		COORD. (H30)		TELÉFONO
			X	Y	
MOJO RONDA SL	CALLE LOS HALCONES	0	927184429	209524,73	4376532,82
MOKKA EXTREMADURA SL	CALLE ISAAC PERAL (PG INDUSTRIAL LA MEJOSTILLA)	20	927180862	210500,46	4378120,01
MOLINS CONSTRUCCION URBANISTICA Y PROYECTOS SL	CALLE OCEANO PACIFICO (PG INDUSTRIAL CHARCA MUSIA)	5	936803674	210327,64	4372298,65
MOLQUESA CACERES SA	CALLE ANTONIO REYES HUERTAS	19	927245463	209502,15	4374061,78
MONCALEANO AMOR SL	CALLE LAS VIOLETAS	11		211480,87	4377507,47
MONDENTAL SL	CALLE ARTURO ARANGUREN	12	927220313	209444,02	4374095,84
MONFLORTALARAN SL	AVENIDA DE HERNAN CORTES	18		209360,11	4374925,44
MONFRAGUE MEDICA 2004 S.L	CALLE ORDESA	10	927235328	208321,16	4374596,91
MONREAL Y RAMIREZ SEGUROS SL	CALLE EL JUNCAL	6		210200,07	4376017,34
MONROY FACTORY SL	AVENIDA PARIS	8		208671,12	4374290,26
MONTAITO CENTRAL DE COMPRAS SL	CALLE HUERTA DEL CONDE	3	927210061	210360,25	4373827,28
MONTAJE Y TRANSPORTE DE OBRAS DE ARTE SL	CALLE OAXACA	48	927232316	209234,71	4372552,06
MONTAJES CACEREÑOS SL	CALLE ANTONIO REYES HUERTAS	17	927241754	209537,71	4374073,16
MONTAJES E INSTALACIONES SOLIEX S.L	PG INDUSTRIAL LAS CAPELLANIAS	108	927275512	205493,32	4376579,03
MONTAJES ELECTRICOS EXPOSITO SA	AVENIDA JUAN PABLO II	0	927292700	209028,3	4372381,28
MONTAJES ELECTRICOS JESUS FONDON SL	CALLE CERES	11		209685,04	4374937,96
MONTAJES INTEGRALES ASFERON SL	CALLE GARCIA PLATA DE OSMA	1		209204,81	4374193,45
MONTAJES METALICOS DEL SOL SL	CALLE SANTIAGO CALDERA	3		210636,37	4376633,23
MONTAJES Y DISEÑOS CHAPARRO SL	CALLE OCHO DE MARZO	7		211273,03	4376843,62
MONTAJES Y REPARACIONES LUNA SL	CALLE MAR JONICO (PG INDUSTRIAL CHARCA MUSIA)	9	927215870	210282,82	4372419,87
MONTAJES Y SISTEMAS ELECTRICOS RM SL	CALLE MEDICO SORAPAN	3	927225375	209766,93	4374108,43
MONTAJES Y SUMINISTROS ALVIZ SL	CALLE DIEGO MARIA CREHUET	4	927221472	209609,39	4374567,36
MONTAÑA CESARINA SL	CALLE BERLIN	9		208652,09	4374377,02
MONTE DE PIEDAD Y CAJA GENERAL DE AHORROS DE BADAJOZ SUCURSAL DE CACERES OFICINA 2	AVENIDA PARIS	0		208531,37	4374350,32
MONTE TANCES SL	CALLE DOCTOR MARAÑON	2		209388,5	4374218,28
MONTERO Y RODRIGUEZ	CARRETERA EX-390	31		211188,24	4376562,32
MONTEROS DE SOPETTRAN SL	CALLE ARGENTINA	1	927230856	209161,25	4374038,56
MONTES DONCEL SL EN LIQUIDACION	AVENIDA VIRGEN DE LA MONTAÑA	15		209654,58	4374442,45

RECURSOS PRIVADOS					
EDIFICIO O ZONA	LOCALIZACIÓN		COORD. (H30)		TELÉFONO
			X	Y	
MONTES-MEJIAS SL	CALLE SAN ANTON	16	927224915	209653,7	4374769,56
MONTESOL 2015 C.B.	CALLE LAS AVUTARDAS	5		209584,7	4376243,82
MONTEX EXTREMADURA SL	CALLE CAPITAN LUNA	25	927245203	210003,87	4375421,63
MONTYBEL SC	PG INDUSTRIAL ALDEA MORET	0	927232791	208611,84	4372138,34
MORANO Y JIMENEZ MORANO C.B.	CALLE SIMON BENITO BOXOYO	154		210793,21	4376918,75
MORCILLOCRUZ SL	CALLE SANTA JOAQUINA DE VEDRUNA	2	927761536	209226,39	4374434,48
MOREA DIAZ ADMINISTRADORES SL	CALLE PERIODISTA SANCHEZ ASENSIO	3	927214889	209704,15	4374392,04
MOREA VAQUERO C.B.	CALLE LEON LEAL	3		209650,86	4374360,04
MOREGATO SL	AVENIDA DE LA UNIVERSIDAD	0	927233315	210687,37	4375691,85
MORENO SABIO C.B.	CALLE CARLOS CALLEJO	11		207775,69	4374513,38
MORENO Y ASOCIADOS CACEREÑOS C.B.	CALLE SANGUINO MICHEL	25		208952,22	4373882,81
MORENO Y PRIETO SL	AVENIDA VIRGEN DE LA MONTAÑA	6	952302424	209532,67	4374498,45
MORGADO MAQUINARIA DE CONSTRUCCION SL	AVENIDA 5 (PG INDUSTRIAL LAS CAPELLANIAS)	0		205782,05	4376195,45
MORGADO Y GENERELO C.B.	CALLE LAS RETAMAS	19		211162,23	4377139,59
MOROSIDAD ESPAÑOLA DE CREDITO SL	CALLE MARIA AUXILIADORA	1		209704,88	4373990,89
MORTIROLO SL EN LIQUIDACION	CALLE ANTONIO FLORIANO CUMBREÑO	4		208672,48	4373935,91
MOSA GESTION SL	CALLE COMARCA DE LOS IBORES	8	927627106	207212,51	4375592,41
MOSQUITO ESPECTACULOS SL	CALLE GENERAL MARGALLO	77		209785,43	4375305,42
MOSTAZO Y CIA SA	CALLE MAR ARTICO (PG INDUSTRIAL CHARCA MUSIA)	11	927215608	210177,11	4372489,94
MOTION CAPTURE SL	CALLE ISLA DE TENERIFE	21		208467,59	4374910,07
MOTO CACERES C.B.	CALLE BADAJOZ	2	927242244	209455,92	4374187,25
MOTO CARLOS HERNANDEZ SL	CALLE ARGENTINA	7	927217721	209092,11	4374095,12
MOTORRAD CACERES SL	CALLE BERLIN	11	927237909	208652,09	4374370,42
MOTOS CRIADO SL	AVENIDA DE HERNAN CORTES	24		209345,76	4374978,7
MOTOSPORT CACERES 2 SL	CALLE ROMA	9	927236918	208712,21	4374164,31
MOTRUPIN SL	CALLE BRASILIA	47	927248566	209066,48	4372584,62
MOVAIL TELECOM SL	AVENIDA RAMON Y CAJAL	7		209635,68	4375628,8
MOVAZ SA	CALLE GOMEZ BECERRA	12		209206,8	4374341,85
MOVILES DE CACERES SL	CALLE DOCTOR MARAÑON	2		209368,7	4374238,08
MOVIMIENTO DE TIERRAS NORBA SL	PG INDUSTRIAL LAS CAPELLANIAS	4		206091,14	4376265,79
MOVIMIENTO JUNIOR DE CORIA CACERES	CALLE GENERAL EZPONDA	14		209926,91	4375032,5
MOVIMIENTOS DE TIERRA PEROTE SL	CALLE CORDOBA	4		209275,12	4372764,08
MOVINGHOME SPAIN SL	CALLE GARCIA PLATA DE OSMA	27		209076,89	4373983,53

RECURSOS PRIVADOS					
EDIFICIO O ZONA	LOCALIZACIÓN		COORD. (H30)		TELÉFONO
			X	Y	
MOVITRAEX SL	CALLE SAN PETERSBURGO	25		209000,41	4372849,08
MOYANO SERVICIOS DE CAZA SL	AVENIDA RUTA DE LA PLATA	4	927227563	208876,28	4374454,08
MS FINANZAS GABINETE ASESOR SL	CALLE SAN PEDRO DE ALCANTARA	7	927216081	209260,19	4374488,98
MT IMPRESORES SL	CALLE RAFAEL ALBERTI	58		207824,21	4374601,53
MUDANZAS GOMEZ SL	CALLE OCEANO ARTICO (PG INDUSTRIAL CHARCA MUSIA)	16		210033,03	4372295,19
MUEBLES ALVIZ SL	CARRETERA EX-206	0		210266,98	4372582,69
MUEBLES CAÑAMERO SL	CALLE OCEANO PACIFICO (PG INDUSTRIAL CHARCA MUSIA)	6		210296,02	4372311,16
MUEBLES DE COCINA EL MARCO SL	AVENIDA PIERRE DE COUBERTAIN	34	927214290	209289,45	4372869,46
MUEBLES LA GANGA EXTREMEÑA SL	AVENIDA ANTONIO HURTADO	24	927220881	209519,9	4373831,6
MUEBLES MARIANO VILLEGAS SL	CALLE GENERAL MARGALLO	2	927246385	209996,92	4375087,1
MUEBLES NATURALES LA ENCINA SL	CALLE OCHO DE MARZO	7	927231248	211273,03	4376837,02
MUEBLES OJALVO SL	AVENIDA 6 (PG INDUSTRIAL LAS CAPELLANIAS)	0		206402,19	4375825,9
MUEBLES PRINCIPE SL	AVENIDA RODRIGUEZ DE LEDESMA	0	927231910	208802,45	4374569,84
MUEBLES VILLEGAS SL	PLAZA MARRON	1	927226193	209679,67	4374604,15
MUEBLES Y ELECTRODOMESTICOS COCA SL	CALLE LEON LEAL	7		209570,47	4374298,98
MUEBLES Y ELECTRODOMESTICOS LA TORRE SL	CALLE CAMINO LLANO	13	927260406	209943,31	4374437,76
MULTI GESTION EXTREMEÑA SL	CALLE SAN PEDRO DE ALCANTARA	2	927215427	209371,21	4374465
MULTIFUNCIONES PLANET SL	CALLE DALIA	80		207226,36	4373664,81
MULTIMEDIA EXTREMADURA SA EN LIQUIDACION	CALLE RAFAEL ALBERTI	31		207850,95	4374695,85
MULTISERVICES GREEN VERA SL	CALLE ISLAS CANARIAS	3		208582,39	4374770,07
MULTISERVICIOS CACEREÑOS SL	AVENIDA DE HERNAN CORTES	28		209326,5	4375024,55
MULTITIENDA 13 DE JUNIO ESPJ	CALLE ANTONIO FLORIANO CUMBREÑO	2		208679,08	4373935,91
MULTITIENDA MERINO C.B.	CALLE JILGUERO	27		207974,05	4372516,87
MULTITIENDA OKEY C & J E S PJ	AVENIDA MALTRAVIESO	28		209524,98	4372742,33
MULTITIENDA Y PASTELERIA SUEÑOS C.B.	CALLE ZARAGOZA	4		209343,6	4375506,69
MULTITIENDAS MALU S.C.	CALLE GREDOS	3		208241,9	4374564,99
MUNDO TOROS OLE S.L	CALLE OBISPO SEGURA SAEZ	8		209339	4374597,44
MUÑOZ & RUIZ S.C.P.	CALLE SALAMANCA	7		209469,71	4373905,39
MUÑOZ ASESORES TRIBUTARIOS SLP	CALLE SAN ANTON	9	927221972	209635,57	4374717,23
MUÑOZ MARKETING BTL15 SL	AVENIDA VIRGEN DE GUADALUPE	35		208975,35	4374234,34

RECURSOS PRIVADOS					
EDIFICIO O ZONA	LOCALIZACIÓN		COORD. (H30)		TELÉFONO
			X	Y	
MUÑOZ ROBLEDO MORA MAESTU ABOGADAS C.B.	CALLE GOMEZ BECERRA	2	927247200	209291,43	4374396,29
MURFE SL	CARRETERA EX-206	0	927214511	210256,54	4372654,86
MURUROA SOLAR SL	CALLE SAN ANTON	9		209635,57	4374710,63
MUSICAL CACEREÑA SL	AVENIDA CLARA CAMPOAMOR	3	927232159	209411,22	4374582
MYCLICSEO AGENCIA DIGITAL SL	CALLE HERMANOS LUMIERE (PG INDUSTRIAL LA MEJOSTILLA)	5		210266,13	4378189,97
MYO GIRL SL	CALLE GREDOS	24		208052,55	4374549,79
MYRETXA SL	CALLE COMARCA VALLE DEL JERTE	19		207214,12	4375700,21
N V ORGANIZACION Y EXPANSION EMPRESARIAL SL	AVENIDA DE ESPAÑA	11		209545,92	4374570,96
NACAR CONFECCIONES REGALOS Y COMPLEMENTOS SL	AVENIDA DE ESPAÑA	17		209503,76	4374442
NACARINO INVERSIONES SA	CALLE DIEGO MARIA CREHUET	9	927211227	209672,21	4374536,71
NAGA PRODUCCIONES ESPJ	CALLE LOS LIRIOS	1		211418,55	4377102,44
NAGOR VISION SL	AVENIDA DE LAS ARENAS	0		207911,77	4374175,43
NAHER 2000 SL	AVENIDA DE ESPAÑA	12		209388,12	4374503,89
NAILS COLOR 2020 SOCIEDAD LIMITADA	CALLE SAN ANTON	7		209676,03	4374702,14
NANDUKY SL	AVENIDA VIRGEN DE GUADALUPE	18		209136,39	4374563,34
NARCISO Y NAVARRO C.B.	AVENIDA VIRGEN DE GUADALUPE	35		208989,97	4374337,92
NARO SYSTEM INFORMATION TECHNOLOGIES SL	CALLE MALUQUER	5		209461,4	4374269,12
NATURAL COLOR APLICACIONES Y DISTRIBUCIONES SL	TRAVESIA D (PG INDUSTRIAL LAS CAPELLANIAS)	0	927223971	205614,92	4376485,86
NATURALEZA MUSICAL EXTREMEÑA ESPJ	CALLE NIZA	4		209176,03	4374715,43
NAVEGACION POR LAS NUEVAS REDES DE COMUNICACION SL	PLAZA BRUSELAS	4		209224,77	4374655,27
NAVIDICOME SL	CALLE DONOSO CORTES	15		209755,89	4374691,81
NAYAS EXTREMADURA SL	CALLE SAN PEDRO DE ALCANTARA	16	927210785	209225,46	4374550,79
NCBYTE COMUNICACIONES E INFORMATICA SL	CALLE SAN PETERSBURGO	1	927238957	208949,58	4373120,35
NEBBIA E S PJ	CALLE DOCTOR FLEMING	7		209247,97	4374693,27
NEBBIABAR CACERES E S PJ	CALLE DOCTOR FLEMING	7		209241,37	4374693,27
NEDEFISA SA	CALLE GOMEZ BECERRA	3		209281,06	4374321,61
NEG. GARBI'S CACEREÑOS SL	CALLE ISLA DEL HIERRO	6		208275,23	4374902,5
NEGOCIOS CACEREÑOS SL	CALLE ARGENTINA	3		209142,38	4374067,9
NEGOCIOS DE PUGLIA SL	CALLE MUÑOZ CHAVES	18		210141,05	4375101
NEGOCIOS INMOBILIARIOS CACERES SL	AVENIDA DE PORTUGAL	3		209330,55	4374137,75
NEGOCIOS INMOBILIARIOS RAFAEL MORENO PLAZA SL	AVENIDA DE ALEMANIA	24		209114,22	4373975,24
NEGOCIOS SICILIANOS SL	CALLE POSTIGO	22		209903,17	4374734,23

RECURSOS PRIVADOS					
EDIFICIO O ZONA	LOCALIZACIÓN		COORD. (H30)		TELÉFONO
			X	Y	
NEGOCIOS VARIOS SA.	CALLE GIL CORDERO	5	927220888	209146,7	4374215,05
NEGOCIOS Y ACTIVOS EXTREMEÑOS SL	CALLE ATAHUALPA	4		209443,52	4373584,9
NEGOCIUDAD SL	CALLE CUESTA DE ALDANA	11	927244802	209989,28	4374740,84
NEGOVAEX SL	CALLE OBISPO SEGURA SAEZ	2	927246073	209402,65	4374572,56
NELUMBO SL	BARRIO DE SAN ANTONIO	23		210123,82	4374610,44
NEOBEITAR SL	CALLE AZUCENA	1		207490,14	4373915,32
NEOCUANTICA S.L	CALLE DIEGO MARIA CREHUET	11		209687,05	4374537,27
NEUMATICOS ACEUCHAL SL	CALLE SAN PEDRO DE ALCANTARA	6		209336,55	4374502,55
NEUMATICOS CACERES SL	CALLE SALAMANCA	1		209401,15	4373983,4
NEUMATICOS EURO 92 SA	CALLE OCEANO ANTARTICO (PG INDUSTRIAL CHARCA MUSIA)	5		210247,41	4372578,56
NEUMATICOS Y SERVICIOS JAVIER ROMERO S.L	PG INDUSTRIAL LAS CAPELLANIAS	213	927235526	206057,7	4376436,4
NEUROTERAPIA REVITAL E S PJ	CALLE GRAN BRETAÑA	2		209205,96	4374023
NEUTRAL HNOS. HABELA SL	CALLE SAN JOSE	17		209736,46	4375130,5
NEVACAM JOYERIA NEVADO SL	AVENIDA DE ESPAÑA	22	927246521	209224,32	4374268,2
NEVATUR SL	AVENIDA ANTONIO HURTADO	9	927216804	209412,42	4374117,23
NEW GABANA FIVE SL	CALLE GIL CORDERO	1	927270456	209224,61	4374180,25
NEW YORK MODA Y CALZADOS C.B.	CALLE SAN PEDRO DE ALCANTARA	7		209273,39	4374482,38
NEWTON E S PJ	AVENIDA DE PORTUGAL	4		209242,76	4374070,41
NEXO GRUPO GESTION SL	CALLE PADRE JOSE LUIS COTALLO	1	927242212	209288,47	4374885,35
NEXUS EX MACHINA SL	CALLE INDEPENDENCIA	17	927773476	209364,57	4375055,19
NEXUX MULTIMEDIA SL	CALLE CARLOS CALLEJO	27		207793,25	4374459,19
NIARA PARKING EN EXPLOTACION SL	CALLE SAN JUSTO	15	927625915	209998,66	4375163,63
NICA REPRESENTACIONES Y CONCESIONES SL	AVENIDA ISABEL DE MOCTEZUMA	3		209371,05	4373917,94
NICO PHARM 2013 SL	CALLE ISLA DE SICILIA	5		208414,21	4374992,23
NIETO BERRIO SL	CALLE PERIODISTA SANCHEZ ASENSIO	3		209704,15	4374398,64
NIETO IGLESIAS SL	CALLE CLAVELLINAS	5	986551035	209687,82	4374675,84
NIETO SICILIA C.B.	CALLE FRANCISCO "EL HOMBRE"	7		207150,26	4374665,91
NINVUS SOLUTIONS E S PJ	CALLE OBISPO JESUS DOMINGUEZ	7		209106,89	4374327,5
NISO ALQUILER Y GESTION SL	CALLE CATEDRATICO ANTONIO SILVA	2		209430,81	4374346,15
NITACA COMUNICACION AUDIOVISUAL SL	CALLE POCEROS (PG INDUSTRIAL LAS CAPELLANIAS)	5	927238427	206368,45	4375826,48
NIVEL 10 INGENIERIA Y OBRA CIVIL S.L	AVENIDA VIRGEN DE GUADALUPE	35	927246571	208981,95	4374247,54

RECURSOS PRIVADOS					
EDIFICIO O ZONA	LOCALIZACIÓN		COORD. (H30)		TELÉFONO
			X	Y	
NIVEL 10 INGENIERIA Y OBRA CIVIL SL CONSTRUCCIONES JIMENEZ NEVADO SL UTE L 18/82 26 MAYO	AVENIDA VIRGEN DE GUADALUPE	35		208981,95	4374240,94
NIVEL 10 INGENIERIA Y OBRA CIVIL SL Y V SEPULVEDA E HIJOS SL UTE LEY 1982 26 DE MAYO	AVENIDA VIRGEN DE GUADALUPE	35		208981,95	4374234,34
NIVEL 10 INGENIERIA Y OBRA CIVIL SL, V SEPULVEDA E HIJOS SL UTE	AVENIDA DE HERNAN CORTES	32		209330,44	4375048,78
NOMED INGENIERIA Y CONSULTORES SL	AVENIDA DE LOS CUATRO LUGARES	30		211206,45	4377403,91
NOMPARELLA SL	CALLE SAN PEDRO	6		209738,52	4374753,09
NORBA ASESORES SL	RONDA DEL CARMEN	4	927216265	209695,85	4374270,73
NORBA AUDITORES SLP	CALLE DOCTOR MARAÑON	5	911104250	209375,35	4374290,62
NORBA CLUB DE GOLF	CARRETERA N-630	0	927238868	208899,16	4369028,71
NORBA CONSTRUCCIONES 97 SL	CALLE ANTONIO FLORIANO CUMBREÑO	5		208814,96	4373824,75
NORBA CONSULTORA Y MEDIACION DE SEGUROS SL	PLAZA BRUSELAS	8		209211,05	4374697,33
NORBA CONSULTORES DE GESTION SL	CALLE DOCTOR MARAÑON	5	927221232	209368,62	4374297,15
NORBA GINECOLOGIA Y REPRODUCCION SL	CALLE AMBERES	27	927629619	208422,91	4374404,52
NORBA HOMES SL	CALLE ESCORPIO	16		207961,41	4375032,53
NORBA INFOTELECOM SL	CALLE PEDRO ROMERO MENDOZA	5	927181483	210409,86	4376048,01
NORBA MARKET INTERNET SHOP S.L	CALLE MALUQUER	5		209461,4	4374262,52
NORBA MOBILE SL	CALLE PINTORES	33		209807,28	4374781,15
NORBA PROMOTORA SAN ANTONIO SL	AVENIDA DE ESPAÑA	20	902100710	209267,88	4374321,83
NORBA REAL ESTATE SL	AVENIDA RUTA DE LA PLATA	40		208248,99	4374748,4
NORBA XXI SL	AVENIDA DE ALEMANIA	6	927244778	209212,68	4374116,25
NORBACONS SL	CALLE SAN PEDRO DE ALCANTARA	4	927223168	209351,6	4374480,26
NORBAMEDIA PLATAFORMA DE COMUNICACION SL	AVENIDA CLARA CAMPOAMOR	11		209329,46	4374613,25
NORBASELL SL	AVENIDA VIRGEN DE GUADALUPE	16	927260026	209192,59	4374610,21
NORBATEC INSTALACIONES SL	CALLE COLON	6	927246191	209814,25	4374412,79
NORGLOVAL MANTENIMIENTO PROACTIVO SL	CALLE HERREROS (PG INDUSTRIAL LAS CAPELLANIAS)	10		206123,39	4376429,21
NORIEGA CONSTRUCCION Y OBRAS PUBLICAS SL	CALLE ARTURO ARANGUREN	2	927220920	209398,52	4374158,27
NOT IMPORTANT COMPANY SL	AVENIDA DE ALEMANIA	19		209150,87	4373910,01
NOTANTS SL	CALLE BELGICA	1		209001,4	4373510,07
NOVA TOMA SL	CALLE GENERAL MARGALLO	108	927211105	209725,39	4375457,6
NOVACARTA CERES SL	CALLE MEDICO SORAPAN	18		209539,25	4374011,1

RECURSOS PRIVADOS					
EDIFICIO O ZONA	LOCALIZACIÓN		COORD. (H30)		TELÉFONO
			X	Y	
NOVOMOTOR CACERES SL	PG INDUSTRIAL LAS CAPELLANIAS	319	927269986	206357,11	4376113,87
NUBEDEX GESTION Y SERVICIOS SL	AVENIDA VIRGEN DE GUADALUPE	24		208907,97	4374415,34
NUBELIA SOLUTIONS SL	CALLE ALFONSO DIAZ DE BUSTAMANTE	1		208508,97	4374635,64
NUEVA ARQUITECTURA TRADICIONAL SL	CALLE RINCON DE LA MONJA	4		210050,95	4374764,24
NUEVA TARAMA E S PJ	AVENIDA DE EXTREMADURA	1		210361,11	4375923,58
NUEVAS EMISIONES DE EXTREMADURA SL	CALLE SAN JOSE	23	927220613	209732,72	4375155,45
NUEVAS FUNCIONES SL	CALLE CUEVA DEL CASTILLO	39	927230807	210103,36	4372696,8
NUEVAS TECNICAS FORESTALES SL	CALLE GARCIA PLATA DE OSMA	1	927260174	209204,81	4374186,85
NUEVAS TELECOMUNICACIONES EXTREMEÑAS SL	AVENIDA DE HERNAN CORTES	28	902012022	209333,1	4375017,95
NUEVO NORBA SL	AVENIDA VIRGEN DE LA MONTAÑA	1	927217189	209553,42	4374569,92
NUEVO SNIDER SL	PLAZA DE AMERICA	1	927289304	209261,7	4374249,5
NUÑEZ MORENO S.L	CALLE VIENA	4		209172,79	4374616,81
NUÑEZ TALLER ELECTROMECHANICO SL	PG INDUSTRIAL LAS CAPELLANIAS	210	927231500	206130,16	4376463,61
NUÑEZ Y LEAL C.B.	CALLE LOS CIPRESES	71		211171	4377600,44
NURU SOLAR SL	CALLE SAN ANTON	9		209635,57	4374704,03
NUSAN C.B.	CALLE THOMAS ALVA EDISON (PG INDUSTRIAL LA MEJOSTILLA)	24		210182,53	4378406,43
NUSAN MAYORISTA DE HOSTELERIA SL	CALLE THOMAS ALVA EDISON (PG INDUSTRIAL LA MEJOSTILLA)	24	927241878	210182,53	4378413,03
NYOS CONS ING CIVIL SL	CALLE LAS AGUILAS	2		209871,01	4376481,12
Ñ AILELL SL EN LIQUIDACION	CALLE RAFAEL ALBERTI	33		207852,92	4374689,28
OBOLO ADMINISTRATIVA SL	CALLE OPORTO	2		208316,05	4374382,22
OBRA CIVIL EXTREMEÑA SL	PG INDUSTRIAL LAS CAPELLANIAS	228	927235905	205898,17	4376437,98
OBRALIA GESTION INTEGRAL DE CONSTRUCCIONES Y SERVICIOS SL	CALLE BELTRAN	2		209997,15	4376415,12
OBRAS CACEREÑAS SL	CALLE GENEROSIDAD	6		210473,63	4374851,12
OBRAS DE ARQUITECTURA E INGENIERIA SA	AVENIDA VIRGEN DE GUADALUPE	32	927221904	208827,37	4374279,55
OBRAS DECORACION Y REFORMAS C.B.	CALLE MENORCA	5		209710,55	4372932,01
OBRAS E INSTALACIONES RAMIES SL	CALLE POTOSI	62		209066,48	4372571,42
OBRAS INTEGRALES EXTREMEÑAS SL	AVENIDA 1 (PG INDUSTRIAL LAS CAPELLANIAS)	5	927235256	205962,39	4376574,11
OBRAS PEPE QUINTAS SL	AVENIDA DE ALEMANIA	2	927210402	209237,87	4374168,22
OBRAS TAJOSALOR SL	CALLE ARGENTINA	8		209109,91	4374134,35
OBRAS Y CONSTRUCCIONES CACERES SL	AVENIDA VIRGEN DE GUADALUPE	35	927212550	208935,75	4374234,34

RECURSOS PRIVADOS					
EDIFICIO O ZONA	LOCALIZACIÓN		COORD. (H30)		TELÉFONO
			X	Y	
OBRAS Y CONSTRUCCIONES HERMANOS POBLACION SL	AVENIDA RUTA DE LA PLATA	4		208849,88	4374440,88
OBRAS Y CONSTRUCCIONES PACA SL	CALLE ALFONSO IX	4		209615,34	4374882,15
OBRAS Y REFORMAS EXTREMEÑAS SL	CALLE GRAN CAPITAN	1	927213258	209698,88	4375033,47
OBRAS Y SERVICIOS BAEZ Y GONZALEZ SL EN LIQUIDACION	CALLE JOSE BERMUDO MATEOS	5		210684,69	4376988,7
OBRAS Y SERVICIOS EXTREMEÑOS SIGLO XXI SL	PLAZA DE NORUEGA	8		209255,65	4373898,97
OBRAS Y SERVICIOS GRUPO DURCONEX SL	CALLE LOS MILANOS	25		209816,75	4376131,58
OBRAS Y SERVICIOS PROFESIONALES SL	CALLE DIONISIO ACEDO	12	927423729	208963,92	4374065,32
OCEXVER SLL	CALLE BARRIO DE LUNA	10	927217676	209723,03	4375238,57
ODERGAS SL	CALLE SAN PEDRO DE ALCANTARA	12	927260480	209270,44	4374510,19
ODERGAS UNO SL	CALLE GABINO MURIEL	2		209288,96	4374110,01
OESTE DIGITAL SL	AVENIDA VIRGEN DE GUADALUPE	33	927780101	208981,95	4374267,34
OESTE SOLAR SL	AVENIDA VIRGEN DE GUADALUPE	33		208981,95	4374260,74
OESTE SOLUCIONES ENERGETICAS SL	AVENIDA VIRGEN DE GUADALUPE	33		208981,95	4374254,14
OFICINA TECNICA LABORAL SOCIAL SL	CALLE GOMEZ BECERRA	4	927216114	209283,41	4374384,97
OFICOEX CONSULTING C.B.	CALLE GIL CORDERO	5		209146,7	4374201,85
OFIDIGITAL EXTREMEÑA 2006 SL	PLAZA BRUSELAS	4		209224,77	4374668,47
OH FEDERICA INVERSIONES Y NEGOCIOS SL	CALLE PERIODISTA SANCHEZ ASENSIO	3		209710,75	4374392,04
OIKOS MULTIGESTION SL	CALLE GOMEZ BECERRA	27	927241589	209061,91	4374305,7
OJALVAIN SA	PG INDUSTRIAL LAS CAPELLANIAS	252		206402,19	4375819,3
OLGADO TRANS SL	RONDA DEL CARMEN	35		209368,78	4374186,47
OLICENTER SL	CALLE DOCTOR ALIRIO NOGUERA	20	927515509	207038,62	4374585,54
OLIMPIADA SA	AVENIDA DE ALEMANIA	2	927217077	209237,87	4374155,02
OLMOS SEGURIDAD ALIMENTARIA SL	CALLE CAPRICORNIO	7	927231148	207990,53	4374902,21
OLPLASAN SERVICIOS INTEGRALES SL	AVENIDA DE LOS PILARES	13		209787,02	4373708,69
OMEGA DE RESTAURACION SL	CALLE GIL CORDERO	1	927244732	209224,61	4374186,85
OMEGA DINAMIQUE SA	AVENIDA CLARA CAMPOAMOR	11		209349,26	4374626,45
OMEGA FORMACION SL	CALLE SANTA JOAQUINA DE VEDRUNA	17	927627211	209139,2	4374346,62
ONCO HEALTH CONSULTING SL	CALLE ALFONSO IX	27		209590,31	4374783,49
ONDEA MARKETING SL	PLAZA DE SANTIAGO	5	927278241	210183,6	4374993,39
ONIX INFINITY SL	AVENIDA VIRGEN DE GUADALUPE	29		209016,55	4374350,16
OPENMAX MARKETING SL	CALLE FRAY BARTOLOME DE LAS CASAS	9		209421,74	4374769,22

RECURSOS PRIVADOS					
EDIFICIO O ZONA	LOCALIZACIÓN		COORD. (H30)		TELÉFONO
			X	Y	
OPERADOR DE TRANSPORTES SELLA SL	CALLE HERMANOS ROMERO RUIZ	4		210108,38	4374200,5
OPERADOR LOGISTICO MIJUSA SL	AVENIDA ANTONIO HURTADO	22		209469,71	4373918,59
OPERADORA DE TRANSPORTES INTERNACIONAL CACEREÑA SL	CALLE MARIA AUXILIADORA	4	927261240	209655,63	4373922,78
OPHART OUTLET PHOTO ART E S PJ	CALLE HORNOS	7		209860,27	4374612,82
OPOSEGUR SL	AVENIDA DE ALEMANIA	41		208986,43	4373660,21
OPTICA CABANILLAS SAL	AVENIDA DE ESPAÑA	30	927224316	209224,32	4374281,4
OPTICA KARMA SL	CALLE SAN PEDRO DE ALCANTARA	8	927210267	209309,95	4374492,29
OPTICA MUNDIS C.B.	CALLE ALFONSO IX	9		209583,71	4374783,49
OPTICAS BRIEGA SL	AVENIDA ISABEL DE MOCTEZUMA	1	927235765	209351,25	4373898,14
OPTIMA GESTION Y DESARROLLO SL	CALLE MARRAKECH	17		209055,87	4373126,29
OPTIMACION TIC DEL TURISMO SL	CALLE OAXACA	17	927233956	209238,57	4372975,32
OPTITUTTO SL	CALLE ALFONSO IX	0	927216540	209525,44	4374762,68
OPTIWIN INTERNACIONAL SL	CALLE LEON LEAL	11	927288492	209479,87	4374238,53
ORANGE ESPAGNE, S.A.U.	AVENIDA HEROES DE BALER	43	0	211204,89	4376579,72
ORANGE ESPAGNE, S.A.U.	AVENIDA DE LA UNIVERSIDAD	79	0	212499,83	4375212,09
ORANGE ESPAGNE, S.A.U.	CAMINO CERRO DE LA BUITRERA	3	0	210959,8	4374905,75
ORANGE ESPAGNE, S.A.U.	CAMINO DE LOS DEPOSITOS	3	0	208786,54	4375530,54
ORANGE ESPAGNE, S.A.U.	CAMINO DE LOS DEPOSITOS	7	0	208022,44	4376072,39
ORANGE ESPAGNE, S.A.U.	CARRETERA N-630	1	0	206638,53	4376585,05
ORANGE ESPAGNE, S.A.U.	CALLE MANOLO PACHECO	4	0	207652,61	4374892,34
ORANGE ESPAGNE, S.A.U.	CALLE LONDRES	5	0	208426,83	4374167,54
ORANGE ESPAGNE, S.A.U.	CAMINO CERRO DE LOS PINOS	4	0	208312,2	4372947,48
ORANGE ESPAGNE, S.A.U.	AVENIDA RIO TIBER	8	0	208192,53	4372332,34
ORANGE ESPAGNE, S.A.U.	CALLE ALDEHUELA	24	0	208021,62	4368691,64
ORANGE ESPAGNE, S.A.U.	CARRETERA N-630	560	0	210959,93	4368461,46
ORANGE ESPAGNE, S.A.U.	FINCA DEHESILLA	1	0	210626,45	4373961,7
ORANGE ESPAGNE, S.A.U.	CALLE SAN JORGE	2	0	209561,15	4375006,98
ORANGE ESPAGNE, S.A.U.	PLAZA DE SAN JUAN	11	0	209855,8	4374742,92
ORANGE ESPAGNE, S.A.U.	AVENIDA DE ESPAÑA	15	0	209488,48	4374495,31
ORANGE ESPAGNE, S.A.U.	AVENIDA VIRGEN DE GUADALUPE	28	0	208822,66	4374349,03
ORANGE ESPAGNE, S.A.U.	CALLE SANGUINO MICHEL	39	0	208873,55	4373768,77
ORANGE ESPAGNE, S.A.U.	CALLE MEDICO SORAPAN	1	0	209801,84	4374121,49
ORANGE ESPAGNE, S.A.U.	AVENIDA DE LA BONDAD	8	0	209571,28	4373538,81
ORANGE ESPAGNE, S.A.U.	CARRETERA N-523	21	0	202582,96	4364332,45
ORANGE ESPAGNE, S.A.U.	CARRETERA N-521	17	0	229267,57	4369769,17
ORBE TECNICAS Y MEDIO AMBIENTE S.L	CALLE LOS TOMILLOS	50	927278708	211132,44	4377468,16
ORDIALES SA	PLAZA DE LA CONCEPCION	4	927220111	209874,64	4374940,62

RECURSOS PRIVADOS					
EDIFICIO O ZONA	LOCALIZACIÓN		COORD. (H30)		TELÉFONO
			X	Y	
ORDITRUCK SL	AVENIDA 2 (PG INDUSTRIAL LAS CAPELLANIAS)	2	927233160	206270,17	4375941,72
ORFEITE CERESLANDIA SL	CALLE LA HIGUERILLA	43		210115,8	4376481,22
ORGANIZACION APIBAN SL	AVENIDA VIRGEN DE GUADALUPE	29	927626060	209009,95	4374350,16
ORGANIZACION DE EVENTOS STAFF SL - TIME DESARROLLO EMPRESARIAL SL UTE	AVENIDA DE HERNAN CORTES	1		209378,42	4374814,82
ORIGEN SENIOR SL	CALLE MARIA AUXILIADORA	2		209655,63	4373916,18
OROCACERES SL	CALLE GARCIA PLATA DE OSMA	3		209212,68	4374164,33
ORTEGA Y GONZALEZ INSTRUMENTOS MUSICALES SL	CALLE GOMEZ BECERRA	16		209164,68	4374329,12
ORTODENTAL CACERES SL	AVENIDA PARIS	24		208499,5	4374376,12
ORTOEXSA SL EN LIQUIDACION	AVENIDA VIRGEN DE GUADALUPE	24		208907,97	4374408,74
OSJORJA RESTAURACION SOCIEDAD LIMITADA	CALLE ANDRADA	6		210001,13	4375007,39
OSMAR 2015 C.B.	CALLE ESQUILADORES (PG INDUSTRIAL LAS CAPELLANIAS)	18		205826,14	4376207,65
OTELSO FISCAL Y TRIBUTARIO SL	CALLE GOMEZ BECERRA	4	927213554	209283,41	4374378,37
OTILIA Y NINO BLANCO PELUQUEROS SL	CALLE DOCTOR MARAÑON	3		209375,35	4374284,02
OUTLET PASITOS ZAPATERIA ESPJ	PLAZA DE AMERICA	4		209249,89	4374176,95
OUTLETS CENTROS COMERCIALES HISTORICOS SL	CALLE LAS OCAS	64		209656,42	4376358,33
OVIVET ASESORES VETERINARIOS SL	CALLE TOLERANCIA	21	927183425	211343,71	4376939
OXIGENO PUB SL	CALLE PICADERO	19		210240,58	4375166,35
P& R DOBLE EME SL	CALLE SAN ANTON	23	927225062	209607,41	4374670,92
PACHE VIVAS SL EN LIQUIDACION	CALLE CONSOLACION	8		210013,66	4374531,94
PACHECO & MARTINEZ GESTION DE INMUEBLES SL	CALLE GOMEZ BECERRA	2		209291,43	4374370,13
PACHECO GRANDE VICARIO SL	CALLE GIL CORDERO	2	927222052	209226,46	4374238,97
PACHECO RODRIGUEZ C.B.	CALLE GREDOS	21		208081,88	4374509,85
PACO MARTIN PRODUCCIONES ARTISTICAS SL	CALLE POSTIGO	26	927215368	209909,96	4374749,44
PACO VALHONDO PRODUCCIONES ARTISTICAS SL	CALLE CARLOS CALLEJO	33		207800,44	4374445,52
PADEL EN CUBIERTO CACERES S.C.	CALLE ESQUILADORES (PG INDUSTRIAL LAS CAPELLANIAS)	18		205826,14	4376201,05
PADELONIA SL	CALLE CORONEL AURELIANO BUENDIA	31		207142,52	4374454,74
PADILLA GONZALEZ CAFE BAR SL	AVENIDA VIRGEN DE LA MONTAÑA	29		209776,72	4374366,4
PAIN INVERSIONES CORREDURIA DE SEGUROS SL	CALLE SAN PEDRO	6	927626928	209732,59	4374755,9
PAINTBAAL CACERES C.B.	CALLE PINTORES	16		209852,84	4374842,07

RECURSOS PRIVADOS					
EDIFICIO O ZONA	LOCALIZACIÓN		COORD. (H30)		TELÉFONO
			X	Y	
PALACE&BUSINESS SL	AVENIDA VIRGEN DE LA MONTAÑA	12		209555,79	4374447,03
PALACIO DE FRANCISCO GODOY SL	CALLE BERNA	25		209076,53	4372862,92
PALACIO DE LOS GOLFINES DE ABAJO	PLAZA DE LOS GOLFINES	5	927218051	210137,9	4374795,39
PALADAR CUBANO C.B.	CALLE FRAY BARTOLOME DE LAS CASAS	1		209388,23	4374808,12
PAMA HOSTE SL	PLAZA DE ALBATROS	0		209339,8	4374832,73
PAN CALIENTE SIEMPRE SL	AVENIDA DE LA BONDAD	3		209628,1	4373526,16
PANADERIA PRINCIPAL SL EN LIQUIDACION	PLAZA DE LAS CANTERIAS	0		210115,79	4375255,98
PANCOLOR SL	CALLE ALFONSO IX	4		209615,34	4374888,75
PANEL EXTREMADURA SL	CALLE VIRIATO	7		209383,51	4375050,26
PANELA NELA SL	CALLE SAN ANTON	9		209635,57	4374697,43
PANIFICADORA MASA SL	PLAZA ANTONIO CANALES	9		209581,4	4375051,88
PANORAMAWEBDESARROLLO SL	AVENIDA PARIS	10		208664,52	4374290,26
PANORAMICA HD & PUBLICIDAD SL	CALLE JUAN XXIII	7	927182724	208993,01	4374137,29
PANORAMICA IESI SL	CALLE ANDRADA	8		209991,07	4375013,98
PANTA RHEI DESARROLLO SIGLO XXI SL	CALLE GABINO MURIEL	3		209270,27	4374022,85
PANTANO AZUL DISEÑO GLOBAL SL	CALLE HORNOS	7		209860,27	4374619,42
PANTOCAUCHO SL	CALLE MAR DE ARAL (PG INDUSTRIAL CHARCA MUSIA)	0		210115,23	4372221,34
PANY ELECTRICIDAD C.B.	CALLE ENCINILLA	2		209481,83	4375387,23
PAPELERIA COLORES E S PJ	CALLE ANTONIO FLORIANO CUMBREÑO	1		210129,4	4372375,9
PAPELERIA Y ENCUADERNACIONES NORBA SL EN LIQUIDACION	PG INDUSTRIAL LAS CAPELLANIAS	0		205858,76	4376278,01
PARACO SL	CALLE DOCTOR FLEMING	5		209241,99	4374677,61
PARALYZATION SYSTEM SL	CALLE ISLAS CIES	25		208604,25	4375048,42
PARDO SERVICIOS INTEGRALES SL	CALLE RIO SENA	8		208217,82	4372551,37
PARIENTE CARRASCO INVERSIONES SL	AVENIDA 3 (PG INDUSTRIAL LAS CAPELLANIAS)	7		206263,08	4376236,07
PARIS 32 C.B.	AVENIDA PARIS	32	927292526	208436,11	4374397,92
PARKING CACERES CENTRO	AVENIDA CLARA CAMPOAMOR	0	912302032	209388,92	4374635,4
PARKING CANOVAS	AVENIDA DE ESPAÑA	17	927216341	209483,96	4374448,6
PARKING DON MANUEL	CALLE SAN JUSTO	10	927625915	209998,66	4375170,23
PARKING EL PERU WELLNESS	AVENIDA VIRGEN DE GUADALUPE	41	927629438	208809,84	4374155,81
PARQUE SOLAR CACERES	CARRETERA N-630	546	0	204211,37	4382051,48
PARRA GRUAS TORRE SL	CALLE FRAY NICOLAS DE OBANDO	1		209832,95	4373644,05
PARS & MUGENRACE SL	CALLE ISLAS CIES	25		208604,25	4375055,02

RECURSOS PRIVADOS					
EDIFICIO O ZONA	LOCALIZACIÓN		COORD. (H30)		TELÉFONO
			X	Y	
PARSIFAL INMOBILIARIA DE INVERSIONES CC SL	AVENIDA DE ESPAÑA	11	927244547	209539,32	4374557,76
PARTIDA DOBLE ASESORES SL	AVENIDA DE ALEMANIA	2	927245014	209191,59	4374116,84
PARTYCAKE SL	CALLE BERNA	6	927217702	208995,99	4373104,85
PASADENA COPAS SL	CALLE DOCTOR FLEMING	6	927222091	209222,46	4374760,42
PASADENA OCIO E INVERSIONES SL	AVENIDA PIERRE DE COUBERTAIN	8	927629494	209228,55	4373171,36
PASARELA DOS C.B.	AVENIDA DE ESPAÑA	30	927217159	209230,92	4374268,2
PASARON SL	CARRETERA N-630	0	927232850	208826,26	4372595,84
PASEO DE CANOVAS 23 SA	AVENIDA DE ESPAÑA	23	927226562	209416,37	4374324,29
PASPATY SA	CALLE CLEMENTE SANCHEZ RAMOS	1	927216402	209371,7	4374501,05
PATH INGENIERIA CIVIL SL	AVENIDA VIRGEN DE LA MONTAÑA	8	927629810	209564,16	4374485,98
PATIOS DE LA CRUZ SL	AVENIDA DE ALEMANIA	2		209231,27	4374155,02
PATRIALMASO SL	CALLE DONOSO CORTES	25		209697,33	4374697,58
PATRICIO FERNANDEZ Y COMPAÑIA SOCIEDAD ANONIMA	PLAZA DE AMERICA	1		209255,1	4374236,3
PATRIMONIAL ORTRO S.L	CALLE AMBERES	21		208585,5	4374333,2
PATRIMONIO TECNOLOGICO SL	CALLE ISLA DE LA TOJA	4	927425439	208658,17	4374861,15
PATRON BARRIGA SL	CALLE DEL ALBA	59		211255,47	4376951,43
PAVIMENTOS CASARES SL	CALLE PROFESOR HERNANDEZ PACHECO	13	927290296	209934,99	4374305,55
PAVIMENTOS DE MADERA ARIES SL	CALLE CORVILLA	2		210275,1	4376004,84
PAVIMENTOS DE MADERA RABADAN SL	CALLE PITAGORAS (PG INDUSTRIAL LA MEJOSTILLA)	21	927226523	210201,31	4378375,64
PAVIMENTOS DE MADERAS ARIES C.B.	CALLE CORVILLA	2		210268,5	4376004,84
PAVIMENTOS ESPECIALES HORMIGONES DE EXTREMADURA SL	CALLE PARRAS	39		209737,66	4374771,11
PAVIMENTOS MENA CASARES SOCIEDAD LIMITADA	CALLE JUAN XXIII	4		208992,56	4374211,97
PAVIMENTOS PORTUGAL 2020 SOCIEDAD LIMITADA	CALLE GARCIA PLATA DE OSMA	1		209204,81	4374180,25
PAVIMENTOS Y CONSTRUCCIONES MENA SL	PLAZA DE ISLANDIA	3	927237934	209089,88	4373452,26
PAVIMENTOS Y CONSTRUCCIONES MENA SL JOSE ANTONIO FERNANDEZ GONZALEZ UNION TEMPORAL DE EMPRESAS	CALLE ANETO	1		209441,35	4373724,92
PAZ CABALLERO SL	CALLE MALUQUER	10		209419,89	4374268,55
PCSTORK INFORMATICA SL	CALLE ABILIO RODRIGUEZ ROSILLO	6		209174,69	4374883,65
PDCB INVERSIONES SL	CALLE PARAISO TERRENAL	1		207102,93	4374640,2
PEBETERO SERVICIOS Y FORMACION SL	CALLE TEJEDORES (PG INDUSTRIAL LAS CAPELLANIAS)	0	927245524	205891,12	4375925,45
PEBETERO TURISMO SL	AVENIDA DE PORTUGAL	4	927629430	209242,76	4374063,81

RECURSOS PRIVADOS					
EDIFICIO O ZONA	LOCALIZACIÓN		COORD. (H30)		TELÉFONO
			X	Y	
PEDRAZA Y CAMBERO 2015 C.B.	CALLE CAMPOFRIO	14		210098,42	4376513,87
PEDRERA Y ASOCIADOS SL	CALLE GABINO MURIEL	3	927627300	209257,07	4374029,45
PEDRO JIMENEZ CALEFACCION SL EN LIQUIDACION	PG INDUSTRIAL LAS CAPELLANIAS	323		206272,11	4376097,42
PEDRO NUÑEZ E HIJOS SL	CALLE GENEROSIDAD	5		210451,93	4374866,4
PELIN S.L.	AVENIDA DE HERNAN CORTES	52	927271022	209360,58	4375227,25
PELUQUERIA DOLCE VITA C.B.	AVENIDA ISABEL DE MOCTEZUMA	29	927222003	209286,77	4373579,43
PELUQUERIA FELISA PACHA C.B.	CALLE DOCTOR FLEMING	9	927211898	209227,71	4374704,16
PELUQUERIA GONZALOS SL	RONDA DEL CARMEN	25	927240207	209511,73	4374184,26
PELUQUERIA HERMANOS BLANCO SL	AVENIDA DE ESPAÑA	11	927242249	209545,92	4374564,36
PELUQUERIA IMIS SL	CALLE FRANCIA	4		209161,12	4373825,05
PELUQUERIAS DAVID RAMOS PUERTAS S.L	CALLE ALFONSO DIAZ DE BUSTAMANTE	7	927234751	208349,5	4374830,45
PEMAVEGA SL	CALLE GOMEZ BECERRA	10		209213,74	4374348,37
PENSATEC SL	CALLE REVAL	4		209140,4	4374638,38
PEÑAQUEMADA ARRIBA C.B.	AVENIDA VIRGEN DE GUADALUPE	27		209060,26	4374414,13
PEÑAS CABRESTERAS SL	CALLE GOMEZ BECERRA	10		209220,34	4374348,37
PEPLA SL	CALLE GARCIA HOLGUIN	5	927243432	209629,5	4374986,33
PEREZ DELGADO INVERSIONES SL	AVENIDA RUTA DE LA PLATA	0		208836,28	4374344,78
PEREZ FABRE E S PJ	AVENIDA PARIS	32		208436,11	4374404,52
PEREZ MOTOR RUBEN C.B.	CALLE MIGUEL SERVET (PG INDUSTRIAL LA MEJOSTILLA)	3		210323,75	4378127,7
PEREZ Y MACHACON C.B.	CALLE GOMEZ BECERRA	2	927215302	209298,05	4374370,15
PERFECTVISIONS & AUDIOPERFECT SL	CALLE CUEVA DE ALTAMIRA	12	927289038	209586,87	4372624,55
PERFILES Y MANUFACTURAS DEL VIDRIO SL	PG INDUSTRIAL LAS CAPELLANIAS	308	927230206	206178,51	4376212,9
PERFUMERIA ISABEL SL	AVENIDA VIRGEN DE LA MONTAÑA	1	927226669	209553,42	4374563,32
PERFUMERIA Y COMPLEMENTOS COBISPER SL	CALLE SAN JUAN DE DIOS	7		209170,31	4374647,4
PERFUMES CACEREÑOS SL	CALLE CERES	3		209690,3	4374986,22
PERITACIONES CERES SL	CALLE FRANCIA	19	927234649	209130,89	4373710,22
PERITACIONES EUROPA SL	CALLE DIONISIO ACEDO	9	927234690	208744,17	4374064,53
PERITACIONES NORBA SL	CALLE REVAL	3		209163,87	4374621,45
PERSEO PROYECTOS E INVERSIONES SL	AVENIDA VIRGEN DE GUADALUPE	20		209036,52	4374469,2
PERSIANAS COMAPLAS SL	AVENIDA 4 (PG INDUSTRIAL LAS CAPELLANIAS)	3	927230342	206328,9	4376112,92
PERSIANAS TOLDOS Y ALUMINIOS CACERES SL	CALLE JUAN RODRIGUEZ DE MOLINA	27	927227007	211094,86	4376627,3
PERSIANAS Y TOLDOS EXTREMEÑOS SL	CALLE PITAGORAS (PG INDUSTRIAL LA MEJOSTILLA)	30		210272,52	4378379,13

RECURSOS PRIVADOS					
EDIFICIO O ZONA	LOCALIZACIÓN		COORD. (H30)		TELÉFONO
			X	Y	
PERSIEX PERSIANAS EXTREMEÑAS SL	CALLE MAR ARTICO (PG INDUSTRIAL CHARCA MUSIA)	10	927249711	210034,63	4372348,17
PERSONIA APPLIED KNOWLEDGE SL	AVENIDA DE HERNAN CORTES	12	927004152	209376,9	4374876,87
PESAJES ZURBARAN SL	CALLE SANTA APOLONIA	3	927224054	209626,8	4374613,84
PESCADERIA AMAGOSAL SL	CALLE SANTA JOAQUINA DE VEDRUNA	13		209188,48	4374366,74
PESCADERIAS QUICO C.B.	CALLE OBISPO CIRIACO BENAVENTE	4		209329,85	4374577,47
PESCADOS SALGADO Y GARCIA SL	PLAZA DE SAN JUAN	29		209796,89	4374717,85
PESCADOS Y CONGELADOS EMILIO SALGADO SL	CALLE DIEGO MARIA CREHUET	21		209742,83	4374482,5
PESCADOS Y CONGELADOS SALGADO SL	AVENIDA RUTA DE LA PLATA	16		208552,3	4374585,05
PIARNAL EXPLOTACIONES SL	CALLE SANTA JOAQUINA DE VEDRUNA	13		209195,08	4374366,74
PICHIVENDING SL	CALLE DE LOS FRESNOS	75		211271,16	4377554,52
PIEDRA PINTA SL	CALLE SANTA JOAQUINA DE VEDRUNA	16		209203,57	4374411,97
PIEDRAS NATURALES DE CACERES SL	CALLE NAPOLES	1		209100,94	4374673,89
PIEL DE CANELA CACERES C.B.	CALLE GOMEZ BECERRA	1		209281,04	4374349,2
PIELCAR TAPIZADOS SL	TRAVESIA C (PG INDUSTRIAL LAS CAPELLANIAS)	0	927233114	205974,59	4375896,81
PIELES MERINAS SL	CALLE JUAN RODRIGUEZ DE MOLINA	84		211088,31	4376884,66
PIESA PLASTICOS INTERNACIONALES DE EXTREMADURA SA	CALLE DOCTOR MARAÑON	2		209368,7	4374218,28
PILAR GONZALEZ STILO SL	CALLE SANTA JOAQUINA DE VEDRUNA	1		209289,71	4374450,98
PILMAR CERES SL	PLAZA DE PUBLIO HURTADO	1	927209775	209946,85	4374807,25
PIMAD C.B.	CALLE GENERAL MARGALLO	14		209956,56	4375130,52
PIMARAL INVERSIONES SL	CALLE CATEDRATICO ANTONIO SILVA	2		209430,81	4374339,55
PINAPE SL	CALLE SAN PEDRO	6	927213987	209709,3	4374757,9
PINILLA CORPORACION EMPRESARIAL SL	AVENIDA VIRGEN DE GUADALUPE	32	927629430	208833,97	4374279,55
PINO LACCOURREYE SL	CALLE CATEDRATICO ANTONIO SILVA	2	927222321	209437,41	4374352,75
PINO NATURE SOCIEDAD LIMITADA EN LIQUIDACION	AVENIDA ISABEL DE MOCTEZUMA	17		209317,45	4373711,07
PINTESA COLOR SL	CALLE LONDRES	17		208316,05	4374395,42
PINTORES 26 C.B.	CALLE ALFONSO IX	12		209597,4	4374856,16
PINTORES 27 C.B.	AVENIDA VIRGEN DE LA MONTAÑA	13		209654,47	4374464,58
PINTORES CACEREÑOS SL	AVENIDA DE HERNAN CORTES	82	927232897	209525,04	4375350,2
PINTORES INNOVADORES SL	CALLE ANA MARISCAL	5		210642,97	4376639,83

RECURSOS PRIVADOS					
EDIFICIO O ZONA	LOCALIZACIÓN		COORD. (H30)		TELÉFONO
			X	Y	
PINTURA Y DECORACION AC SANTILLANA SL	CALLE LOS MILANOS	22		209838,92	4376173,72
PINTURA Y DECORACION DECOTRE SL EN LIQUIDACION	CALLE DINAMARCA	2	927235592	209255,35	4373846,12
PINTURA Y DECORACION HERMANOS BORRELLA C.B.	CALLE LA MARAÑOSA	4		209380,43	4375422,96
PINTURA Y DECORACION HERMANOS BORRELLA SL	CALLE LA MARAÑOSA	4		209380,43	4375429,56
PINTURAS CACEREÑAS ALCA SL	CALLE BERNA	155		209075,29	4373037,36
PINTURAS COPISA SL	CALLE BADAJOZ	6	927214306	209486,3	4374139,21
PINTURAS MAYO SL	CALLE OCEANO ATLANTICO (PG INDUSTRIAL CHARCA MUSIA)	3	927214914	210204,85	4372741,84
PINTURAS OJALVO S.C.	CALLE ARGENTINA	24	927241120	208948,95	4374300,34
PINTURAS ROMON SL	CALLE SAN IGNACIO	5		210081,51	4374263,43
PINTURAS SOLANO RODRIGO SL	CALLE SAN IGNACIO	5		210081,51	4374256,83
PINTURAS Y ACCESORIOS EUROPEOS SA	AVENIDA RODRIGUEZ DE LEDESMA	18		208640,17	4374693,97
PINTURAS Y DECORACION GENI SL	CALLE OCHO DE MARZO	3		211193,16	4376838,62
PINTURAS Y DECORACION SANTILLANA C.B.	CALLE PEDRO ROMERO MENDOZA	7		210409,86	4376054,61
PIÑATA PRODUCCIONES SL	CALLE FUENTE NUEVA	4		209881,54	4374528,7
PIQUIQUI SL	CALLE CAUPOLICAN	1		209380,97	4373573,62
PIR EXTREMADURA GESTION URBANISTICA SL	AVENIDA VIRGEN DE LA MONTAÑA	1		209553,42	4374556,72
PIROFARMA SL	CALLE ISLAS AZORES	23		208219,7	4374796,75
PISAPIEL SL	AVENIDA DE ALEMANIA	0	927220125	209249,36	4374070,41
PISCINAS COPIREX SL	CALLE PARAGUAY	42		209716,58	4373141,09
PISCINAS DEL TAJO SL	CALLE GARCIA PLATA DE OSMA	29		209083,32	4373973,68
PITA PUBLICIDAD S.A	CALLE PADRE JOSE LUIS COTALLO	1	927225250	209275,27	4374891,95
PIVO INGENIERIA SL	CALLE COMARCA DE GATA	33		207498,19	4375520,06
PIZZA EXTREMEÑA SL	AVENIDA ANTONIO HURTADO	12	927212098	209385,62	4374056,55
PLACEMATIC SL	AVENIDA DE PORTUGAL	11		209337,3	4374023,55
PLACONSA S. A. SIEMENS S. A. UTE	AVENIDA DE ALEMANIA	7		209199,36	4374016,4
PLANDESUR AREA SL	CALLE GOMEZ BECERRA	8	927102013	209233,4	4374354,77
PLANEATE E S P J	AVENIDA DE ESPAÑA	6		209409,46	4374558,57
PLANIFICACION E INNOVACION AGROCINEGETICA S.C.	CALLE MIGUEL SERRANO	11		207724,59	4374306,81
PLANO PROYECTOS Y ACTUACIONES DE OBRA SL	CALLE CONSUL LUCIO CORNELIO BALBO	4	927627034	209512,63	4374783,47
PLANTA DE GAS NATURAL LICUADO DE CACERES ENI-017	CARRETERA EX-206	380	901777004	211042,68	4372093,6
PLASTICOS Y PAPEL BARRA SL	RONDA PUENTE VADILLO	10	927246242	210456	4374882,23
PLATA EVENTOS SL	CALLE GARCIA PLATA DE OSMA	4	927775873	209169,31	4374187,92
PLATAFORMA UNION ESPAÑA-AFRICA SL	CALLE MANUEL CASTILLO	21		210959,7	4376867,55

RECURSOS PRIVADOS					
EDIFICIO O ZONA	LOCALIZACIÓN		COORD. (H30)		TELÉFONO
			X	Y	
PLAYA C.B.	CALLE SAN PEDRO DE ALCANTARA	7		209273,39	4374488,98
POBLAONS EXCLUSIVO SL	CALLE NAPOLES	1		209107,54	4374673,89
POLIGONO RESIDENCIAL CABEZARRUBIA ENI-029	CALLE LONDRES	3	901777004	208517,57	4374182,87
POLIGONO RESIDENCIAL R66 PARQUE DEL PRINCIPE ENI-027	CALLE ARIES	2	901777004	208379,54	4375189,94
POLIGONO RESIDENCIAL SAN ANTONIO ENI-028	CALLE LA HABANA	7	901777004	209013,54	4372450,23
POLLO PORTUGUES AL CARBON SL	CALLE LOS CIPRESES	30		211225,88	4377621,25
POLLOS PLAZA SL	PG INDUSTRIAL LAS CAPELLANIAS	0	927230480	206129,5	4376199,51
POLO DURAN SERVICIOS S.C.	CALLE SANCHEZ MANZANO	9		209353,46	4373952,35
POMELO ESTETIC SL	CALLE LONDRES	1		208361,26	4374223,33
PONDERA LOGISTICA SL	CALLE HERREROS (PG INDUSTRIAL LAS CAPELLANIAS)	0	927291773	206158,94	4376484,46
POPEXTREM SL	AVENIDA RUTA DE LA PLATA	2		208921,17	4374415,34
POPIPARK	CALLE GREDOS	18	660797310	208065,75	4374556,39
PORTALDETUCIUDAD SL	CALLE SAN FELIPE	8		209716,69	4375028,36
PORTALES Y GUIAS ONLINE DE TU CIUDAD SL	CALLE GREDOS	24	927233244	208052,55	4374543,19
POSTIGO 20 SL	CALLE POSTIGO	18		209897,41	4374722,75
POZAS SUMINISTROS AGRICOLAS Y GANADEROS SL EN LIQUIDACION	CALLE PROFESOR RODRIGUEZ MOÑINO	3		209443,88	4374309,29
PRECAESARINA SL EN LIQUIDACION	CALLE SAN PEDRO DE ALCANTARA	6	927225572	209323,35	4374495,95
PRE CERES SL	CALLE SAN PEDRO DE ALCANTARA	6	927214069	209323,35	4374502,55
PRECIADO & SANCHEZ HOSTELERIA CB	CALLE JACINTO BENAVENTE	102		210324,3	4376971,18
PREFABRICADOS OLLETA TORRES SL	CALLE ALCOR DEL ROBLE	15		208871,45	4368994,1
PREFISTOR SL	CALLE DOCTOR MARAÑON	2		209395,1	4374231,48
PRENUR SL	CALLE CECLAVIN	5		209823,46	4375432,4
PREVECOEX SL	CALLE JUAN SOLANO PEDRERO	12	927234646	209258,72	4372853,61
PREVENCION NORBA 3 SL	CALLE AMBERES	7	927234728	208698,03	4374280,06
PREVIOS Y MUEBLES AREATZA SL	AVENIDA PARIS	24		208492,9	4374369,52
PREVITEC CONSULTORES SL	AVENIDA VIRGEN DE LA MONTAÑA	8		209564,16	4374479,38
PRICOFER ESPJ	AVENIDA DE ESPAÑA	30		209237,52	4374268,2
PRIFLOCACERES SLL	CALLE PINTORES	28		209806,59	4374810,04
PRIGAR INFANTIL SL	CALLE LAS ABUBILLAS	2	927422303	209804,72	4376591,28
PRINUS SMILE DENTAL SL	AVENIDA VIRGEN DE GUADALUPE	22	924455391	208993,16	4374440,77
PRISMA CAPITAL INMOBILIARIO SL	AVENIDA DE ALEMANIA	29		209073,2	4373792,92

RECURSOS PRIVADOS					
EDIFICIO O ZONA	LOCALIZACIÓN		COORD. (H30)		TELÉFONO
			X	Y	
PRISMA GLOBAL INVERSIONES SL	CALLE OBISPO JESUS DOMINGUEZ	7		209106,89	4374334,1
PRO Y SE GABINETE INFORMATICA APLICADA SL	CALLE TARRASA	2		209763,52	4374373
PROCASA SL	CALLE SUIZA	1	927239599	208996,93	4373587,51
PROCATTEL SERVICIOS SL	CALLE JERUSALEN	15		209064,56	4372938,88
PROCESOS COMPUTO MEMORIA CONSULTORES ASESORES SPAIN SL	CALLE LOS CIPRESES	6	927288060	211206,45	4377390,71
PROCONVERA SL	PLAZA DE LA UNION EUROPEA	6		208962,15	4374221,14
PRODEN GESTORA SL	CALLE DOCTOR MARAÑON	2	927221461	209395,1	4374224,88
PRODEN YTRIO SL	CALLE DOCTOR MARAÑON	2	927224583	209395,1	4374218,28
PRODENEX LABORATORIO DENTAL SL	RONDA LA PIZARRA	1	927224711	209433,93	4373318,33
PRODUCCIONES C-30 SL	CALLE GRECIA	6	927242689	209044,41	4373487,25
PRODUCCIONES EDUCATIVAS EXTREMEÑAS SL	CALLE GENERAL MARGALLO	32	927101600	209957,36	4375172,19
PRODUCCIONES PERIODISTICAS S.C.	AVENIDA DE LA BONDAD	2	927238712	209564,95	4373552,52
PRODUCCIONES Y EVENTOS DEL SUROESTE SL	AVENIDA DE HERNAN CORTES	6		209394,87	4374775,14
PRODUCTOS CENTRALITAS ALARMAS Y TELECOMUNICACIONES SL	CALLE AMBERES	7		208698,03	4374273,46
PRODUCTOS INFORMATICOS SERVICIOS DIGITALES SL	AVENIDA DE ESPAÑA	17		209497,16	4374455,2
PROGECAL SIGLO XXI SL	AVENIDA DE ALEMANIA	29		209073,2	4373799,52
PROGEFEFA SL	CALLE SAN ANTON	13		209629,14	4374679,3
PROGEOCAS SL	AVENIDA DE HERNAN CORTES	66	927240493	209454,52	4375322,37
PROINSA SIGLO XXI SL	CALLE CATEDRATICO ANTONIO SILVA	9		209569,77	4374326,95
PROINTEC EXTREMADURA SL	CALLE PADRE JOSE LUIS COTALLO	1		209288,47	4374891,95
PROINURCA PROMOCIONES INDUSTRIALES URBANAS CINEGETICAS Y AGRARIAS SL	CALLE PERIODISTA SANCHEZ ASENSIO	3		209704,15	4374411,84
PROMAINEX SA	AVENIDA CLARA CAMPOAMOR	1	927213444	209446,38	4374579,04
PROMICAMP NUEVO MILENIO SL	AVENIDA DE ALEMANIA	19	927236423	209144,27	4373910,01
PROMO SPORT Y MERCHAN SL	CALLE SANTA LUISA DE MARILLAC	20		209636,12	4374009,8
PROMOCACERES SL	CALLE GOMEZ BECERRA	16	927246461	209164,68	4374342,32
PROMOCERES SIGLO XXI SL	AVENIDA RUTA DE LA PLATA	13		208598,48	4374561,88
PROMOCION DE ESPACIOS RECREATIVOS URBANOS SL	AVENIDA VIRGEN DE GUADALUPE	41	927234627	208823,04	4374162,41
PROMOCION GESTION INMOBILIARIA Y MARKETING DE EXTREMADURA SL	CALLE CATEDRATICO ANTONIO SILVA	7		209544,8	4374339,16
PROMOCION GESTION Y MARKETING INMOBILIARIO SL	AVENIDA DE HERNAN CORTES	5	927243062	209326,6	4374826,13

RECURSOS PRIVADOS					
EDIFICIO O ZONA	LOCALIZACIÓN		COORD. (H30)		TELÉFONO
			X	Y	
PROMOCION Y CONSTRUCCION DE RESIDENCIALES EDIFISSA SL	PLAZA DE ALBATROS	0		209310,41	4374791,26
PROMOCION Y GESTION DE VACACIONES SL	CALLE PADRE JOSE LUIS COTALLO	1		209275,27	4374898,55
PROMOCIONES BRALU SL	CALLE JUAN XXIII	8		208854,91	4374018,29
PROMOCIONES CACEREÑAS DE SERVICIOS INTEGRALES SL	AVENIDA DE ALEMANIA	45	927239679	208958,95	4373606,46
PROMOCIONES CILLAOFERT SL	CALLE TENERIAS	35	927223879	210336,46	4375076,86
PROMOCIONES DE ENERGIAS DE EXTREMADURA SL	CALLE SAN ANTON	9	927010884	209635,57	4374690,83
PROMOCIONES DE VIVIENDAS SERVI TABI SL	CALLE GOMEZ BECERRA	11		209224	4374323,31
PROMOCIONES E INVERSIONES PROINDESUR30 SA PROMACIAS2006 SL UTE LEY 18/1982	CALLE VIENA	4		209172,79	4374610,21
PROMOCIONES E INVERSIONES SALGADO ASOCIADOS SL	AVENIDA DE ESPAÑA	9	927626245	209548,85	4374585,55
PROMOCIONES EFICIENTES MONTESOL SL	CALLE BADAJOZ	8		209479,7	4374139,21
PROMOCIONES ELESU SL	CALLE MIRA AL RIO	9	927217024	210151,02	4374467,36
PROMOCIONES ESTELLES SL EN LIQUIDACION	CALLE CONSUL LUCIO CORNELIO BALBO	4		209512,63	4374776,87
PROMOCIONES INMOBILIARIAS BETONIA BALAT SL	CALLE GOMEZ BECERRA	11		209224	4374316,71
PROMOCIONES INMOBILIARIAS EFICIENTES VEGA ROUCHER SL	CALLE TENERIAS	2		210273,81	4374838,23
PROMOCIONES JULIAN CRIADO SL	AVENIDA CLARA CAMPOAMOR	11		209342,66	4374613,25
PROMOCIONES LA CUMBRE SA	AVENIDA DE HERNAN CORTES	14		209372,62	4374889,21
PROMOCIONES MORGAN 2007 SL	AVENIDA DE PORTUGAL	3		209330,55	4374131,15
PROMOCIONES PARAJE ZORITA SL	AVENIDA 2 (PG INDUSTRIAL LAS CAPELLANIAS)	0		205830,35	4376386,76
PROMOCIONES PURI VALES SL	CALLE CLEMENTE SANCHEZ RAMOS	1		209365,1	4374501,05
PROMOCIONES RENEPLAS 4 SL	AVENIDA VIRGEN DE LA MONTAÑA	22	927246272	209686,82	4374338,84
PROMOCIONES SANTIAGO LOPEZ MORGADO SL	CALLE GOMEZ BECERRA	3		209267,73	4374308,65
PROMOCIONES TURISTICAS Y HOTELERAS DE LA LOMA SA	AVENIDA DE HERNAN CORTES	14		209372,62	4374895,81
PROMOCIONES URBANISTICAS GREDOS SL EN LIQUIDACION	CALLE GIL CORDERO	15		209049,42	4374268,4
PROMOCIONES VALCACERES S.L	CALLE ARGENTINA	1		209167,85	4374038,56
PROMOCIONES Y CONSTRUCCIONES DE EXTREMADURA SA	AVENIDA DE HERNAN CORTES	10		209373,55	4374862,41
PROMOCIONES Y CONSTRUCCIONES HERMINIO EXPOSITO SL	CALLE PROFESOR HERNANDEZ PACHECO	22	927215299	209818,32	4374318,08
PROMOCIONES Y CONTRATAS PROSAL SL	CALLE CLEMENTE SANCHEZ RAMOS	6		209344,73	4374538,86

RECURSOS PRIVADOS					
EDIFICIO O ZONA	LOCALIZACIÓN		COORD. (H30)		TELÉFONO
			X	Y	
PROMOCIONES Y DESARROLLOS URBANISTICOS TOREUM SA EN LIQUIDACION	PLAZA DE SANTO DOMINGO	4	927217559	209949,6	4375034,89
PROMOCIONES Y GESTIONES INMOBILIARIAS ANDRA SL	AVENIDA PARIS	6		208703,51	4374257,81
PROMOCIONES Y OBRAS EMHSI S.L	CALLE ALMIRANTE SOLANO BOTE	0		208846,13	4373839,63
PROMOCIONES-INVERSIONES Y FORMACION LOAN SL	AVENIDA RUTA DE LA PLATA	13		208591,88	4374561,88
PROMOTORA BUJACO SL	CALLE CASAS DE COTALLO	1		209592,95	4374732,93
PROMOTORA DE BALNEARIOS Y MINAS SL	CALLE SAN PEDRO DE ALCANTARA	14		209254,52	4374528,82
PROMOTORA DE EDIFICIOS Y VIVIENDAS EXTREMEÑAS SA EN LIQUIDACION	CALLE SAN JOSE	8	927245081	209786,66	4375079,64
PROMOTORA DE VIVIENDAS EL BAJONDILLO SL	AVENIDA VIRGEN DE GUADALUPE	35		208981,95	4374280,54
PROMOTORA DE VIVIENDAS EL JUNQUILLO SL	AVENIDA DE ESPAÑA	17		209510,36	4374442
PROMOTORA INMOBILIARIA ARGESA SL	CALLE SANGUINO MICHEL	21		208999,3	4374015,28
PROMOTORA OLGA MILENIO SL	CALLE SANTA TERESA DE JESUS	4		209211,6	4374820,53
PROMOTORA Y GESTION DE HOTELES ALFONSO IX SL EN LIQUIDACION	AVENIDA RUTA DE LA PLATA	13		208585,28	4374561,88
PROMOTORES Y CONSULTORES INMOBILIARIOS DE EXTREMADURA SL	CALLE GOMEZ BECERRA	3		209281,06	4374328,21
PROMYCOEX MC SL	CALLE TERUEL	7		209398,65	4375362,73
PRONORBA PROMEIMSA RODEO C.B.	AVENIDA DE ALEMANIA	7		209199,36	4374009,8
PRONORBA SL	AVENIDA DE ALEMANIA	7	927629626	209199,36	4374023
PRONOCOPY CAPELLANIAS SL	CALLE POCEROS (PG INDUSTRIAL LAS CAPELLANIAS)	251	927236727	206368,45	4375819,88
PRONOCOPY DIGITAL CENTER SL	CALLE PROFESOR HERNANDEZ PACHECO	20	927241646	209828,85	4374334,15
PRONOCOPY SL	CALLE PROFESOR HERNANDEZ PACHECO	20	927241646	209828,85	4374327,55
PROQUIME SOCIEDAD ANONIMA	CALLE GARCIA PLATA DE OSMA	21	927215927	209097,68	4374016,92
PROSAIFF SL	CALLE ISLA DE TENERIFE	20	927288291	208541,23	4374879,86
PROTEC CAR CERES SL	CALLE ISLAS AZORES	11		208351,23	4374734,27
PROTECCION TECNICA EXTREMEÑA SANCHEZ SL	CALLE VIENA	10	927214515	209107,54	4374693,69
PROTECCIONES PASIVAS Y ACTIVAS CONTRA INCENDIOS SL	AVENIDA VIRGEN DE GUADALUPE	27		209053,66	4374414,13
PROVECAEX SL	AVENIDA JUAN PABLO II	122	927233480	209015,27	4372084,87
PROVIOBRAS SL	CALLE COLON	6	927516078	209807,65	4374419,39
PROVIVESA SL	CALLE FRANCIA	44	927182527	209039,61	4373645,76

RECURSOS PRIVADOS					
EDIFICIO O ZONA	LOCALIZACIÓN		COORD. (H30)		TELÉFONO
			X	Y	
PROVIVESA Y CONSTRUCTORA HISPANICA S.A. UNION TEMPORAL DE EMPRESAS LEY 18-1982 DE 26 DE MAYO	CALLE SUIZA	1		209003,53	4373587,51
PROYCONS CASADO S.L	AVENIDA RUTA DE LA PLATA	4	927239466	208863,08	4374454,08
PROYECCION Y DESARROLLO SL	AVENIDA RODRIGUEZ DE LEDESMA	10		208802,45	4374576,44
PROYECCIONES ALJIRA SL	CALLE LOS ROMEROS	31		211536,26	4377412,63
PROYECTA INGENIERIA CACERES SL	CALLE OBISPO SEGURA SAEZ	5		209367,63	4374552,17
PROYECTALIA-DIRECCION INTEGRAL DE PROYECTOS SL	CALLE JUAN CALDERA	37	924221181	209447,91	4375184,96
PROYECTICA INGENIERIA MULTIDISCIPLINAR SL	CALLE SAN JUAN DE DIOS	2	927216765	209209,88	4374628,42
PROYECTO ASERMAN 98 SL	CALLE ALFONSO IX	2		209615,34	4374895,35
PROYECTO LORCA BADAJOZ SL	AVENIDA RUTA DE LA PLATA	4		208869,68	4374454,08
PROYECTO PISADOR SL	PLAZA BRUSELAS	4		209218,17	4374668,47
PROYECTO RESTAURACION 2014 SL	CALLE ISLA DE RODAS	2		208158,59	4372581,5
PROYECTO SALCACER SL	CALLE PIZARRO	7		209839,72	4374607,34
PROYECTO Y OBRA INTERIORISMO Y CONSTRUCCION SL	CALLE ARGENTINA	1		209174,45	4374045,16
PROYECTOS CERRAMIENTOS Y PLANTACIONES EXTREMEÑAS SL	AVENIDA VIRGEN DE LA MONTAÑA	12	927248731	209562,31	4374447,02
PROYECTOS CREATIVOS VLC 2019 SL	PLAZA DE ALBATROS	0		209249,53	4374737,54
PROYECTOS DE ARQUITECTURA URBANISMO Y DISEÑO SL	CALLE COMARCA DE GATA	60		207556,63	4375852,31
PROYECTOS DE ENERGIA SOLAR NOVASOLAR CACERES SL	AVENIDA LOS NARROS	0		210386,96	4377281,84
PROYECTOS E INVERSIONES NUÑEZ SL	PG INDUSTRIAL LAS CAPELLANIAS	235		205731,24	4376060,48
PROYECTOS E INVERSIONES PERSUS SL	PLAZA DE ALBATROS	0		209209,26	4374767,02
PROYECTOS EMPRESARIALES CACEREÑOS SL	CALLE DOCTOR FLEMING	4	927212261	209238,93	4374740,6
PROYECTOS INMOBILIARIOS PIZARRO SL	CALLE ABILIO RODRIGUEZ ROSILLO	2		209242,39	4374832,23
PROYECTOS PIMA SOLAR SL	CALLE JUAN MANUEL ROZAS	33		211801,6	4374811,03
PROYECTOS REGIONALES EXTREMEÑOS SL	AVENIDA DE ESPAÑA	30		209224,32	4374274,8
PROYECTOS TECNICOS EXTREMEÑOS SL	CALLE DOCTOR FLEMING	4	927627428	209232,33	4374734
PROYECTOS Y ACTUACIONES DE INTERIORISMO Y CONSTRUCCION SL	CALLE NUEVA	5	927249299	209706,75	4375148,43
PROYECTOS Y ACTUACIONES EMPRESARIALES SL	CALLE CATEDRATICO ANTONIO SILVA	2	927216696	209444,01	4374346,15
PROYECTOS Y DESARROLLOS EXTREMEÑOS S.L	CALLE ISLAS CIES	27		208595,33	4375065,13

RECURSOS PRIVADOS					
EDIFICIO O ZONA	LOCALIZACIÓN		COORD. (H30)		TELÉFONO
			X	Y	
PROYECTOS Y DESARROLLOS OESTE SL	CALLE GABINO MURIEL	3		209263,67	4374022,85
PROYECTOS Y EDIFICIOS EXTREMEÑOS SA	CALLE DIEGO MARIA CREHUET	4		209602,79	4374560,76
PROYECTOS Y OBRAS EXTREMEÑAS SA	CALLE JUAN XXIII	0	927215775	209024,63	4374202,85
PROYECTOS ZNIX SL	CALLE ARGENTINA	1		209174,45	4374038,56
PROYENDOS SL	AVENIDA CLARA CAMPOAMOR	11		209349,26	4374633,05
PSICOECORPO SL	CALLE GIL CORDERO	15	927261136	209049,42	4374261,8
PSICOEDUCA	CALLE PADRE JOSE LUIS COTALLO	5	640058702	209241,97	4374926,82
PUB BERNABON'S SL	PLAZA DE ALBATROS	0		209301,49	4374737,83
PUB LATINOS SL	CALLE LEON LEAL	1		209661,48	4374362,63
PUBLI SALUD CONSULTING SL	CALLE ORION	3	985690046	207829,98	4375059,74
PUBLICIDAD EGLOGA SL	AVENIDA VIRGEN DE GUADALUPE	35	927260284	208929,15	4374254,14
PUBLIMERITA SL	CALLE AREQUIPA	4	927233657	208827,96	4373865,85
PUBLIPRINT C.B.	CALLE AREQUIPA	15	927236113	208866,22	4373924,76
PUENTE VIEJO S.C.	AVENIDA VIRGEN DE GUADALUPE	20		209043,12	4374469,2
PUERICULTURA AMIGO NUÑEZ SL	CALLE ARGENTINA	3		209142,38	4374074,5
PUERTA DE IBORES SL	AVENIDA DE ESPAÑA	12		209388,12	4374510,49
PUERTAS CACERES SL	AVENIDA CERVANTES	0	927213465	209963,1	4373163,37
PUERTAS FERNANDEZ SL	CALLE GARCIA PLATA DE OSMA	7	927220368	209172,1	4374125,39
PUERTAS MENESES SL	PG INDUSTRIAL LAS CAPELLANIAS	0	927230523	206142,09	4375999,66
PUERTAS RASSAN SL	CALLE GEMINIS	10	927238216	207954,68	4375199,65
PUERTO CASARES SL	CALLE SALAMANCA	2	927216032	209376,82	4373962,87
PUERTO REAL 2011 C.B.	CALLE LONDRES	13		208316,05	4374388,82
PULIDOS DE EXTREMADURA SL	CALLE JOSE CANAL ROSADO	3	927210410	207480,92	4374711,06
PULIMENTOS MINGUEZ SL	CALLE MANUEL PACHECO	47	927230094	207873,85	4374629,16
PULSACIONES NET CACERES SL	CALLE HOJALATEROS (PG INDUSTRIAL LAS CAPELLANIAS)	19	927220138	205967,99	4375910,01
PUNTOGRAF ARTES GRAFICAS SL	CALLE LINARES	2		209033,3	4374218,45
PYRACANTA DESARROLLO SL EN LIQUIDACION	PLAZA DE LAS CANTERIAS	7	927226024	210071,66	4375233,95
PYRENAICA SERVICIOS MEDIOAMBIENTALES SL	CALLE SAN ANTON	9		209635,57	4374684,23
Q. TERAPIA C.B.	CALLE ISLAS AZORES	1		208410,17	4374701,58
QADESH RECURSOS INFORMATICOS SL	CALLE PEDRO ROMERO MENDOZA	12	927261043	210516,76	4376096,43
QARACTER DE EDICIONES SL	AVENIDA RUTA DE LA PLATA	30		208371,27	4374681,22
QIONG ZHU SL	CALLE EMILIO CARDENAL HERNANDEZ	3	927241315	210363,06	4376733,6
QUALIT GLOBAL LAW SLP	CALLE LONDRES	6		208657,81	4374173,35

RECURSOS PRIVADOS					
EDIFICIO O ZONA	LOCALIZACIÓN		COORD. (H30)		TELÉFONO
			X	Y	
QUALITY BEEF LIVESTOCK SL	AVENIDA VIRGEN DE LA MONTAÑA	1		209553,42	4374550,12
QUALITY CLOUDWORKS SL	CALLE ALCOR DEL ROBLE	1	927238440	208935,3	4369168,77
QUELSIO EXTREMADURA SL EN LIQUIDACION	AVENIDA DE ALEMANIA	5	927210201	209275,76	4374070,41
QUERCOLOGY NATURAL SL	CALLE GARCIA PLATA DE OSMA	1		209211,41	4374180,25
QUERCUS INGENIERIA CIVIL SL	CALLE ALCOR DEL ROBLE	40	924304555	208711,24	4368691,31
QUERCUS MEDIC SL	CALLE DOCTOR FLEMING	17		209141,55	4374768,61
QUERCUS SOLUCIONES MEDIOAMBIENTALES SL	CALLE PARRAS	39		209724,55	4374784,16
QUERCUS SUBER CONSULTING S.L.	CALLE GIL CORDERO	4	927212954	209195,1	4374240,72
QUERCUS VISION SL EN LIQUIDACION	AVENIDA ANTONIO HURTADO	11		209420,26	4374094,23
QUERELES DE EXTREMADURA C.B.	PLAZA DE LA CONCEPCION	10		209843,83	4374988,83
QUESERIA EL CASTUO S.C.	CALLE MALUQUER	11		209435,49	4374239,53
QUESIBER S.L.	AVENIDA JESUS DELGADO VALHONDO	22		207570,41	4374524,33
QUICK LANGUAGE SL	AVENIDA VIRGEN DE LA MONTAÑA	1	927290428	209553,42	4374543,52
QUICO ALIMENTACION SA	CALLE GENERAL YAG $\int_{\text{ãã}} \int_{\text{ã}} \text{ÇÈÈ}$	9		209346,02	4374552,24
QUINTA AVENIDA EXTREMADURA SL	AVENIDA VIRGEN DE GUADALUPE	35	927224770	208975,35	4374287,14
QUINTOS DE SAN PABLO SL	CALLE ARGENTINA	11		209061,71	4374109,54
QUMAJARI SL	CALLE GABRIEL Y GALAN	8		210080,2	4375007,09
R CANELO SL	CALLE SANTA JOAQUINA DE VEDRUNA	4	927211086	209226,39	4374454,28
R HERNANDEZ MANCHA Y ASOCIADOS SL	CALLE SAN PEDRO DE ALCANTARA	14		209247,98	4374535,44
R P EXCAVACIONES EXTREMEÑAS SL	CALLE SANGUINO MICHEL	1		209132,24	4374216,11
R. G. D. SOLUTIONS SL	CALLE OAXACA	17	927238323	209245,17	4372975,32
R. MORENO PLAZAS SL	CALLE SANGUINO MICHEL	11	968444104	209048,92	4374078
R. ROMERO Y L. BARRANTES C.B.	CALLE GIL CORDERO	19	927222004	208955,55	4374227,74
RADIOFONIA EXTREMEÑA SL	CALLE DOCTOR MARAÑON	2	927620600	209395,1	4374244,68
RADIOTELEVISION EXTREMADURA SL	CALLE LUIS ALVAREZ LENCERO	8		207652,98	4374734,57
RADIOTERAPIA CACERES SL	RONDA DE SAN FRANCISCO	44	927240091	210238,89	4374230,04
RAFAEL MORENO PLAZAS Y OTROS SL	AVENIDA DE ALEMANIA	10		209195,47	4374089,22
RAFAEL Y ELADIO SL	CALLE GABRIEL Y GALAN	4	927223674	210071,84	4374997,87
RAFAEL Y JESUS CB	CALLE DOCTOR MARAÑON	2	927241557	209395,1	4374238,08
RAGUAZ MARKETING SL	AVENIDA VIRGEN DE GUADALUPE	35		208981,95	4374287,14
RAM ASESORES C.B.	CALLE SAN JUAN DE DIOS	1		209179,39	4374610,21
RAMON CRIADO Y COMPAÑIA SA	CALLE CAPARROS	4	927232949	208590,61	4372395,85
RAMOS APARICIO SA	CALLE PEÑA REDONDA	26	927215069	209555,74	4375160,23
RAMOS FERNANDEZ EDUARDO 000375569Y SLNE	CALLE DIEGO MARIA CREHUET	4		209609,39	4374573,96

RECURSOS PRIVADOS					
EDIFICIO O ZONA	LOCALIZACIÓN		COORD. (H30)		TELÉFONO
			X	Y	
RAPHALMA SERVICIOS SL	CALLE MANUEL CASTILLO	10		211009,4	4376836,95
RAPID DOORS SL	CALLE HOJALATEROS (PG INDUSTRIAL LAS CAPELLANIAS)	13	927269671	206189,75	4375861,77
RASERO MATEOS E S PJ	CALLE BIOY CASARES	8		207597,56	4374363,42
RASHIBER SL	CALLE ANTONIO FLORIANO CUMBREÑO	7		208801,76	4373824,75
RAUL IGLESIAS JIMENEZ ESPJ	CALLE ISAAC PERAL (PG INDUSTRIAL LA MEJOSTILLA)	29		210491,41	4378199,61
RC OBRAS SA	AVENIDA VIRGEN DE GUADALUPE	35	927210300	208929,15	4374267,34
R-COLOR E S PJ	CALLE CONCEPCION ARENAL	2		209913,32	4375601,2
REAL CLUB DE TENIS CABEZARRUBIA	CAMINO DE LA SIERRILLA	1	927231274	207281,75	4375190,38
REBELACION SPORT SL	CALLE TENERIAS	38	927211421	210348,61	4374962,68
RECI REFORMAS ESTRUCTURALES DEL COMERCIO E INDUSTRIA SL	CALLE NUEVA	30	927247400	209662,43	4375006,81
RECICLADOS CACERES SUR SA	CALLE HERREROS (PG INDUSTRIAL LAS CAPELLANIAS)	20		205749,07	4376372,73
RECICLAJES LAS CAPELLANIAS SL	TRAVESIA D (PG INDUSTRIAL LAS CAPELLANIAS)	41	927269097	205521,29	4376433,67
RECLAMOS PUBLICITARIOS RUIZ SL	CALLE TENERIAS	38	927211421	210348,61	4374956,08
RECOEX SL	CALLE GRAN CAPITAN	1	927227524	209705,48	4375033,47
RECREACION HISTORICA EXTREMEÑA ASOCIADA	CALLE DOCTOR FLEMING	4		209238,93	4374747,2
RECREATIVOS ALJIBE SL	CALLE BRASILIA	22	927238788	209231,33	4372679,69
RECREATIVOS ANYMATIC SL	CALLE JUAN DE LA CIERVA (PG INDUSTRIAL LA MEJOSTILLA)	22		210567,14	4378075,58
RECREATIVOS CACERES SL	AVENIDA ISABEL DE MOCTEZUMA	21		209316,65	4373663,71
RECREATIVOS JAICAR SL	CALLE LLANOS DE CACERES	1		208759,74	4371657,64
RECREATIVOS JALAMA SL	AVENIDA DE LA HISPANIDAD	43	927210557	209724,67	4373332,16
RECRECACERES S.L	CALLE COMARCA DE AMBROZ	12		207838,66	4375310,94
RECTIMECA SOCIEDAD ANONIMA	CALLE MORET (PG INDUSTRIAL ALDEA MORET)	0	927233048	208532,88	4372254,15
RECUPERACIONES CORREA RAMOS C.B.	CALLE THOMAS ALVA EDISON (PG INDUSTRIAL LA MEJOSTILLA)	34	927244008	210220,43	4378452,97
RECURSOS SOLARES DE EXTREMADURA SL	CALLE ISLA DE SICILIA	11		208471,91	4375089,85
RECUSPORT FUNCIONAL SLP	CALLE TORRE DE FLORIPES	30		209764,58	4372154,32
RED DE ASISTENCIA Y MANTENIMIENTOS SL	CALLE ARGENTINA	22		208942,35	4374300,34

RECURSOS PRIVADOS					
EDIFICIO O ZONA	LOCALIZACIÓN		COORD. (H30)		TELÉFONO
			X	Y	
RED DE DISTRIBUCION SARE DAM SL	CALLE PROFESOR RODRIGUEZ MOÑO	1		209389,97	4374330,89
RED DE NEGOCIOS INTERNACIONALES SL	CALLE GIL CORDERO	8		209128,07	4374258,08
RED DE PROMOCIONES LA DESCOTADORA SL	CALLE GIL CORDERO	19		208948,95	4374227,74
RED EBERSALUD SL	CALLE CORDOBA	10	927116707	209223,47	4372757,64
REDANDCOM SLL	CALLE LAS ADELFA	16		211223,27	4377232,57
REDAUTOS C.B.	CALLE THOMAS ALVA EDISON (PG INDUSTRIAL LA MEJOSTILLA)	2		210095,66	4378299,34
REDES CONSULTORES E INSTALADORES INFORMATICOS SL	CALLE JUAN DE LA CIERVA (PG INDUSTRIAL LA MEJOSTILLA)	19		210518,33	4378099,86
REDICOMP C.B.	CALLE SANGUINO MICHEL	1	927288323	209138,84	4374216,11
REFORGRES REHABILITACIONES Y REFORMAS DE CALIDAD SL	CALLE SAN PEDRO DE ALCANTARA	7	927214130	209273,39	4374495,58
REFORMA 25 GESTION GLOBAL SL EN LIQUIDACION	CALLE ANTONIO HERNANDEZ GIL	4	927182410	208665,88	4373922,71
REFORMAN MARTIN E S PJ	CALLE DALIA	10		207502,14	4373867,24
REFORMAS ANTICRISIS C.B.	CALLE ALCANTARA	2		209747,35	4375461,22
REFORMAS NEKA SL	CALLE GONZALO MINGO	6		210645,26	4376874,02
REFORMAS PRESTIGE SL	CALLE CUEVA DEL CASTILLO	23		210103,36	4372690,2
REFORMAS SOLADOS Y ALICATADOS SL	CALLE MAR MEDITERRANEO (PG INDUSTRIAL CHARCA MUSIA)	39		210355,74	4372170,84
REFORMAS Y DISEÑOS JUAREZ ESPINAL ESPJ	CALLE LEON LEAL	11		209479,87	4374231,93
REGALOS 1996 SL	CALLE BERLIN	6		208623,58	4374428,54
REGALOS MORALES SL	AVENIDA CLARA CAMPOAMOR	13		209312,86	4374648,06
REGALOS Y DECORACION ROSSO SL	CALLE GOMEZ BECERRA	4	927269670	209263,61	4374378,37
REHABILITACIONES CACERES SL	AVENIDA DE HERNAN CORTES	34	927211959	209323,51	4375063,38
REHABILITACIONES DE EXTREMADURA REXSA SA	PLAZA MARRON	17		209635,55	4374575,87
REHABILITACIONES DEL NOROESTE SL	PLAZA MARRON	17		209635,55	4374582,47
REHACTIVA CACERES SL	CALLE DOCTOR FLEMING	19	927211752	209123,52	4374784,05
REHACTIVA CENTRO DE DIA	AVENIDA RODRIGUEZ DE LEDESMA	1	654110781	208681,67	4374665,54
REHACTIVA CENTRO DE DIA S.C.	AVENIDA RODRIGUEZ DE LEDESMA	16		208646,77	4374713,77
REHALA CALDERA C.B.	CALLE DOCTOR MARAÑON	2		209388,5	4374244,68
REIMAGINARTE NEGOCIOS SL	PLAZA DE ALBATROS	0		209301,49	4374731,23
REMOP CACERES SL	CALLE MAR ARTICO (PG INDUSTRIAL CHARCA MUSIA)	15		210103,26	4372392,06
REMUDARTE SL	CALLE DOCTOR FLEMING	10		209164,85	4374809,88
REN Y ZHENG JOKER SL	CALLE MARIA AUXILIADORA	2	927289560	209655,63	4373935,98

RECURSOS PRIVADOS					
EDIFICIO O ZONA	LOCALIZACIÓN		COORD. (H30)		TELÉFONO
			X	Y	
RENACSI SERVICIOS PROFESIONALES SL	CALLE OAXACA	22		209192,86	4372946,6
RENOVABLES DEL OESTE SL	CALLE GARCIA PLATA DE OSMA	1		209218,01	4374180,25
RENOVABLES MARQUESA DE CARTAGO SL	CALLE ARIES	19		207866,67	4375193,99
RENTA 4 CACERES SA	CALLE GOMEZ BECERRA	2		209291,51	4374376,47
RENTASOL WORLD SL	AVENIDA DE HERNAN CORTES	20		209361,44	4374945,36
RENTVADI SL	CALLE ARGENTINA	1		209174,45	4374051,76
REPARACION DE CALZADO TORREÑO SLL	AVENIDA DE PORTUGAL	4	927272096	209249,36	4374063,81
REPARACION INTEGRAL DE CALIDAD 98 SL	CALLE PADRE JOSE LUIS COTALLO	1	927244098	209275,27	4374885,35
REPARACIONES EXTREMEÑAS COMIREX SLL	AVENIDA VIRGEN DE LA MONTAÑA	8		209564,01	4374492,51
REPARACIONES INTEGRALES FANEGA SL	CALLE SANTA ROSA DE LIMA	11		209521,78	4375440,04
REPARACIONES Y CONSTRUCCION SANCHEZ ACEDOS SLL	RONDA DEL CARMEN	15	927220238	209572,7	4374186,32
REPARACIONES Y CONTRATAS SA	AVENIDA VIRGEN DE LA MONTAÑA	16		209654,88	4374375,83
REPARTO HOSTELERO CACEREÑO SL EN LIQUIDACION	CALLE DIVISION AZUL	9		210253,54	4373505,58
REPOSTERIA MENDOZA 98 SL	AVENIDA DE ESPAÑA	30		209244,12	4374281,4
REPRESENTACIONES EXTREMEÑAS DEL SERVICIO DEL AUTOMOVIL SL	AVENIDA RODRIGUEZ DE LEDESMA	6	927221622	208870,29	4374530,93
REPRESENTACIONES PEYMA SL	PG INDUSTRIAL LAS CAPELLANIAS	251		206375,05	4375826,48
REPROGRAFIA TELEFONIA Y ELECTRONICA SL	CALLE GIL CORDERO	8	927246421	209134,67	4374258,08
REPROSEIS 95 SL	CALLE CAMINO LLANO	9		209850,75	4374486,02
REPUESTOS ELECTRODOMESTICOS BENJAMIN IZQUIERDO SL	CALLE ARGENTINA	13	927247221	209032,53	4374136,24
RESIDENCIA CANINA JUAN ALFONSO GARCIA	CALLE DALIA	1	685186863	207848,49	4373938,17
RESIDENCIA CRISTO REY CACERES HIJAS DE CRISTO REY	PLAZA DEL DUQUE	13	927213977	210028,54	4375034,56
RESIDENCIA CRUZ BLANCA	CALLE MANGAS	2	927246852	210045,52	4374823,59
RESIDENCIA DE MAYORES CANOVAS	AVENIDA DE ESPAÑA	19	927223221	209417,71	4374363,47
RESIDENCIA DE MAYORES CIUDAD JARDIN PARQUE DEL PRINCIPE	CALLE BARRANCO DE AGUAS VIVAS	16	927244421	209250,97	4375462,87
RESIDENCIA DE MAYORES GERYVIDA DE EXTREMADURA	CALLE ESTAMBUL	8	927101800	208943,67	4372582,2
RESIDENCIA DE MAYORES LA CONSOLACION	CALLE CLEMENTE SANCHEZ RAMOS	8	927224742	209317,14	4374557,9
RESIDENCIA DE MAYORES LA HACIENDA	CARRETERA N-630	560	927626160	211267,19	4368580,71

RECURSOS PRIVADOS					
EDIFICIO O ZONA	LOCALIZACIÓN		COORD. (H30)		TELÉFONO
			X	Y	
RESIDENCIA DE MAYORES NUESTRA SEÑORA DEL ROSARIO	CALLE GASPAR MUÑOZ	14	927211415	209415,31	4375636,46
RESIDENCIA NUESTRA SEÑORA DEL ROSARIO	CALLE GASPAR MUÑOZ	14	927211415	209415,31	4375629,86
RESIDENCIA SAN JORGE	AVENIDA HEROES DE BALER	4	927628010	210586,16	4375754,36
RESIDENCIA VIRGEN DE BIENVENIDA SL	CALLE PLUS ULTRA	2		209082,29	4374232,56
RESIDENCIA ZURBARAN SL	CALLE ROSO DE LUNA	11		209746,65	4374683,32
RESIDENCIAL DON PABLO	AVENIDA DE LOS PILARES	5		209727,99	4373798,97
RESIDENCIAL SAN JUSTO SL	CALLE PROFESOR HERNANDEZ PACHECO	22		209811,72	4374324,68
RESIDENCIAL SANTA FE SA	AVENIDA VIRGEN DE GUADALUPE	12		209235,81	4374642,03
RESIDENCIAS GERIATRICAS EXTREMEÑAS SL	CALLE MARIA AUXILIADORA	2	924366762	209655,63	4373929,38
RESIDENCIAS Y GESTION INDIRECTA SL	AVENIDA VIRGEN DE LA MONTAÑA	1		209553,42	4374536,92
RESTAURACION DY VINOS SL	PLAZA DE ISLANDIA	1		209089,88	4373458,86
RESTAURACION GUSTIVUS SL	AVENIDA ANTONIO HURTADO	4	927043273	209317,28	4374137,46
RESTAURACION NEW GOLDEN SL	CALLE LA HABANA	12		209309,67	4372557,41
RESTAURACION Y SERVICIOS MEC SL	CALLE SAN ANTON	13	927772917	209628,78	4374685,75
RESTAURACIONES ABANCAY SL	CALLE COMARCA DE AMBROZ	10		207774,47	4375299,09
RESTAURACIONES SILMAN SL	AVENIDA RUTA DE LA PLATA	12	927409162	208653,73	4374547,63
RESTAURACIONES Y CONTRATAS SA	CALLE VIENA	3	913440277	209048,4	4374649,1
RESTAURADORES CACEREÑOS SL UNIPERSONAL	AVENIDA PARIS	12		208623,73	4374304,19
RESTAURANTE ALBALAT C.B.	AVENIDA RUTA DE LA PLATA	4		208856,48	4374454,08
RESTAURANTE EL PATO BLANCO SL	PLAZA MAYOR	12		209969,81	4374970,6
RESTAURANTE EUSTAQUIO SL	AVENIDA RUTA DE LA PLATA	2	927238555	208914,57	4374415,34
RESTAURANTE MALVASIA SL	CALLE CATEDRATICO ANTONIO SILVA	5		209535,4	4374378,57
RESTAURANTE MARISQUERIA LA PERLA DEL SUR SAL	CALLE LONDRES	6	927233930	208651,21	4374173,35
RESTAURANTE MONTESOL S.C.	CALLE RIBERA DE CACERES	6		210268,33	4376396,84
RESTAURANTE TEMIS SL	AVENIDA DE LA UNIVERSIDAD	14		210732,75	4375640,22
RESTAURANTES Y EVENTOS HERVALL SL	AVENIDA DE LA UNIVERSIDAD	14		210739,35	4375640,22
RETYOCIO EXTREMADURA SL	AVENIDA DE ESPAÑA	18	927626360	209307,44	4374342,6
RETALES MANOLO SA	CALLE MORET	14	927214557	209829,89	4374892,21
REVERSO CACERES SL	AVENIDA ANTONIO HURTADO	4	927217258	209323,95	4374137,75
REVESTIMIENTOS C. M. S.	CALLE CERRO DE LOS PINOS	47		208120,95	4372819,62

RECURSOS PRIVADOS					
EDIFICIO O ZONA	LOCALIZACIÓN		COORD. (H30)		TELÉFONO
			X	Y	
REVISTA GRAN MANZANA DE EXTREMADURA SL	CALLE GIL CORDERO	16	927625057	209061,32	4374291,31
REVISTA OCASIONES SL	CALLE DIEGO MARIA CREHUET	14		209683,1	4374486,21
REXTE JUGUETES SL	CALLE LLANOS DE CACERES	27	924811657	208753,14	4371657,64
REY CORCHADO C.B.	CALLE JOSELITO ROMERO	8		209485,56	4375589,88
REY CORCHADO SL	CALLE MAESTRO SANCHEZ GARRIDO	3		209881,18	4374819,84
REY MACIAS C.B.	AVENIDA DE ESPAÑA	22		209250,72	4374268,2
REY NUÑEZ RESTAURACION SL	CALLE GENERAL EZPONDA	2		209969,81	4374964
REY SANGUINO SL	CALLE MAESTRO SANCHEZ GARRIDO	4	927244874	209881,18	4374826,44
REYNOLDS CAMPO SL	AVENIDA RODRIGUEZ DE LEDESMA	2		209028,32	4374606,23
RH ASESORIA PERICIAL SL	CALLE JUAN RODRIGUEZ DE MOLINA	7		211140,02	4376582,71
RIBA SPORT GESTION SL	AVENIDA VIRGEN DE GUADALUPE	20		209062,92	4374469,2
RIBATRANS 2010 SL	AVENIDA VIRGEN DE GUADALUPE	20	927260016	209056,32	4374469,2
RICARDO Y JOSAN MEDIADORES SL	CALLE BERLIN	15	927215414	208616,23	4374381,76
RICASA SOCIAL S.L.	CALLE BADALONA	6		209498,54	4374003,23
RICHARD E HIJOS SL	CALLE SANGUINO MICHEL	40	927237296	208821,56	4373811,55
RIGALPIZZA S.L.	PLAZA MAYOR	32		210043,18	4374941,44
RIJADIM SL	CALLE BERLIN	6	927235829	208630,18	4374428,54
RISTAURANTE ITALIANO PIPPO S.L.	CALLE ISLA DE RODAS	2		208299,76	4374750,05
RIVECAS C.B.	CALLE GOMEZ BECERRA	25		209075,79	4374296,87
RIVERALBA 07 SL	CALLE JUAN CALDERA	16		209530,8	4375312,82
RM IMPULSO NUEVAS IDEAS SL	AVENIDA CLARA CAMPOAMOR	1		209446,38	4374585,64
ROASTER CHICKEN EL PICANTON SL	AVENIDA VIRGEN DE LA MONTAÑA	7		209624,89	4374499,49
ROBERTO FERREIRO SL	AVENIDA DE PORTUGAL	0		209255,96	4374063,81
ROBLEDICAR C.B.	CALLE FRANCIA	5		209196,34	4373816,16
ROCALTI SL	CALLE SAN JOSE	4		209819,37	4375025,05
ROCAMORA VEINTE SL	CALLE AMBERES	29	927223865	208422,91	4374391,32
ROCAS Y MINERALES PASCUAL SL	AVENIDA DE ESPAÑA	25		209408,24	4374296,13
ROCHA C.B.	CALLE BARRIO NUEVO	3		209842,21	4375095,94
RODAEX SL	AVENIDA DE LA CONSTITUCION	8	927627206	208541,49	4372324,43
RODEO DE CACERES SL	CALLE SAN PEDRO	9		209762,75	4374765,98
RODEZNERA PIZARRILLA S.L	CALLE COMARCA CAMPO DE ARAÑUELO	7		207126,16	4375782,74
RODIMA S.C.	AVENIDA DE ESPAÑA	30	927212242	209244,12	4374268,2
RODRIGO 1610 C.B.	CALLE GOMEZ BECERRA	1		209281,04	4374336
RODRIGO SANCHEZ C.B.	AVENIDA DE ESPAÑA	17		209510,36	4374448,6
RODRIGUEZ ESTECHA SL	AVENIDA DE ESPAÑA	8		209409,63	4374532,34

RECURSOS PRIVADOS					
EDIFICIO O ZONA	LOCALIZACIÓN		COORD. (H30)		TELÉFONO
			X	Y	
RODRIGUEZ NORBERTO C.B.	CALLE CAMBEROS	2	927243676	210109,37	4375045,75
RODRIGUEZ PRECIADO SL	CALLE SANGUINO MICHEL	1	927220777	209125,64	4374216,11
RODUEX RJ SL	CALLE ISAAC PERAL (PG INDUSTRIAL LA MEJOSTILLA)	10		210452,56	4378068,58
RODYMAQ SUMINISTROS SL	CALLE TEJEDORES (PG INDUSTRIAL LAS CAPELLANIAS)	365		205962,93	4376092,57
ROHRENDORF CORPORATION SL	AVENIDA ANTONIO HURTADO	22		209463,11	4373918,59
ROJO MEDINA SL	CALLE CERES	13	927261201	209687,99	4374906,19
ROJOLPA SL	AVENIDA DE ALEMANIA	4	927260344	209212,68	4374157,73
ROLES ROTULOS SL	CALLE SANTA LUISA DE MARILLAC	18		209656,01	4374018,53
ROLMOBILE COMUNICACIONES S.L	CALLE LEON LEAL	2	927260095	209556,57	4374333,55
ROMA PUB SL	CALLE LA HIGUERILLA	0		210088,3	4376264,98
ROMAGAL EVENTS 2015 SL	CALLE GOMEZ BECERRA	4		209263,61	4374371,77
ROMAN Y ROMAN CB	CALLE GOMEZ BECERRA	4	927211007	209283,41	4374371,77
ROMERO BRAVO E HIJOS SL	CALLE ESPAÑOLETO	6		210432,94	4375809,61
ROMERO DOMINGUEZ SL	AVENIDA DE LA BONDAD	12	952776967	209570,78	4373488,89
ROMERO LANDS SL	CALLE LOS CORMORANES	32		209809,34	4376229,45
ROMESAN ACCESORIOS SL EN LIQUIDACION	CALLE OCEANO ATLANTICO (PG INDUSTRIAL CHARCA MUSIA)	12		210357,82	4372382,88
ROMIREX C.B.	CALLE JUAN DE LA CIERVA (PG INDUSTRIAL LA MEJOSTILLA)	25		210541,17	4378127,71
ROMIREX CACERES SL	CALLE JUAN DE LA CIERVA (PG INDUSTRIAL LA MEJOSTILLA)	25		210541,17	4378134,31
ROMMEL & MONTGOMERY SL	AVENIDA VIRGEN DE GUADALUPE	7		209284,99	4374557,7
RONCERO ESCONDRILLAS SL	AVENIDA RODRIGUEZ DE LEDESMA	1		209049,72	4374489
RONDA DEL CARMEN UTE	AVENIDA DE LA CONSTITUCION	3		208614,62	4372540,49
RONRU SL	CALLE ALMIRANTE SOLANO BOTE	2	927235664	208846,13	4373846,23
ROSADO BERNAL SL	CALLE PARRAS	4	927243764	209810,94	4374929,82
ROSADO MONTES C.B.	AVENIDA VIRGEN DE GUADALUPE	20		209049,72	4374469,2
ROSADO SA	AVENIDA VIRGEN DE GUADALUPE	20	927286042	209029,92	4374489
ROS-ALEJO SL	CALLE GOMEZ BECERRA	1	927217624	209281,04	4374342,6
ROSCO BAR TELLEZ SL	AVENIDA CERVANTES	14		209935,6	4373198,17
ROSO DE LUNA C.B.	CALLE SERGIO SANCHEZ	5		209819,92	4374675,97
ROSSODECORA SL	AVENIDA VIRGEN DE GUADALUPE	39		208968,75	4374287,14
ROTOPRINTER COLOR SA	AVENIDA DE ESPAÑA	24		209237,52	4374281,4
ROTULACION DIGITAL SL	CALLE CAMINO LLANO	74		209970,1	4374383,04
ROTULACIONES JIMENO SL	CARRETERA N-630	0	927233273	209034,9	4372387,88

RECURSOS PRIVADOS					
EDIFICIO O ZONA	LOCALIZACIÓN		COORD. (H30)		TELÉFONO
			X	Y	
ROTULOS EXTREMEÑOS SL	CALLE MAR MEDITERRANEO (PG INDUSTRIAL CHARCA MUSIA)	23		210291,96	4372239,22
ROTULOS Y PUBLICIDAD PEPE LINDO SL	CALLE OCEANO ARTICO (PG INDUSTRIAL CHARCA MUSIA)	45		210044,66	4372172,35
ROTULPRINT SOLUCIONES GRAFICAS, CB	CALLE ISLAS BALEARES	8		208472,43	4374816,72
ROYCE DE EXTREMADURA SL	PG INDUSTRIAL LAS CAPELLANIAS	105		205797,27	4376690,82
ROYSY Y REC SL EN LIQUIDACION	CALLE ARGENTINA	1		209174,45	4374058,36
RTV GOPAR SL	CALLE ALFONSO IX	12	927243546	209590,8	4374856,16
RUBIO MENA SL	CALLE DIEGO MARIA CREHUET	12	954390855	209662,21	4374503,85
RUCRIS GAS SL	CALLE SANTA JOAQUINA DE VEDRUNA	4	927248400	209232,99	4374434,48
RUEDA MIRA SL	AVENIDA 6 (PG INDUSTRIAL LAS CAPELLANIAS)	15	927236862	206298,93	4375804,44
RUEMA GESTIONES SL	AVENIDA DE ESPAÑA	18		209307,44	4374349,2
RUFINO VIVAS SL	CALLE LA HABANA	18	927238132	209303,07	4372557,41
RUIZ & DEL RIO AUDITORES Y CONSULTORES SL	CALLE CASAS DE COTALLO	1		209599,55	4374732,93
RUIZ AGUI SL	PLAZA DE ALBATROS	0		209310,41	4374784,66
RUIZ CASTELLANOS SL	AVENIDA VIRGEN DE GUADALUPE	35	927214708	208929,15	4374260,74
RUN SOFTWARE SL	CALLE SANGUINO MICHEL	2	927217735	209098,66	4374236,05
RURALPLAN VIAJES SL	CALLE BADAJOZ	8	927101828	209479,7	4374132,61
RUSTICAS ESPAÑOLAS R C H SL	CALLE MIGUEL SERRANO	9	927221670	207768,46	4374324,61
RUTA SUR SA	CALLE JUAN XXIII	11		208885,07	4373957,99
RUTAS DEL SUROESTE DE ESPAÑA SA	AVENIDA VIRGEN DE GUADALUPE	27	927240383	209073,46	4374394,33
RUTAS TURISTICAS DEL TAJO SL	AVENIDA RUTA DE LA PLATA	4		208849,88	4374434,28
RYSR SPORTS EXTREMADURA SL	CALLE GOMEZ BECERRA	9	927762561	209240,06	4374327,72
S.C. ESPECIAL PROYECTOS TECNICOS SOSTENIBLES	AVENIDA DE LOS CUATRO LUGARES	33		211146,28	4377280,98
S.C.L. GUARDERIA UNIVERSITARIA INFANTIL DE CACERES	AVENIDA VIRGEN DE LA MONTAÑA	14	927217703	209587,48	4374390,57
S.H. ANDUJER S.L	AVENIDA VIRGEN DE LA MONTAÑA	12	927213904	209562,31	4374440,42
S2P SOLUCIONES PARA PYMES SL	CALLE JUAN RODRIGUEZ DE MOLINA	88	927103333	211087,71	4376898,75
SABOR SELECCION SL	AVENIDA DE ESPAÑA	17		209510,36	4374455,2
SABORDEX EXTREMADURA S.L	RONDA DE SAN FRANCISCO	0	927227335	210263,61	4373680,39
SABORES C.B.	AVENIDA PARIS	25	927237992	208457,86	4374299,29
SAIPAN SOLAR SL	CALLE SAN ANTON	9		209642,17	4374684,23
SAL Y PIMIENTA TAPERIA CACEREÑA SL	CALLE CAUPOLICAN	1	927216997	209387,57	4373580,22
SALA ALDANA OCIO Y CULTURA SL	CALLE ORELLANA	1	927101679	210000,29	4374769,41

RECURSOS PRIVADOS					
EDIFICIO O ZONA	LOCALIZACIÓN		COORD. (H30)		TELÉFONO
			X	Y	
SALAMAFIA SL	CALLE OBISPO SEGURA SAEZ	5		209367,63	4374558,77
SALAVARGAS SL	CALLE GERMAN SELLERS DE PAZ	6		207964,95	4372372,47
SALGADO RIVERA SL	CALLE CLEMENTE SANCHEZ RAMOS	3	927241009	209336,6	4374517,38
SALON DE PELUQUERIA Y ESTETICA SUAREZ C.B.	CALLE SEGOVIA	4	927292187	209258,37	4372968,72
SALTOS DEL JERTE SL	AVENIDA VIRGEN DE GUADALUPE	33	927225700	208962,15	4374287,14
SALUBRIA C.B.	CALLE LONDRES	8		208632,61	4374212,66
SALUD MENTAL INSERTA SL	AVENIDA VIRGEN DE LA MONTAÑA	15	927190843	209661,18	4374442,45
SALUD SPORT C.B.	CALLE DIEGO MARIA CREHUET	12		209662,21	4374497,25
SALVADOR GOMEZ ACEÑA SL	CALLE SANTA JOAQUINA DE VEDRUNA	1		209276,51	4374444,38
SALVAROTES SL	AVENIDA RUTA DE LA PLATA	12		208653,73	4374554,23
SAMDUMO E S PJ	PLAZA DE AUSTRIA	10		209141,46	4373637,15
SAMEX MEDICINA EXTREMEÑA DE EMPRESA SL	CALLE SAN ANTON	6		209615,04	4374699,74
SAN ANTON 9 CONSULTORIA SL	CALLE SAN ANTON	9		209642,05	4374723,82
SAN CUCUFATO SL	CALLE LAS ABUBILLAS	26	927180208	209716,25	4376590,38
SAN FRANCISCO DE ASIS 2016 C.B.	CALLE SANTIAGO CALDERA	4		210636,37	4376626,63
SAN HERIBERTO SL	RONDA DEL CARMEN	33	927240853	209437,78	4374169,45
SAN JUAN DE MASCORAS SL	CALLE RAFAEL LUCENQUI MARTINEZ	1		210261,9	4376018,04
SAN MATEO HOTEL S.L	PLAZA DE SAN MATEO	1	927242928	209970,57	4374713,75
SAN NICOLAS DE BARI ACADEMIA C.B.	CALLE LEON LEAL	2	927246321	209556,57	4374326,95
SAN PEDRO 3. C.B.	CALLE VALERIANO GUTIERREZ MACIAS	6		210044,73	4376905,2
SAN SUEÑA Y ONUBA SOCIEDAD LIMITADA	CALLE OAXACA	17	927289305	209238,57	4372968,72
SANANDA SL	CALLE MEDICO SORAPAN	1		209800,56	4374144,09
SANATORIO NUESTRA SEÑORA DE LA CONSOLACION SL	CALLE CLEMENTE SANCHEZ RAMOS	6		209351,33	4374538,86
SANCHEZ & CASARES SL	CALLE ANTONIO REYES HUERTAS	8		209617,01	4374191,74
SANCHEZ FERNANDEZ TAPERIA C.B.	PLAZA MARRON	7		209659,35	4374592,74
SANCHEZ MERIDEÑO SL	CALLE OAXACA	15		209240,8	4373057,51
SANCHEZ SANCHEZ HOSTELERIA C.B.	CALLE ANDRES VALIENTE VALIENTE	12		210717,89	4376310,28
SANCHEZ TOVAR GESTION DE SERVICIOS SOCIALES SL	CALLE CLEMENTE SANCHEZ RAMOS	0	927224742	209351,33	4374532,26
SANCHEZ TOVAR GUTIERREZ C.B.	AVENIDA VIRGEN DE GUADALUPE	29		209016,55	4374356,76
SANCLE OBRAS Y ESTRUCTURAS SL	CALLE DALIA	12		207507,36	4373797,48

RECURSOS PRIVADOS					
EDIFICIO O ZONA	LOCALIZACIÓN		COORD. (H30)		TELÉFONO
			X	Y	
SANITARIA RAYOS LABORATORIO FORMACION SL	CALLE GERANIOS	4		211152,88	4377274,38
SANMARAL C.B.	CALLE LONDRES	4		208664,41	4374173,35
SANSARA MODA Y COMPLEMENTOS SL	CALLE LONDRES	1	927232818	208374,46	4374223,33
SANTANO AUTOMOCION SA	PG INDUSTRIAL LAS CAPELLANIAS	203	927230350	206259,41	4376560,81
SANTANO OBRAS Y SUMINISTROS SL	CALLE ANA MARISCAL	9	927321042	210701,8	4376718,21
SANTELO SOLUCIONES SL	CALLE COLONIA	3		208486,3	4374382,72
SANTILLANA BUSINESS SL	AVENIDA ANTONIO HURTADO	4		209323,95	4374131,15
SANTILLANA JIMENEZ C.B.	CALLE MIGUEL SERRANO	17		207589,86	4374250,66
SANTOS QUINTANA SL	CALLE OPORTO	2	927237126	208309,45	4374388,82
SANTUARIO E INNOVACION SL	AVENIDA DE ALEMANIA	39		208993,03	4373673,41
SANVI CAFE SL	CALLE LEON LEAL	4		209508,91	4374277,49
SAONA SOLAR SL	CALLE SAN ANTON	9		209648,77	4374684,23
SAPIENS IT S.C.	CALLE ALCOR DEL ROBLE	1		208928,7	4369168,77
SAPIENS SOLUCIONES TECNOLOGICAS SL	CALLE ANTONIO REYES HUERTAS	22		209510,9	4374107,07
SAPONIS HELENICA SL	CALLE SAN ANTON	28	927217174	209588,41	4374684,77
SATELMOVIL SL	CALLE ANTONIO FLORIANO CUMBREÑO	6	927260128	208729,07	4373870,28
SAUCERA III C.B.	AVENIDA VIRGEN DE GUADALUPE	5		209284,99	4374564,3
SAXO ESPECTACULOS SL UNIPERSONAL	AVENIDA VIRGEN DE LA MONTAÑA	10		209551,48	4374459,93
SCIENTIA AL-QAZERES SL	CALLE LIMA	8		208835,43	4374003,81
SEARCO SL	AVENIDA ISABEL DE MOCTEZUMA	1		209364,45	4373917,94
SEBASTIAN SEVILLA NEVADO SL	CALLE PICOS DE EUROPA	7	927230639	208253,58	4374505,93
SECOTEC SL	AVENIDA ANTONIO HURTADO	4		209343,75	4374137,61
SECTOR CONSULTORIA EMPRESARIAL SL	CALLE GABINO MURIEL	3	927215456	209257,07	4374022,85
SECTOR FORESTAL SL	AVENIDA VIRGEN DE GUADALUPE	35		208948,95	4374287,14
SEEJAC-CCR SL EN LIQUIDACION	CALLE CAYO NORBANO FLACO	25		209424	4374902,96
SEFO CONSULTORIA SL	CALLE SAN JOSE	10		209793,26	4375079,64
SEFODE NM&ASOCIADOS SL	CALLE BERLIN	6	927030453	208636,78	4374435,14
SEFOEX SA	AVENIDA VIRGEN DE GUADALUPE	20	927220968	209029,92	4374482,4
SEGALAS & NUNES SL	CALLE ISLA DE CERDEÑA	1		208493,01	4374645,37
SEGES MEDIOAMBIENTE SL	CALLE EVORA	34	983202020	209147,1	4372743,78
SEGOBRIGA DESARROLLOS SL	PLAZA DE SANTA MARIA	8		210051,75	4374885,08
SEGUR JOISA SL	AVENIDA RUTA DE LA PLATA	28		208395,8	4374669,05
SEGURCACERES S.C.	AVENIDA VIRGEN DE LA MONTAÑA	10		209564,68	4374453,33
SEGURCERES SL	AVENIDA PIERRE DE COUBERTAIN	16	927222108	209234,2	4373064,11

RECURSOS PRIVADOS					
EDIFICIO O ZONA	LOCALIZACIÓN		COORD. (H30)		TELÉFONO
			X	Y	
SEGURIDAD BARRIOS SA	CALLE CATEDRATICO ANTONIO SILVA	8	927248324	209525,06	4374303,06
SEGURIDAD CERES SA EN LIQUIDACION	AVENIDA DE LA CONSTITUCION	0	927232512	208472,71	4372401,38
SEGUROS CAMPOS Y MARROYO SL	CALLE MARIA AUXILIADORA	8		209721,39	4373798,97
SEGUROS LECA 2020 SL	CALLE GEMINIS	15	927201046	207893,57	4375189,7
SEGURPEÑA SL	AVENIDA DE ALEMANIA	6	927292872	209212,68	4374129,45
SEIMAR C.B.	AVENIDA ISABEL DE MOCTEZUMA	33	927242410	209264,15	4373463,53
SEISBALLCAN C.B.	CALLE MARIA AUXILIADORA	10		209721,39	4373805,57
SELECCION MOTOR EXTREMADURA SL	CALLE MIGUEL SERVET (PG INDUSTRIAL LA MEJOSTILLA)	7		210345,59	4378152,85
SELF STORAGE REAL ESTATE SL	CALLE GARCIA PLATA DE OSMA	36		208923,72	4373816,05
SELLERS MENA C.B.	AVENIDA VIRGEN DE GUADALUPE	35		208955,55	4374287,14
SELVITECA 2004 S.L	AVENIDA VIRGEN DE GUADALUPE	1	927248731	209317,73	4374638,59
SEMSA TRAVEL SL	AVENIDA RODRIGUEZ DE LEDESMA	18		208640,17	4374713,77
SENDAIA COMUNICACIONES SL	AVENIDA RUTA DE LA PLATA	10		208734,81	4374509,72
SEÑALIZACIONES TOMAS TORNERO SL	CALLE ENRIQUE DIAZ CANEDO	9		207542	4374598,92
SEÑALIZACIONES Y CONSTRUCCIONES JEBE SA	CALLE CAÑADA (PG INDUSTRIAL ALDEA MORET)	3	927629011	208604,1	4372254,56
SERAC SL	AVENIDA VIRGEN DE LA MONTAÑA	1	932070942	209560,02	4374536,92
SERCAN PINTORES SL	CALLE RIO TAMUJA	35		207058,04	4375277,43
SERCAR 33 CACERES SL	CALLE MOLINO HARINERO	8		210360,25	4373833,88
SERCOM EXPORT SL	CALLE GARCIA PLATA DE OSMA	23		209082,89	4374010,73
SERENDIPITTI & BLANCO SL	AVENIDA RUTA DE LA PLATA	2		208914,57	4374408,74
SEREXT PREVENCION SL	CALLE JERUSALEN	1	927248896	209245,17	4372955,52
SERFATIMA SLU-TANATORIOS SEFATIMA SL UTE LEY 18/1982	AVENIDA RUTA DE LA PLATA	28		208395,8	4374675,65
SERFRIMA SL	CALLE BADAJOZ	2		209455,92	4374180,65
SERHOSTEL SUROESTE SL EN LIQUIDACION	AVENIDA LOS NARROS	1	924903628	210325,37	4377315,3
SERIMA INMUEBLES SL	PG INDUSTRIAL LAS CAPELLANIAS	240	927230608	206042,16	4375971,15
SERINTEL DIGRA SL	CALLE SAN PETERSBURGO	25		208993,81	4372849,08
SERLIM HIGIENE S.L	PG INDUSTRIAL LAS CAPELLANIAS	0	927230800	206042,16	4375964,55
SERRADILLA TECNOLOGIA E INVERSIONES SL	CALLE SAN PEDRO DE ALCANTARA	16		209225,46	4374544,19
SERRANO OJALVO C.B.	CALLE LOS CERNICALOS	5		209449,13	4376392,46
SERRANO Y CANTOS AGENCIA INMOBILIARIA S.L	CALLE GARCIA PLATA DE OSMA	3		209199,48	4374164,33

RECURSOS PRIVADOS					
EDIFICIO O ZONA	LOCALIZACIÓN		COORD. (H30)		TELÉFONO
			X	Y	
SERRANO Y CANTOS AGENCIA INMOBILIARIA S.L	CALLE GARCIA PLATA DE OSMA	3		209206,08	4374164,33
SERTEC DE EXTREMADURA SL	PG INDUSTRIAL LAS CAPELLANIAS	246	927231547	206012,6	4376313,29
SERVI SOCIEDADE IND DE CONFECCION LDA	CALLE MORET	24		209810,84	4374850,52
SERVICIO CACEREÑO DE CHAPA Y PINTURA S.C.	CALLE ESQUILADORES (PG INDUSTRIAL LAS CAPELLANIAS)	113		205596,06	4376126,21
SERVICIO CACEREÑO DE PAPELERIA SL	TRAVESIA B (PG INDUSTRIAL LAS CAPELLANIAS)	223	927222009	205670,51	4376350,32
SERVICIO DE ASISTENCIA TECNICA DE ELECTRODOMESTICOS CACEREÑOS SL	CALLE SANGUINO MICHEL	4	927216867	209096,5	4374215,37
SERVICIO DE REPARACIONES HERNANDEZ Y CASTELA SL	CALLE ARGENTINA	18	927215041	209020,36	4374186,04
SERVICIO EXTREMEÑO DE PREVENCION DE RIESGOS LABORALES SL	AVENIDA DE LA BONDAD	5		209632,69	4373500,22
SERVICIOS ADMINISTRATIVOS Y GESTIONES COMERCIALES CORSIM SL	CALLE JOSE MARIA VALVERDE	14		207612,34	4374569,38
SERVICIOS AL VIAJERO SOCIEDAD LIMITADA	CALLE TUNEZ	0	927234166	209014,55	4373293,91
SERVICIOS AUXILIARES SANITARIOS CERES SL	CALLE MAR ROJO (PG INDUSTRIAL CHARCA MUSIA)	1		209972,88	4372490,09
SERVICIOS DE CONSTRUCCION Y MANTENIMIENTO SECOM 2019 E S PJ	CALLE ANDRES BURGOS	2		210699,97	4376126,85
SERVICIOS DE EDUCACION Y OCIO EXTREMEÑOS SL	CALLE CLAUDIO PTOLOMEO (PG INDUSTRIAL LA MEJOSTILLA)	0	927233309	210694,1	4378048,79
SERVICIOS DE FORMACION ALMENDRALEJO S.L	AVENIDA ISABEL DE MOCTEZUMA	3		209346,05	4373846,8
SERVICIOS DE FORMACION EXTREMEÑOS SL	CALLE PARRAS	40	927215389	209685,65	4374788,03
SERVICIOS DE IMPRESION DEL OESTE SL	CALLE DOCTOR MARAÑON	2	927415973	209381,9	4374244,68
SERVICIOS EMPRESARIALES NUÑEZ MOLANO SL	CALLE ORION	2	927235339	207882,8	4375087,83
SERVICIOS ESPECIALIZADOS A EMPRESAS LUVA SL	CALLE SANGUINO MICHEL	26		208910,78	4373917,38
SERVICIOS EVENTOS Y GESTIONES DEPORTIVAS CMB SL	CALLE ISLA DE TENERIFE	16		208560,95	4374821,16
SERVICIOS EXTREMEÑOS SANCHEZ SL	CALLE CARVAJAL LANCASTER	6	927235728	209530,15	4374814,9
SERVICIOS EXTREMEÑOS SOCIEDAD ANONIMA	PLAZA DE ALBATROS	0	927242400	209378,42	4374821,42
SERVICIOS FINANCIEROS CACERES SL	CALLE OAXACA	38		209230,07	4372751,04
SERVICIOS HOSTELEROS 13 SL	CALLE GIL CORDERO	19	927420673	208968,75	4374227,74

RECURSOS PRIVADOS					
EDIFICIO O ZONA	LOCALIZACIÓN		COORD. (H30)		TELÉFONO
			X	Y	
SERVICIOS HOSTELEROS Y CATERING DEL SUROESTE SL	CALLE ARGENTINA	5		209135,78	4374074,5
SERVICIOS INFORMATICOS E IMAGEN DE EXTREMADURA SL EN LIQUIDACION	CALLE SAN JOSE	2	927214060	209806,17	4375025,05
SERVICIOS INTEGRALES ATAJO SL	CALLE PROFESOR HERNANDEZ PACHECO	1		210042,98	4374334,67
SERVICIOS INTEGRALES DE FORMACION Y DESARROLLO EXTREMEÑO SLL	CALLE GIL CORDERO	0	927245060	208962,15	4374227,74
SERVICIOS INTEGRALES DE OCIO NORBA AIE	CALLE SANTA LUISA DE MARILLAC	20		209636,12	4374003,2
SERVICIOS INTEGRALES EXTREMEÑOS PARA LA ELIMINACION DE LAS BARRERAS DE COMUNICACION SL	CALLE GALLEGOS	31		209842,15	4374625,36
SERVICIOS INTEGRALES GEOLOGICOS MINEROS Y AMBIENTALES SLP	CALLE JUAN SOLANO PEDRERO	28	927105958	209009,84	4372818,64
SERVICIOS INTEGRALES POZAS C.B.	CALLE CORVILLA	2		210275,1	4376011,44
SERVICIOS INTEGRALES TIERRAS LLANAS SLL	CALLE DOCTOR FLEMING	2		209275,93	4374730,94
SERVICIOS MEDICOS ALEJO LEAL C.B.	AVENIDA RUTA DE LA PLATA	13	927210469	208598,48	4374568,48
SERVICIOS POSTALES EXTREMEÑOS S.L	CALLE PITAGORAS (PG INDUSTRIAL LA MEJOSTILLA)	7	927627443	210143,94	4378306
SERVICIOS QUIRURGICOS CERES C.B.	CALLE ISLA DE TENERIFE	10		208575,79	4374770,07
SERVICIOS SANITARIOS AL QAZERES SL	CALLE CUEVA DE ATAPUERCA	26		209593,47	4372624,55
SERVICIOS TAURINOS CONTRERAS SL	CALLE SAN FELIPE	8		209723,29	4375028,36
SERVICIOS TECNICOS OFIMATICOS SL	AVENIDA ISABEL DE MOCTEZUMA	13		209317,45	4373704,47
SERVICIOS TECNICOS TALAVERA SL	CALLE MAR MEDITERRANEO (PG INDUSTRIAL CHARCA MUSIA)	8	927232594	210176,85	4372312,25
SERVICIOS TECNOLOGICOS FARMACEUTICOS	CALLE ISLAS CANARIAS	1		208510,94	4374721,44
SERVICIOS TURISTICOS MASQUEBUS SL	CALLE PARRAS	1	915986735	209830,61	4374913,62
SERVICIOS TURISTICOS VIA DE LA PLATA SL	CALLE BUITRERA	6		210583,96	4374680,37
SERVICIOS VETERINARIOS DEL AGUEDA S.L	CALLE MONACO	2		209137,91	4374747,76
SERVICIOS Y ACTIVIDADES COAATIE CACERES SL	CALLE SAN ANTON	6		209615,04	4374712,94
SERVICIOS Y CONSERVACIONES EXTREMEÑOS SL	PG INDUSTRIAL LAS CAPELLANIAS	240		206066,52	4375972,97
SERVICIOS Y EJECUCION DE FORJADOS SL	PG INDUSTRIAL LAS CAPELLANIAS	108		205493,32	4376585,63
SERVICOLOR TELEVISION DE CACERES SL	CALLE JUAN XXIII	4	927216539	208985,96	4374211,97

RECURSOS PRIVADOS					
EDIFICIO O ZONA	LOCALIZACIÓN		COORD. (H30)		TELÉFONO
			X	Y	
SERVI-LAVINEX SL	PG INDUSTRIAL LAS CAPELLANIAS	116	927232647	205582,14	4376196,88
SERVI-LAVINEX SL	PG INDUSTRIAL LAS CAPELLANIAS	116	927232647	205764,17	4375905,09
SERVIMAN 99 SL EN LIQUIDACION	CALLE ISLA DE TENERIFE	1		208517,54	4374714,84
SERVINEX SL	CALLE PANERAS	14		209861,49	4374930,46
SERVITRANS EUROPA SA	PLAZA DE LA UNION EUROPEA	6	924477495	208968,75	4374221,14
SESAL GESTION HIPOTECARIA SL	CALLE SAN PEDRO	4		209750,86	4374771,11
SETEM EXTREMADURA	CALLE PIZARRO	1	927222247	209820,89	4374623,99
SETIN INGENIEROS SL	CALLE RIO TAMUJA	2		207172,26	4375222,49
SETUR HOSTELERA SL	CARRETERA N-521	0		216394,09	4373552,62
SETYOURLOGO SL	CALLE PEÑALARA	17		210329,18	4377188,57
SEVILLA DIAZ INVERSIONES SL	CALLE PICOS DE EUROPA	7		208253,58	4374512,53
SEXTANTE GEOSPATIAL SERVICES SL	CALLE SANTIAGO CALDERA	4		210642,97	4376626,63
SEYTEC OBRAS Y PROYECTOS SL	CALLE SAGITARIO	46		208098,31	4375175,68
SFERAONE SOLUTIONS Y SERVICES SL	AVENIDA VIRGEN DE GUADALUPE	33	927224693	208935,75	4374287,14
SFERIC PRODUCTOS EN ARCILLA SL	AVENIDA VIRGEN DE GUADALUPE	35		208942,35	4374287,14
SHOWROOMROME E S PJ	CALLE SAN PEDRO DE ALCANTARA	7		209266,79	4374502,18
SID INFORMATICA SL	CALLE TRAJANO	10		209526,15	4375235,58
SID MATERIALES DE INFORMATICA SL	CALLE SAN JOSE	10		209786,66	4375073,04
SIERRA ASTERIA SL EN LIQUIDACION	AVENIDA VIRGEN DE GUADALUPE	5		209284,99	4374570,9
SIERRA DE SAN PEDRO SL	CALLE COMARCA VALLE DE LA VERA	66	927298138	207052,72	4375803,75
SILCASA 2000 SL	CALLE PLUS ULTRA	2		209075,69	4374232,56
SILICIUM INFORMATICA SL	AVENIDA DE ESPAÑA	30	927211396	209244,12	4374288
SILICIUM PUBLICOM SL	AVENIDA DE ESPAÑA	30		209250,72	4374274,8
SIMEX COMPUTER SL	CALLE SAN JOSE	2	927214060	209819,37	4375031,65
SIMON BRAVO SL	CALLE MAR CASPIO (PG INDUSTRIAL CHARCA MUSIA)	26		210090,89	4372109,67
SIMON CASTAÑERA SL	CALLE COLON	6		209814,25	4374406,19
SIMON REVIRIEGO VICTOR 000876131K SLNE	CALLE DIONISIO ACEDO	4		209009,67	4373979,88
SIN LIMITE VISUAL SL	CALLE GIL CORDERO	13		209052,55	4374241,34
SINDICATO DE MATRONAS ESPAÑOLAS	AVENIDA VIRGEN DE GUADALUPE	20		209069,52	4374475,8
SINEXPRINT SL	CALLE GOMEZ BECERRA	16		209164,68	4374322,52
SINGLARIS SERVICIOS DE INTERMEDIACION SL	AVENIDA RUTA DE LA PLATA	34		208327,21	4374709,69
SINPHONIA ET LILIUM SL	CALLE EVORA	34	927223250	209140,5	4372743,78
SISTEMAS DE COMUNICACIONES INALAMBRICAS SL	AVENIDA DE ALEMANIA	5		209275,76	4374077,01

RECURSOS PRIVADOS					
EDIFICIO O ZONA	LOCALIZACIÓN		COORD. (H30)		TELÉFONO
			X	Y	
SISTEMAS DE IDENTIFICACION DIGITAL EXTREMEÑO SL	CALLE SANGUINO MICHEL	28	927238826	208910,78	4373923,98
SISTEMAS DE IMPERMEABILIZACION CACEREÑOS SL	PLAZA DE LAS CANTERIAS	18		210135,37	4375244,94
SISTEMAS DE OFICINA DE CACERES SA EN LIQUIDACION	AVENIDA DE ALEMANIA	37	927629314	208993,03	4373660,21
SISTEMAS DE PLACAS Y AISLAMIENTOS TOYJE SL	CALLE LABRADORES (PG INDUSTRIAL LAS CAPELLANIAS)	22		205608,32	4376485,86
SISTEMAS TECNICOS DE CRONOMETRIA SL	CALLE SAN JUAN DE DIOS	6	927213683	209196,33	4374642,31
SISTEMAS TECNOLOGICOS DE COMUNICACIONES SL	AVENIDA RUTA DE LA PLATA	9	927234527	208630,18	4374435,14
SITAT INFORMATICA SL	CALLE SANTA LUISA DE MARILLAC	18		209649,41	4374018,53
SIVA 1 EXTREMADURA SL	CALLE DE LA TRASHUMANCIA	13		209676,93	4372374,56
SJC COCINAS CACERES SL	CALLE OBISPO JESUS DOMINGUEZ	7		209106,89	4374340,7
SLIZ EMOTIONS SL	AVENIDA VIRGEN DE GUADALUPE	27		209053,66	4374407,53
SLOGAN ASESORES DE NEGOCIOS SL	AVENIDA VIRGEN DE GUADALUPE	35		208935,75	4374280,54
SMART DEHESA SL	PLAZA MARRON	17		209622,44	4374582,18
SMARTUSED SL	AVENIDA VIRGEN DE LA MONTAÑA	12		209568,91	4374440,42
SMILE DENTAL GLOBAL SL	AVENIDA ANTONIO HURTADO	8		209330,17	4374088,81
SMILE INSTITUTE S.L	CALLE SAN PEDRO DE ALCANTARA	14	915550870	209261,12	4374535,42
SOALVI LABORAL SAL	CARRETERA EX-206	0		210384,65	4372437,04
SOBREYECTIVA SL	AVENIDA VIRGEN DE LA MONTAÑA	1		209573,22	4374536,92
SOBRINO DE L MENDEZ SL	CALLE SAN PEDRO DE ALCANTARA	7	927320213	209273,39	4374502,18
SOBRINOS DE GABINO DIEZ SL	PLAZA DE AMERICA	4	927220208	209236,69	4374190,15
SOCIEDAD AGROPECUARIA PROVINCIAL SA	PLAZA DE SANTA MARIA	0		210154,78	4374822,1
SOCIEDAD CACEREÑA DE CONSTRUCCION Y REPARACION SL	CALLE GOMEZ BECERRA	4		209270,21	4374391,57
SOCIEDAD CERVECERA CACEREÑA SL	CARRETERA N-521	0		207513,96	4373797,48
SOCIEDAD COOPERATIVA ARCO DE LA ESTRELLA	CALLE VALERIANO GUTIERREZ MACIAS	2		210046,37	4376873,22
SOCIEDAD COOPERATIVA EXTREMEÑA AMBULANCIAS	CALLE BERLIN	5	927215537	208689,05	4374338,69
SOCIEDAD DE COMERCIALIZACION EURO BUS SL	CALLE OBISPO JESUS DOMINGUEZ	0		209003,35	4374369,96
SOCIEDAD DE FOMENTO EMPRESARIAL DE EXTREMADURA SL	AVENIDA DE ALEMANIA	10	927216041	209195,47	4374102,42

RECURSOS PRIVADOS					
EDIFICIO O ZONA	LOCALIZACIÓN		COORD. (H30)		TELÉFONO
			X	Y	
SOCIEDAD DE GESTION NARROS LLUCH SL	CALLE CERES	21	927222321	209659,02	4374826
SOCIEDAD DE INTERMEDIACION DE ACTIVOS EXTREMADURA SL	CALLE DOCTOR FLEMING	2		209275,93	4374737,54
SOCIEDAD DE NEGOCIOS GOMEZ Y GALAN SL	CALLE MORET	34	927042877	209807,77	4374831,37
SOCIEDAD DE PROYECTOS DE VILLUERCAS SL	CALLE COMARCA VALLE DEL JERTE	68		207148,6	4375575,84
SOCIEDAD EXTREMEÑA DE DIABETES	AVENIDA VIRGEN DE GUADALUPE	20		209069,52	4374469,2
SOCIEDAD EXTREMEÑA DE DISTRIBUCION Y BEBIDAS SL	CALLE ITALIA	0	927275269	209172,64	4373683,81
SOCIEDAD EXTREMEÑA DE PODA SL	AVENIDA VIRGEN DE LA MONTAÑA	1		209566,62	4374536,92
SOCIEDAD EXTREMEÑA DE SANIDAD Y SERVICIOS SL	AVENIDA DE LA UNIVERSIDAD	0	927181360	210687,37	4375698,45
SOCIEDAD GASPAR DEL BUFALO GESTION Y MANAGEMENT SL	CALLE RINCON DE LA MONJA	2		210050,95	4374770,84
SOCIEDAD GENERAL CACEREÑA DE SEGUROS SL EN LIQUIDACION	AVENIDA PIERRE DE COUBERTAIN	40		209297,54	4372802,02
SOCIEDAD HIPICA EL ROMERAL	AVENIDA DE ESPAÑA	20		209267,88	4374315,23
SOCIEDAD INTEREMPRESAS DEL OESTE SL	CALLE GOMEZ BECERRA	19		209115,08	4374300,97
SOCIEDAD INVERSIONES SIERRA HERMOSA SL	CALLE JOSELITO ROMERO	44		209340,38	4375771,47
SOCIEDAD OPERATIVA SANITARIA MEDICA SL	CALLE MALUQUER	11	927221345	209422,29	4374239,53
SOCIEDAD PARA EL DESARROLLO INDUSTRIAL DE EXTREMADURA SA SME	AVENIDA RUTA DE LA PLATA	13	927224878	208598,48	4374581,68
SOCIEDAD PROMOTORA DE LAS TELECOMUNICACIONES EN EXTREMADURA SA	CALLE SAN PEDRO	15	927255150	209690,44	4374709,76
SOCOPADUEX SL	PLAZA AMOR DE DIOS	8		209937,22	4374467,78
SOCORI FORESTAL SL	AVENIDA RUTA DE LA PLATA	13		208598,48	4374575,08
SOFT & HARD WARE SISTEMAS INFORMAT S. & H. WARE	AVENIDA ISABEL DE MOCTEZUMA	9	927217621	209320,66	4373760,14
SOFYTEL SL	CALLE PADRE JOSE LUIS COTALLO	3		209253,41	4374909,25
SOFYTEL TRAVEL SL	CALLE PADRE JOSE LUIS COTALLO	3		209260,01	4374909,25
SOL HOSTELEROS C.B.	CALLE MARIA ANTONIA FUERTES	33		211674,41	4374683,17
SOL PROYECTOS Y VIVIENDAS SL	CALLE DOCTOR MARAÑON	5		209375,35	4374277,42
SOL SOLETE C.B.	AVENIDA DE ALEMANIA	43	927629549	208958,95	4373613,06
SOL SOLETE GUARDERIA	AVENIDA DE ALEMANIA	43	927629549	208952,35	4373606,46
SOLACHE GESTION DESARROLLO Y PRODUCCION DE ACTIVIDADES SL	CARRETERA N-630	0		213308,67	4367730,23
SOLADOS VICENTE MOZO E HIJOS SL	CALLE ALMIRANTE SOLANO BOTE	4		208814,87	4373858,78

RECURSOS PRIVADOS						
EDIFICIO O ZONA	LOCALIZACIÓN		COORD. (H30)		TELÉFONO	
			X	Y		
SOLANO COLLADO SL	AVENIDA RUTA DE LA PLATA	48		208194,09	4374772,42	
SOLANO Y SERRANO SL	CALLE DONOSO CORTES	27	927244449	209683,84	4374716,36	
SOLARIA ENERGIAS RENOVABLES SL	CALLE SAN ANTON	9	927222373	209655,37	4374684,23	
SOLBELLEZA XALIMA SL	AVENIDA DE ESPAÑA	17	927241150	209510,36	4374461,8	
SOLEX SOLDADURA Y MONTAJE SL	RONDA DEL DUERO	1		210202,69	4373269,97	
SOLIA INGENIERIA SL	PG INDUSTRIAL LAS CAPELLANIAS	105		205803,87	4376690,82	
SOLIBER SOLAR SA	AVENIDA VIRGEN DE LA MONTAÑA	1		209586,42	4374536,92	
SOLIDARIDAD AGROECOLOGIA MEDIO AMBIENTE Y RECURSOS ALTERNATIVOS SL	CALLE POSTIGO	13		209915,53	4374767,04	
SOLIJEN C.B.	AVENIDA DE ALEMANIA	11		209198,61	4373982,32	
SOLIS CASARES C.B.	AVENIDA DE LA BONDAD	18		209586,97	4373242,97	
SOLISER SL	CALLE BADALONA	5	927215031	209490,9	4374035,63	
SOLUCION DENTAL CACERES SL	AVENIDA LOS NARROS	7		210386,96	4377275,24	
SOLUCIONES DE CONTENIDOS COMERCIALES SL	CALLE SEGOVIA	16		209002,15	4372902,32	
SOLUCIONES DIGITALES TECNOLOGICAS SL	CALLE POCEROS (PG INDUSTRIAL LAS CAPELLANIAS)	5	927238427	206485,4	4375841,72	
SOLUCIONES E LEARNING GPL EXTREMADURA SL	CALLE PINTORES	28	927222778	209799,99	4374810,04	
SOLUCIONES ENERGETICAS DEL GAS SL	PLAZA DE ITALIA	0		209201,8	4373731,4	
SOLUCIONES EXTREMEÑAS DE RECUPERACION, S.L.	CARRETERA DE SIERRA DE FUENTES	1	927201342	217781,23	4368130,52	
SOLUCIONES GLOBALES DE COMUNICACION AVP SL	CALLE SAN ANTON	13	927246892	209628,78	4374692,35	
SOLUCIONES INALAMBRICAS DE EXTREMADURA SL	AVENIDA RUTA DE LA PLATA	4		208856,48	4374447,48	
SOLUCIONES INFYTEL SL	CALLE COMARCA DE LOS IBORES	6	927230303	207216,92	4375581,86	
SOLUCIONES INMOBILIARIAS DE CACERES SL	CALLE TEJEDORES (PG INDUSTRIAL LAS CAPELLANIAS)	36	927217369	205962,93	4376099,17	
SOLUCIONES INTERIORES EXTREMADURA SL	CALLE POZO DE LA ESMERALDA	36		208768,3	4371757,55	
SOLUCIONES SOLARES IBERIA SL	AVENIDA DE LA CONSTITUCION	0		208479,31	4372407,98	
SOLUCIONES TECNICAS GLOBALES SL	CALLE CORDOBA	4	924260249	209275,12	4372770,68	
SOLUCIONES TECNOLOGICAS TERMOMASS SL	CALLE GOMEZ BECERRA	17		209132,31	4374288,09	
SOLUCIONES TERMICAS 2012 SL	CALLE CATEDRATICO ANTONIO SILVA	9	927269681	209569,77	4374333,55	
SOLUCIONES WELLNESS SL	AVENIDA VIRGEN DE GUADALUPE	35	927234627	208935,75	4374273,94	
SOLUCIONEX CONSULTORIA Y DESARROLLO SL	CALLE DOCTOR ALIRIO NOGUERA	20	927243115	207038,62	4374592,14	

RECURSOS PRIVADOS					
EDIFICIO O ZONA	LOCALIZACIÓN		COORD. (H30)		TELÉFONO
			X	Y	
SOLUTEX PROYECTOS Y EDIFICACIONES SL	CALLE FRANCIA	17	927234017	209124,29	4373710,22
SOLYMOR, C.B.	CALLE MIGUEL SERVET (PG INDUSTRIAL LA MEJOSTILLA)	22		210436,98	4378188,74
SOMAES SPATIUM SL	CALLE INDEPENDENCIA	17		209364,57	4375048,59
SOMUNDY ESPAÑA S.L.	AVENIDA VIRGEN DE LA MONTAÑA	1	924180280	209573,22	4374563,32
SONEX NEUMOLOGIA SL EN LIQUIDACION	AVENIDA RUTA DE LA PLATA	42		208227,9	4374745,73
SONIPEDRO RURAL SL	CALLE PAISES BAJOS	13	927239973	209060,64	4373615,92
SONIPREX SL	CALLE MARRAKECH	23	927237078	208980,06	4373135,97
SONITU CCYMA UTE CONTROL DE CALIDAD	CALLE REYES CATOLICOS	28		209516,95	4374851,4
SONORA CACERES C.B.	AVENIDA ISABEL DE MOCTEZUMA	15		209324,05	4373711,07
SORDOS AGRUPADOS DE CACERES SL	CALLE SANTA TERESA DE JESUS	6		209150,58	4374854,3
SORTILEGIO SLL	PLAZA MAYOR	7		210009,58	4374894,5
SOSA SOLIS SERVICIOS INFORMATICOS SLL	CALLE DOCTOR FLEMING	17	927244942	209141,55	4374762,01
SOTECOEX SL	AVENIDA ISABEL DE MOCTEZUMA	7	927276279	209368,02	4373798,38
SOTOMAYOR Y PUEBLA SL	CALLE SAN PEDRO DE ALCANTARA	7	927224767	209266,79	4374462,58
SOUTH WEST TRAVEL SL	CALLE OBISPO SEGURA SAEZ	8	922787889	209345,92	4374591,04
SPAINGIVESLIVE SL	CALLE SANCHO DE CABRERA	9		210849,53	4375767,88
SPANISH & ECOLOGICAL FOODS SL	CALLE MALUQUER	11	927209122	209435,49	4374246,13
SPEEDS MANTENIMIENTO SL	AVENIDA VIRGEN DE GUADALUPE	18		209129,79	4374563,34
SPLITMANIA CACERES SL	AVENIDA 2 (PG INDUSTRIAL LAS CAPELLANIAS)	247	927269682	205919,11	4376287,99
SPORT CLUB SOTTOTERRA SL	AVENIDA RODRIGUEZ DE LEDESMA	18	927230450	208646,77	4374693,97
SPORT NOMADA SL	CALLE ARGENTINA	24		208935,75	4374300,34
SPRINT RECREATIVO SL	AVENIDA PARIS	24		208499,5	4374369,52
SPYLOPE SL	CALLE BADALONA	10		209536,03	4374029,91
ST. ARENALES	CARRETERA N-630	547	0	205411,25	4378605,33
ST. CACERES	AVENIDA DE LA UNIVERSIDAD	28	900171171	211172,44	4375391,46
STOP ALOJAMIENTOS CACERES SL	AVENIDA JUAN PABLO II	2		208814,21	4372640,65
STORKS MARKET SL	CALLE GENERAL EZPONDA	4		209958,43	4374981,81
STR POWER CACERES SL	AVENIDA VIRGEN DE LA MONTAÑA	1		209579,82	4374536,92
STR. CACERES 2	CALLE DEL JILGUERO	4	0	207973,16	4372630,36
STR. CACERES 3	AVENIDA DE ESPAÑA	2	0	209443,61	4374785,25
STR. CAPELLANIAS	CALLE HERREROS (PG INDUSTRIAL LAS CAPELLANIAS)	31	900171171	205669,76	4376219,97

RECURSOS PRIVADOS					
EDIFICIO O ZONA	LOCALIZACIÓN		COORD. (H30)		TELÉFONO
			X	Y	
STR. MEJOSTILLA	PG INDUSTRIAL GANADERO	0	927225704	210580,98	4378407,34
STR. UNIVERSIDAD	AVENIDA DE LA UNIVERSIDAD	79	900171171	212326,39	4375246,87
STRATA OBRA CIVIL SL	CALLE TOLERANCIA	21		211337,11	4376939
STRATEGGO INTERNACIONAL 2010 SL	AVENIDA RODRIGUEZ DE LEDESMA	2		209034,92	4374612,83
STRE CACERES SL	CALLE ZURBARAN	30		209769,14	4375173,88
STUDIOS FINANCIEROS CANCUN SL	AVENIDA PIERRE DE COUBERTAIN	1		209328,27	4373296,69
SUCESORES DE ANTONIO PLA SL EN LIQUIDACION	AVENIDA DE PORTUGAL	7	927220790	209330,7	4374023,55
SUCESORES DE FRANCISCO POLO SLL	CALLE GOMEZ BECERRA	24	927237463	209087,09	4374340,7
SUCESORES DE SANTOS PEREZ GARCIA SL.	PG INDUSTRIAL LAS CAPELLANIAS	337	927233430	206372,59	4375969,44
SUELO URBANO EXTREMADURA SA	CALLE CERES	21	927626602	209665,62	4374826
SUIZA HISPANO PATRIMONIAL SL	CALLE DONOSO CORTES	25		209703,93	4374697,58
SUMINISTRO Y FONTANERIA CORTES SL	AVENIDA RODRIGUEZ DE LEDESMA	0	927226884	208728,21	4374509,72
SUMINISTROS ALIMENTARIOS CACEREÑOS SL	CALLE DEL ALBA	19		211173,17	4376951,08
SUMINISTROS ALIMENTARIOS DEL OESTE SL	CALLE URUGUAY	14		209710,38	4373242,65
SUMINISTROS CACEREÑOS DE CEMENTOS SA	CALLE CATEDRATICO ANTONIO SILVA	2	927214534	209450,61	4374359,35
SUMINISTROS CACERES SL	CALLE ANTONIO FLORIANO CUMBREÑO	3	927221153	208801,76	4373818,15
SUMINISTROS CAPELLANIAS SA	CALLE HERREROS (PG INDUSTRIAL LAS CAPELLANIAS)	20		205749,07	4376379,33
SUMINISTROS GERIATRICOS ESPAÑOLES SL	CALLE ANTONIO FLORIANO CUMBREÑO	6	927234577	208729,07	4373863,68
SUMINISTROS INDUSTRIALES MADERMETAL SA	AVENIDA DE LOS PILARES	11	927220014	209793,62	4373708,69
SUMINISTROS LA MONTAÑA SL	CALLE SANGUINO MICHEL	4		209096,5	4374221,97
SUMINISTROS MAPO SL	CALLE CALEROS	4	902010870	210203,33	4374965,58
SUMINISTROS PUERTO CASARES SL	CALLE DONANTES DE SANGRE	6	927242099	209628,87	4374288,02
SUMINISTROS Y ALQUILERES DE CACERES SL	CALLE PEDRO ROMERO MENDOZA	12	927230508	210516,76	4376089,83
SUMINISTROS Y MANTENIMIENTO LUENGO PEREZ SL	CALLE GENERAL MARGALLO	92		209757,05	4375343,01
SUMINISTROS Y TRANSPORTES DE EXPLOSIVOS SL	PG INDUSTRIAL LAS CAPELLANIAS	105	927222119	205810,47	4376690,82
SUPER CONFORT SL	AVENIDA ISABEL DE MOCTEZUMA	23		209299,97	4373572,83
SUPERMERCADO ALDI	CALLE EMILIO CARDENAL HERNANDEZ	2	900902466	210420,71	4376608,95
SUPERMERCADO CARREFOUR	CARRETERA N-521	9	644271737	207918,37	4374175,43
SUPERMERCADO DIA	CALLE PROFESOR HERNANDEZ PACHECO	10	912170453	209895,74	4374365,69

RECURSOS PRIVADOS					
EDIFICIO O ZONA	LOCALIZACIÓN		COORD. (H30)		TELÉFONO
			X	Y	
SUPERMERCADO DIA	AVENIDA POZO DE LA NIEVE	12	912170453	210364,48	4376476,11
SUPERMERCADO DIA	CALLE MONFRAG	6	912170453	208180,7	4374618,01
SUPERMERCADO DIA	CALLE GIL CORDERO	11	912170453	209078,2	4374244,33
SUPERMERCADO DIA	AVENIDA ISABEL DE MOCTEZUMA	21	912170453	209310,05	4373650,51
SUPERMERCADO DIA	AVENIDA DE LA HISPANIDAD	49	912170453	209660,87	4373364,09
SUPERMERCADO DIA	CARRETERA EX-206	1	912170453	210262,32	4372795,62
SUPERMERCADO DIA	CALLE MALPARTIDA DE CACERES	1	912170453	208602,93	4371890,61
SUPERMERCADO LA PLAZA DE DIA	CALLE GIL CORDERO	17	912170453	208948,95	4374221,14
SUPERMERCADO LA PLAZA DE DIA	CALLE ARTURO ARANGUREN	9	912170453	209419,02	4374117,23
SUPERMERCADO LIDL	AVENIDA POZO DE LA NIEVE	10	900958311	210376,08	4376416,56
SUPERMERCADO LIDL	AVENIDA RUTA DE LA PLATA	16	900958311	208545,7	4374585,05
SUPERMERCADO MERCADONA	CALLE LONDRES	5	927164532	208361,26	4374229,93
SUPERMERCADO MERCADONA	AVENIDA POZO DE LA NIEVE	8	927182600	210362,73	4376361,37
SUPERMERCADO MERCADONA	CALLE TORRE DE FLORIPES	2	927189216	209695,35	4372120,17
SUPERMERCADO NUEVO CACERES C.B.	CALLE SEGOVIA	9		209196,49	4372893,2
SUPERMERCADO TAMBO	CALLE ALFONSO IX	6	927211771	209613,48	4374770,48
SUPERMERCADO TAMBO	CALLE SALAMANCA	8	927247374	209404,27	4373917,35
SUPERMERCADO TAMBO	RONDA DE LA PIZARRA	3	927626606	209429,1	4373280,38
SUPERMERCADO TAMBO	CALLE PROFESOR HERNANDEZ PACHECO	8	927216550	209917,63	4374378,4
SUPERMERCADO TAMBO	AVENIDA DE ALEMANIA	2	927627412	209082,28	4373934,04
SUPERMERCADOS CRISTOBAL SL	CALLE TRAJANO	10		209526,15	4375228,98
SUPERMERCADOS SANCHO JUAREZ SL	AVENIDA DE LA CONSTITUCION	11		208509,84	4372314,56
SUPLEMENTOS LONGHEVUS SL	CALLE EVORA	34		209140,5	4372737,18
SUREXTREMEÑA DE APUESTAS SL	CALLE ISAAC PERAL (PG INDUSTRIAL LA MEJOSTILLA)	22		210501,96	4378128,81
SUSANA DISEÑO SL	CALLE SAN PEDRO DE ALCANTARA	7	927213095	209253,59	4374462,58
SUSCRIPCIONES CACEREÑAS SL	CALLE TOMAS PULIDO	74	927180463	210844,79	4377082,05
SUSHI SHOW SL	CALLE MIGUEL SERRANO	17		207589,86	4374257,26
SUSHILITO E S PJ	CALLE CATEDRATICO ANTONIO SILVA	6		209525,06	4374309,66
SYT CENTRAL DE COMPRA SL	CALLE SAN PEDRO	12		209698,64	4374756,59
TABACCHI & ELLA SL	AVENIDA RUTA DE LA PLATA	12		208653,73	4374541,03
TABACCHI Y CIA C.B.	CALLE AMBERES	3		208759,65	4374237,44
TABICOEX PRODUCTOS TECNICOS SL	CALLE OCEANO ANTARTICO (PG INDUSTRIAL CHARCA MUSIA)	13	927227086	210176,67	4372579,06

RECURSOS PRIVADOS					
EDIFICIO O ZONA	LOCALIZACIÓN		COORD. (H30)		TELÉFONO
			X	Y	
TABINORBA SL	CALLE OAXACA	16	927227086	209175,06	4373042,83
TABIYESO 2003 SL	CALLE ISLAS AZORES	1	927235002	208416,77	4374701,58
TABLE & BLUE SL	CALLE GENERAL MARGALLO	106		209735,2	4375425,17
TACAMFER SEGURIDAD SL	CALLE TEJEDORES (PG INDUSTRIAL LAS CAPELLANIAS)	12	927289698	206208,27	4376159,73
TACO&FOOD SL	AVENIDA VIRGEN DE LA MONTAÑA	12		209575,51	4374440,42
TAGTAK C.B.	CALLE DOÑANA	22		208042,69	4374591,98
TAGUA EXTREMADURA SL	CALLE ISAAC PERAL (PG INDUSTRIAL LA MEJOSTILLA)	24		210509,58	4378144,7
TAGUS SUPREMUM SL	CALLE GOMEZ BECERRA	18		209131,71	4374325,72
TAHONA CERES SL	CALLE FELIPE URIBARRI VERGEL	4	927210169	209745,5	4374797,87
TAJO SALA DE ARTE SL	AVENIDA DE HERNAN CORTES	1	927223846	209314,69	4374731,23
TAJOGEN-1 SL	AVENIDA RUTA DE LA PLATA	13		208591,88	4374588,28
TAJOGEN-2 SL	CARRETERA N-521	0		213609,81	4374684,94
TAJOGEN-3 SL	AVENIDA RUTA DE LA PLATA	13		208598,48	4374588,28
TAJONATURAL SL	CALLE VIENA	2		209172,79	4374603,61
TAJOTIETAR SL	CALLE GENERAL YAG	9		209352,68	4374552,46
TALLER ARQUITECTURA 4 SLP	CALLE OBISPO SEGURA SAEZ	6	927246272	209379,69	4374585,62
TALLER AUTORRAPID C.B.	CALLE LONDRES	1	927230475	208555,58	4374120,72
TALLER CIUDAD C.B.	CALLE CLAUDIO PTOLOMEO (PG INDUSTRIAL LA MEJOSTILLA)	7		210599,27	4377932,5
TALLER DE LOS SUEÑOS E S PJ	CALLE EMILIO CARDENAL HERNANDEZ	2		210414,11	4376602,35
TALLER DE PERGAMO SL	CALLE PALENCIA	3		209450,29	4374126,99
TALLER MECANICO PERU C.B.	CALLE SANGUINO MICHEL	8	927236611	209058,68	4374178,03
TALLERES CORDERO DE CACERES SL EN LIQUIDACION	CALLE MARTIN CEREZO	19	927181399	209630,54	4375330,22
TALLERES DIAZ SA	CARRETERA N-523	0	927146828	208482,13	4372255,87
TALLERES ELEC MONTERO C.B.	PLAZA MARRON	15	927226556	209640,33	4374591,69
TALLERES ELECTRICIDAD MIGUEL SL	CALLE SAN IGNACIO	9	927242122	210051,14	4374210,87
TALLERES HERMANOS DENCHE C.B.	CALLE PROFESOR HERNANDEZ PACHECO	1	927225158	210042,98	4374341,27
TALLERES HNOS. CORREA MACIAS SL	CALLE OCEANO ANTARTICO (PG INDUSTRIAL CHARCA MUSIA)	18	927260151	210009,74	4372516,6
TALLERES J VADILLO SL	CALLE OCEANO ARTICO (PG INDUSTRIAL CHARCA MUSIA)	22		210012,77	4372252,89
TALLERES JAIME ALBERTO SL	CALLE OCEANO ANTARTICO (PG INDUSTRIAL CHARCA MUSIA)	11		210188,72	4372580,98

RECURSOS PRIVADOS					
EDIFICIO O ZONA	LOCALIZACIÓN		COORD. (H30)		TELÉFONO
			X	Y	
TALLERES JUAN PACHECO SL	PG INDUSTRIAL CHARCA MUSIA	0	927210072	210176,67	4372585,66
TALLERES LA MADRILA SL	CALLE PADRE JOSE LUIS COTALLO	5	927216985	209235,37	4374926,82
TALLERES LUCEÑO SL	CALLE JARANDILLA	5	927234504	208291,99	4371933,48
TALLERES MECANICOS CORREA SL	RONDA DEL MATADERO	19		210207,36	4375381,13
TALLERES MECANICOS JUAN XXIII SL	PG INDUSTRIAL LAS CAPELLANIAS	120	927232223	205967,99	4375896,81
TALLERES MECANICOS MARTIN SALAS SL	AVENIDA DE LA BONDAD	6		209571,55	4373565,72
TALLERES MECANICOS MATIMOT SL	CALLE SANGUINO MICHEL	4	927232741	209089,9	4374221,97
TALLERES MECANICOS REBOLLO SL	PG INDUSTRIAL LAS CAPELLANIAS	0	927235709	205947,93	4376427,7
TALLERES PEREZ BRAVO SL	CALLE MORET (PG INDUSTRIAL ALDEA MORET)	0	927234042	208594,66	4372159,05
TALLERES REVAL C.B.	CALLE REVAL	2	927227253	209150,08	4374642,16
TALLERES REYPA C.B.	CALLE MONACO	4	927210934	209119,81	4374765,7
TALLERES SAN BLAS CHAPA Y PINTURA SL	PG INDUSTRIAL LAS CAPELLANIAS	210	927230705	206092,92	4376510,89
TALLERES SANTOS MENDOZA SLL	CALLE SANTA LUCIA	5	927232741	208461,08	4372432,68
TALLERES TAPIA CORTES SL	CARRETERA CC-38	0	927244417	209467,8	4375488,88
TALLERES TELLO DOMINGUEZ E S PJ	CARRETERA EX-206	0		210519,25	4372427,68
TALLERES VIERA SL	AVENIDA 1 (PG INDUSTRIAL LAS CAPELLANIAS)	105	927269863	205810,47	4376697,42
TAMBOEX SL	AVENIDA DE ALEMANIA	28	927290006	209075,68	4373940,64
TAMECA REPARACIONES SL	RONDA FUENTE ROCHA	18		210307,87	4374631,27
TANATORIO CENSE	CALLE VIENA	4	927221129	209133,8	4374631,78
TANATORIO SAN PEDRO DE ALCANTARA	AVENIDA DE LA HISPANIDAD	2	927626110	210118,65	4373575,16
TANATORIO SERFATIMA	CALLE TUNEZ	1	927600005	208910,91	4373302,84
TANATORIOS SERFATIMA SL	CALLE TUNEZ	2	902105479	209007,95	4373287,31
TANCO Y BEJAR CONSULTORIA SL	CALLE MARIA AUXILIADORA	2	927215654	209655,63	4373942,58
TANZANIA COMUNICACIONES SL	CALLE SAN PEDRO DE ALCANTARA	7		209260,19	4374502,18
TAPAS EL ENCINAR SL	PLAZA MAYOR	6	927214634	210002,32	4374890,93
TAPERIA OAXACA C.B.	CALLE OAXACA	22		209192,86	4372940
TARIMANIA C.B.	RONDA LA PIZARRA	9		209443,72	4373102,69
TARMINA 3000 SL	CALLE SERGIO SANCHEZ	9		209820,57	4374648,23
TARTAGAL SL	CALLE COMARCA DE AMBROZ	10	927231187	207774,47	4375305,69
TASA CERES SL	AVENIDA VIRGEN DE GUADALUPE	37		208935,75	4374260,74
TASA NORBA SL	CALLE GIL CORDERO	19	927211400	208975,35	4374227,74
TATUAJES DE EXTREMADURA SL	CARRETERA N-630	0	927234917	209007,95	4373300,51
TAURICA & SIMON SL	CALLE SAN FELIPE	12		209709,98	4375018,76
TAURO HERRERA SL	CALLE OBISPO SEGURA SAEZ	8		209345,52	4374604,1

RECURSOS PRIVADOS					
EDIFICIO O ZONA	LOCALIZACIÓN		COORD. (H30)		TELÉFONO
			X	Y	
TAUROARTE SL	CALLE AMBERES	25		208486,3	4374362,92
TAUROESTOQUE S.L	CALLE GENERAL EZPONDA	10		209935,77	4374998,83
TAUROMONTERA SL	CARRETERA DE LA MONTAÑA	0		210419,9	4374691,4
TAVORA DOS S.L	CALLE DOCTOR MARAÑON	1		209381,95	4374277,42
TAXISTAS ESCOLARES DE EXTREMADURA UTE	CALLE COMANDANTE JOAQUIN GONZALEZ	2		209571,1	4374856,85
TEATRO ESTABLE SL	AVENIDA VIRGEN DE GUADALUPE	27		209073,46	4374400,93
TECABLAE SL	AVENIDA VIRGEN DE GUADALUPE	37		208935,75	4374267,34
TECEX INSTALACIONES SL	CALLE ECUADOR	21		209946,04	4373145,84
TECFICO CACERES S.L.	CALLE MEDICO SORAPAN	27		209530,77	4373971,86
TECFONTEX SL	AVENIDA 1 (PG INDUSTRIAL LAS CAPELLANIAS)	18	927183192	206086,35	4376798,15
TECMA TECNICOS DE MANTENIMIENTO SL	CALLE ALFONSO DIAZ DE BUSTAMANTE	26		208479,03	4374829,92
TECNICAS CONSTRUCTIVAS TECFICO SL	PG INDUSTRIAL LAS CAPELLANIAS	238		205919,38	4376084,4
TECNICAS DE SEGUROS GENERALES PROFESIONAL SL AGENCIA LIBRE DE SEGUROS	CALLE DOCTOR FLEMING	7		209234,77	4374699,87
TECNICAS E INSTALACIONES HIDRAULICAS SL	PG INDUSTRIAL LAS CAPELLANIAS	115	927231399	205681,69	4375952,72
TECNICAS ENERGETICAS CACERES SL	CALLE ANTONIO FLORIANO CUMBREÑO	2	927232013	208679,08	4373929,31
TECNICAS INDUSTRIALES MONCAIN SL	AVENIDA VIRGEN DE LA MONTAÑA	1		209593,02	4374543,52
TECNICAS REUNIDAS LUN SL	CALLE HERREROS (PG INDUSTRIAL LAS CAPELLANIAS)	16		205891,57	4376444,58
TECNICAS Y MANTENIMIENTOS DE CACERES SL	CALLE PITAGORAS (PG INDUSTRIAL LA MEJOSTILLA)	28	927237375	210264,91	4378369,84
TECNICAS Y OBRAS CALICANTO SA	PG INDUSTRIAL LAS CAPELLANIAS	116		205770,77	4375905,09
TECNICOS CACEREÑOS REUNIDOS A J M SL	CALLE PARRAS	39		209731,06	4374784,31
TECNICOS DE PREVENCIÓN Y SALUD ASOCIADOS SL	CALLE OBISPO JESUS DOMINGUEZ	3		209113,22	4374377,26
TECNICOS UNIDOS S.C.	AVENIDA DE LOS CUATRO LUGARES	33		211146,28	4377274,38
TECNICOS Y GESTORES DE SISTEMAS INTEGRADOS DE CALIDAD S.L.	CALLE OAXACA	15		209240,8	4373064,11
TECNIEXPRESS EXTREMADURA SL	AVENIDA DE LA UNIVERSIDAD	18		210875,45	4375649,52
TECNIOBRA EXTREMADURA SL	AVENIDA RODRIGUEZ DE LEDESMA	18	927238894	208659,97	4374713,77
TECNICOCIO	CALLE LOS HALCONES	8	601416377	209595,49	4376342,12
TECNICOCIO Y FORMACION GRUPO TP SL	CALLE LAS GRULLAS	76	924000100	209632,67	4376301,71
TECNO AVANT SL	CALLE ISLA DE CORCEGA	4	927215777	208387,79	4374992,39

RECURSOS PRIVADOS					
EDIFICIO O ZONA	LOCALIZACIÓN		COORD. (H30)		TELÉFONO
			X	Y	
TECNOLOGIA ALIMENTARIA DE CACERES SL	CALLE ALDEANUEVA DEL CAMINO	18		209741,33	4372461,27
TECNOLOGIA AVANZADA LASEREX 10 S.L	CALLE OCTAVIO PAZ	8	927231372	207598,27	4374538,8
TECNOLOGIA EN TRATAMIENTOS AEREOS SL	CALLE MANUEL CASTILLO	95		210774,66	4376972,62
TECNOLOGIA Y FORMACION SL	CALLE PARRAS	40		209685,65	4374781,43
TECNOLOGIAS UTILES SL	CALLE SANGUINO MICHEL	2		209098,66	4374229,45
TECNOREPARACIONES C.B.	CALLE PROFESOR HERNANDEZ PACHECO	23		209884,48	4374303,37
TECNYOFI C.B.	CALLE MEDICO SORAPAN	27	927214285	209530,77	4373978,46
TECOMSA TECNICAS Y COMERCIALIZADOS SANTIAGO ALVARADO SL	PLAZA DE NORUEGA	5	927237335	209227,21	4373860,1
TECULAMECULA S.L	AVENIDA DE ESPAÑA	23	927220122	209416,37	4374337,49
TEING EDIFICACION Y OBRA CIVIL SL	CALLE LAS AVUTARDAS	13		209615,71	4376506,13
TEIT ENTERPRISE SL	AVENIDA VIRGEN DE LA MONTAÑA	1		209593,02	4374536,92
TEJEDA SOLAR 9 SL	CALLE SAN PEDRO DE ALCANTARA	12		209277,04	4374510,19
TEJIDOS AMADO SL	AVENIDA ANTONIO HURTADO	11	927244278	209469,71	4373911,99
TELE CACERES SL	CALLE PANERAS	14	927217050	209861,49	4374937,06
TELE PIZZA CACERES SL	AVENIDA ANTONIO HURTADO	14	927210840	209402,2	4374043,74
TELECOLOR CACERES SL EN LIQUIDACION	CALLE CAMINO LLANO	7	927237191	209817,78	4374510,1
TELECOMUNICACIONES CACERES SL	CALLE SEGOVIA	3		209280,28	4372900,34
TELECOMUNICACIONES TECNIC PHONE SL	CALLE SAN PEDRO	2	927209967	209769,35	4374759,38
TELEFONICA MOVILES ESPAÑA, S.A.U.	CALLE JUAN DE LA CIERVA (PG INDUSTRIAL LA MEJOSTILLA)	32	0	210620,52	4378120,96
TELEFONICA MOVILES ESPAÑA, S.A.U.	AVENIDA HEROES DE BALER	43	0	211198,29	4376573,12
TELEFONICA MOVILES ESPAÑA, S.A.U.	AVENIDA HEROES DE BALER	23	0	210529,01	4375841,76
TELEFONICA MOVILES ESPAÑA, S.A.U.	AVENIDA DE LA UNIVERSIDAD	1	0	213594,51	4374982,71
TELEFONICA MOVILES ESPAÑA, S.A.U.	CAMINO CERRO DE LA BUITRERA	1	0	210953,2	4374899,15
TELEFONICA MOVILES ESPAÑA, S.A.U.	CAMINO DE LOS DEPOSITOS	1	0	208779,94	4375523,94
TELEFONICA MOVILES ESPAÑA, S.A.U.	CARRETERA N-630	1	0	206501,71	4376312,12
TELEFONICA MOVILES ESPAÑA, S.A.U.	CALLE MOLINEROS (PG INDUSTRIAL LAS CAPELLANIAS)	11	0	205769,74	4376581,54
TELEFONICA MOVILES ESPAÑA, S.A.U.	CALLE MANOLO PACHECO	4	0	207682,5	4374864,66
TELEFONICA MOVILES ESPAÑA, S.A.U.	CAMINO CERRO DE LOS PINOS	1	0	208349,54	4372984,86

RECURSOS PRIVADOS					
EDIFICIO O ZONA	LOCALIZACIÓN		COORD. (H30)		TELÉFONO
			X	Y	
TELEFONICA MOVILES ESPAÑA, S.A.U.	CAMINO CERRO DE LOS PINOS	5	0	208296,02	4372939,69
TELEFONICA MOVILES ESPAÑA, S.A.U.	AVENIDA RIO TIBER	8	0	208185,93	4372325,74
TELEFONICA MOVILES ESPAÑA, S.A.U.	AVENIDA DEL CALERIZO	558	0	209282,84	4369159,13
TELEFONICA MOVILES ESPAÑA, S.A.U.	CARRETERA N-630	560	0	210953,33	4368454,86
TELEFONICA MOVILES ESPAÑA, S.A.U.	URBANIZACION PORTANCHITO	49	0	212340,33	4372519,96
TELEFONICA MOVILES ESPAÑA, S.A.U.	RONDA FUENTE ROCHA	3	0	210390,27	4374780,34
TELEFONICA MOVILES ESPAÑA, S.A.U.	CALLE BERROCALA	23	0	209592,44	4375329,15
TELEFONICA MOVILES ESPAÑA, S.A.U.	CALLE GENERAL MARGALLO	10	0	209984,95	4375126,19
TELEFONICA MOVILES ESPAÑA, S.A.U.	PLAZA DE LA AUDIENCIA	2	0	210144,44	4375141,4
TELEFONICA MOVILES ESPAÑA, S.A.U.	CALLE NUEVA	31	0	209677,47	4375031,19
TELEFONICA MOVILES ESPAÑA, S.A.U.	PLAZA MAYOR	3	0	209917,5	4374872,69
TELEFONICA MOVILES ESPAÑA, S.A.U.	PLAZA DE SANTA MARIA	8	0	210059,73	4374876,53
TELEFONICA MOVILES ESPAÑA, S.A.U.	PLAZA DE SANTA MARIA	4	0	210142,92	4374829,54
TELEFONICA MOVILES ESPAÑA, S.A.U.	PLAZA DE SAN MATEO	1	0	209977,17	4374713,75
TELEFONICA MOVILES ESPAÑA, S.A.U.	PLAZA DE SAN JUAN	11	0	209874,43	4374743,72
TELEFONICA MOVILES ESPAÑA, S.A.U.	CALLE SAN PEDRO	2	0	209762,75	4374772,58
TELEFONICA MOVILES ESPAÑA, S.A.U.	AVENIDA DE ESPAÑA	2	0	209471,46	4374682,65
TELEFONICA MOVILES ESPAÑA, S.A.U.	CALLE CLEMENTE SANCHEZ RAMOS	1	0	209380,26	4374479,06
TELEFONICA MOVILES ESPAÑA, S.A.U.	CALLE SAN PEDRO DE ALCANTARA	3	0	209312,8	4374443,93
TELEFONICA MOVILES ESPAÑA, S.A.U.	CALLE GARCIA PLATA DE OSMA	10	0	209102,74	4374081,96
TELEFONICA MOVILES ESPAÑA, S.A.U.	CALLE GABINO MURIEL	3	0	209257,07	4374042,65
TELEFONICA MOVILES ESPAÑA, S.A.U.	CALLE ANTONIO REYES HUERTAS	36	0	209470,55	4374099,54
TELEFONICA MOVILES ESPAÑA, S.A.U.	AVENIDA RUTA DE LA PLATA	4	0	208856,56	4374428,62
TELEFONICA MOVILES ESPAÑA, S.A.U.	CALLE SANGUINO MICHEL	39	0	208866,95	4373762,17
TELEFONICA MOVILES ESPAÑA, S.A.U.	CALLE MEDICO SORAPAN	3	0	209752,18	4374098,08
TELEFONICA MOVILES ESPAÑA, S.A.U.	AVENIDA DE LA BONDAD	8	0	209564,68	4373532,21
TELEFONICA MOVILES ESPAÑA, S.A.U.	AVENIDA PABLO NARANJO PORRAS	1	0	210232,84	4373857,74

RECURSOS PRIVADOS					
EDIFICIO O ZONA	LOCALIZACIÓN		COORD. (H30)		TELÉFONO
			X	Y	
TELEFONICA MOVILES ESPAÑA, S.A.U.	CARRETERA EX-206	1	0	210283,03	4372735,01
TELEFONICA MOVILES ESPAÑA, S.A.U.	CARRETERA N-523	51	0	196018,28	4353104,5
TELEMARCA SL	AVENIDA DE HERNAN CORTES	6	927761261	209394,87	4374781,74
TELEPORTE SL	CARRETERA EX-390	0	927180352	211188,24	4376568,92
TELESERVER EXTREMADURA SL	AVENIDA DE ALEMANIA	1		209275,76	4374083,61
TELEXTREM SL	CALLE GENERAL YAG	8		209292,37	4374513,72
TELLO Y RAMOS ASESORES SLP	CALLE AVILA	11		209158,81	4373073,52
TEMA DIGITAL SL	PLAZA DE LA UNION EUROPEA	6		208975,35	4374221,14
TEMI TOURS S.L	PLAZA DE LA CONCEPCION	8		209850,8	4374970,34
TEMPLARIOS SOLAR SL	CALLE ARGENTINA	8		209109,91	4374127,75
TENDIDO DE SOMBRA SL	CALLE OPORTO	3		208322,65	4374382,22
TERCIO CONSULTORIA ESTRATEGICA SL	CALLE COLON	7		209828,49	4374350,45
TERGAL HERMANOS SL	CALLE LEON LEAL	3	927248400	209644,26	4374360,04
TERNEX SL	CALLE HERNANDO DE SOTO	11		209745,64	4374497,97
TERPRESA SA	AVENIDA VIRGEN DE LA MONTAÑA	2	927222109	209523,98	4374508,04
TERRA ANALYSYS & CONSULTING SL	CAMINO MOZARABE	22		209887,52	4371942,93
TERRA INGENIERIA SL	CALLE SAN JUAN DE DIOS	3	927217187	209185,99	4374616,81
TERRATRANS TRANSPORTES SL	CALLE SAN PEDRO	8		209723,48	4374756,88
TERRAZOS PINTADO SL	AVENIDA 5 (PG INDUSTRIAL LAS CAPELLANIAS)	343	927230014	206270,17	4375948,32
TERRON IGLESIAS DENTAL SLP	AVENIDA VIRGEN DE GUADALUPE	7		209284,99	4374577,5
TERRONES Y TERRONES SL	CALLE AMBERES	25	927288105	208492,9	4374362,92
TERSUM SERVICIOS INTEGRALES SL	CALLE ISAAC PERAL (PG INDUSTRIAL LA MEJOSTILLA)	0	927296142	210452,56	4378075,18
TERSUM SERVICIOS INTEGRALES SL-EDIFIKARE OBRAS Y SERVICIOS S.A. UTE	CALLE ISAAC PERAL (PG INDUSTRIAL LA MEJOSTILLA)	24		210509,58	4378138,1
TESELA CONSULTING E INVERSIONES SL	AVENIDA CLARA CAMPOAMOR	11		209322,86	4374619,85
TESEX INDUSTRIAL CC SL	AVENIDA 1 (PG INDUSTRIAL LAS CAPELLANIAS)	18	927269865	205613,36	4376630,59
TEVEXAGRO SL	CALLE PROFESOR HERNANDEZ PACHECO	18	927224169	209838,2	4374330,83
TEXAICON SL	CALLE MAR ARTICO (PG INDUSTRIAL CHARCA MUSIA)	17		210103,26	4372385,46
TEXBUR SL	CALLE CAÑADA (PG INDUSTRIAL ALDEA MORET)	18		208426,49	4372321,44
TEYPA CACEREÑA SL	AVENIDA DE ALEMANIA	4		209212,68	4374151,13
TEZAR SERVICIOS INFORMATICOS SL	CALLE ISLAS CIES	5	927248393	208667,15	4374918,41
THE BIG HOME PROJECT SL	AVENIDA JUAN PABLO II	8	927232923	208758,9	4372983,71

RECURSOS PRIVADOS					
EDIFICIO O ZONA	LOCALIZACIÓN		COORD. (H30)		TELÉFONO
			X	Y	
THE GREEN SHOP SL	CALLE SANTA JOAQUINA DE VEDRUNA	1	927221588	209283,11	4374437,78
THINK BIG MARKETING SL	CALLE CASAS DE COTALLO	2	927771100	209641,09	4374746,42
THYPICAL POSTUREO SL	CALLE GOMEZ BECERRA	3		209261,28	4374315,23
TIENDAS BERBEL SL	AVENIDA DE ALEMANIA	3		209255,96	4374103,41
TIERRAS DE GUADALUPE SL	AVENIDA VIRGEN DE GUADALUPE	35		208935,75	4374254,14
TIMBER MINES SL	AVENIDA VIRGEN DE LA MONTAÑA	15		209667,78	4374442,45
TIME DESARROLLO EMPRESARIAL SL	CALLE BELTRAN	2		209997,15	4376408,52
TIMESPORT	CALLE MARIA AUXILIADORA	2		209649,03	4373942,58
TIN CERES SL	CALLE PINTORES	28		209799,99	4374803,44
TINTOESTE SL	CALLE COMARCA DE AMBROZ	23		207656,71	4375392,86
TINTORERIA MODERNA C.B.	AVENIDA ANTONIO HURTADO	16	927220066	209434,98	4374004,14
TITANIO RESIDENCIAL SL	AVENIDA DE ESPAÑA	23		209416,37	4374344,09
T-MEC MONTAJE DE TECNICAS PROFESIONALES SL	CALLE CAPRICORNIO	41	927230152	208103,5	4375129,6
TOBIAS Y FUENTES SDAD COOP	PLAZA PRIMERO DE MAYO	16		210288,84	4373416,92
TODO TIENDAS SL	CALLE SAN PEDRO	10		209709,53	4374744,86
TODOLIBROS OESTE SL	CALLE CAMINO LLANO	13	927625562	209949,91	4374437,76
TOINFOUNTAIN SL	AVENIDA VIRGEN DE LA MONTAÑA	12		209575,51	4374447,02
TOLEDO E. HIJO S.C.	CALLE CATEDRATICO ANTONIO SILVA	3		209508,14	4374383,53
TOP TRES COMUNICACION SL	CALLE ISLA DE CORCEGA	7		208268,63	4374902,5
TOREUM ENERGIAS RENOVABLES SL	CALLE SAN PEDRO DE ALCANTARA	12		209283,64	4374510,19
TORMA PROYECTOS Y CONSTRUCCIONES SL EN LIQUIDACION	CALLE MONACO	6	927225350	209101,67	4374777,05
TORMESCO SL	CALLE LONDRES	1	927421944	208555,58	4374114,12
TORO PADEL SL	CALLE ZARAGOZA	11		209306,2	4375535,44
TOROS BROZAS SL	AVENIDA DE LAS DELICIAS	4		209758,85	4375504,65
TOROS CACERES SL	AVENIDA RUTA DE LA PLATA	4		208849,88	4374447,48
TOROS CULTURA 2016 SL	CALLE PLASENCIA	8		209825,48	4375510,78
TOROS LA SARENA SL	CALLE OBISPO SEGURA SAEZ	8		209338,9	4374603,94
TOROS LA SIRENA SL	CALLE OBISPO SEGURA SAEZ	8		209352,12	4374604,1
TOROS MONTAÑA SL	AVENIDA DE LAS DELICIAS	4		209752,25	4375504,65
TOROS TALAYUELA SL	CALLE GENERAL MARGALLO	69		209808,13	4375267,92
TORRE Y MORALEJO SL	AVENIDA VIRGEN DE GUADALUPE	20		209069,52	4374482,4
TORRECAMARERO C.B.	CALLE JUAN XXIII	9		208970,52	4374065,32
TORRECAMARERO SL	CALLE JUAN XXIII	9		208970,52	4374058,72
TORREFUERTES C.B.	CALLE CATEDRATICO ANTONIO SILVA	5		209522,2	4374365,37

RECURSOS PRIVADOS					
EDIFICIO O ZONA	LOCALIZACIÓN		COORD. (H30)		TELÉFONO
			X	Y	
TORREON CAPITAL SL	PLAZA DE AMERICA	1		209255,1	4374249,5
TORRES DEL GUIJO 1882 SL	CALLE GOMEZ BECERRA	10		209213,74	4374341,77
TORRES SALES SL	CALLE SANGUINO MICHEL	15	927247424	209032,85	4374048,75
TORRESALOR SL	AVENIDA VIRGEN DE GUADALUPE	2		209275,65	4374678,76
TORTI JET SL	CALLE PINTORES	12		209862,13	4374855,17
TOUS EXTREMADURA SL	AVENIDA DE ESPAÑA	25	924239033	209408,24	4374302,73
TOVAR DE LA ROSA JOSE RUBEN 001140556C SLNE	CALLE MARRAKECH	3		209197,94	4373155,11
TOWERCORP SL	CALLE MIGUEL SERRANO	17		207589,86	4374263,86
TR MOTO EXTREMA SL	AVENIDA VIRGEN DE GUADALUPE	42		208712,21	4374170,91
TRABAJOS DE INGENIERIA Y TOPOGRAFIA	AVENIDA VIRGEN DE GUADALUPE	22	927212205	208999,76	4374440,77
TRACER SOLUTIONS SL	CALLE DOCTOR FLEMING	3		209256,24	4374684,57
TRACTORES Y VEHICULOS DEL OESTE SA	AVENIDA RODRIGUEZ DE LEDESMA	14	927199122	208671,6	4374624,38
TRADISER SA	CARRETERA EX-206	0	927224006	210194,02	4372700,75
TRAEXSA AUTOMOCION SA	AVENIDA DE LA CONSTITUCION	19	927232844	208465,54	4372214,38
TRAFISALUD SL	CALLE SAN IGNACIO	4	927288393	210019,49	4374264,21
TRAINYOURTALENT DESARROLLA T ESPJ	CALLE MANUEL CASTILLO	99		210765,18	4376979,22
TRAMEI INGENIERIA Y CONSTRUCCION S. L. Y ESPINA OB	AVENIDA DE ESPAÑA	9		209555,45	4374592,15
TRAMEI INGENIERIA Y CONSTRUCCION SL	AVENIDA DE ALEMANIA	43	927626568	208958,95	4373619,66
TRANS CONCHA & CARRASCO SL	CALLE CUEVA DE LA PILETA	6	927298087	209931,39	4372864,98
TRANS ROMBRA SOCIEDAD ANONIMA	AVENIDA RUTA DE LA PLATA	4	927210594	208863,08	4374427,68
TRANS Y EXCAVACIONES MORGA SL	CALLE ANTONIO FLORIANO CUMBREÑO	6		208722,47	4373863,68
TRANSBAGAS AGRUPACION DE INTERES ECONOMICO EN LIQUIDACION	CALLE SAN ANTON	9		209648,71	4374723,66
TRANSFER & LEASING SL	CALLE VIENA	3		209048,4	4374655,7
TRANSFORMADOR	CALLE MOLINEROS (PG INDUSTRIAL LAS CAPELLANIAS)	11	0	205768,21	4376587,34
TRANSFORMADOR	CALLE HERREROS (PG INDUSTRIAL LAS CAPELLANIAS)	50	0	206057,6	4376354,25
TRANSFORMADOR	URBANIZACION LA SIERRILLA	1	0	207482,83	4376238,13
TRANSFORMADOR	CALLE SIMON BENITO BOXOYO	161	0	210672,25	4376952,73
TRANSFORMADOR	CALLE PEDRO ULLOA GOLFIN	0	0	210984,65	4376786,39
TRANSFORMADOR	CALLE PEDRO ULLOA GOLFIN	1	0	211143,68	4376538,85

RECURSOS PRIVADOS					
EDIFICIO O ZONA	LOCALIZACIÓN		COORD. (H30)		TELÉFONO
			X	Y	
TRANSFORMADOR	AVENIDA HEROES DE BALER	43	0	211213,79	4376603,45
TRANSFORMADOR	AVENIDA DE LA UNIVERSIDAD	32	0	212510,81	4374904,64
TRANSFORMADOR	AVENIDA DE LA UNIVERSIDAD	79	0	212325,63	4375390,99
TRANSFORMADOR	AVENIDA DE LA UNIVERSIDAD	55	0	211789,65	4375613,28
TRANSFORMADOR	AVENIDA DE LA UNIVERSIDAD	57	0	211741,65	4375532,76
TRANSFORMADOR	AVENIDA DE LA UNIVERSIDAD	53	0	211384,41	4375439,14
TRANSFORMADOR	AVENIDA DE LA UNIVERSIDAD	28	0	211161,61	4375420,81
TRANSFORMADOR	AVENIDA DE LA UNIVERSIDAD	28	0	211058,62	4375489,08
TRANSFORMADOR	AVENIDA HEROES DE BALER	8	0	210731,69	4375974,61
TRANSFORMADOR	CALLE GONZALO DE VEGA	1	0	210750,1	4375769,51
TRANSFORMADOR	AVENIDA DE LA UNIVERSIDAD	12	0	210678,02	4375601,44
TRANSFORMADOR	RESIDENCIAL LOS ROSALES	1	0	210387,27	4375793,2
TRANSFORMADOR	AVENIDA HEROES DE BALER	2	0	210445,83	4375640,22
TRANSFORMADOR	CALLE TRUJILLO	9	0	210230,71	4375263,29
TRANSFORMADOR	CALLE AGUSTINA DE ARAGON	1	0	209678,63	4375764,5
TRANSFORMADOR	CARRETERA CC-38	1	0	209126,59	4375782,61
TRANSFORMADOR	CALLE GASPAR MUÑOZ	16	0	209394,96	4375650,11
TRANSFORMADOR	PLAZA DE SAN JUAN	11	0	209874,43	4374750,32
TRANSFORMADOR	CALLE ESCAMPLEROS	16	0	209228,94	4375421,12
TRANSFORMADOR	AVENIDA RODRIGUEZ DE LEDESMA	0	0	209144,51	4375275,4
TRANSFORMADOR	AVENIDA RODRIGUEZ DE LEDESMA	0	0	209298,27	4375191,78
TRANSFORMADOR	CALLE ISLA DE LA GOMERA	8	0	208789,64	4375008,68
TRANSFORMADOR	CALLE OSA MAYOR	6	0	208230,24	4374996,6
TRANSFORMADOR	CALLE ALFONSO DIAZ DE BUSTAMANTE	7	0	208417	4374768,06
TRANSFORMADOR	CALLE ISLAS AZORES	0	0	208171,97	4374796,55
TRANSFORMADOR	CALLE VIVIENDAS DE CAMINEROS	1	0	207957,82	4374795,98
TRANSFORMADOR	CALLE LUIS ALVAREZ LENCERO	0	0	207586,99	4374782,96
TRANSFORMADOR	CALLE ALEJO CARPENTIER	2	0	207727,26	4374519,9
TRANSFORMADOR	CALLE MIGUEL SERRANO	9	0	207727,34	4374340,39
TRANSFORMADOR	CARRETERA N-521	13	0	207669,61	4374072,5
TRANSFORMADOR	CALLE DALIA	8	0	207556,65	4373860,51
TRANSFORMADOR	CALLE DOÑANA	7	0	208084,15	4374639,11
TRANSFORMADOR	CARRETERA N-521	2	0	208310,18	4374506,27
TRANSFORMADOR	CALLE LONDRES	7	0	208204,48	4374366,91

RECURSOS PRIVADOS					
EDIFICIO O ZONA	LOCALIZACIÓN		COORD. (H30)		TELÉFONO
			X	Y	
TRANSFORMADOR	AVENIDA RUTA DE LA PLATA	12	0	208684,68	4374537,52
TRANSFORMADOR	CALLE BERLIN	0	0	208714,42	4374377,67
TRANSFORMADOR	CALLE AMBERES	16	0	208567,21	4374396,54
TRANSFORMADOR	AVENIDA PARIS	0	0	208675,08	4374229,73
TRANSFORMADOR	CALLE LONDRES	1	0	208553,19	4374104,12
TRANSFORMADOR	CALLE LONDRES	3	0	208507,11	4374226,67
TRANSFORMADOR	CALLE LIMA	0	0	208763,27	4373935,02
TRANSFORMADOR	RONDA DE SAN FRANCISCO	0	0	210257,57	4374006,87
TRANSFORMADOR	CALLE MALADETA	5	0	209370,53	4373764,45
TRANSFORMADOR	CALLE MALADETA	5	0	209355,75	4373667
TRANSFORMADOR	AVENIDA ANTONIO HURTADO	30	0	209574,55	4373768,78
TRANSFORMADOR	AVENIDA PABLO NARANJO PORRAS	3	0	209948,71	4373634,98
TRANSFORMADOR	AVENIDA DE CERVANTES	3	0	209759,75	4373579,51
TRANSFORMADOR	AVENIDA DE CERVANTES	0	0	209708,85	4373495,5
TRANSFORMADOR	AVENIDA DE LA BONDAD	14	0	209600,09	4373464,25
TRANSFORMADOR	AVENIDA DE LA HISPANIDAD	43	0	209784,06	4373378,03
TRANSFORMADOR	CALLE LA ROCHE SUR YON	35	0	210049,12	4373348,33
TRANSFORMADOR	CALLE LA ROCHE SUR YON	27	0	210231,27	4373335,76
TRANSFORMADOR	CALLE JUAN SEBASTIAN BACH	0	0	210451,21	4373350,49
TRANSFORMADOR	CALLE JUAN SEBASTIAN BACH	0	0	210469	4373308,46
TRANSFORMADOR	CARRETERA EX-206	4	0	210251,82	4372679,33
TRANSFORMADOR	AVENIDA DE CERVANTES	35	0	210062,26	4373087,57
TRANSFORMADOR	CALLE VENEZUELA	2	0	209957,59	4373143,32
TRANSFORMADOR	CALLE CRISTU BENDITU	1	0	209850,11	4373013,84
TRANSFORMADOR	CALLE CRISTU BENDITU	4	0	209713,86	4373023,52
TRANSFORMADOR	AVENIDA DE LA BONDAD	43	0	209627,33	4372986,35
TRANSFORMADOR	CALLE MEJICO	0	0	209536,11	4373207,72
TRANSFORMADOR	AVENIDA DE ALEMANIA	50	0	208844,12	4373622,51
TRANSFORMADOR	AVENIDA DE LA HISPANIDAD	30	0	209007,41	4373450,89
TRANSFORMADOR	AVENIDA ISABEL DE MOCTEZUMA	0	0	209299,64	4373520,42
TRANSFORMADOR	CARRETERA N-630	0	0	209044,48	4373175,34
TRANSFORMADOR	CARRETERA N-630	0	0	209120,94	4373188,4
TRANSFORMADOR	CAMINO CERRO DE LOS PINOS	7	0	208051,36	4373369,55
TRANSFORMADOR	CALLE CERRO DE LOS PINOS	12	0	208059,87	4372868,41
TRANSFORMADOR	CALLE JUAN SOLANO PEDRERO	2	0	209232,89	4372817,61
TRANSFORMADOR	CALLE JUAN SOLANO PEDRERO	4	0	209067,28	4372790,1
TRANSFORMADOR	CALLE LA HABANA	4	0	209274,55	4372504,35
TRANSFORMADOR	CALLE LA HABANA	6	0	209129,7	4372479,79

RECURSOS PRIVADOS					
EDIFICIO O ZONA	LOCALIZACIÓN		COORD. (H30)		TELÉFONO
			X	Y	
TRANSFORMADOR	AVENIDA DE LA CONSTITUCION	2	0	208613,87	4372666,06
TRANSFORMADOR	AVENIDA DE LA CONSTITUCION	3	0	208620,62	4372584,03
TRANSFORMADOR	AVENIDA RIO TIBER	0	0	207965,15	4372409,81
TRANSFORMADOR	CALLE RIO RODANO	55	0	208138,36	4372340,09
TRANSFORMADOR	AVENIDA DE LA CONSTITUCION	26	0	208158,9	4372252,43
TRANSFORMADOR	CALLE CAÑADA (PG INDUSTRIAL ALDEA MORET)	5	0	208541,94	4372152,54
TRANSFORMADOR	AVENIDA DE LA CONSTITUCION	45	0	208122,39	4372053,02
TRANSFORMADOR	CALLE MONTEHERMOSO	1	0	208578,08	4371775,42
TRANSFORMADOR	AVENIDA JUAN PABLO II	50	0	209226,12	4371623,91
TRANSFORMADOR	CALLE MOLINEROS (PG INDUSTRIAL LAS CAPELLANIAS)	106	0	205688,27	4376610,13
TRANSFORMADOR	CALLE LABRADORES (PG INDUSTRIAL LAS CAPELLANIAS)	45	0	205543,71	4376550,52
TRANSFORMADOR	CALLE MOLINEROS (PG INDUSTRIAL LAS CAPELLANIAS)	5	0	205962,46	4376645,65
TRANSFORMADOR	CALLE MOLINEROS (PG INDUSTRIAL LAS CAPELLANIAS)	3	0	206123,57	4376692,85
TRANSFORMADOR	CALLE LABRADORES (PG INDUSTRIAL LAS CAPELLANIAS)	2	0	205644,22	4376282,97
TRANSFORMADOR	CALLE HERREROS (PG INDUSTRIAL LAS CAPELLANIAS)	60	0	206051,66	4376384,41
TRANSFORMADOR	CALLE HERREROS (PG INDUSTRIAL LAS CAPELLANIAS)	70	0	205909,14	4376261,84
TRANSFORMADOR	CALLE HERREROS (PG INDUSTRIAL LAS CAPELLANIAS)	33	0	205671,15	4376221,49
TRANSFORMADOR	CALLE ALPARGATEROS (PG INDUSTRIAL LAS CAPELLANIAS)	32	0	205893,61	4376206,49
TRANSFORMADOR	CARRETERA N-630	8	0	206393,98	4376556,92
TRANSFORMADOR	CALLE TEJEDORES (PG INDUSTRIAL LAS CAPELLANIAS)	1	0	206328,6	4376487,08
TRANSFORMADOR	CALLE ESQUILADORES (PG INDUSTRIAL LAS CAPELLANIAS)	1	0	206380,37	4376293,94
TRANSFORMADOR	CALLE HILANDERAS (PG INDUSTRIAL LAS CAPELLANIAS)	5	0	206435,85	4376091,29
TRANSFORMADOR	CALLE TEJEDORES (PG INDUSTRIAL LAS CAPELLANIAS)	50	0	205781	4375984,99

RECURSOS PRIVADOS					
EDIFICIO O ZONA	LOCALIZACIÓN		COORD. (H30)		TELÉFONO
			X	Y	
TRANSFORMADOR	CALLE TEJEDORES (PG INDUSTRIAL LAS CAPELLANIAS)	33	0	206015,62	4376050,06
TRANSFORMADOR	CALLE HOJALATEROS (PG INDUSTRIAL LAS CAPELLANIAS)	14	0	206090,77	4375951,03
TRANSFORMADOR	CALLE HOJALATEROS (PG INDUSTRIAL LAS CAPELLANIAS)	328	0	206285,61	4376004,33
TRANSFORMADOR	CALLE HOJALATEROS (PG INDUSTRIAL LAS CAPELLANIAS)	19	0	205970,94	4375927,83
TRANSFORMADOR	CALLE POCEROS (PG INDUSTRIAL LAS CAPELLANIAS)	10	0	206326,45	4375874,16
TRANSFORMADOR	CALLE COMARCA DE GATA	63	0	207472,01	4375974,67
TRANSFORMADOR	CALLE COMARCA VALLE DE LA VERA	72	0	207046,71	4375747,64
TRANSFORMADOR	CALLE COMARCA DE GATA	34	0	207461,22	4375568,75
TRANSFORMADOR	CALLE RIO TIETAR	5	0	207265,55	4375524,08
TRANSFORMADOR	CALLE RIO TIETAR	1	0	207223,41	4375319,54
TRANSFORMADOR	CALLE LEONARDO DA VINCI (PG INDUSTRIAL LA MEJOSTILLA)	10	0	210781,25	4378052,31
TRANSFORMADOR	CALLE LEONARDO DA VINCI (PG INDUSTRIAL LA MEJOSTILLA)	11	0	210658,92	4378122,21
TRANSFORMADOR	CALLE LEONARDO DA VINCI (PG INDUSTRIAL LA MEJOSTILLA)	12	0	210521,66	4378216,32
TRANSFORMADOR	CALLE LEONARDO DA VINCI (PG INDUSTRIAL LA MEJOSTILLA)	13	0	210396,47	4378327,92
TRANSFORMADOR	CALLE LEONARDO DA VINCI (PG INDUSTRIAL LA MEJOSTILLA)	14	0	210276,68	4378447,95
TRANSFORMADOR	CALLE ARQUIMEDES (PG INDUSTRIAL LA MEJOSTILLA)	20	0	210685,86	4377788,94
TRANSFORMADOR	CALLE ARQUIMEDES (PG INDUSTRIAL LA MEJOSTILLA)	21	0	210498,67	4377942,38
TRANSFORMADOR	CALLE ARQUIMEDES (PG INDUSTRIAL LA MEJOSTILLA)	22	0	210377,84	4378040,98
TRANSFORMADOR	CALLE ARQUIMEDES (PG INDUSTRIAL LA MEJOSTILLA)	23	0	210247,89	4378147,87
TRANSFORMADOR	CALLE ARQUIMEDES (PG INDUSTRIAL LA MEJOSTILLA)	24	0	210117,86	4378254,28
TRANSFORMADOR	CALLE LOS TRIGALES	101	0	209770,06	4376710,18
TRANSFORMADOR	CALLE LOS ENEBROS	1	0	211287,19	4377492,81
TRANSFORMADOR	AVENIDA DE LOS CUATRO LUGARES	31	0	211250,08	4377281,29

RECURSOS PRIVADOS					
EDIFICIO O ZONA	LOCALIZACIÓN		COORD. (H30)		TELÉFONO
			X	Y	
TRANSFORMADOR	CALLE MIRAFLORES	3	0	211218,76	4377131,89
TRANSFORMADOR	CALLE LOS TRIGALES	2	0	210980,34	4377199,16
TRANSFORMADOR	CALLE RIO JARANDA	7	0	210209,52	4377391,45
TRANSFORMADOR	CALLE RIO JERTE	38	0	210495,47	4377177,5
TRANSFORMADOR	CALLE TALES DE MILETO	1	0	211792,12	4376818,7
TRANSFORMADOR	CALLE SENECA	1	0	211512,82	4376839,39
TRANSFORMADOR	CALLE HERACLITO	12	0	211605,31	4376387,57
TRANSFORMADOR	CALLE SOCRATES	2	0	211359,17	4376518,62
TRANSFORMADOR	CALLE TOLERANCIA	2	0	211133,76	4376892,43
TRANSFORMADOR	CALLE CAYETANO POLO "POLITO"	1	0	210607,83	4376714,54
TRANSFORMADOR	CALLE CAMILO JOSE CELA	2	0	210205,76	4376920,21
TRANSFORMADOR	CALLE JUAN RAMON JIMENEZ	9	0	210035,56	4376705,3
TRANSFORMADOR	CALLE LOS ALIMOCHESES	44	0	209825,12	4376563,39
TRANSFORMADOR	CALLE LOS ALIMOCHESES	44	0	209830,41	4376562,4
TRANSFORMADOR	CALLE LOS HALCONES	8	0	209615,55	4376347,06
TRANSFORMADOR	CALLE LOS HALCONES	8	0	209615,15	4376340,92
TRANSFORMADOR	CALLE LAS AGUILAS	38	0	209378,49	4376430,68
TRANSFORMADOR	CALLE LOS MILANOS	76	0	209448,67	4376227,2
TRANSFORMADOR	CALLE LOS GAVILANES	7	0	209675,42	4376099,98
TRANSFORMADOR	CALLE ARSENIO GALLEGO HERNANDEZ	55	0	210039,51	4376338,66
TRANSFORMADOR	AVENIDA POZO DE LA NIEVE	8	0	210316,06	4376398,1
TRANSFORMADOR	AVENIDA POZO DE LA NIEVE	12	0	210322,32	4376453,44
TRANSFORMADOR	CALLE PEDRO ROMERO MENDOZA	25	0	210605,59	4376254,59
TRANSFORMADOR	CALLE JULIAN PERATE BARROETA	6	0	210788,43	4376160,94
TRANSFORMADOR	CALLE FAUSTO PICAPIEDRA	11	0	211134,52	4376165,44
TRANSFORMADOR	CALLE SANTO TOMAS DE AQUINO	2	0	211018,5	4376054,33
TRANSFORMADOR	CALLE SANCHO DE CABRERA	24	0	210852,34	4375957,83
TRANSFORMADOR	CALLE JULIAN PERATE BARROETA	2	0	210673,04	4376020,9
TRANSFORMADOR	AVENIDA DE LA UNIVERSIDAD	71	0	212711,53	4375380,23
TRANSFORMADOR	AVENIDA DE LA UNIVERSIDAD	79	0	212331,73	4375398,72
TRANSFORMADOR	AVENIDA DE LA UNIVERSIDAD	79	0	212327,17	4375243,92
TRANSFORMADOR	CARRETERA N-521	61	0	212670,38	4374490,56
TRANSFORMADOR	CARRETERA N-521	101	0	212820,53	4374354,6
TRANSFORMADOR	URBANIZACION MONTAÑA	100	0	211742,49	4373269,58
TRANSFORMADOR	AVENIDA DE LA UNIVERSIDAD	63	0	212337,48	4375525,86
TRANSFORMADOR	CARRETERA N-521	7	0	212157,63	4375476,13

RECURSOS PRIVADOS					
EDIFICIO O ZONA	LOCALIZACIÓN		COORD. (H30)		TELÉFONO
			X	Y	
TRANSFORMADOR	AVENIDA DE LA UNIVERSIDAD	47	0	211205,7	4375650,57
TRANSFORMADOR	AVENIDA DE LA UNIVERSIDAD	49	0	211213,4	4375535,95
TRANSFORMADOR	AVENIDA DE LA UNIVERSIDAD	100	0	211814,39	4374992,79
TRANSFORMADOR	AVENIDA DE LA UNIVERSIDAD	100	0	211808,23	4374990,02
TRANSFORMADOR	CALLE MIGUEL CORDERO DEL CAMPILLO	1	0	211786,14	4374894,76
TRANSFORMADOR	CALLE JOSE ANTONIO FERNANDEZ ORDO	1	0	211483,22	4374841,26
TRANSFORMADOR	CALLE MARIA ANTONIA FUERTES	4	0	211802,06	4374732,86
TRANSFORMADOR	CALLE MARIA ANTONIA FUERTES	2	0	211507,11	4374667,23
TRANSFORMADOR	CAMINO CERRO DE LA BUITRERA	4	0	210959,87	4374899,15
TRANSFORMADOR	RONDA SURESTE	1	0	211147,61	4374797,76
TRANSFORMADOR	CALLE EL JUNCAL	3	0	210197,21	4375978,18
TRANSFORMADOR	CALLE CONCEPCION ARENAL	2	0	209888,83	4375689,22
TRANSFORMADOR	CALLE SANTA VERA CRUZ	2	0	209277,94	4375635,97
TRANSFORMADOR	CALLE GENERAL MARGALLO	115	0	209620,13	4375547,66
TRANSFORMADOR	CALLE BARRIO NUEVO	80	0	209708,05	4375413,61
TRANSFORMADOR	PLAZA OBISPO GALARZA	1	0	209796,42	4374952,57
TRANSFORMADOR	CALLE VALDEFLORES	0	0	210660,67	4374721,33
TRANSFORMADOR	CALLE ISLAS CIES	22	0	208439,24	4375194,26
TRANSFORMADOR	CALLE ISLAS FILIPINAS	20	0	208403,46	4375110,4
TRANSFORMADOR	CALLE LIBRA	21	0	207948,44	4375100,64
TRANSFORMADOR	CALLE REMEDIOS BUENDIA	1	0	207391,14	4374863,29
TRANSFORMADOR	CALLE AURELIANO SEGUNDO	1	0	207119,31	4374741,5
TRANSFORMADOR	CALLE DOCTOR ALIRIO NOGUERA	1	0	207042,6	4374476,82
TRANSFORMADOR	CALLE DOCTOR ALIRIO NOGUERA	2	0	207316,25	4374303,21
TRANSFORMADOR	CALLE AMAPOLA	5	0	207149,74	4373832,13
TRANSFORMADOR	CALLE AMAPOLA	5	0	207074,5	4373799,1
TRANSFORMADOR	CALLE AMAPOLA	3	0	207596,91	4373701,87
TRANSFORMADOR	CALLE AMAPOLA	3	0	207509,74	4373647,47
TRANSFORMADOR	CALLE AMAPOLA	3	0	207377,28	4373637,97
TRANSFORMADOR	CALLE AMAPOLA	6	0	207322,47	4373917,99
TRANSFORMADOR	CARRETERA N-521	9	0	207755,3	4374240,7
TRANSFORMADOR	CALLE LUIS ALVAREZ LENCERO	0	0	207586,99	4374789,56
TRANSFORMADOR	CALLE MONFRAG	6	0	208218,82	4374589,76
TRANSFORMADOR	CARRETERA N-521	2	0	208289,42	4374580,13
TRANSFORMADOR	CALLE LONDRES	5	0	208409,39	4374153,69

RECURSOS PRIVADOS					
EDIFICIO O ZONA	LOCALIZACIÓN		COORD. (H30)		TELÉFONO
			X	Y	
TRANSFORMADOR	AVENIDA DEL FERROCARRIL	0	0	208547,22	4373941,53
TRANSFORMADOR	URBANIZACION MONTAÑA	12	0	211044,43	4374103,15
TRANSFORMADOR	RONDA DE SAN FRANCISCO	1	0	210188,66	4374239,46
TRANSFORMADOR	RONDA DE SAN FRANCISCO	1	0	210206,59	4374299,79
TRANSFORMADOR	RONDA DE SAN FRANCISCO	0	0	210286,51	4373964,12
TRANSFORMADOR	CALLE MADRE DE LA RIBERA	7	0	210479,79	4373825,01
TRANSFORMADOR	CALLE MADRE DE LA RIBERA	7	0	210467,23	4373686,79
TRANSFORMADOR	TRAVESIA RIO TURIA	1	0	210168,27	4373442,68
TRANSFORMADOR	AVENIDA PABLO NARANJO PORRAS	3	0	210024,85	4373776,84
TRANSFORMADOR	AVENIDA PABLO NARANJO PORRAS	5	0	209947,99	4373850,61
TRANSFORMADOR	AVENIDA DE LOS PILARES	2	0	209771,81	4373645,83
TRANSFORMADOR	AVENIDA DE LOS PILARES	4	0	209815,53	4373579,26
TRANSFORMADOR	CALLE SANTA LUISA DE MARILLAC	3	0	209666,05	4373983,83
TRANSFORMADOR	CALLE GRAN BRETAÑA	1	0	209233,27	4373994,5
TRANSFORMADOR	CALLE DINAMARCA	1	0	209264,67	4373808,69
TRANSFORMADOR	CALLE GRAN BRETAÑA	7	0	209095,72	4373826,4
TRANSFORMADOR	CALLE GRAN BRETAÑA	9	0	209008,51	4373689,23
TRANSFORMADOR	AVENIDA JUAN PABLO II	0	0	208776,58	4373582,36
TRANSFORMADOR	AVENIDA JUAN PABLO II	0	0	208823	4373285,35
TRANSFORMADOR	AVENIDA JUAN PABLO II	0	0	208721,78	4372883,26
TRANSFORMADOR	AVENIDA JUAN PABLO II	0	0	208724,62	4372878,19
TRANSFORMADOR	AVENIDA ISABEL DE MOCTEZUMA	0	0	209321,99	4373513,69
TRANSFORMADOR	CALLE TUNEZ	0	0	208915,8	4373250,76
TRANSFORMADOR	CALLE JERUSALEN	0	0	209160,25	4372998,06
TRANSFORMADOR	CALLE JUAN SOLANO PEDRERO	0	0	209386,29	4372865,17
TRANSFORMADOR	CALLE JUAN SEBASTIAN BACH	41	0	210417,62	4373029,45
TRANSFORMADOR	CALLE JOAQUIN TURINA	2	0	210622,03	4372856,74
TRANSFORMADOR	CALLE MOZART	71	0	210783,88	4372540,46
TRANSFORMADOR	CALLE JUAN SEBASTIAN BACH	91	0	210645	4372642,92
TRANSFORMADOR	CALLE ISAAC ALBENIZ	6	0	210468,63	4372635,49
TRANSFORMADOR	AVENIDA DE DULCINEA	0	0	209955,37	4372897,85
TRANSFORMADOR	AVENIDA DE MALTRAVIESO	4	0	209966,68	4372741,89
TRANSFORMADOR	AVENIDA DE MALTRAVIESO	18	0	209789,47	4372739,89
TRANSFORMADOR	AVENIDA DE MALTRAVIESO	20	0	209670,48	4372695,93
TRANSFORMADOR	CALLE OCEANO ARTICO (PG INDUSTRIAL CHARCA MUSIA)	11	0	210181,94	4372467,75

RECURSOS PRIVADOS					
EDIFICIO O ZONA	LOCALIZACIÓN		COORD. (H30)		TELÉFONO
			X	Y	
TRANSFORMADOR	CALLE OCEANO ARTICO (PG INDUSTRIAL CHARCA MUSIA)	2	0	210080,66	4372409,36
TRANSFORMADOR	CALLE BAÑOS DE MONTEMAYOR	2	0	209718,51	4372520,23
TRANSFORMADOR	CALLE DE LA TRASHUMANCIA	2	0	209577,65	4372488,07
TRANSFORMADOR	CALLE GALISTEO	4	0	209575,68	4372133,4
TRANSFORMADOR	CALLE LA CALZADA	2	0	209940,87	4371911,49
TRANSFORMADOR	CALLE LA CALZADA	5	0	209780,54	4371829,32
TRANSFORMADOR	CALLE SANTA CRISTINA	0	0	208009,66	4371999,27
TRANSFORMADOR	CALLE MINA ESTRELLA	0	0	207853	4371816,77
TRANSFORMADOR	CAMINO DE SANTA OLALLA	2	0	207860,83	4371498,12
TRANSFORMADOR	CALLE COMARCA DE GRANADILLA	2	0	208485,4	4371679,02
TRANSFORMADOR	CALLE COMARCA DE TENTUDIA	2	0	208628,37	4371660,55
TRANSFORMADOR	CARRETERA N-630	1	0	209773,38	4371122,9
TRANSFORMADOR	CARRETERA N-630	1	0	209670,34	4371202,98
TRANSFORMADOR	CARRETERA N-630	1	0	209521,89	4371146,58
TRANSFORMADOR	CARRETERA N-630	1	0	209612,17	4371048,6
TRANSFORMADOR	CALLE CERRO DE LOS ROMANOS	0	0	208642,03	4368987,16
TRANSFORMADOR	AVENIDA DEL CALERIZO	2	0	209719,51	4370317,58
TRANSFORMADOR	CARRETERA N-630	560	0	211272,71	4368463,04
TRANSGRUAS DEL OESTE SL	AVENIDA DE SAN BLAS	30		210225,95	4375343,5
TRANSPLATERO SL	CALLE LLANOS DE CACERES	19	927239756	208759,74	4371644,44
TRANSPORTE HORMIGONES NUÑEZ SOCIEDAD ANONIMA	PG INDUSTRIAL LAS CAPELLANIAS	0	927230257	205792,29	4376075,41
TRANSPORTE POBLACION PALACIOS SL	CALLE GARCIA PLATA DE OSMA	23		209082,89	4374004,13
TRANSPORTES ABAJO CACERES SL	AVENIDA ANTONIO HURTADO	9	927220335	209412,42	4374110,63
TRANSPORTES AUTOPROPULSADOS Y MAQUINARIA SL	PG INDUSTRIAL LAS CAPELLANIAS	213	927235220	206067,85	4376398,28
TRANSPORTES CACEREÑA DE VEHICULOS SL	CALLE JUAN DE LA CIERVA (PG INDUSTRIAL LA MEJOSTILLA)	15		210499,38	4378083,35
TRANSPORTES CAMPOS Y GUERRA SOCIEDAD LIMITADA	CALLE PEÑALARA	23		210329,18	4377195,17
TRANSPORTES CANCHAL REY SL	CALLE SAN VICENTE DE PAUL	6		209324,1	4374023,55
TRANSPORTES FELICIANO SANZ SL	CALLE NAVALMORAL DE LA MATA	15	927233183	208469,89	4371915,99
TRANSPORTES FELIX BORRALLO SL	CALLE NUEVA	18		209664,98	4375080,03
TRANSPORTES FRIGORIFICOS SALGADO SL	AVENIDA DE ALEMANIA	1	927233770	209275,76	4374090,21
TRANSPORTES GOBRE SL	CALLE DIONISIO ACEDO	4		209009,67	4373986,48

RECURSOS PRIVADOS					
EDIFICIO O ZONA	LOCALIZACIÓN		COORD. (H30)		TELÉFONO
			X	Y	
TRANSPORTES JAREM DE CACERES SL	CALLE SANGUINO MICHEL	44		208821,56	4373818,15
TRANSPORTES JOSE FERNANDO GALAN MACIAS SL	CALLE GABINO MURIEL	1	927292333	209262,56	4374110,01
TRANSPORTES MARQUEZ MOREIRA SL	RONDA LA PIZARRA	1		209427,33	4373318,33
TRANSPORTES MOGEDANO PALOMO SL	RONDA LA PIZARRA	9		209443,72	4373109,29
TRANSPORTES MORENO GIRALDO SL	CALLE LA ROCHE SUR YON	5		210116,26	4373237,04
TRANSPORTES N CAESARINA SL	CALLE BELTRAN	40		210184,12	4376387,9
TRANSPORTES PEDRO Y ROBERTO SL	CALLE GASPAR MUÑOZ	63		209325,29	4375713,44
TRANSPORTES PROYECTOS Y ARIDOS SERCADEL SLL	AVENIDA DE LOS PILARES	5	927216613	209727,99	4373785,77
TRANSPORTES URGENTES DE CACERES SA SEUR GEOPOST SL UNION TEMPORAL DE EMPRESAS LEY 18 1982 DE 26 DE MAYO	TRAVESIA D (PG INDUSTRIAL LAS CAPELLANIAS)	27		205561,09	4376280,7
TRANSPORTES VICTORIANO PEREZ E HIJO SL	AVENIDA DE ALEMANIA	5		209275,76	4374103,41
TRANSPORTES Y SERVICIOS CARNICOS CLEGEM SL	CALLE MEJICO	6		209505,57	4373285,53
TRANSPORTES ZANCADA SL	CALLE ALCOR DEL ROBLE	84	927101966	208609,97	4369097,49
TRANSVIESA C.B.	CALLE CRISTU BENDITU	1		209699,62	4372983,72
TRAPIO TAURINO SL	AVENIDA VIRGEN DE GUADALUPE	20		209069,52	4374489
TRATAMIENTOS INTEGRALES EXTREMEÑOS SL	CALLE PITAGORAS (PG INDUSTRIAL LA MEJOSTILLA)	17	927212774	210182,07	4378358,96
TRAUDERM SL	CALLE COMARCA DE AMBROZ	0	927216839	209253,59	4374482,38
TRAZA NARANJA SL	AVENIDA DE HERNAN CORTES	84	927216075	209535,26	4375356,52
TRAZO TECNICAS DE OBRA SL	AVENIDA RUTA DE LA PLATA	40	927239484	208248,99	4374741,8
TREE SISTEMAS SL	CALLE SAN PEDRO DE ALCANTARA	7		209253,59	4374488,98
TRES CALDERA S.L	CALLE SAN ANTON	13		209622,52	4374679,17
TRES TIJERAS C.B.	CALLE JUAN SOLANO PEDRERO	16	927236627	209206	4372855,75
TRIANGULO FIT SL	AVENIDA DE PORTUGAL	11		209330,7	4374016,95
TRICICLOS CARYSO SL	AVENIDA DE ALEMANIA	54		208894,48	4373605,08
TRIGEMINO SL	AVENIDA DE ESPAÑA	18	927249822	209307,44	4374355,8
TRIYACA SL	CALLE PROFESOR RODRIGUEZ MOÑINO	2		209414,75	4374296,07
TRUCKS MIAJADAS SL	AVENIDA DE LA CONSTITUCION	11	927347311	208503,24	4372307,96
TRUPESEVORA SLL	CALLE EVORA	5		209144,53	4373133,98
TRUST PROYECTOS MANTENIMIENTOS Y SERVICIOS SL	CALLE DOCTOR FLEMING	2	927627201	209256,13	4374724,34
TRUZCASAR SL	CALLE GABINO MURIEL	1		209275,76	4374110,01

RECURSOS PRIVADOS					
EDIFICIO O ZONA	LOCALIZACIÓN		COORD. (H30)		TELÉFONO
			X	Y	
TU DIA EN DETALLES SL	CALLE POCEROS (PG INDUSTRIAL LAS CAPELLANIAS)	0		206272,16	4375885,31
TUBERIA Y VALVULERIA EXTREMEÑA SL	CALLE LABRADORES (PG INDUSTRIAL LAS CAPELLANIAS)	43		205521,29	4376427,07
TUCONDUCE SL	AVENIDA 2 (PG INDUSTRIAL LAS CAPELLANIAS)	14		206029,6	4376387,67
TUGAEX SL	CALLE AMISTAD	8		210525,06	4374870,43
TUNEA2 SL	CALLE CATEDRATICO ANTONIO SILVA	8		209518,46	4374303,06
TUREGANO-FLORES S.C.P.	CALLE DINAMARCA	2	927234664	209255,35	4373839,52
TXINTILIMI SL	AVENIDA ISABEL DE MOCTEZUMA	3		209346,05	4373853,4
TYERO-NAVES INDUSTRIAIS SL	CALLE GIL CORDERO	11		209091,32	4374244,41
U T E RUECAS 2014	AVENIDA DE LA CONSTITUCION	3		208614,62	4372533,89
U. A. SIERRA DE FUENTES	CALLE ARGENTINA	1		209174,45	4374064,96
UEY TEPUY SISTEMAS GLOBALES SL	CALLE CERRO DE LOS ROMANOS	10		208704,68	4369002,29
ULEX SERVICIOS AMBIENTALES SL	CALLE ORDESA	6		208398,91	4374568,4
ULTIMAS TECNOLOGIAS DE EXTREMADURA SL	CALLE LEON LEAL	5	927220107	209627,1	4374336,79
ULTIMO CAFE DE HOSTELERIA SL	CARRETERA EX-206	2		210300,78	4372563,18
UNAEX CONSULTORIA DE SEGUROS SL	AVENIDA VIRGEN DE GUADALUPE	24	927233416	208907,97	4374395,54
UNAEX EXPRES SL	AVENIDA VIRGEN DE GUADALUPE	24		208907,97	4374402,14
UNICAJA BANCO	AVENIDA VIRGEN DE GUADALUPE	1	927240700	209282,25	4374665,56
UNICAJA BANCO	AVENIDA ANTONIO HURTADO	2	927223100	209334,47	4374158,07
UNICAJA BANCO	AVENIDA PARIS	12	927235375	208630,33	4374310,79
UNIFAMILIARES PROMOCIONES Y VIVIENDAS DE EXTREMADURA SL	CALLE SAN JOSE	4	927224127	209806,17	4375038,25
UNIFIT ONLINE SL	CALLE DIEGO MARIA CREHUET	23		209762,95	4374478,09
UNIMIJA SL	CALLE COMARCA DE GATA	60	927236847	207556,63	4375845,71
UNION BRAVO TEAM 2030 SL	CALLE MAR CASPIO (PG INDUSTRIAL CHARCA MUSIA)	26		210084,29	4372109,67
UNION COOP VIVIENDAS EXTREMEÑAS	CALLE ANTONIO REYES HUERTAS	17		209544,31	4374079,76
UNION DE CONTRATAS Y SERVICIOS LOGISTICOS CS SL	PLAZA DE ITALIA	0	927533906	209201,8	4373724,8
UNION DE GESTION HIPOTECARIA EXTREMEÑA SL	CALLE OBISPO JESUS DOMINGUEZ	7		209106,89	4374347,3
UNION DE P.S.V DE CACERES SL	CALLE PEDRO ROMERO MENDOZA	19		210536,73	4376186,98
UNION EXTREMEÑA DE RECURSOS RENOVABLES 2020 SL	AVENIDA DE LOS PILARES	1		209642,43	4373929,38

RECURSOS PRIVADOS					
EDIFICIO O ZONA	LOCALIZACIÓN		COORD. (H30)		TELÉFONO
			X	Y	
UNION INMOBILIARIA DEL OESTE SL	CALLE GIL CORDERO	1		208981,95	4374227,74
UNION MADERERA CACEREÑA SL	AVENIDA DE ALEMANIA	20		209122,52	4374006,7
UNION PANADERA CACEREÑA SL	PG INDUSTRIAL LAS CAPELLANIAS	210	927230408	206130,16	4376470,21
UNION TEMPORAL DE EMPRESAS YAMUR Y MATAS	CALLE PROFESOR RODRIGUEZ MOÑINO	1		209389,97	4374324,29
UNITECO EXTREMADURA CORREDURIA DE SEGUROS SL	AVENIDA CLARA CAMPOAMOR	1		209433,18	4374579,04
UNIVERMOVIL SL	AVENIDA RUTA DE LA PLATA	4		208856,48	4374434,28
UNIVERSAL DE INNOVACION Y GESTION SL	AVENIDA DE ALEMANIA	5		209249,36	4374103,41
UNIVERSITAS ORDENADORES SL	CALLE SAN PEDRO	11	927213987	209727,79	4374729,07
UNYPIS REFORMAS SL	CALLE CAMINO LLANO	7	927212660	209824,38	4374510,1
UPTTEL SL	CALLE GONZALO MINGO	7	924400450	210597,92	4376782,97
URBAN DE GRIZIO SL	AVENIDA DE ALEMANIA	7	927232119	209199,36	4374003,2
URBANA CACEREÑA SL	CALLE ARGENTINA	22	927214160	208929,15	4374300,34
URBANAS RUSTICAS EXTREMEÑAS Y ASOCIADOS S.L.	CALLE CAMINO LLANO	16	927241427	209728,08	4374566,76
URBANIZACION Y SANEAMIENTO EXTREMADURA SL	AVENIDA RUTA DE LA PLATA	4		208856,48	4374440,88
URBANIZACION Y VIVIENDAS DE CACERES SOCIEDAD ANONIMA	CALLE CERES	21		209672,22	4374826
URBANIZACIONES COLISEO SL EN LIQUIDACION	CALLE GOMEZ BECERRA	18		209131,71	4374319,12
URBANIZACIONES Y PAVIMENTACIONES CACEREÑAS SL	CALLE SAN VICENTE DE PAUL	1		209330,17	4374102,01
URBEDISAN 05 SL	CALLE LOS RIBEROS	15		210102,9	4376490,31
URBI MADERAS SL	AVENIDA DE LA CONSTITUCION	0		208472,71	4372407,98
URUEÑA TORRECILLA CONSULTORES SL	CALLE DOCTOR MARAÑON	2	927246860	209375,3	4374244,68
URVIPEXSA S.A	PLAZA OBISPO GALARZA	3	927214250	209831,84	4374985,22
VABADUS SL	CALLE JESUS ASUNCION	19		210032,69	4374264,21
VADILLO PULIDO SL	CALLE CAUPOLICAN	3		209411,66	4373526,99
VALCA 2006 SL	CALLE ARGENTINA	1		209167,85	4374064,96
VALCO COMUNICACIONES SL	CALLE MOTRIL	4	927425480	209301,5	4374415,8
VALDELASMANOS EXPLOTACIONES AGRICOLAS FORESTALES Y GANADERAS SL	CALLE ISLA DE CORCEGA	4	927236117	208381,19	4374992,39
VALENTIN ROSCO SOCIEDAD ANONIMA	CALLE GENERAL YAG	9		209352,68	4374545,86
VALHONDO GESTION C.B.	PLAZA MAYOR	30		209941,18	4374939,44
VALHONDO HOTELES S.L	PLAZA MAYOR	30	927214279	209941,18	4374932,84
VALLE DEL JERTE 2000 SL EN LIQUIDACION	CALLE ANTONIO REYES HUERTAS	5		209682,5	4374179,23
VALLE RASERO SL	AVENIDA RODRIGUEZ DE LEDESMA	2		209028,32	4374619,43
VALMORISCO MONTERROSO SL	AVENIDA ANTONIO HURTADO	2		209327,87	4374164,67

RECURSOS PRIVADOS					
EDIFICIO O ZONA	LOCALIZACIÓN		COORD. (H30)		TELÉFONO
			X	Y	
VALMORISCO Y PRIETO SL	AVENIDA DE LA BONDAD	43		209627,25	4372986,2
VALORACIONES Y BALANCES SL	CALLE SAN ANTON	9		209661,97	4374684,23
VALVERDE Y GARCIA C.B.	CALLE COMARCA VALLE DEL JERTE	23		207205,22	4375735,02
VANCOUVER SOLAR SL	AVENIDA DE ALEMANIA	15		209170,04	4373946,7
VARITEL COMUNICACIONES SA	AVENIDA ISABEL DE MOCTEZUMA	31	927212064	209270,75	4373483,33
VAZQUEZ Y ESTEFANO SL	CALLE PANERAS	12	927215415	209870,61	4374929
VECINO Y MUÑOZ C.B.	CALLE MARIA AUXILIADORA	6		209687,81	4373862,02
VECUR EXTREMADURA SL	CALLE CATEDRATICO ANTONIO SILVA	2	927235811	209444,01	4374339,55
VEGA SALAZAR SL	CALLE CATEDRATICO ANTONIO SILVA	2	927762951	209437,41	4374339,55
VEHEMENCIA SL	CALLE VIRIATO	7		209383,51	4375056,86
VEHICULOS INDUSTRIALES SAN JORGE SL	PG INDUSTRIAL LAS CAPELLANIAS	0	927249019	205837,48	4375914,21
VEHICULOS INDUSTRIALES Y MAQUINARIA DE EXTREMADURA SL	CALLE GABINO MURIEL	1		209255,96	4374110,01
VEHINCAR 2020 SL	CALLE POCEROS (PG INDUSTRIAL LAS CAPELLANIAS)	19		206298,93	4375797,84
VELAGAR APLICACION AISLAMIENTOS REVESTIMIENTOS Y PINTURAS SL	CALLE HERMANDAD	11		209205,21	4374258,89
VELETAS 4 SL	PLAZA DE LAS VELETAS	4		210101,31	4374689,35
VELVEN E S PJ	AVENIDA DE ALEMANIA	5		209275,76	4374096,81
VEM CONSULTORES SL	PLAZA DE GANTE	1	980632628	209120,74	4374680,49
VENDING BRAVO C.B.	CALLE SANTA LUCIA	23		208405,21	4372264,04
VENGA ENSEGUIA ESPJ	CALLE JUAN SOLANO PEDRERO	7		209297,54	4372795,42
VENTA ON-LINE ARTICULOS 2016 SL	CALLE ESQUILADORES (PG INDUSTRIAL LAS CAPELLANIAS)	233		205775,45	4376188,85
VENTA Y ENSAMBLAJE DE MATERIAL INFORMatico SL	PLAZA DE GANTE	1	927222451	209114,14	4374667,29
VENTACOP SL	PLAZA DE ALBATROS	3		209317,01	4374784,66
VENTAS ELECTRICAS EXTREMEÑAS SLL	CALLE DIONISIO ACEDO	14	927217123	208963,92	4374058,72
VEOPLAN E S PJ	CALLE LOS LIRIOS	1		211418,55	4377109,04
VERCAN CACERES SL	AVENIDA PARIS	10	927234756	208664,52	4374283,66
VERDION MOPEX SL	PG INDUSTRIAL LAS CAPELLANIAS	26	927238302	205618,7	4376440,99
VERISOF DESARROLLO INTERNACIONAL SL	AVENIDA DE ESPAÑA	20	927215478	209274,48	4374315,23
VERITAS CACERES SL	CALLE DIEGO MARIA CREHUET	14	927217369	209676,5	4374492,81
VERMAS CONSULTORIA E INVERSIONES SL	CALLE PARRAS	39		209731,06	4374777,71
VERONICA AVILA JARA SL	CALLE POZO DE LA ESMERALDA	14		208768,3	4371750,95

RECURSOS PRIVADOS					
EDIFICIO O ZONA	LOCALIZACIÓN		COORD. (H30)		TELÉFONO
			X	Y	
VERONICA RODRIGUEZ ANCHUELA SLP	CALLE CLEMENTE SANCHEZ RAMOS	4	927220578	209360,6	4374530,4
VERONICA RODRIGUEZ ANCHUELA SLP	CALLE CLEMENTE SANCHEZ RAMOS	4	927220578	209367,2	4374530,4
VERTICAL- XTREM SL EN LIQUIDACION	CALLE SAN PEDRO DE ALCANTARA	7		209246,99	4374462,58
VERY DENT'S MALDONADO SL	AVENIDA VIRGEN DE LA MONTAÑA	19	927241501	209710,75	4374398,64
VERY DENT'S SL	CALLE JUAN RAMON JIMENEZ	15	927430254	210904,21	4375883,25
VESCONTE INTERNET FACTORY S.L.	CALLE TOLERANCIA	9		211236,04	4376907,99
VESTIR ESTILO SL	CALLE GIL CORDERO	9		209132,24	4374229,31
VETONIA PERITACIONES SL	CALLE ARGENTINA	2		209167,88	4374100,7
VETOUR INICIATIVAS RURALES SL	AVENIDA DE LA BONDAD	6		209571,55	4373559,12
VETTONTECH SL	CARRETERA N-521	0		213616,41	4374684,94
VIA 2 CONSULTORES SL	PLAZA MARRON	17	927241188	209628,95	4374589,07
VIA ARGENTUM CONSULTORES SL	CALLE GARCIA PLATA DE OSMA	23		209082,89	4373997,53
VIA CERES GESTION SL	AVENIDA DEL CALERIZO	52		209336,63	4368946,16
VIA DE LA PLATA S.C.	CALLE ANTONIO REYES HUERTAS	2		209681,23	4374232,92
VIA PLATA RADIO SL	CALLE AMBERES	7		208691,31	4374273,18
VIACAVAL-INCOS DE ENERGIA SA	PLAZA DE SANTA MARIA	8	924311011	210045,15	4374885,08
VIAJES ALMONTE SA	CALLE SANTA JOAQUINA DE VEDRUNA	3		209277,89	4374428,01
VIAJES CACERES SL	AVENIDA VIRGEN DE LA MONTAÑA	1		209593,02	4374550,12
VIAJES CAJA EXTREMADURA SA	AVENIDA DE ESPAÑA	27	954929509	209381,9	4374231,48
VIAJES CERES COLON SL	CALLE COLON	6	927225307	209807,65	4374412,79
VIAJES CON GANCHO SL	AVENIDA DE ALEMANIA	4		209206,08	4374157,73
VIAJES COSTA ATLANTICA SOCIEDAD LIMITADA	RONDA DEL CARMEN	35		209348,98	4374193,07
VIAJES PIZARRO SA	AVENIDA VIRGEN DE LA MONTAÑA	1		209579,82	4374563,32
VIAJES Y NEGOCIOS SL	CARRETERA N-630	0	927216152	209007,95	4373293,91
VIARJUMI C.B.	CALLE GOMEZ BECERRA	4		209270,21	4374371,77
VIAS Y CONSTRUCCIONES DE EXTREMADURA SL	AVENIDA RUTA DE LA PLATA	6		208800,83	4374484,99
VIASCON EXTREMEÑA CONSTRUCTORES SL	CALLE ARGENTINA	1		209161,25	4374064,96
VIBAR CLINIC SL	AVENIDA VIRGEN DE GUADALUPE	6		209260,61	4374657,14
VICANPAS SL	AVENIDA DE ESPAÑA	25	927269730	209401,64	4374296,13
VICENTE OSWALDO ALVAREZ SL	CALLE COMANDANTE JOAQUIN GONZALEZ	1		209550,81	4374817,97
VICENTE PIZARRO ROQUE SL	CALLE AMISTAD	8		210525,06	4374863,83
VICESTILO SL	CALLE LAS AGUILAS	29	927182794	209830,14	4376353,26
VICEX VISION CINEMATOGRAFICA EXTREMEÑA SL	CALLE PERIODISTA SANCHEZ ASENSIO	3	927212983	209717,35	4374392,04

RECURSOS PRIVADOS					
EDIFICIO O ZONA	LOCALIZACIÓN		COORD. (H30)		TELÉFONO
			X	Y	
VICIN & BROTHER'S SL	CALLE ORION	4		207865,22	4375096,4
VICTOR 2020 SL	CALLE HERNANDO DE SOTO	9	927348843	209762,95	4374471,49
VICTOR GUTIERREZ SL	AVENIDA DE ESPAÑA	15	927242303	209522,14	4374479,6
VIDA GERIATRICA SL	CALLE HERREROS (PG INDUSTRIAL LAS CAPELLANIAS)	116	927269921	205757,57	4375918,29
VIDAL RODRIGUEZ E HIJOS AGENCIA DE SEGUROS SL	CALLE COMANDANTE SANCHEZ HERRERO	2		209595,01	4374684,77
VIDAL RODRIGUEZ E HIJOS SL	AVENIDA DE HERNAN CORTES	8	927243520	209385,02	4374814,82
VIDARTE PEREZ ESPJ	CALLE GOMEZ BECERRA	16	927208877	209171,28	4374322,52
VIDEOATENEA FILM SL	CALLE TRAJANO	10		209539,35	4375228,98
VIDEOATENEA SL	CALLE TRAJANO	10		209532,75	4375228,98
VIEWS TO THE FIELD S.L	CALLE DIEGO MARIA CREHUET	14		209683,1	4374492,81
VIFER SABLA SL	AVENIDA VIRGEN DE GUADALUPE	27		209053,66	4374400,93
VIGMAR ASOCIADOS DE EXTREMADURA SL	AVENIDA DE ESPAÑA	25	927223343	209401,64	4374302,73
VIGOCA ELABORADOS SL	PG INDUSTRIAL LAS CAPELLANIAS	0	927230166	206122,01	4376619,94
VIGOCA SA	PG INDUSTRIAL LAS CAPELLANIAS	208		206122,01	4376626,54
VILLA BARBARO SL	CALLE ISLA DE LA PALMA	1		208504,14	4374970,08
VILLAR DEL REY NATURAL STONES SL	CALLE PICOS DE EUROPA	7		208253,58	4374519,13
VILLAR GARCIA C.B.	CALLE SANGUINO MICHEL	4		209089,9	4374215,37
VINACIERO SL	PG INDUSTRIAL LAS CAPELLANIAS	238		205873,46	4376129,45
VINAR PUBLICIDAD SL	CALLE GIL CORDERO	12	927238587	209125,71	4374301,29
VIÑA CILLEROS SL	CALLE ISLA DE CORCEGA	5		208268,63	4374909,1
VIÑASERVAN SL	AVENIDA DE ESPAÑA	9		209555,45	4374585,55
VIÑUELAS ABOGADOS SLP	PLAZA DE AMERICA	1	927627362	209261,7	4374236,3
VIP PEOPLE ENTERTAINMENT SOCIEDAD CIVIL	CALLE JOSE ECHEGARAY	46		209601,75	4375479,41
VISAEX SALUD LABORAL SL	CALLE OBISPO SEGURA SAEZ	12		209302,24	4374627,27
VISION EXTREMEÑA CASTELLANA SL	AVENIDA VIRGEN DE LA MONTAÑA	19	927241307	209717,35	4374405,24
VISUALLIGENCE SL	CALLE CUEVA DE LA PILETA	5	927761104	209938,63	4372816,32
VITASALUD SALUD Y ESTETICA SL	AVENIDA DE LOS PILARES	1	927247698	209649,03	4373935,98
VITO DE PAPELERIA SL	PG INDUSTRIAL LAS CAPELLANIAS	231	927269799	205775,45	4376195,45
VIVAS POUSSADA C.B.	CALLE ISLA DE TENERIFE	28		208504,14	4374956,88
VIVAS REDONDO C.B.	AVENIDA VIRGEN DE GUADALUPE	20		209049,72	4374495,6
VIVE EXTREMADURA GASTROSHOP SL	CALLE FRAY BARTOLOME DE LAS CASAS	4	927214140	209415,14	4374762,62
VIVENDI EXCLUSIVO SL	CALLE NAPOLES	1		209114,14	4374673,89

RECURSOS PRIVADOS					
EDIFICIO O ZONA	LOCALIZACIÓN		COORD. (H30)		TELÉFONO
			X	Y	
VIVENDI SOCIEDAD PARA LA COMERCIALIZACION DE ACTIVOS INMOBILIARIOS SL	CALLE SAN JUAN DE DIOS	5		209170,31	4374654
VIVEROS EXTREMEÑOS SL	AVENIDA RUTA DE LA PLATA	16		208558,9	4374585,05
VIVETOPIA SL	AVENIDA DE ALEMANIA	15		209170,04	4373940,1
VIVIR AL MAXIMO SL	CALLE ORION	3		207829,98	4375053,14
VKOLA CACERES SL	PLAZA DE LAS CANTERIAS	22		210152,32	4375250,22
VM CREATIVO ESPJ	CALLE LOS LIRIOS	1		211411,95	4377109,04
VODAFONE ESPAÑA, S.A.	AVENIDA HEROES DE BALER	43	0	211198,29	4376579,72
VODAFONE ESPAÑA, S.A.	CALLE LOS MILANOS	40	0	209716,41	4376186,54
VODAFONE ESPAÑA, S.A.	AVENIDA DE LA UNIVERSIDAD	79	0	212499,83	4375205,49
VODAFONE ESPAÑA, S.A.	CAMINO CERRO DE LA BUITRERA	2	0	210953,2	4374905,75
VODAFONE ESPAÑA, S.A.	CAMINO DE LOS DEPOSITOS	2	0	208779,94	4375530,54
VODAFONE ESPAÑA, S.A.	CAMINO DE LOS DEPOSITOS	5	0	208705,62	4375531,48
VODAFONE ESPAÑA, S.A.	CAMINO DE LOS DEPOSITOS	6	0	208022,44	4376065,79
VODAFONE ESPAÑA, S.A.	CARRETERA N-630	1	0	206638,53	4376578,45
VODAFONE ESPAÑA, S.A.	CARRETERA N-630	1	0	206571,45	4376553,45
VODAFONE ESPAÑA, S.A.	CALLE MOLINEROS (PG INDUSTRIAL LAS CAPELLANIAS)	11	0	205769,74	4376588,14
VODAFONE ESPAÑA, S.A.	CALLE MANOLO PACHECO	4	0	207655,8	4374879,35
VODAFONE ESPAÑA, S.A.	CAMINO CERRO DE LOS PINOS	3	0	208312,2	4372940,88
VODAFONE ESPAÑA, S.A.	CAMINO CERRO DE LOS PINOS	6	0	208296,02	4372946,29
VODAFONE ESPAÑA, S.A.	AVENIDA RIO TIBER	8	0	208185,93	4372332,34
VODAFONE ESPAÑA, S.A.	CALLE ALDEHUELA	24	0	208021,62	4368685,04
VODAFONE ESPAÑA, S.A.	CARRETERA N-630	560	0	210953,33	4368461,46
VODAFONE ESPAÑA, S.A.	CARRETERA N-630	560	0	211007,93	4368462,89
VODAFONE ESPAÑA, S.A.	FINCA DEHESILLA	1	0	210626,45	4373955,1
VODAFONE ESPAÑA, S.A.	CALLE CAMBEROS	6	0	210138,97	4375038,08
VODAFONE ESPAÑA, S.A.	CALLE NUEVA	31	0	209677,47	4375037,79
VODAFONE ESPAÑA, S.A.	PLAZA DE SAN JUAN	11	0	209864,6	4374741,32
VODAFONE ESPAÑA, S.A.	AVENIDA DE ESPAÑA	15	0	209488,48	4374488,71
VODAFONE ESPAÑA, S.A.	CALLE ANTONIO REYES HUERTAS	36	0	209464,69	4374104,63
VODAFONE ESPAÑA, S.A.	AVENIDA VIRGEN DE GUADALUPE	28	0	208822,66	4374342,43
VODAFONE ESPAÑA, S.A.	CALLE SANGUINO MICHEL	39	0	208866,95	4373768,77
VODAFONE ESPAÑA, S.A.	CALLE MEDICO SORAPAN	1	0	209801,84	4374114,89
VODAFONE ESPAÑA, S.A.	AVENIDA DE LA BONDAD	8	0	209564,68	4373538,81
VODAFONE ESPAÑA, S.A.	CARRETERA N-523	21	0	202582,96	4364325,85
VODAFONE ESPAÑA, S.A.	CARRETERA N-523	11	0	202851,82	4362559,7
VOLANS. SERVICIOS DE INFORMATICA Y COMUNICACIONES SL	AVENIDA RUTA DE LA PLATA	4	927288075	208863,08	4374434,28

RECURSOS PRIVADOS					
EDIFICIO O ZONA	LOCALIZACIÓN		COORD. (H30)		TELÉFONO
			X	Y	
VOLCONTROL 21 SA	AVENIDA DE ALEMANIA	5		209249,36	4374090,21
VOLUMEN CONSTRUCCIONES Y PROYECTOS SL	CALLE OCEANO ANTARTICO (PG INDUSTRIAL CHARCA MUSIA)	11		210195,32	4372587,58
VON INVESTMENTS & BUSINESS SL	CALLE ARGENTINA	2		209161,28	4374100,7
VORA C.B.	AVENIDA VIRGEN DE GUADALUPE	41		208816,44	4374169,01
W CANCHALES SL	AVENIDA DE ESPAÑA	26		209307,44	4374362,4
W. SUELO Y CONSTRUCCION 2000 SL	RONDA DEL CARMEN	38		209381,9	4374251,28
W.S.I. CACERES SL	CALLE GRAN BRETAÑA	1		209203,71	4373915,3
WASH DRY ESPJ	AVENIDA RUTA DE LA PLATA	32		208348,77	4374698,99
WEB DEL HIDROMASAJE SL	CALLE CALEROS	41	927044938	210264,85	4374821,35
WEBCAFEINA SL	CALLE CORONEL AURELIANO BUENDIA	23		207149,12	4374454,74
WELLNESS AUTOSERVICIOS SL	AVENIDA PIERRE DE COUBERTAIN	54		209308,72	4372618,85
WEST BUSINESS INTELLIGENCE SL	CALLE GRAN BRETAÑA	0	927238407	209018,35	4373645,04
WEST LIVE & RECORDING SL	CALLE RODRIGO GIL DE HONTAÑON	10		210741,03	4375709,06
WIFILAB SL	CALLE ISLA DE SICILIA	24		208507,09	4375091,17
WINDELIVERY SL	AVENIDA DE LA UNIVERSIDAD	0		212527,88	4375214,67
WINGS RESTAURACION SL	AVENIDA VIRGEN DE LA MONTAÑA	16		209654,88	4374369,23
WOK CASA CHENG SL	AVENIDA VIRGEN DE GUADALUPE	41	927761669	208823,04	4374169,01
WORLD DEPORTES SL	AVENIDA PIERRE DE COUBERTAIN	42	927237656	209307,13	4372771,53
WWW ANALISIS COM 97 SLL	CALLE HERMANDAD	9		209183,77	4374271,41
WYMAN CERES SL	CALLE ALCOR DE SANTA ANA Y DON JUAN	6	927227679	208647,61	4369084,7
XERITIA ASESORAMIENTO EMPRESARIAL SL	CALLE GREDOS	3		208241,9	4374558,39
XFERA MOVILES, S.A.	CAMINO DE LOS DEPOSITOS	4	0	208760,28	4375521,65
XFERA MOVILES, S.A.	CALLE MANOLO PACHECO	4	0	207653,8	4374872,65
XFERA MOVILES, S.A.	CAMINO CERRO DE LOS PINOS	2	0	208315,8	4372997,98
XFERA MOVILES, S.A.	AVENIDA RIO TIBER	8	0	208192,53	4372325,74
XFERA MOVILES, S.A.	URBANIZACION MONTAÑA	76	0	211349,1	4373696,53
XFERA MOVILES, S.A.	AVENIDA DE LA UNIVERSIDAD	28	0	211059,82	4375421,35
XFERA MOVILES, S.A.	RONDA FUENTE ROCHA	3	0	210390,27	4374786,94
XFERA MOVILES, S.A.	CALLE RECONQUISTA	1	0	209658,24	4375024,21
XFERA MOVILES, S.A.	CALLE CLEMENTE SANCHEZ RAMOS	1	0	209382,93	4374485,04
XFERA MOVILES, S.A.	CALLE ANTONIO REYES HUERTAS	36	0	209453,47	4374109,48
XFERA MOVILES, S.A.	AVENIDA VIRGEN DE GUADALUPE	28	0	208829,26	4374349,03

RECURSOS PRIVADOS					
EDIFICIO O ZONA	LOCALIZACIÓN		COORD. (H30)		TELÉFONO
			X	Y	
XFERA MOVILES, S.A.	CALLE SANGUINO MICHEL	39	0	208873,55	4373762,17
XFERA MOVILES, S.A.	CALLE MEDICO SORAPAN	1	0	209808,44	4374121,49
XFERA MOVILES, S.A.	AVENIDA DE LA BONDAD	8	0	209571,28	4373532,21
XTREME INTERACTIVE SOLUTIONS SLL	AVENIDA DE ALEMANIA	11		209192,01	4373982,32
XTRES SPORT ACADEMY C.B.	CALLE GREDOS	21		208075,28	4374509,85
X-URBAN LOBON SL	CALLE CAPRICORNIO	39		208097,84	4375118,2
YABBOQ PAUIR SL	AVENIDA DE ESPAÑA	30		209250,72	4374281,4
YAJETY SL	PLAZA DE ISLANDIA	1	927180554	209083,28	4373458,86
YATATO SL	AVENIDA VIRGEN DE GUADALUPE	24		208907,97	4374388,94
YESOS CHARCA MUSIA SL	CALLE MAR TIRRENO (PG INDUSTRIAL CHARCA MUSIA)	36		210305,47	4372499,51
YESOS ENCINA SL	CALLE TRAJANO	2		209539,35	4375235,58
YESOS EXTREMEÑOS SAL	CALLE ANTONIO FLORIANO CUMBREÑO	5		208801,76	4373811,55
YESOS JUAN MORENO SL	CALLE SANCHO DE FIGUEROA	11	927233268	208473,14	4371974,86
YETINKI SL	CALLE VIENA	2	927117368	209172,79	4374597,01
YIPE C.B.	CALLE GONZALO DE VEGA	24	927275388	210796,2	4375761,2
YOGOURTH RANCIO PRODUCCIONES CINEMATOGRAFICAS SL	CALLE DOCTOR MARAÑON	5		209388,55	4374277,42
YOLAN Y CONTRERAS CONSTRUCCIONES SL	AVENIDA ANGELITA CAPDEVIELLE	6		209661,79	4373616,62
YOLANDA RUIZ GABARRON SL	AVENIDA DE ESPAÑA	4		209418,49	4374568,32
YOLANDA Y GUADALUPE C.B.	CALLE SAN PEDRO	5	927243832	209753,24	4374740,62
YUKON DE NEGOCIOS Y PROMOCIONES S.L	CALLE GARCIA PLATA DE OSMA	5		209180,69	4374145,35
ZABOTTOS CALZADOS SL	CALLE CAUPOLICAN	1		209374,37	4373586,82
ZAGAL ANIMACION SL	CALLE BARRIO NUEVO	26	927213754	209831,43	4375173,23
ZAGUAN CUBANO SL	CALLE PIZARRO	21		209880,97	4374571,27
ZAHINOS RESIDENCIAL SL	CALLE CLEMENTE SANCHEZ RAMOS	1		209365,1	4374494,45
ZANOBA C.B.	CALLE GRAN BRETAÑA	1	927239752	209203,71	4373921,9
ZAPATOS ZANCO SL	CALLE HERMANDAD	9		209190,37	4374278,01
ZAPOLCAN SLL	CALLE SAN PEDRO DE ALCANTARA	7		209253,59	4374502,18
ZARAPICOS GOLF 74 SL	CALLE SAN PEDRO DE ALCANTARA	14		209254,52	4374542,02
ZARAPICOS GOLF 75 SL	CALLE SAN PEDRO DE ALCANTARA	14		209261,12	4374542,02
ZARENYCA SL	AVENIDA DE ALEMANIA	29	927231964	209066,6	4373799,52
ZAROSGA C.B.	AVENIDA RUTA DE LA PLATA	2		208914,57	4374395,54
ZARUMA EXTREMADURA SL	AVENIDA RUTA DE LA PLATA	2	927242153	208914,57	4374402,14
ZECA INMOBILIARIA DE CACERES SL	CALLE HERMANDAD	9	927626160	209190,37	4374271,41
ZEID ZEPOL SL	PLAZA DEL SOCORRO	1	927240381	210140,3	4374964,82

RECURSOS PRIVADOS					
EDIFICIO O ZONA	LOCALIZACIÓN		COORD. (H30)		TELÉFONO
			X	Y	
ZEPELIN C.B.	AVENIDA VIRGEN DE LA MONTAÑA	1	927226495	209593,02	4374556,72
ZHAMBORA SL	AVENIDA VIRGEN DE LA MONTAÑA	10	927217652	209564,68	4374459,93
ZIONE BUSINESS SOLUTIONS SL	AVENIDA VIRGEN DE GUADALUPE	24	927427291	208914,57	4374388,94
ZONA SUR CONSULTING INMOBILIARIO SL	CALLE FRANCIA	44		209033,01	4373645,76
ZOOEX COMERCIAL VETERINARIA SL	PLAZA DE ITALIA	25		209176,56	4373613,46
ZURDAL GESTION SL	CALLE AZORIN	35	927626597	210169,09	4377082,37

RED VIARIA		
CARRETERA	DATOS DE LA VÍA	TRAMO
E-803 A-66	Trascurre por el oeste del núcleo urbano sin entrar en él	Autovía Ruta de la Plata Gijón - Sevilla
A-58	Actualmente esta autovía finaliza a la entrada de Cáceres, con conexión con la Ronda Norte.	Autovía Extremaña, Inicia en el km 248 de la A-5 (Trujillo) y finaliza en Cáceres
E-803 N-630	Atraviesa parte del núcleo urbano por el Norte de este a oeste	Carretera del Puerto de Gijón al Puerto de Sevilla
N-521	Atraviesa el núcleo urbano por el oeste de norte a sur	Carretera de Trujillo hasta la frontera portuguesa
N-523	Se inicia al suroeste del núcleo urbano	Carretera entre Cáceres y Badajoz
EX-206	Se inicia dentro del núcleo urbano, en la Plaza América y transcurre por el sureste.	Carretera de Cáceres a Villanueva de la Serena
EX-207	Trascurre por el oeste del término municipal	Carretera de Cáceres N-521 Malpartida de Cáceres) a Portugal por Alcántara
EX-390	Se inicia dentro del núcleo urbano, en la intersección con la N-521	Carretera de Cáceres N-521 a Torrejón el Rubio EX-208
EX-303	Trascurre por el oeste del término municipal	Carretera de Aliseda a Albulquerque
EX-325	Trascurre por el oeste del término municipal	De EX-110 a EX-303 por Villar del Rey
CC-324 (CC-38 clave antigua)	Se inicia al Noroeste del núcleo urbano, en la Cruce con Ronda Norte de Cáceres	De Cáceres a Casar de Cáceres
CC-340 (CC-26.1 y CC-26.2 clave antigua)	Trascurre por el este del núcleo urbano sin entrar en él	Carretera de N-521 a EX-206 por Sierra de Fuentes
CC-319 (CC-87 clave antigua)	Trascurre por el noroeste del término municipal	Aliseda (desde EX-303) a EX-100 (hacia Badajoz)
CC-318 (CC-140 clave antigua)	Trascurre por el oeste del término municipal	De N-521 a Arroyo de la Luz
CC-341 (CC-142 clave antigua)	Trascurre por el este del término municipal	De Torreorgaz a embalse de Valdesalor
CC-331 (CC-99 clave antigua)	Trascurre por el noreste del término municipal	De Santa Marta de Magasca a N-521
CC-336 (CC-71 clave antigua)	Trascurre por el sur del término municipal	De Aldea del Cano al ferrocarril
CC-321 (CC-100 clave antigua)	Trascurre por el noroeste del término municipal	De Casar de Cáceres a Arroyo de la Luz
CC-323 (CC-122 clave antigua)	Trascurre por el norte del término municipal	De Casar de Cáceres a EX-390
CC-317 (CC-62 clave antigua)	Trascurre por el oeste del término municipal	Brozas (desde EX-302) a Aliseda (hasta N-521)
CC-320	Trascurre por el oeste del término municipal	De N-521 al río Salor (ctra. de La Sardina)

ANEXO 5. CARTOGRAFÍA

En este mismo Anexo y acompañando al Plan de Emergencia Municipal, se han impreso una serie de planos a tamaño DIN A-3 de formato manejable de forma que acompañando al volumen del Plan de Emergencia se puedan consultar rápidamente.

Listado de planos que se acompañan:

- Plano N°1: Situación y Emplazamiento.
- Plano N°2: Término Municipal.
 - 2.1 Ámbito Geográfico y administrativo.
 - 2.2 Hidrología y Geología.
- Plano N°3: Estudio Hidrológico.
 - 3.1 Cuenca (Longitud Cauce)
 - 3.2 Pendientes.
 - 3.3 Usos del suelo.
 - 3.4 Hidrogeología.
- Plano N°4: estudio Hidráulico del Cauce (T 500).
 - 4.1 Calado – Velocidad.
 - 4.2 Peligrosidad (Ámbito de actuación)
- Plano N°5: Núcleo urbano. Servicios
- Plano N°6: Infraestructuras.
 - 6.1.1 Infraestructuras Básicas.
 - 6.1.2 Red de Abastecimiento.
 - 6.1.3 Red de Saneamiento.
 - 6.1.4 Red Viaria.
 - 6.1.5 Tráfico Aéreo
 - 6.1.6 Líneas Eléctricas.
 - 6.1.7 Red Ferroviaria.
 - 6.2 Infraestructuras Generales
- Plano N°7: Riesgos.
- Plano N°8: Medios y Recursos.
 - 6.1 Medios Humanos.
 - 6.2 Recursos Públicos.
 - 6.3 Recursos Privados.
 - 6.4 Otros Recursos.
- Plano N°9: Evacuación.

ANEXO 6. LUGARES Y ZONAS DE RIESGO.

A6.1 LUGARES QUE ALBERGAN POBLACIÓN DE RIESGO.

A6.1.1. RESIDENCIAS Y CLUBES DE LA TERCERA EDAD.

No hay residencias y clubes de la tercera edad en la zona afectada por el estudio de este Plan.

A6.1.2. CENTROS DE FORMACIÓN.

CENTROS DE FORMACIÓN PÚBLICOS					
EDIFICIO O ZONA	LOCALIZACIÓN		TELÉFONO	COORD. (H30)	
				X	X
AGENCIA FORMACION DUAL E INNOVACION SL	AVENIDA DE LA UNIVERSIDAD	14	No disponible	210732,75	4375633,62
COSTUMATIC C.B.	CALLE JESUS ASUNCION	17	No disponible	210032,69	4374277,41

A6.1.3. GUARDERÍAS.

No hay guarderías en la zona afectada por el estudio de este Plan.

A6.1.4. CENTRO SOCIALES Y ASISTENCIALES.

CENTROS DE FORMACIÓN PÚBLICOS					
EDIFICIO O ZONA	LOCALIZACIÓN		TELÉFONO	COORD. (H30)	
				X	X
CENTRO DOWN CACERES	PLAZA DEL ESPIRITU SANTO	15	927227435	210174,08	4373320,93
CENTRO SOCIAL BASE - ZONA NORTE	AVENIDA DE LA UNIVERSIDAD	27	927249600	210376,69	4375490,75
GERIEX S.L	CALLE TENERIAS	38	No disponible	210342,01	4374962,68
GEROVIDA SL	CALLE SAN IGNACIO	2	927441097	210075,96	4374317,82

A6.1.5. HOSPITALES.

HOSPITALES					
EDIFICIO O ZONA	LOCALIZACIÓN		TELÉFONO	COORD. (H30)	
				X	X
HOSPITAL SAN PEDRO DE ALCÁNTARA	AVDA. PABLO NARANJO	1	210222,95	4373866,93	927256200

A6.1.6. COLEGIOS PÚBLICOS Y CONCERTADOS, INSTITUTOS DE ENSEÑANZA SECUNDARIA Y CENTRO UNIVERSITARIOS.

COLEGIOS PÚBLICOS Y CONCERTADOS, INSTITUTOS DE ENSEÑANZA SECUNDARIA Y CENTRO UNIVERSITARIOS					
EDIFICIO O ZONA	LOCALIZACIÓN		TELÉFONO	COORD. (H30)	
				X	X
C.E.I.P. SAN FRANCISCO	RONDA DE SAN FRANCISCO	7	927010956	210304,12	4373929,69
FACULTAD DE ESTUDIOS EMPRESARIALES Y TURISMO UEX	AVENIDA DE LA UNIVERSIDAD	47	927257480	211282,04	4375679,03
I.E.S. AL-QAZERES	AVENIDA DE CERVANTES	37	927006708	210170,22	4373051,63

COLEGIOS PÚBLICOS Y CONCERTADOS, INSTITUTOS DE ENSEÑANZA SECUNDARIA Y CENTRO UNIVERSITARIOS

EDIFICIO O ZONA	LOCALIZACIÓN		TELÉFONO	COORD. (H30)	
				X	X
I.E.S. -JAVIER GARCIA TELLEZ	AVENIDA DE CERVANTES	31	927006866	210036,3	4373221,43

A6.1.7. ÁREAS DE CONCENTRACIÓN O PÚBLICA CONCURRENCIA.

ÁREAS DE CONCENTRACIÓN O PÚBLICA CONCURRENCIA

EDIFICIO O ZONA	LOCALIZACIÓN		TELÉFONO	COORD. (H30)	
				X	X
AREA FUNCIONAL DE SANIDAD Y POLITICA SOCIAL	RONDA DE SAN FRANCISCO	9	927749115	210335,56	4373850,09
ASOCIACION DE VECINOS CIUDAD MONUMENTAL	CALLE MORAL	1	650192818	210179,11	4374731,51
ASOCIACION DE VECINOS LLOPIS IVORRA - ESPIRITU SANTO	CALLE RIO ALMONTE	15	679824792	210226,47	4373196,78
ASOCIACION DE VECINOS PUENTE DE SAN FRANCISCO	CALLE SAN IGNACIO	7	659018511	210066,01	4374236,02
BAR LOS DALTON E. S. P. J.	CALLE JESUS ASUNCION	19	No disponible	210032,69	4374270,81
C.E.I.P. SAN FRANCISCO	RONDA DE SAN FRANCISCO	7	927010956	210304,12	4373929,69
CASA DE LA MUJER DE CACERES	RONDA DE SAN FRANCISCO	9	927010868	210328,96	4373850,09
CENTRO DE INFORMACION EUROPEA DE CACERES	AVENIDA DE LA UNIVERSIDAD	27	927249600	210366,79	4375490,75
CENTRO DE INTERPRETACION BALUARTE DE LOS POZOS	BARRIO DE SAN ANTONIO	17	927226044	210152,29	4374619,54
CENTRO DOWN CACERES	PLAZA DEL ESPIRITU SANTO	15	927227435	210174,08	4373320,93
CENTRO PASTORAL OBRA SOCIAL VIRGEN DE LA CARIDAD	CALLE ADARVE DEL CRISTO	2	927210822	210200,81	4374863,17
CENTRO SOCIAL BASE - ZONA NORTE	AVENIDA DE LA UNIVERSIDAD	27	927249600	210376,69	4375490,75
CHUS DOS 2016 C.B.	RONDA DE SAN FRANCISCO	44	No disponible	210120,18	4374269
CLINICA QUIRURGICA CACEREÑA SA	RONDA DE SAN FRANCISCO	12	927211683	210232,29	4374223,44
CLINICA SAN FRANCISCO	RONDA DE SAN FRANCISCO	1	927012200	210238,89	4374216,84
COMPLEJO CULTURAL SAN FRANCISCO	RONDA DE SAN FRANCISCO	5	927255582	210316,85	4374062,34
COMPLEJO DEPORTIVO ESPACIO VALHONDO	CALLE LOPE DE VEGA	27	927627506	210366,79	4375500,65
CONCEJALIA DE IGUALDAD LGBTI, COOPERACION, PARTICIPACION CIUDADANA Y BARRIOS	AVENIDA DE LA UNIVERSIDAD	27	927249600	210386,59	4375490,75
CONSERVATORIO PROFESIONAL DE MUSICA "HERMANOS BERZOSA"	RONDA DE SAN FRANCISCO	5	927006736	210310,25	4374055,74
DUTI SUPERMERCADO SL	CALLE PROFESOR HERNANDEZ PACHECO	0	No disponible	210036,38	4374341,27
EDIFICIO JULIAN MURILLO	RONDA DE SAN FRANCISCO	5	927189623	210310,25	4374062,34
EL ULTIMO CAFE SL	CARRETERA EX-206	0	No disponible	210300,78	4372569,78
ERMITA DE LAS CANDELAS	PLAZA DE LAS CANDELAS	20	No dispone	210066,81	4374508,46

ÁREAS DE CONCENTRACIÓN O PÚBLICA CONCURRENCIA					
EDIFICIO O ZONA	LOCALIZACIÓN		TELÉFONO	COORD. (H30)	
				X	X
ERMITA DEL AMPARO	CARRETERA DE LA MONTAÑA	0	No dispone	210526,61	4375156,06
ERMITA DEL VAQUERO	CALLE CALEROS	32	No dispone	210237,6	4374845,71
ESCUELA PROFESIONAL ELECTRONICA SL	CALLE HERMANOS ROMERO RUIZ	2	No disponible	210124,89	4374221,12
ESPACIO INFANTIL EL CAMINO	RONDA DE SAN FRANCISCO	12	652643690	210304,52	4373518,45
ESTACION DE SERVICIO PETROCAR	CARRETERA EX-206	1	673925094	210262,32	4372789,02
ESTACION DE SERVICIO REPSOL	AVENIDA DE LA UNIVERSIDAD	16	927216861	210766,39	4375646,55
ESTACION DE SERVICIO SHELL	CARRETERA EX-206	0	927212323	210404,65	4372505,92
FACULTAD DE ESTUDIOS EMPRESARIALES Y TURISMO UEX	AVENIDA DE LA UNIVERSIDAD	47	927257480	211282,04	4375679,03
FERNANDEZ VELARDO Y ASOCIADOS SL	CARRETERA EX-206	2	927212450	210404,65	4372499,32
GERIEX S.L	CALLE TENERIAS	38	No disponible	210342,01	4374962,68
GEROVIDA SL	CALLE SAN IGNACIO	2	927441097	210075,96	4374317,82
HOSPITAL SAN PEDRO DE ALCANTARA	AVENIDA PABLO NARANJO PORRAS	1	927256200	210222,95	4373866,93
HOSTELERIA PEPE Y TOLLY E S PJ	PLAZA PRIMERO DE MAYO	19	No disponible	210282,24	4373416,92
HOSTELERIA Y RESTAURACION CACEREÑA SL	AVENIDA DE LA HISPANIDAD	9	927213879	210253,54	4373512,18
HOSTERIA MIGUEL E HIJOS SL	AVENIDA DE LA UNIVERSIDAD	0	No disponible	210376,69	4375507,25
HUGORE SERVICIO HOSTELERO SL	RONDA DE SAN FRANCISCO	1	927773622	210297,92	4373518,45
I.E.S. AL-QAZERES	AVENIDA DE CERVANTES	37	927006708	210170,22	4373051,63
I.E.S. -JAVIER GARCIA TELLEZ	AVENIDA DE CERVANTES	31	927006866	210036,3	4373221,43
IGLESIA ESPIRITU SANTO	CALLE LA ROCHE SUR YON	27	927221457	210250,94	4373362,95
INSTITUTO MUNICIPAL DE DEPORTES (IMD)	AVENIDA DE LA UNIVERSIDAD	27	927627506	210386,59	4375500,65
JUZGADOS DE CACERES	AVENIDA DE LA HISPANIDAD	0	927620268	210282,72	4373625
LE THEATRE CAFE CANTANTE SL	PLAZA DEL ESPIRITU SANTO	4	No disponible	210244,79	4373269,27
MUSEO CASA DE LOS CABALLOS	CALLE RINCON DE LA MONJA	14	927010877	210125,03	4374662,72
MUSEO DE HISTORIA Y CULTURA CASA PEDRILLA Y CASA MUSEO GUAYASAMIN	RONDA DE SAN FRANCISCO	1	927241633	210238,89	4374223,44
OFICINA DE IGUALDAD CACERES	AVENIDA DE LA UNIVERSIDAD	27	927627502	210386,59	4375510,55
OFICINA REGISTRO CIVIL	AVENIDA DE LA HISPANIDAD	0	927620273	210272,82	4373625
PALACIO DE LOS GOLFINES DE ABAJO	PLAZA DE LOS GOLFINES	5	927218051	210137,9	4374795,39
PARQUE DE FUENTE FRIA	CALLE FUENTE FRIA	5	No dispone	210380,28	4374208,95
PARQUE DE VISTAHERMOSA I	CALLE ISAAC ALBENIZ	2	No dispone	210392,86	4372733,49
PARQUE DE VISTAHERMOSA II	CALLE ISAAC ALBENIZ	8	No dispone	210441,27	4372560,57
PARQUE DE VISTAHERMOSA III	CALLE ISAAC ALBENIZ	14	No dispone	210638,15	4372326,78

ÁREAS DE CONCENTRACIÓN O PÚBLICA CONCURRENCIA					
EDIFICIO O ZONA	LOCALIZACIÓN		TELÉFONO	COORD. (H30)	
				X	X
PARQUE DE VISTAHERMOSA IV	CALLE RAVEL	41	No dispone	210476,98	4373122,21
PARQUE DE VISTAHERMOSA V	CALLE BIZET	2	No dispone	210314,95	4373151,53
PARQUE DEL ESPIRITU SANTO	CALLE LA ROCHE SUR YON	29	No dispone	210267,38	4373325,63
PARQUE DEL MARCO	RONDA DE SAN FRANCISCO	29	No dispone	210384,89	4373488,14
PARQUE EL REFUGIO	RONDA DEL MATADERO	21	No dispone	210326,54	4375376
PARQUE HUERTAS DE OCIO	RONDA PUENTE VADILLO	6	No dispone	210457,2	4375328,23
PARQUE INFANTIL	CALLE HERACLITO	9	No dispone	211585,77	4376485,08
PARQUE INFANTIL FUENTE CONCEJO	CALLE FUENTE CONCEJO	22	No dispone	210254,63	4374614,77
PARQUE INFANTIL LA ROUCHE SUR YON	CALLE FELIX CANDLERLA RODRIGUEZ	0	No dispone	210091,54	4373253,82
PARQUE INFANTIL VEGAS DEL MOCHO	CALLE PASCUAL	14	No dispone	211167,62	4376094,43
PARQUE OLIVAR DE LA JUDERIA	CALLE HERNANDO PIZARRO	7	No dispone	210119,23	4374575,59
PARQUE VALHONDO	CALLE LOPE DE VEGA	27	No dispone	210366,79	4375510,55
PISTA DEPORTIVA LLOPIS IVORRA	AVENIDA DE CERVANTES	35	927627506	210084,18	4373076,37
PISTA DEPORTIVA PUENTE SAN FRANCISCO	CALLE FUENTE FRIA	11	927627506	210309,22	4374247,67
RED EXTREMEÑA DE OFICINAS DE IGUALDAD Y VIOLENCIA DE GENERO	RONDA DE SAN FRANCISCO	9	927010868	210328,96	4373856,69
RESIDENCIA UNIVERSITARIA DIEGO MUÑOZ TORRERO	RONDA DE SAN FRANCISCO	6	927006888	210167,82	4374106,37
RESIDENCIA UNIVERSITARIA MARIO ROSO DE LUNA	AVENIDA DE LA UNIVERSIDAD	47	927006898	211275,44	4375679,03
RESIDENCIA UNIVERSITARIA ROSO DE LUNA	AVENIDA DE LA UNIVERSIDAD	47	No disponible	211282,04	4375672,43
RESTAURANTE TEMIS SL	AVENIDA DE LA UNIVERSIDAD	14	No disponible	210732,75	4375640,22
RESTAURANTES Y EVENTOS HERVALL SL	AVENIDA DE LA UNIVERSIDAD	14	No disponible	210739,35	4375640,22
SEDE CENTRAL DIP CC PALACIO PROVINCIAL	PLAZA DE SANTA MARIA	4	927255500	210164,68	4374825,4
SUPERMERCADO DIA	CARRETERA EX-206	1	912170453	210262,32	4372795,62
ULTIMO CAFE DE HOSTELERIA SL	CARRETERA EX-206	2	No disponible	210300,78	4372563,18
UNIDAD CONTRA LA VIOLENCIA DE LA MUJER	RONDA DE SAN FRANCISCO	9	927749135	210335,56	4373856,69

A6.2 LUGARES Y EDIFICIOS HISTÓRICOS.

A6.2.1. LISTADO DE CONSTRUCCIONES HISTÓRICAS O PARTICULARES.

CONSTRUCCIONES HISTÓRICAS O PARTICULARES					
EDIFICIO O ZONA	LOCALIZACIÓN		TELÉFONO	COORD. (H30)	
				X	X
AREA FUNCIONAL DE SANIDAD Y POLITICA SOCIAL	RONDA DE SAN FRANCISCO	9	927749115	210335,56	4373850,09
ARCO DEL CRISTO	CALLE ADARVE DEL CRISTO	17	No dispone	210187,24	4374745,53

CONSTRUCCIONES HISTÓRICAS O PARTICULARES					
EDIFICIO O ZONA	LOCALIZACIÓN		TELÉFONO	COORD. (H30)	
				X	X
CASA DE LOS CABALLOS	CALLE RINCON DE LA MONJA	14	927010877	210125,03	4374669,32
CASA HUERTA DEL CONDE	RONDA DE SAN FRANCISCO	27	No dispone	210345,02	4373511,46
COMPLEJO CULTURAL SAN FRANCISCO	RONDA DE SAN FRANCISCO	5	927255582	210316,85	4374062,34
EDIFICIO EL MADRUELO	CALLE TENERIAS	46	No dispone	210367,33	4375058,25
ERMITA DE LAS CANDELAS	PLAZA DE LAS CANDELAS	20	No dispone	210066,81	4374508,46
ERMITA DEL AMPARO	CARRETERA DE LA MONTAÑA	0	No dispone	210526,61	4375156,06
ERMITA DEL VAQUERO	CALLE CALEROS	32	No dispone	210237,6	4374845,71
IGLESIA ESPIRITU SANTO	CALLE LA ROCHE SUR YON	27	927221457	210250,94	4373362,95
MURALLA ARABE ESTE	CALLE ADARVE DEL CRISTO	13	No dispone	210207,36	4374801,11
MUSEO CASA DE LOS CABALLOS	CALLE RINCON DE LA MONJA	14	927010877	210125,03	4374662,72
MUSEO DE HISTORIA Y CULTURA CASA PEDRILLA Y CASA MUSEO GUAYASAMIN	RONDA DE SAN FRANCISCO	1	927241633	210238,89	4374223,44
PALACIO DE LOS GOLFINES DE ABAJO	PLAZA DE LOS GOLFINES	5	927218051	210137,9	4374801,99
PALACIO DE LOS GOLFINES DE ABAJO	PLAZA DE LOS GOLFINES	5	927218051	210137,9	4374795,39
PUENTE SAN FRANCISCO	PLAZA DE SAN FRANCISCO	0	No dispone	210090,46	4374362,9
TORRE ADOSADA	BARRIO DE SAN ANTONIO	7	No dispone	210119,23	4374582,19
TORRE ALBARRANA	CALLE HERNANDO PIZARRO	3	No dispone	210120,98	4374585,72
TORRE DE CALEROS	CALLE ADARVE DEL CRISTO	13	No dispone	210207,36	4374807,71
TORRE DE LA PUERTA DEL CONCEJO	CALLEJON DEL MORAL	4	No dispone	210188,27	4374719,15
TORRE DE LOS POZOS O DEL GITANO	BARRIO DE SAN ANTONIO	17	927226044	210152,29	4374626,14
TORRE DEL CRISTO	CALLE ADARVE DEL CRISTO	17	No dispone	210187,24	4374752,13
TORRE OCHAVADA	CALLE CALEROS	20	No dispone	210234,02	4374876,26

A6.2.2. PARQUES Y JARDINES.

PARQUES Y JARDINES					
EDIFICIO O ZONA	LOCALIZACIÓN		TELÉFONO	COORD. (H30)	
				X	X
PARQUE DE FUENTE FRIA	CALLE FUENTE FRIA	5	No dispone	210380,28	4374208,95
PARQUE DE VISTAHERMOSA I	CALLE ISAAC ALBENIZ	2	No dispone	210392,86	4372733,49
PARQUE DE VISTAHERMOSA II	CALLE ISAAC ALBENIZ	8	No dispone	210441,27	4372560,57
PARQUE DE VISTAHERMOSA III	CALLE ISAAC ALBENIZ	14	No dispone	210638,15	4372326,78
PARQUE DE VISTAHERMOSA IV	CALLE RAVEL	41	No dispone	210476,98	4373122,21
PARQUE DE VISTAHERMOSA V	CALLE BIZET	2	No dispone	210314,95	4373151,53
PARQUE DEL ESPIRITU SANTO	CALLE LA ROCHE SUR YON	29	No dispone	210267,38	4373325,63

PARQUES Y JARDINES					
EDIFICIO O ZONA	LOCALIZACIÓN		TELÉFONO	COORD. (H30)	
				X	X
PARQUE DEL MARCO	RONDA DE SAN FRANCISCO	29	No dispone	210384,89	4373488,14
PARQUE EL REFUGIO	RONDA DEL MATADERO	21	No dispone	210326,54	4375376
PARQUE HUERTAS DE OCIO	RONDA PUENTE VADILLO	6	No dispone	210457,2	4375328,23
PARQUE INFANTIL	CALLE HERACLITO	9	No dispone	211585,77	4376485,08
PARQUE INFANTIL FUENTE CONCEJO	CALLE FUENTE CONCEJO	22	No dispone	210254,63	4374614,77
PARQUE INFANTIL LA ROUCHE SUR YON	CALLE FELIX CANDLERLA RODRIGUEZ	0	No dispone	210091,54	4373253,82
PARQUE INFANTIL VEGAS DEL MOCHO	CALLE PASCUAL	14	No dispone	211167,62	4376094,43
PARQUE OLIVAR DE LA JUDERIA	CALLE HERNANDO PIZARRO	7	No dispone	210119,23	4374575,59
PARQUE VALHONDO	CALLE LOPE DE VEGA	27	No dispone	210366,79	4375510,55

A6.2.3. MUSEOS.

MUSEOS					
EDIFICIO O ZONA	LOCALIZACIÓN		TELÉFONO	COORD. (H30)	
				X	X
CENTRO DE INTERPRETACION BALUARTE DE LOS POZOS	BARRIO DE SAN ANTONIO	17	927226044	210152,29	4374619,54
MUSEO CASA DE LOS CABALLOS	CALLE RINCON DE LA MONJA	14	927010877	210125,03	4374662,72
MUSEO DE HISTORIA Y CULTURA CASA PEDRILLA Y CASA MUSEO GUAYASAMIN	RONDA DE SAN FRANCISCO	1	927241633	210238,89	4374223,44

A6.3 LUGARES E INSTALACIONES QUE PUEDEN SUPONER UN RIESGO.

LUGARES E INSTALACIONES QUE PUEDEN SUPONER UN RIESGO					
EDIFICIO O ZONA	LOCALIZACIÓN		TELÉFONO	COORD. (H30)	
				X	X
DEPOSITO COMBUSTIBLE	AVENIDA DE CERVANTES	37	No dispone	210176,58	4373024,6
ESTACION DE SERVICIO PETROCAR	CARRETERA EX-206	1	673925094	210262,32	4372789,02
ESTACION DE SERVICIO SHELL	CARRETERA EX-206	0	927212323	210404,65	4372505,92
FACULTAD DE ESTUDIOS EMPRESARIALES Y TURISMO UEX	AVENIDA DE LA UNIVERSIDAD	47	927257480	211282,04	4375679,03
FERNANDEZ VELARDO Y ASOCIADOS SL	CARRETERA EX-206	2	927212450	210404,65	4372499,32
I.E.S. AL-QAZERES	AVENIDA DE CERVANTES	37	927006708	210170,22	4373051,63
DEPOSITO COMBUSTIBLE	CALLE MIRA AL RIO	9	No dispone	210161,2	4374480,73
DEPOSITO COMBUSTIBLE	CALLE MIRA AL RIO	9	No dispone	210146,06	4374491,03
DEPOSITO COMBUSTIBLE	PLAZA DE SAN FRANCISCO	5	No dispone	210064,27	4374326,11

LUGARES E INSTALACIONES QUE PUEDEN SUPONER UN RIESGO					
EDIFICIO O ZONA	LOCALIZACIÓN		TELÉFONO	COORD. (H30)	
				X	X
DEPOSITO COMBUSTIBLE	CALLE CARRERA	8	No dispone	210058,12	4374272,11
DEPOSITO COMBUSTIBLE	CALLE CARRERA	8	No dispone	210037,76	4374284,4
DEPOSITO COMBUSTIBLE	CALLE CARRERA	8	No dispone	210023,13	4374293,82
DEPOSITO COMBUSTIBLE	RONDA DE SAN FRANCISCO	6	No dispone	210127,87	4374122,76
DEPOSITO COMBUSTIBLE	RONDA DE SAN FRANCISCO	6	No dispone	210129,06	4374112,4
ESTACION DE SERVICIO REPSOL	AVENIDA DE LA UNIVERSIDAD	16	927216861	210766,39	4375646,55
HOSPITAL SAN PEDRO DE ALCANTARA	AVENIDA PABLO NARANJO PORRAS	1	927256200	210222,95	4373866,93
I.E.S. -JAVIER GARCIA TELLEZ	AVENIDA DE CERVANTES	31	927006866	210036,3	4373221,43
PLANTA DE GAS NATURAL LICUADO DE CACERES ENI-017	CARRETERA EX-206	380	901777004	211042,68	4372093,6
ST. CACERES	AVENIDA DE LA UNIVERSIDAD	28	900171171	211172,44	4375391,46



ANEXO 7. CARTAS DE ACTIVACIÓN

**PLAN DE ACTUACIÓN MUNICIPAL
FRENTE A RIESGO DE INUNDACIONES DE CÁCERES**

NOTIFICACION ACTIVACION DEL PLAN.

DE: Persona que ostenta la Dirección del Plan de Actuación Municipal
Frente a Riesgo de Inundaciones de Cáceres

A: **Diputación Provincial de Cáceres**

**COMUNICADO DECLARACIÓN DE ACTIVACIÓN DEL PLAN DE ACTUACIÓN
MUNICIPAL FRENTE A RIESGO DE INUDACIONES DE CÁCERES**

De acuerdo con las competencias establecidas en el artículo 33 de la Ley 10/2019 de Protección Civil y Gestión de Emergencias de la Comunidad Autónoma de Extremadura, manifestando que el Alcalde es la máxima autoridad de protección civil en el término municipal y del sistema de protección civil municipal; como tal le corresponde ejercer las labores de dirección y coordinación que se prevean en el plan territorial municipal de protección civil, así como solicitar el concurso de medios y recursos de otras Administración públicas y la activación de planes de ámbito superior.

A tenor de ello y en base a la situación de

que implica situación de riesgo para personas, animales o los bienes, la Dirección del Plan Territorial de Protección Civil de, previa valoración, considera necesario la activación del Plan Local de Protección Civil en su **SITUACIÓN DE GRAVEDAD** en el territorio del municipio de....., constituyéndose, a tal efecto, los órganos de dirección y coordinación de la emergencia previstos en el Plan Territorial de Protección Civil, así como su estructura operativa.

Lo que se comunica para su conocimiento y efectos procedentes.

En a de de 20

Persona que ostenta la
DIRECCIÓN DEL PLAN

Fdo.- _____.

PLAN DE ACTUACIÓN MUNICIPAL
FRENTE A RIESGO DE INUNDACIONES DE CÁCERES

NOTIFICACION DESACTIVACION DEL PLAN.

DE: Persona que ostenta la Dirección del Plan de Actuación Municipal
Frente a Riesgo de Inundaciones de Cáceres

A: CECOP-112 en Extremadura

COMUNICADO DECLARACIÓN DE DESACTIVACIÓN DEL PLAN DE
ACTUACIÓN MUNICIPAL FRENTE A RIESGO DE INUNDACIONES DE
CÁCERES

De acuerdo con las competencias establecidas en el artículo 33 de la Ley 10/2019 de Protección Civil y Gestión de Emergencias de la Comunidad Autónoma de Extremadura, manifestando que el Alcalde es la máxima autoridad de protección civil en el término municipal y del sistema de protección civil municipal; como tal le corresponde ejercer las labores de dirección y coordinación que se prevean en el plan territorial municipal de protección civil, así como solicitar el concurso de medios y recursos de otras Administración públicas y la activación de planes de ámbito superior.

A tenor de ello y en base a la situación de

que implica situación de riesgo para personas, animales o los bienes, la Dirección del Plan Territorial de Protección Civil de, previa valoración, con fecha.....declaró la activación del Plan Local de Protección Civil en su **SITUACIÓN DE GRAVEDAD** en el territorio del municipio de....., constituyéndose, a tal efecto, los órganos de dirección y coordinación de la emergencia previstos en el Plan Territorial de Protección Civil, así como su estructura operativa.

Desaparecidas las causas que motivaron la declaración de activación del Plan Territorial de Protección Civil, la Dirección del Plan Local de Protección Civil, previa valoración del Comité Local Asesor, **declara el fin de la situación de emergencia quedando desactivado el Plan Territorial de Protección Civil de.....-**

Lo que se comunica para su conocimiento y efectos procedentes.

En a de 20

Persona que ostenta la
DIRECCIÓN DEL PLAN

Fdo.- _____

PLAN DE ACTUACIÓN MUNICIPAL
FRENTE A RIESGO DE INUNDACIONES DE CÁCERES

NOTIFICACION DESACTIVACION DEL PLAN.

DE: Persona que ostenta la Dirección del Plan de Actuación Municipal
Frente a Riesgo de Inundaciones de Cáceres

A: Diputación Provincial de Cáceres

COMUNICADO DECLARACIÓN DE DESACTIVACIÓN DEL PLAN DE
ACTUACIÓN MUNICIPAL FRENTE A RIESGO DE INUNDACIONES DE
CÁCERES

De acuerdo con las competencias establecidas en el artículo 33 de la Ley 10/2019 de Protección Civil y Gestión de Emergencias de la Comunidad Autónoma de Extremadura, manifestando que el Alcalde es la máxima autoridad de protección civil en el término municipal y del sistema de protección civil municipal; como tal le corresponde ejercer las labores de dirección y coordinación que se prevean en el plan territorial municipal de protección civil, así como solicitar el concurso de medios y recursos de otras Administración públicas y la activación de planes de ámbito superior.

A tenor de ello y en base a la situación de

que implica situación de riesgo para personas, animales o los bienes, la Dirección del Plan Territorial de Protección Civil de, previa valoración, con fecha.....declaró la activación del Plan Local de Protección Civil en su y **SITUACIÓN DE GRAVEDAD** en el territorio del municipio de....., constituyéndose, a tal efecto, los órganos de dirección y coordinación de la emergencia previstos en el Plan Territorial de Protección Civil, así como su estructura operativa.

Desaparecidas las causas que motivaron la declaración de activación del Plan Territorial de Protección Civil, la Dirección del Plan Local de Protección Civil, previa valoración del Comité Local Asesor, **declara el fin de la situación de emergencia quedando desactivado el Plan Territorial de Protección Civil de.....-**

Lo que se comunica para su conocimiento y efectos procedentes.

En a de 20

Persona que ostenta la
DIRECCIÓN DEL PLAN

Fdo.- _____

NOTIFICACION CAMBIO DE NIVEL Y/O SITUACIÓN DE GRAVEDAD DEL PLAN.

DE: Persona que ostenta la Dirección del Plan de Actuación Municipal
Frente a Riesgo de Inundaciones de Cáceres

A: **CECOP-112 en Extremadura**

**COMUNICADO DECLARACIÓN DE CAMBIO DE NIVEL Y SITUACIÓN DE
GRAVEDAD DEL PLAN DE ACTUACIÓN MUNICIPAL FRENTE A RIESGO DE
INUNDACIONES DE CÁCERES**

De acuerdo con las competencias establecidas en el artículo 33 de la Ley 10/2019 de Protección Civil y Gestión de Emergencias de la Comunidad Autónoma de Extremadura, manifestando que el Alcalde es la máxima autoridad de protección civil en el término municipal y del sistema de protección civil municipal; como tal le corresponde ejercer las labores de dirección y coordinación que se prevean en el plan territorial municipal de protección civil, así como solicitar el concurso de medios y recursos de otras Administración públicas y la activación de planes de ámbito superior.

A tenor de ello y en base a la situación de

que implica situación de riesgo para personas, animales o los bienes, la Dirección del Plan Territorial de Protección Civil de, previa valoración, con fecha.....declaró la activación del Plan Local de Protección Civil en su y **SITUACIÓN DE GRAVEDAD** en el territorio del municipio de....., constituyéndose, a tal efecto, los órganos de dirección y coordinación de la emergencia previstos en el Plan Territorial de Protección Civil, así como su estructura operativa.

Actualmente las condiciones de la emergencia han variado, por lo tanto se comunica que, previa valoración del Comité Local Asesor, se **declara la SITUACIÓN DE GRAVEDAD....., Plan especial de Protección Civil de.....-**

Lo que se comunica para su conocimiento y efectos procedentes.

En a de de 20

Persona que ostenta la
DIRECCIÓN DEL PLAN

Fdo.- _____

PLAN DE ACTUACIÓN MUNICIPAL
FRENTE A RIESGO DE INUNDACIONES DE CÁCERES

NOTIFICACION CAMBIO DE NIVEL Y/O SITUACIÓN DE GRAVEDAD DEL PLAN.

DE: Persona que ostenta la Dirección del Plan de Actuación Municipal
Frente a Riesgo de Inundaciones de Cáceres

A: **Subdelegación del Gobierno de Cáceres**

**COMUNICADO DECLARACIÓN DE CAMBIO DE NIVEL Y SITUACIÓN DE
GRAVEDAD DEL PLAN DE ACTUACIÓN MUNICIPAL FRENTE A RIESGO DE
INUNDACIONES DE CÁCERES**

De acuerdo con las competencias establecidas en el artículo 33 de la Ley 10/2019 de Protección Civil y Gestión de Emergencias de la Comunidad Autónoma de Extremadura, manifestando que el Alcalde es la máxima autoridad de protección civil en el término municipal y del sistema de protección civil municipal; como tal le corresponde ejercer las labores de dirección y coordinación que se prevean en el plan territorial municipal de protección civil, así como solicitar el concurso de medios y recursos de otras Administración públicas y la activación de planes de ámbito superior.

A tenor de ello y en base a la situación de

que implica situación de riesgo para personas, animales o los bienes, la Dirección del Plan Territorial de Protección Civil de, previa valoración, con fecha.....declaró la activación del Plan Local de Protección Civil en su **NIVEL DE EMERGENCIA**, y **SITUACIÓN DE GRAVEDAD** en el territorio del municipio de....., constituyéndose, a tal efecto, los órganos de dirección y coordinación de la emergencia previstos en el Plan Territorial de Protección Civil, así como su estructura operativa.

Actualmente las condiciones de la emergencia han variado, por lo tanto se comunica que, previa valoración del Comité Local Asesor, se **declara la SITUACIÓN DE GRAVEDAD....., Plan Especial de Protección Civil de.....**

Lo que se comunica para su conocimiento y efectos procedentes.

En a de de 20

Persona que ostenta la
DIRECCIÓN DEL PLAN

Fdo.- _____

PLAN DE ACTUACIÓN MUNICIPAL
FRENTE A RIESGO DE INUNDACIONES DE CÁCERES

NOTIFICACION CAMBIO DE NIVEL Y/O SITUACIÓN DE GRAVEDAD DEL PLAN.

DE: Persona que ostenta la Dirección del Plan de Actuación Municipal
Frente a Riesgo de Inundaciones de Cáceres

A: **Diputación Provincial de Cáceres**

**COMUNICADO DECLARACIÓN DE CAMBIO DE NIVEL Y SITUACIÓN DE
GRAVEDAD DEL PLAN DE ACTUACIÓN MUNICIPAL FRENTE A RIESGO DE
INUNDACIONES DE CÁCERES**

De acuerdo con las competencias establecidas en el artículo 33 de la Ley 10/2019 de Protección Civil y Gestión de Emergencias de la Comunidad Autónoma de Extremadura, manifestando que el Alcalde es la máxima autoridad de protección civil en el término municipal y del sistema de protección civil municipal; como tal le corresponde ejercer las labores de dirección y coordinación que se prevean en el plan territorial municipal de protección civil, así como solicitar el concurso de medios y recursos de otras Administración públicas y la activación de planes de ámbito superior.

A tenor de ello y en base a la situación de

que implica situación de riesgo para personas, animales o los bienes, la Dirección del Plan Territorial de Protección Civil de, previa valoración, con fecha.....declaró la activación del Plan Local de Protección Civil en su **SITUACIÓN DE GRAVEDAD** en el territorio del municipio de....., constituyéndose, a tal efecto, los órganos de dirección y coordinación de la emergencia previstos en el Plan Territorial de Protección Civil, así como su estructura operativa.

Actualmente las condiciones de la emergencia han variado, por lo tanto se comunica que, previa valoración del Comité Local Asesor, se **d SITUACIÓN DE GRAVEDAD....., Plan especial de Protección Civil de.....-**

Lo que se comunica para su conocimiento y efectos procedentes.

En a de 20

Persona que ostenta la
DIRECCIÓN DEL PLAN

Fdo.- _____

PLAN DE ACTUACIÓN MUNICIPAL FRENTE A RIESGO DE INUDACIONES DE CÁCERES

ACTIVACIÓN INUNCAEX

DOCUMENTO DE NOTIFICACIÓN DE PROPUESTA DE ACTIVACIÓN DEL INUNCAEX

De:

Excmo. Ayuntamiento de Cáceres
Plaza Mayor, nº1
100003 Cáceres
T: 927 255 800 / 927 625 313 F: 927 210 066
Correo electrónico :
informacion@ayto-caceres.es

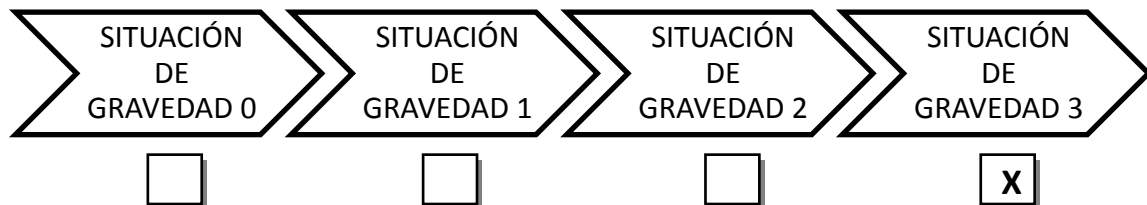
Para:

Consejería de Agricultura, Desarrollo Rural, Población y Territorio
Dirección del PLATERCAEX
'Cabo Primero Alberto Guisado Majano'
C/Trébol s/n, 06800 Mérida (Badajoz)
T:112
112@juntaex.es

DATOS DE LA EMERGENCIA

EVOLUCIÓN DE LA EMERGENCIA:

SITUACIÓN DE GRAVEDAD DE LA EMERGENCIA DETERMINADA POR LA DIRECCIÓN DEL PLAN:



OBSERVACIONES

DEBIDO A LA EVOLUCIÓN DE LA EMERGENCIA SE PROPONE LA ACTIVACIÓN DEL PLAN DE EMERGENCIA AUTONÓMICO (INUNCAEX)

FIRMA DIRECCIÓN DEL PLAN:

PLAN DE ACTUACIÓN MUNICIPAL FRENTE A RIESGO DE INUDACIONES DE CÁCERES

ACTIVACIÓN INUNCAEX

DOCUMENTO DE NOTIFICACIÓN DE PROPUESTA DE ACTIVACIÓN DEL INUNCAEX

De:

Excmo. Ayuntamiento de Cáceres
Plaza Mayor, nº1
100003 Cáceres
T: 927 255 800 / 927 625 313 F: 927 210
066
Correo electrónico :
informacion@ayto-caceres.es

Para:

Subdelegación de Gobierno en Cáceres
Avenida Virgen de la Montaña, 3
10004 - Cáceres
T: 927 749 000 F: 927 22 65 99
subdelegado_gobierno.caceres@seap.minhap.es
alberto.garcia1@correo.gob.es

DATOS DE LA EMERGENCIA

EVOLUCIÓN DE LA EMERGENCIA:

SITUACIÓN DE GRAVEDAD DE LA EMERGENCIA DETERMINADA POR LA DIRECCIÓN DEL PLAN:

SITUACIÓN DE GRAVEDAD 0	SITUACIÓN DE GRAVEDAD 1	SITUACIÓN DE GRAVEDAD 2	SITUACIÓN DE GRAVEDAD 3
<input type="checkbox"/>	<input type="checkbox"/>	<input type="checkbox"/>	<input checked="" type="checkbox"/>

OBSERVACIONES

DEBIDO A LA EVOLUCIÓN DE LA EMERGENCIA SE PROPONE LA ACTIVACIÓN DEL PLAN DE EMERGENCIA AUTONÓMICO (INUNCAEX)

FIRMA DIRECCIÓN DEL PLAN:

PLAN DE ACTUACIÓN MUNICIPAL FRENTE A RIESGO DE INUDACIONES DE CÁCERES

ACTIVACIÓN INUNCAEX

DOCUMENTO DE NOTIFICACIÓN DE PROPUESTA DE ACTIVACIÓN DEL INUNCAEX

De:

Excmo. Ayuntamiento de Cáceres
Plaza Mayor, nº1
100003 Cáceres
T: 927 255 800 / 927 625 313 F: 927 210 066
Correo electrónico :
informacion@ayto-caceres.es

Para:

Diputación de Cáceres
Plaza de Santa María
10003 - Cáceres
T: 927 25 55 00 F: 927 255468
gabinete@dip-caceres.es

DATOS DE LA EMERGENCIA

EVOLUCIÓN DE LA EMERGENCIA:

SITUACIÓN DE GRAVEDAD DE LA EMERGENCIA DETERMINADA POR LA DIRECCIÓN DEL PLAN:

SITUACIÓN DE GRAVEDAD 0	SITUACIÓN DE GRAVEDAD 1	SITUACIÓN DE GRAVEDAD 2	SITUACIÓN DE GRAVEDAD 3
<input type="checkbox"/>	<input type="checkbox"/>	<input type="checkbox"/>	<input checked="" type="checkbox"/>

OBSERVACIONES

DEBIDO A LA EVOLUCIÓN DE LA EMERGENCIA SE PROPONE LA ACTIVACIÓN DEL PLAN DE EMERGENCIA AUTONÓMICO (INUNCAEX)

FIRMA DIRECCIÓN DEL PLAN:

ANEXO 8. RED HIDROGRÁFICA

RED HIDROGRÁFICA SUPERFICIAL		
Tipo de Curso	Nombre	Longitud (Km.)
Arroyo	Arroyo de la Palanca	2,66
Arroyo	Arroyo del Chorruto	3,52
Arroyo	Arroyo del Chorrerón	14,97
Arroyo	Arroyo del Chorio	4,84
Arroyo	Arroyo del Charcón	1,76
Arroyo	Arroyo del Charco de los Perros	1,90
Arroyo	Arroyo del Charco de las Modelos	1,79
Arroyo	Arroyo del Chapatal	0,68
Arroyo	Arroyo del Charco de Plasencia	5,99
Arroyo	Arroyo del Cañal	3,63
Arroyo	Arroyo del Castillo	16,97
Arroyo	Arroyo del Castillejo	19,52
Arroyo	Arroyo del Castillejo	19,52
Arroyo	Arroyo del Castañito	0,82
Arroyo	Arroyo del Caserío de Don Gil	4,09
Arroyo	Arroyo del Carrizo	3,73
Arroyo	Arroyo del Caraquino	3,35
Arroyo	Arroyo del Canchuelo	0,81
Arroyo	Arroyo del Canchalónn	2,63
Arroyo	Arroyo del Canalónn del Rubio	1,23
Arroyo	Arroyo del Campo de los Monteros	1,92
Arroyo	Arroyo del Campo	27,04
Arroyo	Arroyo del Campo	27,04
Arroyo	Arroyo del Campo	27,04
Arroyo	Arroyo del Campillo	21,22
Arroyo	Arroyo del Campillo	21,22
Arroyo	Arroyo del Calfejo	9,22
Arroyo	Arroyo del Caballo	12,48
Arroyo	Arroyo del Caballo	12,48
Arroyo	Arroyo del Bujo	4,40
Arroyo	Arroyo del Bojondillo	3,07
Arroyo	Arroyo del Bohonal de Valdanzas	2,29
Arroyo	Arroyo del Berrillo	7,26
Arroyo	Arroyo del Bercial	2,46
Arroyo	Arroyo del Beato	3,24
Arroyo	Arroyo del Bate	1,02
Arroyo	Arroyo del Barranco	1,18
Arroyo	Arroyo del Baldio del Candil	1,68
Arroyo	Arroyo del Arrolino	4,00
Arroyo	Arroyo del Almedro	1,47

RED HIDROGRÁFICA SUPERFICIAL		
Tipo de Curso	Nombre	Longitud (Km.)
Arroyo	Arroyo del Alcornocal	7,43
Arroyo	Arroyo del Alcornocal	7,43
Arroyo	Arroyo del Alcalfe	19,30
Arroyo	Arroyo del Alberio	1,75
Arroyo	Arroyo del Albercónn	5,36
Arroyo	Arroyo del Albadalejo	2,69
Arroyo	Arroyo del Agujero	2,35
Arroyo	Arroyo del Agujón	16,67
Arroyo	Arroyo del Agua	5,56
Arroyo	Arroyo del Aceite	4,49
Arroyo	Arroyo del Acebuche	4,85
Arroyo	Arroyo del Acebuche	4,85
Arroyo	Arroyo del Pueblo	11,33
Arroyo	Arroyo de los Álamos	5,85
Arroyo	Arroyo de los manantios	2,43
Arroyo	Arroyo de los Vivares	7,21
Arroyo	Arroyo de los Valles	2,87
Arroyo	Arroyo de los Valientes	1,41
Arroyo	Arroyo de los Torrejones	2,44
Arroyo	Arroyo de los Tejoneros	2,12
Arroyo	Arroyo de los Tamujas	5,56
Arroyo	Arroyo de los Sotillo	0,92
Arroyo	Arroyo de los Rodetes	1,33
Arroyo	Arroyo de los Riscos	2,63
Arroyo	Arroyo de los Quemados de Cavaten	4,21
Arroyo	Arroyo de los Pozuelos	9,92
Arroyo	Arroyo de los Pocitos	6,22
Arroyo	Arroyo de los Pocitos	6,22
Arroyo	Arroyo de los Pilonos	9,37
Arroyo	Arroyo de los Perros	1,19
Arroyo	Arroyo de los Palazuelos	2,35
Arroyo	Arroyo de los Nuegaos	8,10
Arroyo	Arroyo de los Negros	1,23
Arroyo	Arroyo de los Molinos	20,83
Arroyo	Arroyo de los Mirones	9,39
Arroyo	Arroyo de los Membrillos	3,35
Arroyo	Arroyo de los Membrillos	3,35
Arroyo	Arroyo de los Llanos	3,72
Arroyo	Arroyo de los Lirios	4,88
Arroyo	Arroyo de los Ladrones	17,27
Arroyo	Arroyo de los Haraganes	1,69
Arroyo	Arroyo de los Guijarros	1,31

RED HIDROGRÁFICA SUPERFICIAL		
Tipo de Curso	Nombre	Longitud (Km.)
Arroyo	Arroyo de los Gavilanes	5,47
Arroyo	Arroyo de los Cuatro Rayas	6,13
Arroyo	Arroyo de los Corrales	12,26
Arroyo	Arroyo de los Corchos	7,86
Arroyo	Arroyo de los Conejos	5,70
Arroyo	Arroyo de los Cerros de Mongula	4,70
Arroyo	Arroyo de los Cerralbos	7,69
Arroyo	Arroyo de los Cañiitos	2,28
Arroyo	Arroyo de los Braceros	3,26
Arroyo	Arroyo de los Borrachos	5,12
Arroyo	Arroyo de los Bañaderos	0,75
Arroyo	Arroyo de los Bajondos	6,16
Arroyo	Arroyo de los Bajondos	6,16
Arroyo	Arroyo de los Bajondos	6,16
Arroyo	Arroyo de los Asnos	2,04
Arroyo	Arroyo de los Albañeros	7,64
Arroyo	Arroyo de los Ahogaderos	2,71
Arroyo	Arroyo de las Zarandos	3,72
Arroyo	Arroyo de las Viñas	18,71
Arroyo	Arroyo de las Viñas	18,71
Arroyo	Arroyo de las Viñas	18,71
Arroyo	Arroyo de las Viñas	18,71
Arroyo	Arroyo de las Trescientas	6,38
Arroyo	Arroyo de las Toreras	5,11
Arroyo	Arroyo de las Terceras	1,48
Arroyo	Arroyo de las Tejoneras	5,26
Arroyo	Arroyo de las Tapozuelas	3,04
Arroyo	Arroyo de las Tallas	2,25
Arroyo	Arroyo de las Santas	1,96
Arroyo	Arroyo de las Reliquias	5,51
Arroyo	Arroyo de las Rapaseras	4,45
Arroyo	Arroyo de las Quemadas	1,96
Arroyo	Arroyo de las Pilas	13,35
Arroyo	Arroyo de las Pilas	13,35
Arroyo	Arroyo de las Pedrazas	8,32
Arroyo	Arroyo de las Muertas	13,32
Arroyo	Arroyo de las Mozas	13,21
Arroyo	Arroyo de las Moreras	11,44
Arroyo	Arroyo de las Miras	7,62
Arroyo	Arroyo de las Minas	4,65
Arroyo	Arroyo de las Mesas	10,78
Arroyo	Arroyo de las Marinas	7,41

RED HIDROGRÁFICA SUPERFICIAL		
Tipo de Curso	Nombre	Longitud (Km.)
Arroyo	Arroyo de las Magascanas	1,35
Arroyo	Arroyo de las Lindosas	3,32
Arroyo	Arroyo de las Levaduras	4,81
Arroyo	Arroyo de las Laderas	3,97
Arroyo	Arroyo de las Huertas	9,77
Arroyo	Arroyo de las Hozas	1,84
Arroyo	Arroyo de las Higuieruelas	5,71
Arroyo	Arroyo de las Higueras	3,50
Arroyo	Arroyo de las Garrovillas	1,23
Arroyo	Arroyo de las Enriaeruelas	3,04
Arroyo	Arroyo de las Datas	1,09
Arroyo	Arroyo de las Cuarenta Fanegas	1,60
Arroyo	Arroyo de las Cerradas	1,53
Arroyo	Arroyo de las Casas de Don Pedro	5,44
Arroyo	Arroyo de las Casas	14,56
Arroyo	Arroyo de las Casas	14,56
Arroyo	Arroyo de las Casas	14,56
Arroyo	Arroyo de las Casa de Prado Moreno	4,29
Arroyo	Arroyo de las Cardinchas	2,48
Arroyo	Arroyo de las Canteras	5,99
Arroyo	Arroyo de las Cansinas	3,49
Arroyo	Arroyo de las Calles	6,34
Arroyo	Arroyo de las Calenturas	5,39
Arroyo	Arroyo de las Brujas	5,99
Arroyo	Arroyo de las Bermejás	1,64
Arroyo	Arroyo de las Atalayas	11,49
Arroyo	Arroyo de las Arenosas	1,97
Arroyo	Arroyo de las Arenas	2,75
Arroyo	Arroyo de las Anguilas	5,33
Arroyo	Arroyo de las Alberquillas	1,91
Arroyo	Arroyo de las Alberguerías	2,83
Arroyo	Arroyo de las Aguas	3,16
Arroyo	Arroyo de las Aguas	3,16
Arroyo	Arroyo de la Cañada del Pasaron	1,44
Arroyo	Arroyo de la Zorrera	1,93
Arroyo	Arroyo de la Zarzuela	6,03
Arroyo	Arroyo de la Zarzita	1,62
Arroyo	Arroyo de la Zarza	6,14
Arroyo	Arroyo de la Zarcita	3,59
Arroyo	Arroyo de la Zarcilla	3,01
Arroyo	Arroyo de la Zafrilla	4,11
Arroyo	Arroyo de la Virgen del Prado	4,56

RED HIDROGRÁFICA SUPERFICIAL		
Tipo de Curso	Nombre	Longitud (Km.)
Arroyo	Arroyo de la Villa	1,10
Arroyo	Arroyo de la Vid	42,79
Arroyo	Arroyo de la Víbora	1,64
Arroyo	Arroyo de la Ventas	2,09
Arroyo	Arroyo de la Vaca	3,39
Arroyo	Arroyo de la Umbría	11,05
Arroyo	Arroyo de la Tue´ga	5,05
Arroyo	Arroyo de la Trueba	4,58
Arroyo	Arroyo de la Traición	3,74
Arroyo	Arroyo de la Torrecilla	21,05
Arroyo	Arroyo de la Torrecilla	21,05
Arroyo	Arroyo de la Torre Herrera	9,33
Arroyo	Arroyo de la Torre	20,15
Arroyo	Arroyo de la Torre	20,15
Arroyo	Arroyo de la Torre	20,15
Arroyo	Arroyo de la Tijuela	1,33
Arroyo	Arroyo de la Tallisca	4,12
Arroyo	Arroyo de la Solana del Espejo	2,99
Arroyo	Arroyo de la Solana	2,11
Arroyo	Arroyo de la Sisona	2,57
Arroyo	Arroyo de la Sierra	5,26
Arroyo	Arroyo de la Segura	5,14
Arroyo	Arroyo de la Saucedá	6,58
Arroyo	Arroyo de la Salla	7,79
Arroyo	Arroyo de la Salla	7,79
Arroyo	Arroyo de la Sabanilla	2,98
Arroyo	Arroyo de la Rueda	2,59
Arroyo	Arroyo de la Rodesnera	5,96
Arroyo	Arroyo de la Rivera	10,02
Arroyo	Arroyo de la Rivera	0,00
Arroyo	Arroyo de la Retuerta	7,46
Arroyo	Arroyo de la Retama	13,39
Arroyo	Arroyo de la Represa	2,72
Arroyo	Arroyo de la Rehana	19,31
Arroyo	Arroyo de la Raba	5,47
Arroyo	Arroyo de la Prisquita	2,72
Arroyo	Arroyo de la Portilla	2,09
Arroyo	Arroyo de la Pizarra	9,32
Arroyo	Arroyo de la Picota	2,23
Arroyo	Arroyo de la Pe´ga	2,76
Arroyo	Arroyo de la Pesquera	2,60
Arroyo	Arroyo de la Peraleda	4,34

RED HIDROGRÁFICA SUPERFICIAL		
Tipo de Curso	Nombre	Longitud (Km.)
Arroyo	Arroyo de la Perala	3,44
Arroyo	Arroyo de la Pedriza	2,11
Arroyo	Arroyo de la Parra	22,52
Arroyo	Arroyo de la Parra	22,52
Arroyo	Arroyo de la Paloma	11,38
Arroyo	Arroyo de la Paloma	11,38
Arroyo	Arroyo de la Paloma	11,38
Arroyo	Arroyo de la Osa	3,74
Arroyo	Arroyo de la Novilla	1,54
Arroyo	Arroyo de la Negra	1,40
Arroyo	Arroyo de la Navarra	14,24
Arroyo	Arroyo de la Nava	22,38
Arroyo	Arroyo de la Mu'çã	7,88
Arroyo	Arroyo de la Mula	4,41
Arroyo	Arroyo de la Morera	1,66
Arroyo	Arroyo de la Mora	8,72
Arroyo	Arroyo de la Monja	0,56
Arroyo	Arroyo de la Moneda	2,86
Arroyo	Arroyo de la Molinera	2,32
Arroyo	Arroyo de la Mohadilla	5,33
Arroyo	Arroyo de la Mina	13,41
Arroyo	Arroyo de la Mezquita	10,17
Arroyo	Arroyo de la Mesita	2,46
Arroyo	Arroyo de la Mesilla	1,67
Arroyo	Arroyo de la Mata de la Loba	1,19
Arroyo	Arroyo de la Marrana	1,23
Arroyo	Arroyo de la Marina	3,16
Arroyo	Arroyo de la Mantilla	2,01
Arroyo	Arroyo de la Majadelcoto	1,85
Arroyo	Arroyo de la Majada Nueva	1,71
Arroyo	Arroyo de la Madroña	4,30
Arroyo	Arroyo de la Madre del Agua	1,75
Arroyo	Arroyo de la Linde de Descansadero	1,48
Arroyo	Arroyo de la Luz	4,90
Arroyo	Arroyo de la Luz	4,90
Arroyo	Arroyo de la Losa	7,62
Arroyo	Arroyo de la Lombriz	5,64
Arroyo	Arroyo de la Linde de las Viñas	2,17
Arroyo	Arroyo de la Linde	2,65
Arroyo	Arroyo de la Linde	11,68
Arroyo	Arroyo de la Linde	11,68
Arroyo	Arroyo de la Linde	11,68

RED HIDROGRÁFICA SUPERFICIAL		
Tipo de Curso	Nombre	Longitud (Km.)
Arroyo	Arroyo de la Legua	5,45
Arroyo	Arroyo de la Lapita	1,89
Arroyo	Arroyo de la Lapa	2,73
Arroyo	Arroyo de la Lapa	2,73
Arroyo	Arroyo de la Lancha Cordera	5,05
Arroyo	Arroyo de la Lagunita	3,99
Arroyo	Arroyo de la Laguna Rota	1,47
Arroyo	Arroyo de la Laguna	9,39
Arroyo	Arroyo de la Laguna	9,39
Arroyo	Arroyo de la Laguna	9,39
Arroyo	Arroyo de la Jarilla	4,95
Arroyo	Arroyo de la Juncia	4,08
Arroyo	Arroyo de la Juncia	4,08
Arroyo	Arroyo de la Jara	3,03
Arroyo	Arroyo de la Jabalina	2,02
Arroyo	Arroyo de la Iglesia	5,01
Arroyo	Arroyo de la Hurona	7,92
Arroyo	Arroyo de la Huesa	7,64
Arroyo	Arroyo de la Huerta del Coco	4,89
Arroyo	Arroyo de la Hoyuela	13,00
Arroyo	Arroyo de la Hotoquedo	5,32
Arroyo	Arroyo de la Higuera	9,99
Arroyo	Arroyo de la Higuera	9,99
Arroyo	Arroyo de la Higuera	2,07
Arroyo	Arroyo de la Higuera	36,27
Arroyo	Arroyo de la Higuera	36,27
Arroyo	Arroyo de la Higuera	36,27
Arroyo	Arroyo de la Higuera	36,27
Arroyo	Arroyo de la Higuera	36,27
Arroyo	Arroyo de la Higuera	36,27
Arroyo	Arroyo de la Herruza	3,60
Arroyo	Arroyo de la Herruz	1,34
Arroyo	Arroyo de la Grajuela de la Cañada	15,50
Arroyo	Arroyo de la Grajuela Mayor	15,17
Arroyo	Arroyo de la Grajera	3,86
Arroyo	Arroyo de la Gotera	2,13
Arroyo	Arroyo de la Gomera	12,18
Arroyo	Arroyo de la Gomera	12,18
Arroyo	Arroyo de la Goma	1,15
Arroyo	Arroyo de la Gironda	4,91
Arroyo	Arroyo de la Gavia	1,52
Arroyo	Arroyo de la Garganta	23,12

RED HIDROGRÁFICA SUPERFICIAL		
Tipo de Curso	Nombre	Longitud (Km.)
Arroyo	Arroyo de la Garganta	23,12
Arroyo	Arroyo de la Gama	3,00
Arroyo	Arroyo de la Fuentina	3,35
Arroyo	Arroyo de la Fuentina	3,35
Arroyo	Arroyo de la Fuente del Moral	5,12
Arroyo	Arroyo de la Fuente del Hito	7,42
Arroyo	Arroyo de la Fuente del Gamo	3,58
Arroyo	Arroyo de la Fuente del Candil	3,28
Arroyo	Arroyo de la Fuente del Barranco	2,18
Arroyo	Arroyo de la Fuente de los Señores	4,54
Arroyo	Arroyo de la Fuente de los Caños	12,09
Arroyo	Arroyo de la Fuente de los Cantos	2,73
Arroyo	Arroyo de la Fuente de los Caballos	1,69
Arroyo	Arroyo de la Fuente de la Torre	2,81
Arroyo	Arroyo de la Fuente de Pizarroso	1,22
Arroyo	Arroyo de la Fuente Herrumbrosa	3,17
Arroyo	Arroyo de la Fuente Empedrada	4,09
Arroyo	Arroyo de la Fuente Casilla	1,45
Arroyo	Arroyo de la Fuente	13,21
Arroyo	Arroyo de la Fuente	13,21
Arroyo	Arroyo de la Fuente	13,21
Arroyo	Arroyo de la Fontanita	1,49
Arroyo	Arroyo de la Floriana	6,26
Arroyo	Arroyo de la Falsa	4,64
Arroyo	Arroyo de la Estrella	4,71
Arroyo	Arroyo de la España	6,49
Arroyo	Arroyo de la Ermita	4,49
Arroyo	Arroyo de la Encinilla	2,43
Arroyo	Arroyo de la Encalada	2,41
Arroyo	Arroyo de la Dehesa	11,60
Arroyo	Arroyo de la Cuesta	4,03
Arroyo	Arroyo de la Cucaña	5,08
Arroyo	Arroyo de la Cruz de Pacheco	2,33
Arroyo	Arroyo de la Covachuela	2,58
Arroyo	Arroyo de la Covacha	21,32
Arroyo	Arroyo de la Coscoja	3,41
Arroyo	Arroyo de la Corredera	3,97
Arroyo	Arroyo de la Corralada	4,40
Arroyo	Arroyo de la Corralada	4,40
Arroyo	Arroyo de la Colmenilla	1,66
Arroyo	Arroyo de la Colmena	2,88
Arroyo	Arroyo de la Cigorova	2,12

RED HIDROGRÁFICA SUPERFICIAL		
Tipo de Curso	Nombre	Longitud (Km.)
Arroyo	Arroyo de la Charca del Estanco	4,73
Arroyo	Arroyo de la Charca del Arquillo	2,94
Arroyo	Arroyo de la Cervera	10,51
Arroyo	Arroyo de la Cerca de la Iglesia	1,05
Arroyo	Arroyo de la Centolla	10,95
Arroyo	Arroyo de la Cebada	5,54
Arroyo	Arroyo de la Cañada del Polea	2,10
Arroyo	Arroyo de la Cañada del Cuarto	1,28
Arroyo	Arroyo de la Cañada del Arroyo	3,08
Arroyo	Arroyo de la Cañada de las Tiendas	1,54
Arroyo	Arroyo de la Cañada de la Cruz	3,31
Arroyo	Arroyo de la Cañada	17,61
Arroyo	Arroyo de la Cañada	17,61
Arroyo	Arroyo de la Cañada	17,61
Arroyo	Arroyo de la Castellana	1,43
Arroyo	Arroyo de la Casita	4,87
Arroyo	Arroyo de la Casita	4,87
Arroyo	Arroyo de la Casita	4,87
Arroyo	Arroyo de la Cascallona	6,37
Arroyo	Arroyo de la Casa del Conejo	3,37
Arroyo	Arroyo de la Casa de Sacristania	1,85
Arroyo	Arroyo de la Casa	11,98
Arroyo	Arroyo de la Casa	11,98
Arroyo	Arroyo de la Casa	11,98
Arroyo	Arroyo de la Casa	11,98
Arroyo	Arroyo de la Carrona	4,28
Arroyo	Arroyo de la Carmona	3,30
Arroyo	Arroyo de la Carecera	1,84
Arroyo	Arroyo de la Canalejo	3,26
Arroyo	Arroyo de la Canaleja del Zauzar	4,27
Arroyo	Arroyo de la Canaleja de los Frailes	5,09
Arroyo	Arroyo de la Canaleja	2,81
Arroyo	Arroyo de la Calabaza	7,86
Arroyo	Arroyo de la Cabrera	1,70
Arroyo	Arroyo de la Cabeza	5,87
Arroyo	Arroyo de la Cabeza	5,87
Arroyo	Arroyo de la Burra	2,13
Arroyo	Arroyo de la Buitrera	1,89
Arroyo	Arroyo de la Braçá	2,77
Arroyo	Arroyo de la Boca del Cañal	6,21
Arroyo	Arroyo de la Baticaría	1,95
Arroyo	Arroyo de la Barrosa	1,87

RED HIDROGRÁFICA SUPERFICIAL		
Tipo de Curso	Nombre	Longitud (Km.)
Arroyo	Arroyo de la Atalaya	10,27
Arroyo	Arroyo de la Aparicia	2,10
Arroyo	Arroyo de la Amapola	3,33
Arroyo	Arroyo de la Aldea	27,09
Arroyo	Arroyo de la Aldea	27,09
Arroyo	Arroyo de la Alcornocosa	6,65
Arroyo	Arroyo de la Albarda	5,66
Arroyo	Arroyo de la Aceitunilla	19,89
Arroyo	Arroyo de Zarzoso	6,10
Arroyo	Arroyo de Zamorana	3,59
Arroyo	Arroyo de Zahurdón	9,44
Arroyo	Arroyo de Zahurdillas	3,81
Arroyo	Arroyo de Zafrilla	1,77
Arroyo	Arroyo de Zacita	1,73
Arroyo	Arroyo de Viñas	2,98
Arroyo	Arroyo de Villaluengo	17,88
Arroyo	Arroyo de Viguillos	1,14
Arroyo	Arroyo de Ventoso	1,87
Arroyo	Arroyo de Vendimias	2,99
Arroyo	Arroyo de Velasco	5,75
Arroyo	Arroyo de Valtravieso	18,79
Arroyo	Arroyo de Valtravieso	18,79
Arroyo	Arroyo de Valpotrero	2,75
Arroyo	Arroyo de Vallengómez	1,75
Arroyo	Arroyo de Valle fresco	2,28
Arroyo	Arroyo de Valle Ancho	1,01
Arroyo	Arroyo de Valhondo	9,38
Arroyo	Arroyo de Valgrande	3,63
Arroyo	Arroyo de Valdominguez	2,43
Arroyo	Arroyo de Valdetravieso	2,36
Arroyo	Arroyo de Valdesierra	2,44
Arroyo	Arroyo de Valdepero	4,93
Arroyo	Arroyo de Valdeovejás	7,98
Arroyo	Arroyo de Valdemojín	4,82
Arroyo	Arroyo de Valdemez	9,72
Arroyo	Arroyo de Valdemedio	4,40
Arroyo	Arroyo de Valdeliso	8,86
Arroyo	Arroyo de Valdelinos	2,97
Arroyo	Arroyo de Valdelazarza	1,98
Arroyo	Arroyo de Valdelasmanos	6,49
Arroyo	Arroyo de Valdelamorta	1,09
Arroyo	Arroyo de Valdelacasa	27,69

RED HIDROGRÁFICA SUPERFICIAL		
Tipo de Curso	Nombre	Longitud (Km.)
Arroyo	Arroyo de Valdelacasa	27,69
Arroyo	Arroyo de Valdejuan	8,39
Arroyo	Arroyo de Valdehorcín	1,94
Arroyo	Arroyo de Valdegamo	2,68
Arroyo	Arroyo de Valdegallego	15,92
Arroyo	Arroyo de Valdegalindo	2,17
Arroyo	Arroyo de Valdecorto	5,92
Arroyo	Arroyo de Valdecocos	7,18
Arroyo	Arroyo de Valdecañas	4,23
Arroyo	Arroyo de Valdealcornoque	7,22
Arroyo	Arroyo de Valbarquero	3,58
Arroyo	Arroyo de Vacas	6,82
Arroyo	Arroyo de Urquillón	2,38
Arroyo	Arroyo de Tía Pilar	0,88
Arroyo	Arroyo de Tovar	5,83
Arroyo	Arroyo de Tomás	0,51
Arroyo	Arroyo de Tomujoso	5,05
Arroyo	Arroyo de Tombrilera	1,19
Arroyo	Arroyo de Tollisca	5,37
Arroyo	Arroyo de Tarragera	3,98
Arroyo	Arroyo de Talaván	38,74
Arroyo	Arroyo de Sartenilla	1,40
Arroyo	Arroyo de Santiago	8,82
Arroyo	Arroyo de Santiago	8,83
Arroyo	Arroyo de Santa Catalina	3,33
Arroyo	Arroyo de Santa Ana	4,73
Arroyo	Arroyo de San Pedro	9,31
Arroyo	Arroyo de San Martín	6,12
Arroyo	Arroyo de San Juan	16,18
Arroyo	Arroyo de San Jordán	4,53
Arroyo	Arroyo de San Caín	8,58
Arroyo	Arroyo de San Blas	8,88
Arroyo	Arroyo de San Blas	8,88
Arroyo	Arroyo de San Antonio	1,26
Arroyo	Arroyo de Ros Quince	4,89
Arroyo	Arroyo de Rongil	2,59
Arroyo	Arroyo de Roma	1,84
Arroyo	Arroyo de Riofrío	7,37
Arroyo	Arroyo de Retuertas	2,59
Arroyo	Arroyo de Retuerta	11,98
Arroyo	Arroyo de Rainogil	1,56
Arroyo	Arroyo de Puente Caldos	2,54

RED HIDROGRÁFICA SUPERFICIAL		
Tipo de Curso	Nombre	Longitud (Km.)
Arroyo	Arroyo de Pregigo	2,17
Arroyo	Arroyo de Pozolozano	1,99
Arroyo	Arroyo de Pozo de Santo Toribio	3,56
Arroyo	Arroyo de Pozo Robudo	1,61
Arroyo	Arroyo de Ponilla	2,46
Arroyo	Arroyo de Ponce	1,68
Arroyo	Arroyo de Pizarroso	27,78
Arroyo	Arroyo de Pizarro	5,60
Arroyo	Arroyo de Pilonos	5,35
Arroyo	Arroyo de Pies de Lobo	5,59
Arroyo	Arroyo de Pie de Zarza	1,44
Arroyo	Arroyo de Pie de Villa	2,54
Arroyo	Arroyo de Perbetano	3,98
Arroyo	Arroyo de Pelacogote	2,67
Arroyo	Arroyo de Pedrolengua	1,16
Arroyo	Arroyo de Pedro Vecino	4,80
Arroyo	Arroyo de Pascualete	5,23
Arroyo	Arroyo de Pascual Ibáñez	3,52
Arroyo	Arroyo de Parralera	1,67
Arroyo	Arroyo de Palomino	2,43
Arroyo	Arroyo de Palomares	4,68
Arroyo	Arroyo de Palancar	2,26
Arroyo	Arroyo de Pajares	6,03
Arroyo	Arroyo de Pajares	6,03
Arroyo	Arroyo de Nuestra Señora	9,81
Arroyo	Arroyo de Nuestra Señora	9,81
Arroyo	Arroyo de Nogales	3,11
Arroyo	Arroyo de Navasardina	2,05
Arroyo	Arroyo de Nava Benito	4,19
Arroyo	Arroyo de Monteconcejo	4,84
Arroyo	Arroyo de Monroy	5,36
Arroyo	Arroyo de Moncarche	6,72
Arroyo	Arroyo de Mingalozano	5,78
Arroyo	Arroyo de Mingalozanilla	3,05
Arroyo	Arroyo de Mingalozana	7,83
Arroyo	Arroyo de Miguel	3,24
Arroyo	Arroyo de Mesto	2,76
Arroyo	Arroyo de Mayas	5,90
Arroyo	Arroyo de Mayas	5,90
Arroyo	Arroyo de Matarranas	3,12
Arroyo	Arroyo de Martín Ruiz	3,82
Arroyo	Arroyo de Marqui	6,72

RED HIDROGRÁFICA SUPERFICIAL		
Tipo de Curso	Nombre	Longitud (Km.)
Arroyo	Arroyo de Marión	3,32
Arroyo	Arroyo de Marividente	7,41
Arroyo	Arroyo de Mandoro	1,75
Arroyo	Arroyo de Mamalechilla	8,56
Arroyo	Arroyo de Malvecino	15,26
Arroyo	Arroyo de Malgarria	2,97
Regato	Regato de Valpocito	2,34
Regato	Regato de Vinitillo	1,73
Regato	Regato de Vidoño	4,24
Regato	Regato de Valluneal	7,69
Regato	Regato de Tres Fuentes	1,49
Regato	Regato de Tomelloso	2,10
Regato	Regato de Vaciabotas	0,69
Regato	Regato de Valdehombres	9,23
Regato	Regato de Santa María	2,72
Regato	Regato de Prescribanes	1,46
Regato	Regato de San Marcos	3,55
Regato	Regato de Pizarro	2,48
Regato	Regato de Remolinas	2,58
Regato	Regato de Palacio Blanco	2,18
Regato	Regato de Pellejas	3,27
Regato	Regato de Ojeros	4,51
Regato	Regato de PasanCHA	5,73
Regato	Regato de Negra	4,58
Regato	Regato de Mohera Amarilla	3,39
Regato	Regato de Morgado	6,67
Regato	Regato de Morisco	1,41
Regato	Regato de Mora	3,37
Regato	Regato de Mari Hernández	1,57
Regato	Regato de Madroñal	2,15
Regato	Regato de Luis	2,92
Regato	Regato de Macharajo	3,06
Regato	Regato de Coronel	1,64
Regato	Regato de Juan de la Sierra	1,74
Regato	Regato de Juan Pérez	0,52
Regato	Regato de Juan González	7,56
Regato	Regato de Jatoqueo	2,35
Regato	Regato de Guandil	1,16
Regato	Regato de Gil Sanchez	5,08
Regato	Regato de Figueroa	4,79
Regato	Regato de Esparragoso	3,58
Regato	Regato de Enmedio	3,19

RED HIDROGRÁFICA SUPERFICIAL		
Tipo de Curso	Nombre	Longitud (Km.)
Regato	Regato de Caracino	2,47
Regato	Regato de Burdallo	1,81
Regato	Regato de Buen Agua	1,38
Regato	Regato de Aurela	43,43
Regato	Regato de Botello	1,74
Regato	Regato Valquejido	4,06
Regato	Regato Vajondillo	1,01
Regato	Regato Tavira	2,95
Regato	Regato Palacio de Pedro López	3,04
Regato	Regato Mingalaba	2,80
Regato	Regato Ramonina	1,28
Regato	Regato Pulgosa	5,85
Regato	Regato Pizarro	10,96
Regato	Regato Montañón de Trigo	3,19
Regato	Regato Marimarco	10,79
Regato	Regato Moreno	2,12
Regato	Regato Lagunillas	3,22
Regato	Regato Mallas	1,99
Regato	Regato Magasquilla	1,44
Regato	Regato Jocinosa	4,18
Regato	Regato Guadalto	20,38
Regato	Regato Juncalajo	3,27
Regato	Regato Hondo	1,69
Regato	Regato Gil Téllez	4,68
Regato	Regato Gallego	0,64
Regato	Regato Celadilla	11,17
Regato	Regato Fuente de los Gallos	3,21
Regato	Regato Chavanes	4,41
Regato	Regato Cervuno	3,45
Regato	Regato Castellano	2,23
Regato	Regato Carretera	0,65
Regato	Regato Calleto	2,47
Regato	Regato Aguas de las Colas	1,32
Regato	Regato Caballero	1,71
Regato	Regato Arroyoal	0,85
Regato	Regato Acebuche	2,05
Regato	Regato del Setal	2,41
Regato	Regato de las Casitas	1,47
Regato d	Ragato de Palomero	5,05
Regata d	Regata de Charca	1,03
Regato	Regato de la Zarata	1,48
Garganta	Garganta del Quejigo	1,39

RED HIDROGRÁFICA SUPERFICIAL		
Tipo de Curso	Nombre	Longitud (Km.)
Garganta	Garganta del Requemado	5,87
Garganta	Garganta del Hoyín	2,00
Garganta	Garganta del Escuerzo	0,62
Garganta	Garganta del Cubo	16,06
Garganta	Garganta del Charco de las Carretas	18,24
Garganta	Garganta de los Corzos	1,36
Garganta	Garganta de la Laguna	2,29
Garganta	Garganta de la Parrilla	3,66
Garganta	Garganta de la Higuera	1,23
Garganta	Garganta de la Fuente de la Pedrera	2,51
Garganta	Garganta de Umbria Vega	1,52
Garganta	Garganta de Canchohiginio	1,41
Garganta	Garganta de Gavilanes	1,80
Garganta	Garganta Helechosos	8,40
Garganta	Garganta Cazalla	1,95
Cañada	Cañada del Poleo	2,80
Cañada	Cañada del Burro	2,07
Cañada	Cañada del Aleznal	2,49
Cañada	Cañada de las Aguzaderas	4,49
Cañada	Cañada de la Rabosa	2,15
Cañada	Cañada de Juan Díaz	5,23
Barranco	Barranco de Melonares	2,12
Cañada	Cañada de la Novilla	4,00
Cañada	Cañada de la Choza	4,72
Barranco	Barranco de San Juan	4,73
Barranco	Barranco la Guarra	1,25
Barranco	Barranco del Moral	3,04
Barranco	Barranco del Toril de Covalacha	3,44
Barranco	Barranco del Pino	2,08
Barranco	Barranco del Navazo	2,14
Barranco	Barranco del Lagar de los Morenos	5,03
Barranco	Barranco del Infierno	0,93
Barranco	Barranco del Castillo	1,86
Barranco	Barranco de las Higuieritas	4,42
Barranco	Barranco de los Hornos	3,28
Barranco	Barranco de las Colmenas	2,98
Barranco	Barranco de la Sopilla	4,23
Barranco	Barranco de la Solana	2,25
Barranco	Barranco de la Zarza	4,95
Barranco	Barranco de la Mortera	2,99
Barranco	Barranco de la Breña de Agudo	4,53
Barranco	Barranco de la Dehesa	6,38

RED HIDROGRÁFICA SUPERFICIAL		
Tipo de Curso	Nombre	Longitud (Km.)
Barranco	Barranco de Zahurdera	2,92
Barranco	Barranco de Valdelaosa	2,92
Barranco	Barranco de Valdefuentes	5,91
Barranco	Barranco de Vacoso	2,39
Barranco	Barranco de Pelacogotes	1,68
Barranco	Barranco de Perrunilla	4,93
Barranco	Barranco de Morales	2,32
Barranco	Barranco de Don Pascual	4,60
Barranco	Barranco de Don Pascual	4,60
Barranco	Barranco de Cagancha	5,40
Arroyo	Arroyo de los Hierros	3,54
Barranco	Barranco de Baños	4,74
Barranco	Barranco Tavira	3,78
Arroyo	Arroyo Tripero	6,61
Arroyo	Arroyo la Retuerta	5,46
Arroyo	Arroyo la Retuerta	5,46
Arroyo	Arroyo las Yeguas	3,35
Arroyo	Arroyo del Madroño	2,00
Arroyo	Arroyo del Zaudito	3,00
Arroyo	Arroyo del Zorro	8,01
Arroyo	Arroyo del Zahurdón	6,76
Arroyo	Arroyo del Zorro	8,01
Arroyo	Arroyo del Zahardón	6,93
Arroyo	Arroyo del Villar	9,24
Arroyo	Arroyo del Viejo	5,72
Arroyo	Arroyo del Verdinal	11,80
Arroyo	Arroyo del Valle de la Raya	3,27
Arroyo	Arroyo del Valle de Plasencia	3,94
Arroyo	Arroyo del Valle	24,73
Arroyo	Arroyo del Valle de Alta Gracia	1,38
Arroyo	Arroyo del Valle	24,73
Arroyo	Arroyo del Valle	24,73
Arroyo	Arroyo del Torreón	1,41
Arroyo	Arroyo del Tocón	5,25
Arroyo	Arroyo del Tercio	2,09
Arroyo	Arroyo del Tallón	11,84
Arroyo	Arroyo del Tabaquero	6,00
Arroyo	Arroyo del Serrano	1,48
Arroyo	Arroyo del Sardinero	5,74
Arroyo	Arroyo del Sapo	1,19
Arroyo	Arroyo del Royón	3,57
Arroyo	Arroyo del Rivero	25,82

RED HIDROGRÁFICA SUPERFICIAL		
Tipo de Curso	Nombre	Longitud (Km.)
Arroyo	Arroyo del Risquillo	4,28
Arroyo	Arroyo del Rayo	0,95
Arroyo	Arroyo del Real	10,52
Arroyo	Arroyo del Requemada	2,02
Arroyo	Arroyo del Quinto Malo	2,17
Arroyo	Arroyo del Redito	2,44
Arroyo	Arroyo del Quién	6,79
Arroyo	Arroyo del Ratón	3,99
Arroyo	Arroyo del Puerto	10,23
Arroyo	Arroyo del Puente Mocho	3,84
Arroyo	Arroyo del Puchero	4,70
Arroyo	Arroyo del Prado de la Yegua	1,73
Arroyo	Arroyo del Prado	14,44
Arroyo	Arroyo del Pozo del Oso	2,54
Arroyo	Arroyo del Prado	14,44
Arroyo	Arroyo del Prado	14,44
Arroyo	Arroyo del Pozo Madero	1,51
Arroyo	Arroyo del Pozo Porrales	3,52
Arroyo	Arroyo del Pozo	11,06
Arroyo	Arroyo del Pozo Bonal	3,38
Arroyo	Arroyo del Pozo	11,06
Arroyo	Arroyo del Plicadero	6,49
Arroyo	Arroyo del Pizarroso	27,33
Arroyo	Arroyo del Piojo	2,23
Arroyo	Arroyo del Pilar	7,29
Arroyo	Arroyo del Pinarejo	1,40
Arroyo	Arroyo del Pilón	4,54
Arroyo	Arroyo del Pato	2,28
Arroyo	Arroyo del Pastor	1,84
Arroyo	Arroyo del Palacito	2,87
Arroyo	Arroyo del Palacio	7,99
Arroyo	Arroyo del Noque	7,05
Arroyo	Arroyo del Muelo	8,78
Arroyo	Arroyo del Oso	3,15
Arroyo	Arroyo del Muro	2,60
Arroyo	Arroyo del Mosquón	5,11
Arroyo	Arroyo del Moro de la Mostacilla	2,09
Arroyo	Arroyo del Moro	2,83
Arroyo	Arroyo del Moro	22,82
Arroyo	Arroyo del Morisco	19,67
Arroyo	Arroyo del Moro	22,82
Arroyo	Arroyo del Moro	22,82

RED HIDROGRÁFICA SUPERFICIAL		
Tipo de Curso	Nombre	Longitud (Km.)
Arroyo	Arroyo del Molinillo	29,17
Arroyo	Arroyo del Moral	1,90
Arroyo	Arroyo del Molino del Herrador	2,90
Arroyo	Arroyo del Mojón Gordo	0,81
Arroyo	Arroyo del Moledero	2,65
Arroyo	Arroyo del Millaroncillo	3,91
Arroyo	Arroyo del Miedo	1,21
Arroyo	Arroyo del Matón	2,02
Arroyo	Arroyo del Mato	22,61
Arroyo	Arroyo del Membrillar	2,34
Arroyo	Arroyo del Matorral	2,57
Arroyo	Arroyo del Manzano	9,39
Arroyo	Arroyo del Manguillo	3,73
Arroyo	Arroyo del Manantial	1,66
Arroyo	Arroyo del Mancón	6,55
Arroyo	Arroyo del Manantio	2,16
Arroyo	Arroyo del Majadal del Acebuche	1,17
Arroyo	Arroyo del Malaqueo	1,59
Arroyo	Arroyo del Mahugo	10,68
Arroyo	Arroyo del Madroño	4,73
Arroyo	Arroyo del Mahugo	10,68
Arroyo	Arroyo del Madroñillo	4,65
Arroyo	Arroyo del Lugar	37,11
Arroyo	Arroyo del Madero	3,13
Arroyo	Arroyo del Lugar	37,11
Arroyo	Arroyo del Lugar	37,11
Arroyo	Arroyo del Lobo	7,89
Arroyo	Arroyo del Llanto	2,35
Arroyo	Arroyo del Listero	4,97
Arroyo	Arroyo del Jundio	2,55
Arroyo	Arroyo del Lagar de Basilio	3,89
Arroyo	Arroyo del Infernillo	1,13
Arroyo	Arroyo del Huerto	1,52
Arroyo	Arroyo del Horno	6,83
Arroyo	Arroyo del Hocino	12,10
Arroyo	Arroyo del Hornillo	5,97
Arroyo	Arroyo del Hocino del Arroyo	3,05
Arroyo	Arroyo del Hocino	12,10
Arroyo	Arroyo del Hierro	6,87
Arroyo	Arroyo del Hierro	6,87
Arroyo	Arroyo del Helechal	10,53
Arroyo	Arroyo del Helechal	8,29

RED HIDROGRÁFICA SUPERFICIAL		
Tipo de Curso	Nombre	Longitud (Km.)
Arroyo	Arroyo del Helechal	8,29
Arroyo	Arroyo del Guirigay	4,27
Arroyo	Arroyo del Guindol	1,53
Arroyo	Arroyo del Guijo y Monte Cenizo	6,37
Arroyo	Arroyo del Gitanillo	5,93
Arroyo	Arroyo del Gamonital	5,23
Arroyo	Arroyo del Gavatón	3,90
Arroyo	Arroyo del Gato	16,53
Arroyo	Arroyo del Gallego	3,13
Arroyo	Arroyo del Gamo	2,57
Arroyo	Arroyo del Fresno	22,79
Arroyo	Arroyo del Fresno	22,79
Arroyo	Arroyo del Fraile	6,25
Arroyo	Arroyo del Espino	8,77
Arroyo	Arroyo del Estanquillo	1,44
Arroyo	Arroyo del Espolón	4,33
Arroyo	Arroyo del Espejo	1,70
Arroyo	Arroyo del Escardillo	2,52
Arroyo	Arroyo del Embacadero	1,29
Arroyo	Arroyo del Ejido del Parrado	2,71
Arroyo	Arroyo del Cuervo	4,07
Arroyo	Arroyo del Desahijo	3,60
Arroyo	Arroyo del Degolladero	2,10
Arroyo	Arroyo del Curuñero Grande	1,03
Arroyo	Arroyo del Cuervo	4,07
Arroyo	Arroyo del Cubo	4,71
Arroyo	Arroyo del Cuarterón	5,20
Arroyo	Arroyo del Cuartillo	2,37
Arroyo	Arroyo del Corzo	8,90
Arroyo	Arroyo del Correo	1,64
Arroyo	Arroyo del Corral Nuevo	2,49
Arroyo	Arroyo del Cordelillo	1,54
Arroyo	Arroyo del Cordel	1,40
Arroyo	Arroyo del Corchito	12,52
Arroyo	Arroyo del Colmenar	10,30
Arroyo	Arroyo del Corchito	12,52
Arroyo	Arroyo del Conejo	4,02
Arroyo	Arroyo del Colmenar	10,30
Arroyo	Arroyo del Colladito	2,22
Arroyo	Arroyo del Clérigo	2,56
Regato	Regato de la Argamasa	3,05
Arroyo	Arroyo del Cochino	5,08

RED HIDROGRÁFICA SUPERFICIAL		
Tipo de Curso	Nombre	Longitud (Km.)
Regato	Regato de la Bernadina	3,42
Regato	Regato de la Casa	5,19
Regato	Regato de la Casa	5,19
Regato	Regato de la Cañada de la Casa	3,69
Regato	Regato de la Cebadera	1,16
Regato	Regato de la Centolleja	1,77
Regato	Regato de la Cerca	2,01
Regato	Regato de la Cierva	3,42
Regato	Regato de la Covachilla	3,80
Regato	Regato de la Escudera	9,07
Regato	Regato de la Gama	2,36
Regato	Regato de la Higuera	2,88
Regato	Regato de la Hondella	2,01
Regato	Regato de la Huerta	3,80
Regato	Regato de la Huesa	3,46
Regato	Regato de la Judía	7,63
Regato	Regato de la Lapita	1,49
Regato	Regato de la Linde del Cuartillo	1,84
Regato	Regato de la Longuera	5,49
Regato	Regato de la Longuerilla	4,31
Regato	Regato de la Moraleja	6,52
Regato	Regato de la Moraleja	6,52
Regato	Regato de la Moraleja	6,52
Regato	Regato de la Retama	4,21
Regato	Regato de la Retuerta	4,66
Regato	Regato de la Reunión	1,74
Regato	Regato de la Sardinera	2,45
Regato	Regato de la Tía Tulia	1,37
Regato	Regato de la Trinidad	2,09
Regato	Regato de la Umbría de Pizarro	1,14
Regato	Regato de la Zafra	1,22
Regato	Regato de la Zarza	8,93
Regato	Regato de la Zorra	3,43
Regato	Regato de la Zorrera	1,56
Regato	Regato de la Vid	5,27
Regato	Regato de las Cabras	1,14
Regato	Regato de las Calzadas	1,59
Regato	Regato de las Canalejas	5,28
Regato	Regato de las Higueras	7,70
Regato	Regato de las Montañas	5,08
Regato	Regato de las Moreras	6,57
Regato	Regato de las Muestas	8,11

RED HIDROGRÁFICA SUPERFICIAL		
Tipo de Curso	Nombre	Longitud (Km.)
Regato	Regato de las Periguelas	2,29
Regato	Regato de las Suertes	2,48
Regato	Regato de las Vacas	1,66
Regato	Regato de las Vegas	2,10
Regato	Regato de las Vegas de Valencia	1,80
Regato	Regato de las Yeguas	3,37
Regato	Regato de los Caños	5,38
Regato	Regato de los Lobos	2,21
Regato	Regato de los Burnaleses	2,92
Regato	Regato de los Castillones	2,70
Regato	Regato de los Hitos	1,54
Regato	Regato de los Huertos de Peñón	2,79
Regato	Regato de los Instantes	2,71
Regato	Regato de los Maderos	6,34
Regato	Regato de los Pastores	1,60
Regato	Regato de los Retazos	2,53
Regato	Regato de los Tacones	2,18
Regato	Regato del Alcor de Santa Ana	9,38
Regato	Regato del Aldeanueva	3,74
Regato	Regato del Batán	7,05
Regato	Regato del Bodegón	5,41
Regato	Regato del Burro	4,34
Regato	Regato del Campo	7,51
Regato	Regato del Campo	7,51
Regato	Regato del Castillejo	10,16
Regato	Regato del Castillejo	10,16
Regato	Regato del Churro	2,54
Regato	Regato del Colmenar	1,08
Regato	Regato del Corral Moreno	3,83
Regato	Regato del Corral de la Piedra	1,69
Regato	Regato del Criadero	3,57
Regato	Regato del Cuartillo	3,11
Regato	Regato del Cura	12,94
Regato	Regato del Cura	12,94
Regato	Regato del Garlito	1,67
Regato	Regato del Garbanzo	3,19
Regato	Regato del Gato	6,73
Regato	Regato del Gato	6,73
Regato	Regato del Gamonal	3,67
Regato	Regato del Guadarrojo	8,91
Regato	Regato del Hocinillo	1,08
Regato	Regato del Hornillo	2,21

RED HIDROGRÁFICA SUPERFICIAL		
Tipo de Curso	Nombre	Longitud (Km.)
Regato	Regato del Huerto de los Cigueños	3,34
Regato	Regato del Juncal	7,97
Regato	Regato del Majal de la Gata	1,72
Regato	Regato del Majar de las Vacas	5,10
Regato	Regato del Molinillo	2,14
Regato	Regato del Melonar	3,69
Regato	Regato del Muro del Rincón	2,66
Regato	Regato del Pílon	1,27
Regato	Regato del Pizarro	2,83
Regato	Regato del Pozo Pardo	6,31
Regato	Regato del Pozo	5,32
Regato	Regato del Regatón	12,57
Regato	Regato del Rey Pérez	0,98
Regato	Regato del Rincón	1,50
Regato	Regato del Robo	3,45
Regato	Regato del Sastre	2,57
Regato	Regato del Sastre	2,57
Regato	Regato del Trompal	1,63
Regato	Regato del Vado de Santa María	3,54
Regato	Regato del Verdinal	2,50
Ribera	Ribera de Membrío	5,02
Rivera	Rivera Carbajo	18,04
Rivera	Rivera Cotadilla	11,70
Rivera	Rivera de Araya	19,27
Rivera	Rivera de Calatrucha	21,67
Rivera	Rivera de Fresnedosa	53,07
Rivera	Rivera de Fresnedosa	53,07
Rivera	Rivera de Getrero	24,78
Rivera	Rivera de Holguera	16,76
Rivera	Rivera de Zamóres	23,02
Rivera	Rivera de la Mata	19,03
Rivera	Rivera de la Mula	8,93
Rivera	Rivera de las Torres	13,63
Rivera	Rivera de los Molinos	1,07
Rivera	Rivera del Castaño	18,07
Rivera	Rivera del Pueblo de Aliseda	13,62
Río	Río Alagón	149,86
Río	Río Alburrel	60,59
Río	Río Alburrel	60,59
Río	Río Almonte	122,72
Río	Río Ayuela	46,92
Río	Río Casiilas	16,68

RED HIDROGRÁFICA SUPERFICIAL		
Tipo de Curso	Nombre	Longitud (Km.)
Río	Río Erjas	86,34
Río	Río Gibranzos	39,55
Río	Río Guadioloba	61,48
Río	Río Jartón	33,35
Río	Río Magasca	68,03
Río	Río Magasquilla	37,50
Río	Río Marinejo	30,52
Río	Río Moro	9,50
Río	Río Pantones	19,30
Río	Río Salor	126,20
Río	Río Santa María	12,48
Río	Río Tajo	253,66
Río	Río Tamuja	87,75
Río	Río Tiétar	82,83
Río	Río Tozo	82,29
Río	Río del Cuartelino	2,88
Vaguada	Vaguada de San Cristobal	7,43
Vertiente	Vertiente Gamito	4,38
Vertiente	Vertiente de Bustamante	1,32
Vertiente	Vertiente de Pozo Prado	1,26
Vertiente	Vertiente de la Barbuda	2,96
Vertiente	Vertiente de la Pierna de Caballo	2,65
Vertiente	Vertiente de la Quicia	0,87
Vertiente	Vertiente de las Posaderas	1,62
Vertiente	Vertiente de los Aguaceros	1,48
Vertiente	Vertiente del Aleznal	2,86
Vertiente	Vertiente del Guijo	1,14
Vertiente	Vertiente del Pilón	2,71
Arroyo	Arroyo innominado	3,67
Regato	Regato del Zahurdón	1,96
Arroyo	Arroyo innominado	2,57
Arroyo	Arroyo del Caballo	2,60
Arroyo	Arroyo de las Barreras	2,77
Arroyo	Arroyo innominado	2,90
Arroyo	Arroyo del Encomendado	2,75
Arroyo	Arroyo de las Suertes de Godoy	5,90
Regato	Regato de la Maesa	3,63
Regato	Regato Lobero	3,91
Regato	Regato de las Torres	5,40
Regato	Regato Montero	5,03
Regato	Regato Herrumbrosa	5,23
Regato	Regato de las Vegas	3,22

RED HIDROGRÁFICA SUPERFICIAL		
Tipo de Curso	Nombre	Longitud (Km.)
Regato	Regato de Marizoma	4,62
Arroyo	Arroyo de Abejeros	8,26
Arroyo	Arroyo de Guadalta	3,00
Arroyo	Arroyo de las Mesas	3,94
Arroyo	Arroyo de las Naves	3,42
Ribeira	Ribeira do Vale da Nave	5,14
Arroyo	Arroyo de Cañada Honda	5,85
Ribeira	Ribeira da Aguazorra	5,58
Arroyo	Arroyo innominado	5,84
Regato	Regato de los Torrejones	4,61
Arroyo	Arroyo de los Barros	3,78
Regato	Regato de San Miguel	2,52
Regato	Regato de la Venta	4,47
Regato	Regato de Valdecafeño	3,50
Arroyo	Arroyo del Ratiño	4,20
Ribeira	Ribeira de Langaruta	2,51
Arroyo	Arroyo de Langarruta o de Malaque	4,88
Arroyo	Arroyo del Lobo	2,79
Arroyo	Arroyo del Valle de la Nave	3,12
Arroyo	Arroyo Budion	17,31
Arroyo	Arroyo Lebosilla	21,50
Arroyo	Arroyo del Prado	10,13
Arroyo	Arroyo del Alcornocal	13,23
Arroyo	Arroyo del Valle de las Ventas	15,40
Regato	Regato del Granado	12,91
Arroyo	Arroyo de las Chaparreras	11,75
Arroyo	Arroyo del Burro del Esparragal	7,48
Arroyo	Arroyo Pedregoso	3,03
Arroyo	Arroyo Matatoro	11,30
Arroyo	Arroyo Caganchez	22,02
Arroyo	Arroyo del Saltillo	13,19
Arroyo	Arroyo del Hornillo	13,18
Arroyo	Arroyo de la Dehesilla	13,91
Arroyo	Arroyo de las Parrillas	10,38
Arroyo	Arroyo de la Asperilla	12,23
Arroyo	Arroyo de la Fresneda	23,43
Arroyo	Arroyo de Albarregas	22,89
Arroyo	Arroyo de Albarregas	22,89
Arroyo	Arroyo de Herrera	10,98
Arroyo	Arroyo de Montachuelo	14,96
Arroyo	Arroyo de Zamorilla	8,87
Arroyo	Arroyo del Soldado	10,50

RED HIDROGRÁFICA SUPERFICIAL		
Tipo de Curso	Nombre	Longitud (Km.)
Arroyo	Arroyo del Cabril	13,10
Arroyo	Arroyo de Palomas	14,43
Arroyo	Arroyo del Corcho	15,74
Arroyo	Arroyo de la Campa	10,56
Arroyo	Arroyo de Alcazabilla	17,33
Arroyo	Arroyo del Gato	13,69
Arroyo	Arroyo de Valdeherrerros	10,43
Arroyo	Arroyo del Campo	13,72
Arroyo	Arroyo Campieles	8,50
Arroyo	Arroyo del Peral	11,75
Arroyo	Arroyo del Peral	11,75
Arroyo	Arroyo del Peral	11,75
Arroyo	Arroyo de Caballeros	11,98
Arroyo	Arroyo del Burro	15,73
Arroyo	Arroyo de Matapeces	11,68
Arroyo	Arroyo de Francisco Pérez	11,18
Regato	Regato de San Pedro	11,29
Regato	Regato de Valdesauce	13,69
Arroyo	Arroyo de la Magdalena	14,84
Arroyo	Arroyo del Granado	10,22
Arroyo	Arroyo de Valdecanto	4,04
Arroyo	Arroyo de la Jara	11,14
Rivera	Rivera de la Troya	18,09
Regato	Regato del Puerto	10,79
Arroyo	Arroyo de Aguas Blanquillas	18,47
Arroyo	Arroyo de la Trampa	18,51
Arroyo	Arroyo del Boquerón	14,99
Rivera	Rivera del Gaitán	16,31
Rivera	Rivera de Castellanos	17,48
Arroyo	Arroyo de Valdeborrego	10,34
Rivera	Rivera del Fraile	16,07
Rivera	Rivera de Alcorneo	11,07
Arroyo	Arroyo de Alcorneo	11,97
Rivera	Rivera de Jola	20,36
Rio	Río Abrilongo	20,15
Arroyo	Arroyo Abrilongo	10,32
Arroyo	Arroyo de Valle de la Jara	4,87
Arroyo	Arroyo innominado	2,85
Arroyo	Arroyo del Charco de Santiago	3,41
Regato	Regato de Troya	6,36
Arroyo	Arroyo de los Reventones	2,92
Arroyo	Arroyo del Montancho	5,55

RED HIDROGRÁFICA SUPERFICIAL		
Tipo de Curso	Nombre	Longitud (Km.)
Arroyo	Arroyo de las Pardillas	6,28
Arroyo	Arroyo del Aullón	2,90
Arroyo	Arroyo del Juncal	3,91
Arroyo	Arroyo del Plantonal	2,70
Arroyo	Arroyo innominado	3,43
Regato	Regato de la Coneja	2,83
Arroyo	Arroyo innominado	3,01
Arroyo	Arroyo del Gamo	6,66
Arroyo	Arroyo de San Pablo	5,76
Arroyo	Arroyo de Valle Zarza	5,52
Arroyo	Arroyo de la Caldera	4,34
Arroyo	Arroyo Bonal	5,19
Arroyo	Arroyo de las Eras	9,47
Arroyo	Arroyo innominado	2,59
Arroyo	Arroyo de la Albuera	4,30
Arroyo	Arroyo de las Adelfas	7,56
Arroyo	Arroyo de los Arenales	3,67
Arroyo	Arroyo del Pozón	5,17
Arroyo	Arroyo de las Vaquerizas	4,81
Regato	Regato de las Retuertas	4,66
Regato	Regato Ventas	5,03
Arroyo	Arroyo del Lugar	5,54
Arroyo	Arroyo del Lugar	4,91
Arroyo	Arroyo de Cachafres	3,94
Arroyo	Arroyo del Tejar	2,66
Arroyo	Arroyo de Valhondo	2,85
Arroyo	Arroyo de las Arquitas	5,07
Arroyo	Arroyo de Cristalinas	3,95
Arroyo	Arroyo de la Zarzuela	6,03
Arroyo	Arroyo de la Magdalena	2,82
Arroyo	Arroyo Fuente del Borbollón	5,48
Arroyo	Arroyo del Moral	2,77
Arroyo	Arroyo de los Galgos	9,43
Arroyo	Arroyo de los Galgos	9,19
Arroyo	Arroyo del Pilar	8,06
Arroyo	Arroyo del Pozo del Fraile	2,50
Arroyo	Arroyo de la Huerta del Rosal	3,84
Rivera	Rivera del Valle Cristóbal	4,82
Arroyo	Arroyo innominado	2,67
Arroyo	Arroyo innominado	3,16
Arroyo	Arroyo del Pajar	3,52
Arroyo	Arroyo de los Piñones	4,17

RED HIDROGRÁFICA SUPERFICIAL		
Tipo de Curso	Nombre	Longitud (Km.)
Arroyo	Arroyo de las Partes Nuevas	2,94
Arroyo	Arroyo de Cierra Vacas	4,40
Arroyo	Arroyo innominado	2,72
Arroyo	Arroyo de Arranca Jaras	9,96
Arroyo	Arroyo de las Mujeres	4,00
Regato	Regato del Rosal	7,48
Arroyo	Arroyo de la Mogollona	3,22
Arroyo	Arroyo innominado	3,60
Arroyo	Arroyo innominado	4,36
Arroyo	Arroyo Salado	4,86
Regato	Regato de la Sal	4,74
Arroyo	Arroyo de Valdelatorre	5,27
Arroyo	Arroyo innominado	3,05
Arroyo	Arroyo de la Carretona	6,08
Arroyo	Arroyo de Orrigueros	6,37
Arroyo	Arroyo del Castillo	3,64
Arroyo	Arroyo innominado	2,52
Regato	Regato Pedregoso	3,42
Arroyo	Arroyo innominado	2,95
Arroyo	Arroyo innominado	2,56
Regato	Regato de Limoneras	7,19
Regato	Regato de San Blas	3,03
Regato	Regato del Co del Montaánchez	3,97
Regato	Regato de Valhondo	4,95
Arroyo	Arroyo de la Fuente Alba	4,89
Regato	Regato de San Jorge	6,53
Regato	Regato del Acebuche	2,81
Barranco	Barranco de Viñaza	3,33
Arroyo	Arroyo del Peñón	2,71
Arroyo	Arroyo del Perenzón	6,53
Regato	Regato de Valdemontilla	8,75
Arroyo	Arroyo del Corchito	5,78
Arroyo	Arroyo de Fuente Porro	3,66
Arroyo	Arroyo innominado	3,25
Arroyo	Arroyo innominado	4,48
Arroyo	Arroyo del Valle de las Ventas	5,16
Arroyo	Arroyo innominado	3,94
Arroyo	Arroyo de la Hermosilla	3,58
Arroyo	Arroyo de la Fabiana	4,67
Laguna	Laguna de Arriba	3,92
Arroyo	Arroyo del Charnechal o de Corniquebrada	2,91
Arroyo	Arroyo de San Gregorio	2,85

RED HIDROGRÁFICA SUPERFICIAL		
Tipo de Curso	Nombre	Longitud (Km.)
Arroyo	Arroyo del Coto Calderón	9,41
Barranco	Barranco de Caño Largo	2,31
Arroyo	Arroyo de la Huerta del Rosal	3,42
Regato	Regato del Trampal	6,18
Arroyo	Arroyo innominado	3,42
Arroyo	Arroyo innominado	2,80
Regato	Regato de Burro	2,66
Arroyo	Arroyo innominado	2,63
Arroyo	Arroyo innominado	3,98
Arroyo	Arroyo innominado	8,03
Arroyo	Arroyo Pedregoso	4,65
Regato	Regato de Matasanos	5,14
Regato	Regato de las Cuestas	4,38
Regato	Regato del Saltillo	4,19
Arroyo	Arroyo innominado	0,23
Arroyo	Arroyo innominado	3,28
Arroyo	Arroyo de la Cetra	6,52
Arroyo	Arroyo de los Manantios	4,42
Arroyo	Arroyo del Chorlito	5,00
Regato	Regato de la Garza	3,17
Arroyo	Arroyo innominado	3,21
Regato	Regato del Peñascal	4,66
Rivera	Rivera de Perodosma	2,60
Arroyo	Arroyo innominado	0,04
Arroyo	Arroyo innominado	2,55
Regato	Regato de El Macho	3,85
Arroyo	Arroyo innominado	3,76
Regato	Regato de la Mina	7,97
Arroyo	Arroyo innominado	0,07
Arroyo	Arroyo de las Javariegas	7,70
Regato	Regato de San Pedro	6,26
Arroyo	Arroyo del Alcornoque	2,81
Arroyo	Arroyo de la Cerca	0,80
Arroyo	Arroyo del Ciervo	5,94
Arroyo	Arroyo innominado	3,23
Arroyo	Arroyo de Valdelobos	5,90
Arroyo	Arroyo innominado	4,47
Arroyo	Arroyo innominado	2,51
Arroyo	Arroyo de las Siete Piedras	7,09
Arroyo	Arroyo innominado	4,41
Arroyo	Arroyo Casa Diego	5,53
Arroyo	Arroyo Manjuanes	4,27

RED HIDROGRÁFICA SUPERFICIAL		
Tipo de Curso	Nombre	Longitud (Km.)
Regato	Regato del Hornillo	7,73
Arroyo	Arroyo de los Barreros	4,89
Arroyo	Arroyo de Valhelechosa	3,05
Arroyo	Arroyo de la Canaleja	3,32
Regato	Regato de la Charca	3,01
Regato	Regato de las Lomas	3,85
Arroyo	Arroyo innominado	2,61
Arroyo	Arroyo de los Huertos	3,47
Arroyo	Arroyo innominado	2,58
Arroyo	Arroyo Leoncillo	4,25
Arroyo	Arroyo innominado	2,62
Arroyo	Arroyo de Peñas Blancas	4,21
Arroyo	Arroyo Dehesa Cubillo	3,53
Arroyo	Arroyo de Tamujoso	3,79
Regato	Regato del Brezo	3,77
Arroyo	Arroyo de la Crespa	6,39
Arroyo	Arroyo del Fresno	9,10
Rivera	Rivera de Peraozma	2,60
Arroyo	Arroyo innominado	2,90
Arroyo	Arroyo de la Montijana	2,53
Regato	Regato de la Loma	2,67
Arroyo	Arroyo innominado	0,07
Arroyo	Arroyo innominado	1,78
Arroyo	Arroyo de los Majales	3,04
Arroyo	Arroyo innominado	2,56
Arroyo	Arroyo del Puerco	1,82
Arroyo	Arroyo del Pozo	3,66
Arroyo	Arroyo del Corchito	1,36
Regato	Regato Aullón	1,95
Regato	Regato del Pozo de los Conejos	3,66
Arroyo	Arroyo Venero	3,32
Regato	Regato de la Matona o de los Chopos	2,90
Arroyo	Arroyo de las Porqueras	4,78
Arroyo	Arroyo innominado	4,76
Regato	Regato del Brezo	2,62
Arroyo	Arroyo innominado	3,03
Arroyo	Arroyo innominado	3,28
Arroyo	Arroyo Cubillas	3,67
Arroyo	Arroyo de Estepa	2,73
Arroyo	Arroyo de Moheda	3,04
Arroyo	Arroyo de Estena	4,49
Arroyo	Arroyo innominado	3,00

RED HIDROGRÁFICA SUPERFICIAL		
Tipo de Curso	Nombre	Longitud (Km.)
Arroyo	Arroyo Tamujoso	6,45
Arroyo	Arroyo innominado	4,14
Arroyo	Arroyo innominado	2,74
Regato	Regato del Vallazo	3,31
Arroyo	Arroyo Javariegas	5,48
Arroyo	Arroyo del Realejo	9,91
Arroyo	Arroyo de la Dehesilla	3,50
Arroyo	Arroyo de las Mayas	3,72
Arroyo	Arroyo de Bonilla	5,25
Arroyo	Arroyo de las Mayas	3,79
Arroyo	Arroyo del Agua Salada	3,46
Arroyo	Arroyo de la Molinilla	4,65
Regato	Regato del Fraile	3,60
Arroyo	Arroyo del Fraile	4,28
Regato	Regato de los Mendos	2,76
Arroyo	Arroyo innominado	3,08
Arroyo	Arroyo de las Llanas	3,02
Arroyo	Arroyo de Minguilla	2,11
Regato	Regato Silua	2,15
Arroyo	Arroyo del Puchero	2,66
Arroyo	Arroyo del Toril	5,76
Arroyo	Arroyo de las Vacas	3,22
Arroyo	Arroyo de los Barros Coceros	3,57
Regato	Regato Campón	4,69
Arroyo	Arroyo de Pajonales	4,67
Arroyo	Arroyo Ovejero	4,41
Arroyo	Arroyo de Vega Especiera	6,41
Regato	Regato de Vegamorena	4,29
Arroyo	Arroyo del Pizarro	3,07
Regato	Regato de las Flores	2,94
Arroyo	Arroyo de Aguas Blanquillas 2	3,14
Regato	Regato de los Malos Pasos	3,25
Arroyo	Arroyo del Zanganillo	2,76
Arroyo	Arroyo de Elvira Vaca	8,88
Arroyo	Arroyo innominado	3,59
Ribeira	Ribeira do Salvador	3,19
Regato	Regato Salinas	1,49
Regato	Regato del Lobo	3,11
Arroyo	Arroyo del Cubo	8,05
Arroyo	Arroyo de Vega Morena o del Bebedero	3,85
Arroyo	Arroyo innominado	3,30
Arroyo	Arroyo innominado	4,57

RED HIDROGRÁFICA SUPERFICIAL		
Tipo de Curso	Nombre	Longitud (Km.)
Regato	Regato de Galaperos	3,58
Arroyo	Arroyo innominado	3,53
Arroyo	Arroyo innominado	3,87
Arroyo	Arroyo innominado	4,55
Arroyo	Arroyo innominado	3,00
Arroyo	Arroyo de las Pasaderas de Rincón	7,65
Arroyo	Arroyo de la Gitana	5,42
Arroyo	Arroyo innominado	2,89
Regato	Regato del Manzano	4,99
Regato	Regato de Carguita	5,43
Regato	Regato del Pedroso	6,35
Regato	Regato de los Ahorcados	6,55
Arroyo	Arroyo Bocatuerta	6,58
Arroyo	Arroyo innominado	2,79
Arroyo	Arroyo de los Maderos	5,23
Arroyo	Arroyo innominado	3,32
Arroyo	Arroyo de Quebra Yugos	6,39
Arroyo	Arroyo de Le'ñ	3,34
Arroyo	Arroyo de la Casilla	4,26
Arroyo	Arroyo de Valverde	4,99
Arroyo	Arroyo de la Fuente de la Salud	2,62
Arroyo	Arroyo del Valle de Coca	5,38
Arroyo	Arroyo de Bargallego	5,47
Arroyo	Arroyo de los Gagos	7,53
Arroyo	Arroyo de la Fuente Seca	4,40
Arroyo	Arroyo del Despoblado	3,78
Vertiente	Vertiente del Saltillo	3,87
Arroyo	Arroyo Hondo	2,87
Arroyo	Arroyo de la Pizarrilla	8,60
Arroyo	Arroyo de Mingote	5,09
Arroyo	Arroyo del Parral	5,67
Arroyo	Arroyo innominado	2,85
Arroyo	Arroyo de Zarrera	4,43
Arroyo	Arroyo del águila	3,24
Arroyo	Arroyo de la Cerca de la Dehesilla	4,78
Regato	Regato de la Espadaña	6,02
Arroyo	Arroyo de Casa Balnaquilla	3,42
Arroyo	Arroyo de las Infiernillas	2,62
Arroyo	Arroyo del Herradero	4,14
Arroyo	Arroyo del Naranja	5,49
Arroyo	Arroyo innominado	2,70
Arroyo	Arroyo innominado	2,66

RED HIDROGRÁFICA SUPERFICIAL		
Tipo de Curso	Nombre	Longitud (Km.)
Arroyo	Arroyo innominado	3,65
Arroyo	Arroyo del Cerezal	2,86
Arroyo	Arroyo innominado	2,94
Regato	Regato del Chorrillo del árbol	0,77
Arroyo	Arroyo innominado	2,51
Arroyo	Arroyo del Lugar	7,05
Arroyo	Arroyo de la Romana	6,17
Regato	Regato de la Fuente de las Nieves	4,50
Arroyo	Arroyo de los Cachones	7,22
Arroyo	Arroyo de las Cuatrocientas	2,92
Arroyo	Arroyo Vallehondo	2,81
Arroyo	Arroyo de la Legua y Media	7,26
Arroyo	Arroyo de Alandros	3,18
Regato	Regato de las Pilas	4,34
Valle	Valle del Rosal	2,61
Vertiente	Vertiente de Valcollao	3,04
Arroyo	Arroyo de la Corte del Cochino	2,95
Regato	Regato del Pozo Negro	3,38
Arroyo	Arroyo de Landrúa	3,34
Arroyo	Arroyo Calderilla	3,99
Arroyo	Arroyo de la Grulla	5,10
Arroyo	Arroyo de Enviciados	5,54
Arroyo	Arroyo del Portillo	4,69
Arroyo	Arroyo de los Hoyos	8,39
Arroyo	Arroyo de la Reina	7,53
Arroyo	Arroyo de la Fuente del Corcho	2,91
Arroyo	Arroyo innominado	2,97
Arroyo	Arroyo de la Leona	6,58
Arroyo	Arroyo del Pez	3,92
Arroyo	Arroyo del Clérigo	4,87
Arroyo	Arroyo de Aguazorras	4,70
Arroyo	Arroyo de Purgonero	3,10
Arroyo	Arroyo innominado	3,74
Arroyo	Arroyo innominado	2,67
Arroyo	Arroyo innominado	5,13
Arroyo	Arroyo de Valderreales	5,35
Regato	Regato de la Casita	4,47
Regato	Regato de los Noques	5,47
Arroyo	Arroyo de las Judías	6,13
Arroyo	Arroyo de las Murtas	4,02
Regato	Regato de las Murta	5,23
Regato	Regato de las Coles	4,10

RED HIDROGRÁFICA SUPERFICIAL		
Tipo de Curso	Nombre	Longitud (Km.)
Regato	Regato del Valle del Toro	2,99
Arroyo	Arroyo de la Durana	4,27
Arroyo	Arroyo de los Manantios	5,33
Rivera	Rivera del Fraile	3,83
Regato	Regato del Burro	4,41
Arroyo	Arroyo de los Manantios	7,25
Arroyo	Arroyo de la Cancela	3,67
Arroyo	Arroyo de la Acotada	5,61
Arroyo	Arroyo innominado	2,70
Arroyo	Arroyo de Monteoscuro	2,90
Arroyo	Arroyo de los Campanilleros	3,89
Regato	Regato de los Manantios	2,82
Arroyo	Arroyo de Valdecamero	8,31
Arroyo	Arroyo innominado	2,63
Arroyo	Arroyo del Castillejo	2,92
Arroyo	Arroyo de los Descargaderos	3,87
Arroyo	Arroyo de los Ruices	5,43
Arroyo	Arroyo Herrerín	9,00
Regato	Regato del Castillejo	6,28
Arroyo	Arroyo de las Fuentes	3,80
Arroyo	Arroyo de las Aguas	6,72
Arroyo	Arroyo de los Hitos	5,22
Regato	Regato de la Botella	3,75
Arroyo	Arroyo de la Laja	4,96
Arroyo	Arroyo Codesero	5,80
Arroyo	Arroyo de Valdeborracho	13,06
Arroyo	Arroyo de San Juan	14,42
Arroyo	Arroyo innominado	0,65
Arroyo	Arroyo Zangallón	11,82
Rivera	Rivera del Gavilán	5,84
Arroyo	Arroyo del Castaño	13,22
Arroyo	Arroyo Guadarranque	8,62
Arroyo	Arroyo Tamujoso	2,93
Río	Río Burdalillo	16,10
Ribeira	Ribeira dos Marmeleiros	2,81
Arroyo	Arroyo del Sansustre o del Saltillo	20,75
Arroyo	Arroyo del Lugar	10,75
Arroyo	Arroyo Quebrada de Sagrajas	7,27
Arroyo	Arroyo Bermejo	7,86
Río	Río Rucas	96,86
Río	Río Rucas	96,86
Río	Río Gargáligas	69,30

RED HIDROGRÁFICA SUPERFICIAL		
Tipo de Curso	Nombre	Longitud (Km.)
Arroyo	Arroyo del Molar	32,51
Rio	Río Bárdalo	62,95
Rio	Río Alcollarín	47,23
Rio	Río Ortiga	60,35
Rio	Río Guadímez	95,28
Rio	Río Aljucén	48,28
Rio	Río Lácara	57,57
Rivera	Rivera de Albarragena	31,89
Arroyo	Arroyo de las Cabrillas	27,35
Rio	Río Guerrero	46,77
Rio	Río Alcazaba	39,02
Arroyo	Arroyo de Lourianilla	42,30
Rio	Río Géora	66,67
Rio	Río Zapatón	51,50
Rio	Río Guadiana	377,58
Rio	Río Guadiana	377,58
Rio	Río Zújar	213,96
Arroyo	Arroyo de la Vega de las Mesas	2,44
Ribeira	Ribeira do Menlino	2,78
Arroyo	Arroyo del Marroquín	9,10
Arroyo	Arroyo innominado	5,77
Arroyo	Arroyo innominado	3,52
Arroyo	Arroyo innominado	5,57
Arroyo	Arroyo innominado	5,57
Arroyo	Arroyo innominado	7,05
Arroyo	Arroyo innominado	4,34
Arroyo	Arroyo innominado	6,48
Arroyo	Arroyo innominado	7,50
Arroyo	Arroyo innominado	4,76
Arroyo	Arroyo innominado	4,87
Arroyo	Arroyo innominado	8,73
Arroyo	Arroyo innominado	9,66
Arroyo	Arroyo innominado	5,88
Arroyo	Arroyo innominado	4,28
Arroyo	Arroyo innominado	5,38
Arroyo	Arroyo innominado	6,19
Arroyo	Arroyo innominado	3,70
Arroyo	Arroyo innominado	4,05
Arroyo	Arroyo innominado	4,78
Arroyo	Arroyo innominado	3,76
Arroyo	Arroyo innominado	3,39
Arroyo	Arroyo innominado	2,80

RED HIDROGRÁFICA SUPERFICIAL		
Tipo de Curso	Nombre	Longitud (Km.)
Arroyo	Arroyo innominado	3,77
Arroyo	Arroyo innominado	3,31
Arroyo	Arroyo innominado	3,46
Arroyo	Arroyo innominado	6,02
Arroyo	Arroyo innominado	6,86
Arroyo	Arroyo innominado	4,16
Arroyo	Arroyo innominado	5,03
Arroyo	Arroyo innominado	3,94
Arroyo	Arroyo innominado	5,75
Arroyo	Arroyo innominado	5,89
Arroyo	Arroyo innominado	4,67
Arroyo	Arroyo innominado	6,88
Arroyo	Arroyo innominado	5,47
Arroyo	Arroyo innominado	5,38
Arroyo	Arroyo innominado	5,54
Arroyo	Arroyo innominado	2,63
Arroyo	Arroyo innominado	2,98
Arroyo	Arroyo innominado	3,76
Arroyo	Arroyo innominado	4,39
Arroyo	Arroyo innominado	4,02
Arroyo	Arroyo innominado	10,26
Arroyo	Arroyo innominado	10,26
Arroyo	Arroyo innominado	10,26
Arroyo	Arroyo innominado	6,60
Arroyo	Arroyo innominado	3,71
Arroyo	Arroyo innominado	1,07
Arroyo	Arroyo innominado	7,36
Arroyo	Arroyo innominado	6,05
Arroyo	Arroyo innominado	5,17
Arroyo	Arroyo innominado	5,33
Arroyo	Arroyo innominado	5,10
Arroyo	Arroyo innominado	2,64
Arroyo	Arroyo innominado	4,04
Arroyo	Arroyo innominado	3,11
Arroyo	Arroyo innominado	1,33
Arroyo	Arroyo innominado	5,48
Arroyo	Arroyo innominado	3,42
Arroyo	Arroyo de la Plata	4,66
Arroyo	Arroyo del Cascaron	3,26
Arroyo	Arroyo del Cuervo	3,34
Arroyo	Arroyo de la Fontanilla	3,95
Arroyo	Arroyo Esparragosilla	5,81

RED HIDROGRÁFICA SUPERFICIAL		
Tipo de Curso	Nombre	Longitud (Km.)
Arroyo	Arroyo del Rehoyo	3,76
Arroyo	Arroyo de las Canchalejas	9,29
Arroyo	Arroyo del Infierno	4,36
Arroyo	Arroyo de Aguas Viejas	3,83
Arroyo	Arroyo del Arrosnal	5,76
Arroyo	Arroyo de la Hoya	5,33
Arroyo	Arroyo Bódalo	4,10
Arroyo	Arroyo de la Plata - 2	2,91
Arroyo	Arroyo de los Pilonos	2,76
Arroyo	Arroyo de la Corbera	8,88
Arroyo	Arroyo de la Retuerta	9,89
Arroyo	Arroyo de la Parrilla	7,78
Arroyo	Arroyo innominado	0,48
Arroyo	Arroyo innominado	4,13
Regato	Regato de los Parrales	8,05
Arroyo	Arroyo Humazo	4,98
Arroyo	Arroyo del Carpio	6,72
Arroyo	Arroyo del Guijo	4,34
Arroyo	Arroyo innominado	3,58
Arroyo	Arroyo innominado	2,82
Arroyo	Arroyo innominado	5,78
Arroyo	Arroyo innominado	4,51
Arroyo	Arroyo innominado	4,51
Arroyo	Arroyo innominado	8,70
Arroyo	Arroyo innominado	9,14
Arroyo	Arroyo de Sancharrascal o Acebuchal o de la Pita	7,45
Arroyo	Arroyo del Mojón	5,94
Arroyo	Arroyo de Sopetrón o de la Hoya	4,13
Arroyo	Arroyo de Sopetrón	5,00
Arroyo	Arroyo innominado	2,93
Arroyo	Arroyo innominado	0,26
Arroyo	Arroyo innominado	2,83
Arroyo	Arroyo Zaón	5,46
Arroyo	Arroyo de la Conquista	5,62
Regato	Regato del Lirio	3,09
Arroyo	Arroyo innominado	3,22
Arroyo	Arroyo Tamujoso	3,05
Arroyo	Arroyo del Cuadradillo	6,30
Regato	Regato de la Zorreras	2,82
Arroyo	Arroyo del Peruelo	7,35
Arroyo	Arroyo del Hornillo	4,76
Regato	Regato Cagancha	3,35

RED HIDROGRÁFICA SUPERFICIAL		
Tipo de Curso	Nombre	Longitud (Km.)
Arroyo	Arroyo de la Valdelahuesa	3,52
Arroyo	Arroyo innominado	2,54
Arroyo	Arroyo Navalcalzone	8,11
Barranco	Barranco de Cogollosaco	4,24
Regato	Regato del Valle del Rincón	3,47
Arroyo	Arroyo del Zanjón	3,10
Regato	Regato del Valle de la Fuente	2,58
Arroyo	Arroyo de la Flor	2,52
Arroyo	Arroyo de las Muelas	5,94
Arroyo	Arroyo de la Vieja o del Tamujoso	6,46
Arroyo	Arroyo innominado	3,07
Arroyo	Arroyo innominado	2,77
Arroyo	Arroyo innominado	4,04
Arroyo	Arroyo del Borril	2,14
Arroyo	Arroyo del Vallecillo	4,50
Arroyo	Arroyo innominado	4,92
Arroyo	Arroyo de la Charca de los Lomos	4,69
Arroyo	Arroyo innominado	0,05
Arroyo	Arroyo Siete Arroyos	2,58
Arroyo	Arroyo de la Gamonosa	3,64
Arroyo	Arroyo innominado	0,51
Arroyo	Arroyo innominado	2,70
Arroyo	Arroyo innominado	0,69
Arroyo	Arroyo del Aguijón	6,82
Arroyo	Arroyo del Águila	9,28
Arroyo	Arroyo del Pradillo	7,50
Arroyo	Arroyo innominado	3,56
Arroyo	Arroyo innominado	3,04
Arroyo	Arroyo innominado	5,57
Arroyo	Arroyo innominado	2,72
Arroyo	Arroyo innominado	4,91
Arroyo	Arroyo innominado	4,13
Arroyo	Arroyo del Regajo	6,70
Arroyo	Arroyo Gargantilla	3,90
Arroyo	Arroyo Toledillo	2,87
Arroyo	Arroyo innominado	2,85
Arroyo	Arroyo de los Pozos	3,61
Arroyo	Arroyo de las Retuertas	6,11
Arroyo	Arroyo Gudioncillo	4,46
Arroyo	Arroyo de las Cercas	5,92
Arroyo	Arroyo Carrasauillo	6,14
Arroyo	Arroyo del Valle	4,22

RED HIDROGRÁFICA SUPERFICIAL		
Tipo de Curso	Nombre	Longitud (Km.)
Arroyo	Arroyo innominado	3,69
Arroyo	Arroyo innominado	3,48
Arroyo	Arroyo de Aguas Viejas	4,90
Arroyo	Arroyo de las Viñas	5,95
Arroyo	Arroyo de las Viñas	5,95
Arroyo	Arroyo de los Sisoneros	5,96
Arroyo	Arroyo del Molinillo	5,52
Arroyo	Arroyo innominado	3,07
Arroyo	Arroyo innominado	4,12
Arroyo	Arroyo de las Dehesillas	2,63
Arroyo	Arroyo innominado	3,23
Arroyo	Arroyo Duranejo	4,73
Arroyo	Arroyo Zorreras	4,84
Arroyo	Arroyo innominado	2,64
Arroyo	Arroyo innominado	3,30
Arroyo	Arroyo del Pozo Toro	2,56
Arroyo	Arroyo innominado	2,63
Arroyo	Arroyo del Olivito	5,24
Arroyo	Arroyo innominado	3,44
Arroyo	Arroyo innominado	2,77
Quebrada	Quebrada de la Galapaguera	3,78
Arroyo	Arroyo innominado	4,65
Arroyo	Arroyo del Molinillo	1,34
Arroyo	Arroyo de Huerta Cama	5,20
Arroyo	Arroyo de Herrumbroso	4,63
Arroyo	Arroyo de Guadalperalón	2,06
Arroyo	Arroyo de Guadalperalejo	2,96
Arroyo	Arroyo de Gorrilo	4,11
Arroyo	Arroyo de Gonzalo Sancho	2,08
Arroyo	Arroyo de Garrallo	1,81
Arroyo	Arroyo de Garlito	2,42
Arroyo	Arroyo de Garganvila	4,88
Arroyo	Arroyo de Garganta de los Lobos	0,66
Arroyo	Arroyo de Garcicaballero	4,81
Arroyo	Arroyo de Garcibónez	2,92
Arroyo	Arroyo de Gamonital	2,58
Arroyo	Arroyo de Gamones	4,28
Arroyo	Arroyo de Galavis	11,97
Arroyo	Arroyo de Galapaguera	6,34
Arroyo	Arroyo de Fuente Herrada	5,81
Arroyo	Arroyo de Fuente Flora	3,26
Arroyo	Arroyo de Fuente Blanca	9,92

RED HIDROGRÁFICA SUPERFICIAL		
Tipo de Curso	Nombre	Longitud (Km.)
Arroyo	Arroyo de Esparraguera	4,13
Arroyo	Arroyo de Escaramujo	9,53
Arroyo	Arroyo de Eriales	0,36
Arroyo	Arroyo de Encarajornales	1,07
Arroyo	Arroyo de Domingo Lobo	1,78
Arroyo	Arroyo de Descansadero	2,05
Arroyo	Arroyo de Corchuela	8,65
Arroyo	Arroyo de Compañía	1,17
Arroyo	Arroyo de Cordoso	4,56
Arroyo	Arroyo de Clavón	3,64
Arroyo	Arroyo de Ciburnales	1,37
Arroyo	Arroyo de Chicharro	2,84
Arroyo	Arroyo de Charcos Blancos	6,81
Arroyo	Arroyo de Charca de Herruz	2,97
Arroyo	Arroyo de Chanelón	8,35
Arroyo	Arroyo de Chabarcas	2,92
Arroyo	Arroyo de Cebollares	1,37
Arroyo	Arroyo de Cañete	3,36
Arroyo	Arroyo de Cañadillas	15,44
Arroyo	Arroyo de Cañada del Brezo	0,86
Arroyo	Arroyo de Castillo Quemado	1,96
Arroyo	Arroyo de Casillas	12,17
Arroyo	Arroyo de Casatejada	6,90
Arroyo	Arroyo de Casatejada	6,90
Arroyo	Arroyo de Casatejada	6,90
Arroyo	Arroyo de Casas Viejas	5,64
Arroyo	Arroyo de Carrasquitos	2,96
Arroyo	Arroyo de Carboneras	10,92
Arroyo	Arroyo de Capellanía	4,62
Arroyo	Arroyo de Camposordo	1,54
Arroyo	Arroyo de Campo FRío	3,63
Arroyo	Arroyo de Campo	3,15
Arroyo	Arroyo de Campillo	4,82
Arroyo	Arroyo de Calzones	39,38
Arroyo	Arroyo de Caganchas	3,56
Arroyo	Arroyo de Cagancha	4,72
Arroyo	Arroyo de Cabezo Gordo	1,30
Arroyo	Arroyo de Cabeza Gorda	1,85
Arroyo	Arroyo de Borbollón	2,87
Arroyo	Arroyo de Berzalejo	3,49
Arroyo	Arroyo de Bergancia	1,68
Arroyo	Arroyo de Berenga	1,19

RED HIDROGRÁFICA SUPERFICIAL		
Tipo de Curso	Nombre	Longitud (Km.)
Arroyo	Arroyo de Belvis	7,54
Arroyo	Arroyo de Barona	1,90
Arroyo	Arroyo de Barbaín	23,99
Arroyo	Arroyo de Barbaoncillo	17,46
Arroyo	Arroyo de Banda	2,06
Arroyo	Arroyo de Ballesteros	10,85
Arroyo	Arroyo de Ballesteros	10,85
Arroyo	Arroyo de Arroyón	2,69
Arroyo	Arroyo de Arquillo	18,24
Arroyo	Arroyo de Arayanes	5,49
Arroyo	Arroyo de Ancianes	17,49
Arroyo	Arroyo de Ana Gómez	1,87
Arroyo	Arroyo de Alpotrel	16,60
Arroyo	Arroyo de Alpotrel	16,60
Arroyo	Arroyo de Alpotrel	16,60
Arroyo	Arroyo de Almorroquil	5,02
Arroyo	Arroyo de Almorroquil	5,02
Arroyo	Arroyo de Aguas Vivas	8,19
Arroyo	Arroyo de Aguas Viejas	3,38
Arroyo	Arroyo de Aguas Blancas	10,28
Arroyo	Arroyo de Agua Vecinos	3,31
Arroyo	Arroyo de Acoto	1,86
Arroyo	Arroyo de la Rivera	20,66
Arroyo	Arroyo de la Rivera	20,66
Arroyo	Arroyo Zorita	8,82
Arroyo	Arroyo Zarandera	0,86
Arroyo	Arroyo Villas	2,91
Arroyo	Arroyo Vilafeo	2,02
Arroyo	Arroyo Valle del Hato	1,96
Arroyo	Arroyo Valle Justo	2,45
Arroyo	Arroyo Valdecaballos	6,57
Arroyo	Arroyo Valbuena	26,21
Arroyo	Arroyo Torralba	5,88
Arroyo	Arroyo Tinacos	0,93
Arroyo	Arroyo Tejonera	4,57
Arroyo	Arroyo Tejero	4,44
Arroyo	Arroyo Tejadillo	5,25
Arroyo	Arroyo Tamajoso	5,94
Arroyo	Arroyo Solanilla de Bota	1,74
Arroyo	Arroyo Solana	5,61
Arroyo	Arroyo Seco	4,96
Arroyo	Arroyo Santo	0,90

RED HIDROGRÁFICA SUPERFICIAL		
Tipo de Curso	Nombre	Longitud (Km.)
Arroyo	Arroyo Santa María	7,93
Arroyo	Arroyo Sanguino	2,12
Arroyo	Arroyo San Cristobal	1,78
Arroyo	Arroyo Ruanejos	17,76
Arroyo	Arroyo Rodohuertas	3,87
Arroyo	Arroyo Porquerizo	17,45
Arroyo	Arroyo Pizarrosa	0,65
Arroyo	Arroyo Pierna de Caballo	1,88
Arroyo	Arroyo Pescadores	1,47
Arroyo	Arroyo Parrilla	4,28
Arroyo	Arroyo Olgado	1,01
Arroyo	Arroyo Negro	6,05
Arroyo	Arroyo Mozaroca	4,87
Arroyo	Arroyo Moriana	1,65
Arroyo	Arroyo Morejón	5,64
Arroyo	Arroyo Monroy	16,88
Arroyo	Arroyo Misericordia	1,66
Arroyo	Arroyo Matorral	5,24
Arroyo	Arroyo Matacordero	9,83
Arroyo	Arroyo Marijuán	2,41
Arroyo	Arroyo Malparaíso	5,66
Arroyo	Arroyo Malana	4,03
Arroyo	Arroyo Majano	4,35
Arroyo	Arroyo Majalhondo	2,03
Arroyo	Arroyo Machiles	1,95
Arroyo	Arroyo Machado	3,64
Arroyo	Arroyo Lengo	2,33
Arroyo	Arroyo Junquera	2,06
Arroyo	Arroyo Jumadiel	48,93
Arroyo	Arroyo Hondo Chorro	5,41
Arroyo	Arroyo Hondo	18,59
Arroyo	Arroyo Helechosillos	3,70
Arroyo	Arroyo Guadancil	13,59
Arroyo	Arroyo Guadacil	0,89
Arroyo	Arroyo Giraldo	12,59
Arroyo	Arroyo Giraldilla	3,43
Arroyo	Arroyo Gata León	2,67
Arroyo	Arroyo Gargantilla	2,11
Arroyo	Arroyo Gamito	4,16
Arroyo	Arroyo Galón	4,89
Arroyo	Arroyo Galaperal	3,76
Arroyo	Arroyo Fontanilla	9,23

RED HIDROGRÁFICA SUPERFICIAL		
Tipo de Curso	Nombre	Longitud (Km.)
Arroyo	Arroyo Ecim	16,39
Arroyo	Arroyo Corredor	14,30
Arroyo	Arroyo Corrales	2,52
Arroyo	Arroyo Corral de las Vacas	4,27
Arroyo	Arroyo Cornejo	2,14
Arroyo	Arroyo Cercal	3,43
Arroyo	Arroyo Cañada Larga	6,48
Arroyo	Arroyo Caña del Río	3,61
Arroyo	Arroyo Cavilanes	3,95
Arroyo	Arroyo Castañar del Camino	2,59
Arroyo	Arroyo Casa Vieja	6,44
Arroyo	Arroyo Carretas	3,73
Arroyo	Arroyo Carecera	1,15
Arroyo	Arroyo Canza de la Jarra	3,31
Arroyo	Arroyo Canito	7,91
Arroyo	Arroyo Camineros	1,10
Arroyo	Arroyo Bujio	1,89
Arroyo	Arroyo Boquerón	2,85
Arroyo	Arroyo Bimbreras	5,20
Arroyo	Arroyo Bandome	6,43
Arroyo	Arroyo Ballesteros	9,90
Arroyo	Arroyo Bajohondo	3,10
Arroyo	Arroyo Arropuerto	3,60
Arroyo	Arroyo Arquillo	6,66
Arroyo	Arroyo Arenero	2,60
Arroyo	Arroyo Apertura	3,85
Arroyo	Arroyo Almaracejos	1,61
Arroyo	Arroyo de Plaonail	3,41
Arroyo	Arroyo Castellana	2,19
Arroyo	Arroyo Civil	1,15
Arroyo	Arroyo Acediana	3,08
Arroyo	Arroyo Acediana	3,08
Arroyo	Arroyo de Jara Seca	2,46
Arroyo	Arroyo de Labradillo	2,62
Arroyo	Arroyo de Labranzas	7,16
Arroyo	Arroyo de Lanchuelas	6,91
Arroyo	Arroyo de Lapilla	3,64
Arroyo	Arroyo de Lobón	1,98
Arroyo	Arroyo de Luis Alonso	1,58
Arroyo	Arroyo de Macarra	5,49
Arroyo	Arroyo de Madero	2,82
Arroyo	Arroyo de Maimón	11,49

RED HIDROGRÁFICA SUPERFICIAL

Tipo de Curso	Nombre	Longitud (Km.)
Arroyo	Arroyo de Majadas	3,10

EMBALSES Y LAGUNAS

Nombre	Superficie (Km ²)
Pantano de la Cooperativa	0,04
Embalse de Santa Marta de Magasca	0,04
Embalse de Tozo	0,20
Embalse de Albuera San Jorge / Embalse de La Albuera	0,07
Laguna de los Linares	0,02
Azud de Maridiaz	0,31
Dique en el Río Salor	0,08
Charca del Prado	0,01
Charca del Lugar	0,10
Charca del Barrueco de Arriba	0,08
Charca del Barrueco de Abajo	0,21
Laguna de Bajurdo	0,02
Charca de la Generala	0,20
Embalse de Torrejón el Rubio	0,07
Embalse de la Cierva	0,02
Charca del Cojuge	0,15
Embalse de Castillejos 2	0,12
Embalse de Casillas	0,15
Embalse la Vega del Rosal	0,03
Charca de la Dehesa	0,02
Embalse Cedillo	7,80
Embalse Cedillo	7,80
Embalse Cedillo	7,80
Embalse Cedillo	7,80
Embalse Cedillo	7,80
Embalse Cedillo	7,80
Embalse Cedillo	7,80
Embalse Cedillo	7,80
Embalse Cedillo	7,80
Embalse Jose Maria Oriol	99,11
Embalse de Búrdalo	-8,92
Embalse de Alcollarín	-4,95
Embalse Torrejón-Tajo	10,29

Charca de Greña	0,06
Charca de Barroso	0,05
Embalse de Brozas I / El Noque	0,26
Charca del Ejido	0,03
Embalse la Cortilla	0,07
Charca el Pantano	0,05
Embalse de Torreherrera	0,06
Embalse de Valdefuentes	0,38
Embalse los Galgos	0,08
Embalse los Colgaos II	0,07
Embalse la Charca de Arriba	0,07
Embalse el Pajonal I	0,02
Embalse del Pajonal II	0,09
Embalse del Águila	0,09
Embalse de Velada de las Torres	0,13
Embalse de los Manantinos	0,00
Embalse de la Parrilla	0,05
Embalse de la Moheda	0,09
Embalse de Arroyomolinos	0,03
Embalse de Cornalvo	0,60
Embalse de Castillejos	0,11
Embalse de Montijo	4,88
Embalse de Horno Tejero	2,72
Embalse de Valdesauce	0,10
Embalse de Villar del Rey / Peña del Águila	12,59
Embalse de Proserpina	0,64
Charca de las Pilas	0,09
Charca Grande	0,11
Embalse de Campón	0,25
Laguna de Multales	0,09
Embalse del Boquerón	1,04
Pantano de Ballesteros	0,08
Embalse de Vaderrey	0,11
Embalse de Morante	0,34
Embalse de Torrejón-Tiétar	2,81
Embalse del Encinar	0,07
Embalse del Helechal	0,06
Innominado	0,08
Charco de las Madejas	0,05
Laguna de los Novillos	0,51
Embalse de Araya de Arriba	0,35
Embalse de Aldea del Cano	0,81
Embalse de Mata de Alcántara	0,13
Embalse de Brozas	0,25

Charca Vieja	0,02
Pantano de Zamores	0,07
Pantano de Jabalina	0,09
Pantano de Jabalina	0,11
Embalse de Alcántara I	0,26
Embalse de Cueto	0,08
Embalse del Molino de Cabra	0,13
Embalse de Vegas Altas	0,08
Embalse de Arce de Abajo	0,10
Embalse de Aliseda	0,07
Embalse de Arce de Arriba	0,21
Embalse de Rehana	0,18
Embalse de Garrovillas	0,05
Laguna Grande del Pueblo	0,28
Embalse de Petit II	0,13
Embalse de Molano	0,81
Embalse de Petit I	0,48
Charca de Lancho	0,24
Embalse de Casar de Cáceres	0,83
Charca del Pucherito	0,10
Embalse de Cañaveral	0,07
Embalse de Salor	2,44
Embalse de Guadiloba	2,37
Embalse de Ayuela	0,62
Embalse de Alcuéscar	0,48
Embalse de Bremudo	0,16
Embalse del Gallo	0,17
Embalse de Jarallana	0,16
Embalse de Navarredonda	0,51
Embalse del Cantalgallo	0,13
Pantano de la Ribera del Castaño	0,16
Embalse de Torrejoncillo	0,15
Embalse de Talaván	0,39
Embalse de Abrilongo	0,15
Embalse de Abrilongo	0,15
Embalse de Abrilongo	0,15
Embalse de los Canchales	6,27
Embalse de Portaje	3,58

POZOS Y SONDEOS								
Ref Local	Exp Año	Tipo	Profundidad	Volumen máx	Caudal máx	X	Y	Huso
350.819/02	1303/2002	Sondeo	70	2500	3	221695	4371536	30
40405/95	1655/1995	Sondeo	30	400	0	735688	4359738	29
354631/09	602/2009	Sondeo	100	500	2	735071	4364138	29
19880/88	1940/1988	Pozo	3	500	0	735798	4359647	29
26.654/90	154/1989	Pozo	7	560	0	735676	4359635	29
29.521/94	919/1994	Pozo	50	2000	0	735692	4359679	29
41.395/99	916/1999	Sondeo	57	560	0,5	726073	4368059	29
351038/03	1214/2003	Pozo con sondeo	53	600	1	729406	4364433	29
351974/05	746/2005	Sondeo	61	600	1,5	729375	4363870	29
41.795/99	1223/1999	Sondeo	61	600	1,5	729226	4363644	29
41.122/97	1582/1997	Pozo	70	600	0,1	725286	4366721	29
355054/10	351/2010	Sondeo	50	588	0,46	734692	4365661	29
350985/02	1587/2002	Sondeo	40	560	1	730387	4365416	29
350923/02	1398/2002	Sondeo	60	574	1	736211	4365850	29
29.641/95	1617/1995	Sondeo	54	580	1	724863	4372779	29
355526/11	124/2011	Sondeo	100	560	1,5	728412	4370471	29
351853/05	1586/2005	Pozo	7	560	0,75	726643	4373325	29
353019/06	2111/2006	Sondeo	100	555	1,5	725400	4366582	29
350539/01	1636/2001	Sondeo	46	560	1	715750	4355930	29
40743/96	1786/1996	Pozo	10	555	3,33	722953	4373940	29
354532/09	483/2009	Sondeo	40	556	1	705124	4363073	29
40743/96	1786/1996	Sondeo	15	555	3,75	722974	4373949	29
40.370/95	1729/1995	Sondeo	47	45705	1,45	728532	4365684	29
41123/97	1629/1997	Sondeo	0	43750	1,39	728490	4369824	29
41.828/99	1264/1999	Sondeo	90	6455	2	731629	4372087	29
353708/07	824/2007	Pozo	14	6660	1	724116	4369392	29
26407/90	1780/1988	Pozo	8	7110	1,5	711417	4372124	29
41235/98	1246/1998	Sondeo	63	6000	1	728401	4347549	29
41307/98	1298/1998	Sondeo	70	5450	0,5	729409	4377566	29
41.815/99	1246/1999	Sondeo	60	5500	1,5	729387	4364602	29
28437/91	491/1991	Sondeo	60	5000	0	719242	4361846	29
41.987/00	1057/2000	Sondeo	48	6600	2,4	709843	4370124	29
29310/93	1286/1993	Sondeo	47	5400	0	696209	4368796	29
350.184/00	1274/2000	Sondeo	54	4400	0,25	729253	4363684	29
351.012/03	206/2003	Sondeo	70	5400	1	730079	4377604	29
40052/93	1604/1993	Sondeo	47	5000	0	749397	4362024	29

POZOS Y SONDEOS								
Ref Local	Exp Año	Tipo	Profundidad	Volumen máx	Caudal máx	X	Y	Huso
353878/08	872/2008	Sondeo	50	5155	1	727736	4370510	29
41.406/99	943/1999	Sondeo	40	4800	0,4	725833	4367914	29
40.716/96	1766/1996	Sondeo	60	4600	1	728953	4364376	29
41992/00	1061/2000	Sondeo	60	4040	1	729545	4363963	29
350.450/01	1527/2001	Sondeo	72	4400	1	728587	4367989	29
370213/87	316/1987	Sondeo	52	4000	0	734036	4365655	29
41.580/99	1086/1999	Pozo con sondeo	35	4000	0,3	729110	4364809	29
40051/93	1603/1993	Sondeo	45	5000	0	725030	4354850	29
354880/09	1658/2009	Pozo con sondeo	78	4000	2	729918	4372993	29
41480/99	1006/1999	Sondeo	62	4000	1	728536	4375169	29
41012/97	1461/1997	Pozo con sondeo	43	3778	0,5	729730	4364558	29
352955/06	1610/2006	Pozo	18	4000	10	726428	4367666	29
354426/09	1683/2009	Sondeo	250	4000	2	711731	4370473	29
350.569/02	1052/2002	Sondeo	118	3100	0,25	722572	4365792	29
29.600/95	1588/1995	Sondeo	40	4000	0	718560	4357988	29
352037/05	1926/2005	Sondeo	60	3200	1,5	730339	4354447	29
41.797/99	1225/1999	Sondeo	60	3000	1	730365	4365165	29
351774/05	1190/2005	Sondeo	80	3000	1,5	729873	4369830	29
41.878/00	946/2000	Pozo con sondeo	40	3000	0,5	728746	4363714	29
354048/08	880/2008	Manantial	0	2600	1,5	719808	4372071	29
40050/93	1602/1993	Sondeo	70	3000	1	746815	4362449	29
41.081/97	1550/1997	Pozo con sondeo	46	3000	4	725391	4371384	29
355867/12	91/2012	Sondeo	90	3000	1,5	717735	4359069	29
28832/92	1010/1992	Sondeo	40	2900	0	726813	4370593	29
353981/08	967/2008	Sondeo	30	2800	1	741069	4365115	29
350.668/02	1135/2002	Sondeo	52	2800	1	735648	4364949	29
355846/12	92/2012	Sondeo	90	3000	1,5	717683	4361967	29
352003/05	504/2005	Sondeo	50	2700	1,5	734284	4366431	29
40.903/97	1363/1997	Pozo con sondeo	35	2540	0,83	735301	4365365	29
351307/03	1337/2003	Sondeo	68	2730	1,5	727942	4374656	29
29.586/95	1572/1995	Pozo con sondeo	100	2400	1	733871	4366240	29
41.167/98	1155/1998	Pozo con sondeo	90	2530	1	728866	4367508	29

POZOS Y SONDEOS								
Ref Local	Exp Año	Tipo	Profundidad	Volumen máx	Caudal máx	X	Y	Huso
40248/94	1199/1994	Pozo	60	2540	0	734622	4365631	29
20834/89	431/1989	Pozo	8	2500	0,5	727604	4366342	29
350.477/01	1556/2001	Sondeo	85	2500	0,5	730335	4365492	29
28142/91	476/1991	Sondeo	90	2400	0	733674	4365725	29
350.886/02	1373/2002	Sondeo	60	2400	1	716459	4356560	29
352915/06	1617/2006	Sondeo	80	2400	10	726269	4367461	29
41975/00	1053/2000	Pozo con sondeo	72	2160	1	729973	4358780	29
350.142/00	1225/2000	Sondeo	70	2300	5	733556	4366146	29
41.795/99	1223/1999	Sondeo	54	2000	1	729366	4363862	29
40537/95	1846/1995	Sondeo	80	2073	2	719804	4356278	29
26181/90	1747/1988	Sondeo	25	2000	1	732001	4372765	29
26.649/90	146/1989	Sondeo	28	2000	0	723775	4373240	29
350.818/02	1302/2002	Sondeo	80	2000	1	742125	4366271	29
351016/03	700/2003	Sondeo	60	2000	1	729075	4364390	29
350.916/02	1396/2002	Sondeo	67	2000	1	727591	4374435	29
41.608/99	1097/1999	Sondeo	60	1600	0,5	735243	4365423	29
41.839/99	1275/1999	Pozo	3	2000	1	729067	4364707	29
26648/90	467/1990	Pozo	36	2000	0	723688	4373213	29
355096/10	1262/2010	Pozo	50	1960	2	734639	4365612	29
354942/10	1184/2010	Sondeo	42	1900	1	705453	4363682	29
354768/09	1883/2009	Sondeo	100	1600	1,5	724883	4362948	29
351081/03	1228/2003	Sondeo	60	1800	1	734327	4366581	29
354702/09	706/2009	Sondeo	100	1820	2	730049	4357758	29
354911/09	1268/2010	Sondeo	50	1400	1,5	733885	4365684	29
350037/00	1482/2000	Pozo	7	1735	2	721832	4366898	29
352148/05	1587/2005	Sondeo	55	1600	1,5	731367	4373226	29
20835/89	427/1989	Pozo	4	2000	0	727574	4366330	29
26743/90	468/1990	Sondeo	50	1600	0	723812	4373144	29
351090/03	1232/2003	Sondeo	60	1575	1	734577	4365883	29
35533/10	1188/2010	Sondeo	50	1560	1,5	726051	4367276	29
41.834/99	1270/1999	Sondeo	60	1500	0,5	723780	4373877	29
28783/92	1006/1992	Sondeo	37	1500	0	733862	4365700	29
351083/03	923/2003	Sondeo	60	1224	1,5	729011	4363969	29
351898/05	1055/2005	Sondeo	54	1524	1	729798	4364783	29
352089/05	1644/2005	Sondeo	80	1410	3	719721	4372152	29
351307/03	1337/2003	Sondeo	68	1455	1,5	727968	4374646	29

POZOS Y SONDEOS								
Ref Local	Exp Año	Tipo	Profundidad	Volumen máx	Caudal máx	X	Y	Huso
29107/93	1244/1993	Sondeo	94	1400	0	733774	4365668	29
41.580/99	1086/1999	Pozo con sondeo	35	1300	0,3	729236	4364742	29
41933/00	1008/2000	Sondeo	70	1600	0,8	727953	4374612	29
351691/04	1066/2004	Pozo	4	1324	1,5	720191	4371322	29
351083/03	923/2003	Sondeo	60	1224	1,5	729011	4363969	29
41383/99	903/1999	Pozo con sondeo	61	1200	1	729013	4369622	29
40621/96	4812/1996	Sondeo	35	1200	1,5	727699	4371167	29
351035/03	922/2003	Sondeo	60	1224	1,5	728915	4363913	29
41.184/98	1184/1998	Sondeo	65	1200	1,5	723778	4373946	29
26510/90	1783/1988	Pozo	3	1200	0,25	721808	4353558	29
41949/00	1030/2000	Pozo con sondeo	50	1040	1	733826	4365861	29
27677/90	512/1990	Pozo	50	1200	1,5	723764	4374107	29
353826/08	1651/2008	Sondeo	130	1110	1,5	725447	4363291	29
355567/11	304/2011	Sondeo	90	1080	1,5	725582	4367537	29
352302/05	1592/2005	Sondeo	70	1040	1	727223	4372174	29
350876/02	1359/2002	Pozo	40	1000	1	735135	4365248	29
351375/04	1287/2004	Sondeo	80	1000	1	734578	4366201	29
351851/05	1859/2005	Sondeo	50	930	1	729138	4364553	29
26509/90	1782/1988	Pozo	4	1000	1,5	732503	4350456	29
26646/90	464/1990	Pozo	5	1000	0	705086	4364027	29
355078/10	1250/2010	Pozo	3	1000	0,5	729032	4376280	29
21142/89	439/1989	Pozo	5,2	994	0	724441	4368415	29
21142/89	439/1989	Pozo	8	994	0	724401	4368605	29
351903/05	1604/2005	Sondeo	61	918	1,5	729282	4363613	29
26225/90	1754/1988	Sondeo	42	960	1	740718	4381727	29
41.816/99	1249/1999	Sondeo	56	925	2	730119	4365879	29
41313/98	1301/1998	Pozo	53	900	1	709975	4369723	29
41.915/00	992/2000	Pozo con sondeo	40	500	1	708338	4370317	29
351053/03	1217/2003	Pozo con sondeo	40,45	560	1	733981	4366121	29
40.822/96	1875/1996	Pozo con sondeo	70	560	1	733981	4366120	29
354060/08	968/2008	Sondeo	60	574	1	736202	4365802	29
40253/94	1013/1994	Sondeo	100	550	1,5	723886	4373933	29
354320/09	332/2009	Sondeo	70	550	1,5	731280	4371334	29
26199/90	1749/1988	Pozo	6	544	0,02	718226	4379769	29

POZOS Y SONDEOS								
Ref Local	Exp Año	Tipo	Profundidad	Volumen máx	Caudal máx	X	Y	Huso
26199/90	1749/1988	Pozo	6	544	0,02	718236	4379712	29
26199/90	1749/1988	Pozo	4,3	544	0,02	718222	4379712	29
353106/06	2055/2006	Sondeo	70	530	1,5	734978	4366197	29
26199/90	1749/1988	Pozo	8	544	0,02	718119	4379710	29
354824/09	1704/2009	Sondeo	100	535	1,5	725400	4366995	29
354254/09	1339/2009	Sondeo	50	528	1	729566	4362522	29
40398/95	1725/1995	Sondeo	51	500	0	734523	4365922	29
351288/03	925/2003	Sondeo	65	520	1	727802	4374453	29
354308/09	613/2009	Sondeo	103	520	2	725400	4366632	29
18862/87	274/1987	Sondeo	36	520	0	704369	4363818	29
354135/08	1031/2008	Sondeo	80	510	1,5	736295	4366512	29
351291/03	899/2003	Sondeo	50	510	2	714853	4354887	29
351735/04	852/2004	Pozo	48	500	1	734436	4365629	29
351675/04	1041/2004	Sondeo	50	500	1,5	729765	4365246	29
28766/92	1004/1992	Sondeo	47	500	0	733791	4365710	29
352267/05	1690/2005	Sondeo	82	500	2	723798	4374811	29
350151/00	1238/2000	Sondeo	50	500	0,5	729257	4366300	29
41372/98	1362/1998	Sondeo	70	500	0,5	728272	4372235	29
351363/04	1284/2004	Sondeo	50	500	1	715162	4355531	29
19684/88	785/1988	Pozo	6	500	1	720878	4371340	29
26.264/90	351/1988	Pozo	51	480	0	734025	4366772	29
350.678/02	1149/2002	Sondeo	50	480	1,5	735635	4365125	29
41792/99	1218/1999	Pozo con sondeo	80	480	2	726008	4368277	29
351241/03	718/2003	Sondeo	100	480	1	725311	4366708	29
351823/05	1858/2005	Sondeo	50	460	1	729508	4364508	29
353189/07	776/2007	Sondeo	100	480	1,5	725305	4366725	29
354370/09	595/2009	Sondeo	80	460	2	725891	4368186	29
28973/92	1024/1992	Sondeo	60	450	0	734095	4366875	29
350.640/02	1105/2002	Sondeo	70	400	1	735347	4365900	29
354227/09	608/2009	Sondeo	90	450	1,5	725282	4366807	29
40055/93	1296/1993	Pozo	5	416	1,5	720057	4372353	29
351073/03	1224/2003	Sondeo	50	415	1	728932	4363961	29
351073/03	1224/2003	Sondeo	50	415	1	728932	4363961	29
29020/92	1029/1992	Sondeo	20	400	0	734737	4365731	29
40316/95	1677/1995	Sondeo	62	400	0	734726	4365768	29
29212/93	1261/1993	Sondeo	55	400	0	734588	4361043	29

POZOS Y SONDEOS								
Ref Local	Exp Año	Tipo	Profundidad	Volumen máx	Caudal máx	X	Y	Huso
29.630/95	1607/1995	Sondeo	25	400	0,5	734676	4365599	29
370212/87	315/1987	Pozo	5	400	0	733936	4365637	29
40270/94	1205/1994	Pozo con sondeo	66	400	0,5	734414	4365885	29
29.492/94	43/1900	Pozo	60	400	0	734328	4365786	29
43615/09	1381/2009	Pozo	6	400	1,5	734014	4366215	29
40163/93	1137/1993	Pozo con sondeo	70	400	0,01	734012	4366745	29
20783/89	459/1989	Pozo	6	400	0	733947	4366484	29
41949/00	1030/2000	Pozo	50	400	1	733911	4365779	29
40784/96	1823/1996	Sondeo	40	400	0,1	733796	4365812	29
351148/03	1248/2003	Sondeo	150	400	1	729214	4370510	29
29155/93	1290/1993	Pozo	62	400	1	733675	4365765	29
41.877/99	1321/1999	Pozo con sondeo	50	400	0,5	729790	4365178	29
352696/06	1618/2006	Sondeo	150	400	1,5	729618	4370235	29
351504/04	582/2004	Pozo	56	400	1	729534	4364598	29
28787/92	1007/1992	Sondeo	68	400	0	728368	4371953	29
41475/99	1002/1999	Sondeo	55	400	0,8	729062	4369649	29
29147/93	1250/1993	Sondeo	50	400	0	728033	4369685	29
350.930/02	1399/2002	Sondeo	50	400	0,83	725993	4368235	29
28018/91	467/1991	Sondeo	40	400	0	727088	4369712	29
350974/03	127/2003	Sondeo	73	400	0,01	725099	4366817	29
41.913/00	990/2000	Sondeo	81	400	1	725900	4367919	29
350319/01	1379/2001	Sondeo	80	400	1	725376	4366892	29
41.397/99	928/1999	Sondeo	50	400	0,5	725352	4367076	29
350041/00	1120/2000	Sondeo	85	400	1	725299	4366906	29
352534/06	1621/2006	Sondeo	85	400	1,5	725031	4374451	29
352087/05	1876/2005	Sondeo	60	400	0,75	723641	4373549	29
28709/92	995/1992	Sondeo	45	400	0	724206	4372999	29
29.584/95	972/1994	Pozo	7	400	1,1	720958	4363216	29
29.578/94	966/1994	Pozo	4,3	400	1	722460	4366135	29
353462/07	819/2007	Sondeo	23	400	1	721952	4364454	29
40.603/96	1671/1996	Pozo	3	400	1,5	720846	4363232	29
27021/90	1804/1988	Pozo	12	380	1	724388	4373363	29
370221/87	523/1990	Pozo	26	400	0	704488	4364008	29
353645/07	825/2007	Sondeo	73	386	1	716795	4360383	29
352068/05	1641/2005	Sondeo	120	372	2,5	725876	4368013	29

POZOS Y SONDEOS								
Ref Local	Exp Año	Tipo	Profundidad	Volumen máx	Caudal máx	X	Y	Huso
40333/95	1695/1995	Sondeo	52	880	0	724864	4372814	29
40377/95	1724/1995	Sondeo	40	360	0	734465	4365894	29
353303/07	817/2007	Sondeo	68	342	2	725412	4367143	29
355147/10	1255/2010	Pozo con sondeo	120	880	1,5	728181	4372305	29
350090/00	1178/2000	Sondeo	90	860	1	725364	4366864	29
28706/92	994/1992	Sondeo	65	880	0	723624	4373963	29
350923/02	1398/2002	Sondeo	60	574	1	736211	4365850	29
355535/11	119/2011	Pozo con sondeo	60	820	1,5	729092	4364037	29
41.868/99	1312/1999	Pozo con sondeo	75	850	1	733701	4365551	29
352567/06	2090/2006	Sondeo	60	810	1,5	731807	4384669	29
355064/10	1175/2010	Sondeo	75	800	1,5	740058	4365783	29
40804/96	1846/1996	Manantial	4	800	1	734399	4361081	29
40.481/95	1789/1995	Sondeo	65	800	1,64	734407	4365928	29
41.886/00	955/2000	Sondeo	100	800	2	729484	4370003	29
40804/96	1846/1996	Manantial	4	800	1	734393	4361057	29
352060/05	760/2005	Sondeo	105	800	1	725833	4367981	29
40289/94	1014/1994	Pozo	8	800	0,4	726986	4369404	29
40986/97	1412/1997	Pozo con sondeo	78	800	2	725848	4367889	29
26633/90	447/1990	Sondeo	51	800	0	723765	4373267	29
350149/00	1235/2000	Sondeo	80	800	1,5	725822	4367890	29
350428/01	1504/2001	Sondeo	70	800	1	723754	4373757	29
350556/02	1604/2002	Sondeo	53	706	1,5	705559	4364473	29
41883/00	1425/2000	Pozo con sondeo	48	800	1	717362	4360272	29
352193/05	1854/2005	Sondeo	100	760	1,5	725908	4367976	29
355975/12	603/2012	Sondeo	100	736	2	721042	4363031	29
29.515/94	50/1900	Pozo con sondeo	25	720	1	734316	4365942	29
351324/03	1319/2003	Sondeo	60	720	1	729212	4365965	29
350.135/00	1215/2000	Sondeo	80	700	1,5	730137	4365867	29
354433/09	598/2009	Sondeo	40	702	1,5	705183	4363885	29
355488/11	1764/2011	Sondeo	80	700	0,75	736710	4383383	29
355488/11	1764/2011	Sondeo	65	700	1,5	736468	4383498	29
351.029/03	208/2003	Sondeo	40	700	1	729408	4364112	29
350.449/01	1526/2001	Sondeo	90	640	1	728510	4371691	29
350503/01	1605/2001	Sondeo	59	700	1	729193	4365248	29

POZOS Y SONDEOS								
Ref Local	Exp Año	Tipo	Profundidad	Volumen máx	Caudal máx	X	Y	Huso
351935/05	500/2005	Sondeo	60	700	1	729116	4364593	29
351769/04	1362/2004	Sondeo	100	700	1,5	723989	4374105	29
354234/09	330/2009	Pozo	3,8	700	1	720221	4371245	29
26225/90	1754/1988	Manantial	2,5	665	0,02	740722	4381719	29
354455/09	482/2009	Sondeo	50	624	1	704358	4363388	29
354982/10	1134/2010	Sondeo	50	622,6	0,06	702100	4372361	29
354982/10	1134/2010	Sondeo	30	622,6	0,06	700313	4373048	29
354982/10	1134/2010	Sondeo	50	622,6	0,06	701178	4372902	29
354233/09	532/2009	Sondeo	60	620	1,5	729177	4363563	29
350563/02	1605/2002	Sondeo	50	608	1,5	704601	4363366	29
355018/10	1252/2010	Pozo con sondeo	50	600	1,5	735047	4365670	29
351.563/04	489/2004	Sondeo	40	600	1	734522	4365768	29
27996/91	455/1991	Sondeo	25	600	0	734524	4365860	29
351.563/04	489/2004	Sondeo	40	600	1	734522	4365768	29
40759/96	1810/1996	Sondeo	55	600	0,75	733680	4365815	29
351378/04	1289/2004	Pozo con sondeo	60	600	1	729408	4364111	29
19753/88	2658/1988	Pozo	46	0	0	705266	4363692	29
40270/94	1205/1994	Pozo con sondeo	60	0	0,5	734363	4365781	29
354736/09	1719/2009	Sondeo	70	0	1	720591	4363248	29
354081/08	1782/2008	Pozo con sondeo	85	0	1,5	723576	4373883	29
350511/01	1787/2001	Sondeo	65	9,6	1	727246	4351585	29
355387/10	1576/2010	Pozo	0	14,63	2	727990	4366900	29
26263/90	1756/1988	Pozo	8	30	0,5	727041	4371981	29
41.892/00	962/2000	Pozo con sondeo	20	25	1,5	730097	4365858	29
350129/00	1208/2000	Sondeo	45	30	1,25	728752	4361456	29
41.589/99	1088/1999	Sondeo	87	40	0,14	733788	4365891	29
350535/01	1633/2001	Pozo	45	80	1	725302	4367203	29
352267/05	1690/2005	Pozo	11	100	0,5	723817	4374745	29
350.696/02	1168/2002	Sondeo	50	100	0,5	724223	4373095	29
354254/09	1339/2009	Sondeo	50	132	1	729817	4362291	29
41329/98	1317/1998	Pozo con sondeo	40	100	1	727341	4374122	29
19005/87	79/1987	Pozo	7	105	0	734764	4362009	29
351326/03	1321/2003	Pozo con sondeo	88	160	1	725389	4366873	29

POZOS Y SONDEOS								
Ref Local	Exp Año	Tipo	Profundidad	Volumen máx	Caudal máx	X	Y	Huso
40.598/96	1668/1996	Pozo	65	144	1,5	728568	4374924	29
20531/88	806/1988	Pozo	7	150	3	734161	4366428	29
353447/07	2101/2007	Pozo con sondeo	70	150	1,5	736667	4366429	29
351144/03	765/2003	Pozo con sondeo	27	160	2	705132	4364451	29
355077/10	1251/2010	Pozo con sondeo	130	160	1,5	725355	4366673	29
29.674/95	1647/1995	Sondeo	70	160	0	734361	4365719	29
40809/96	1858/1996	Pozo con sondeo	62	160	0,25	725518	4373720	29
41740/99	1174/1999	Sondeo	91	160	1,5	725933	4368224	29
350984/02	1439/2002	Sondeo	70	160	1	735007	4366100	29
350695/02	1167/2002	Sondeo	60	160	2	735054	4366119	29
28791/92	1008/1992	Sondeo	28	180	0	734412	4365654	29
350244/00	1327/2000	Sondeo	60	180	1	711187	4371850	29
353271/07	834/2007	Pozo	10	200	1,5	720738	4378798	29
351088/03	1231/2003	Sondeo	59	180	1	734682	4365540	29
353271/07	834/2007	Aguas pluviales	1,4	200	1,5	720737	4378791	29
350.185/00	1275/2000	Sondeo	75	200	0,5	725318	4366658	29
350216/00	1307/2000	Pozo	47	200	0,55	729409	4366232	29
350216/00	1307/2000	Pozo	50	200	0,55	728956	4366108	29
350216/00	1307/2000	Pozo	50	200	0,55	729654	4365726	29
352556/06	1693/2006	Sondeo	55	200	1,5	729668	4364055	29
354174/08	1210/2008	Sondeo	50	240	1,5	724060	4373256	29
350.465/01	1541/2001	Sondeo	100	240	1	725257	4367108	29
350.598/02	1063/2002	Sondeo	55	240	1	724387	4373332	29
353567/07	836/2007	Sondeo	70	250	1,5	728516	4371839	29
19750/88	788/1988	Sondeo	80	240	1,5	725628	4373791	29
353900/08	862/2008	Sondeo	92	265	1	725220	4367126	29
353409/07	800/2007	Sondeo	60	252	1,5	729738	4369445	29
41.730/99	1161/1999	Pozo con sondeo	52	270	1	734078	4366641	29
351388/04	1291/2004	Pozo con sondeo	50	270	1	705200	4364600	29
41949/00	1030/2000	Pozo	52	270	1	734178	4366625	29
351539/04	584/2004	Sondeo	80	288	1	726322	4368103	29
350037/00	1482/2000	Manantial	0	272	0,5	721740	4366941	29
40793/96	1817/1996	Sondeo	50	300	0,05	734830	4371634	29

POZOS Y SONDEOS								
Ref Local	Exp Año	Tipo	Profundidad	Volumen máx	Caudal máx	X	Y	Huso
41496/99	1016/1999	Sondeo	91	300	1	725098	4366740	29
355279/10	1169/2010	Sondeo	70	300	1	728442	4369739	29
26509/90	1782/1988	Manantial	0,5	300	0,25	732956	4350185	29
351361/04	373/2004	Sondeo	50	300	1	735201	4365648	29
352433/05	2036/2005	Sondeo	90	340	1,5	729979	4369951	29
29237/93	1269/1993	Pozo con sondeo	57	320	1	725312	4372911	29
350.729/02	1208/2002	Sondeo	70	323	1	734629	4365607	29
41478/99	1004/1999	Pozo	35	6800	4	736801	4370422	29
43584/10	569/2010	Sondeo	52	365	1,5	735608	4366541	29
19752/88	1972/1988	Sondeo	36	6500	0	734116	4366045	29
19768/88	1971/1988	Sondeo	46	6500	0	734103	4366113	29
43578/10	584/2010	Pozo	7	400	0,5	723499	4378033	29
41.401/99	936/1999	Pozo	65	450	0,5	724826	4381848	29
352436/05	1282/2005	Sondeo	70	768	1,5	737017	4365873	29
355276/10	1371/2010	Sondeo	115	280	2	208946	4369074	30
32322/97	1616/1997	Pozo	2,5	500	2	205990	4368314	30
32322/97	1616/1997	Pozo	5	3200	3	205894	4368344	30
28667/92	824/1992	Sondeo	60	3400	1	210981	4348760	30
28667/92	824/1992	Sondeo	60	3400	1	211073	4348825	30

ANEXO 9. BIBLIOGRAFÍA

DATOS Y ESTADÍSTICAS

Relación de incidentes gestionados por el CECOP del Cuerpo de Bomberos del SEPEI.

Estadísticas de Incendios Forestales.

Estadísticas de Precipitación y Temperatura. Instituto Nacional de Meteorología.

Indicadores Socioeconómicos de la Junta de Extremadura.

Análisis de evolución de la población del municipio, datos aportados por el INE (Instituto Nacional de Estadística)

Plan General Municipal de Cáceres y sus modificaciones.

Observatorio Extremeño de la Cultura.

Ministerio de Agricultura, Pesca y Alimentación.

Ministerio de Sanidad.

Ministerio de Transportes, Movilidad y Agenda Urbana.

Ministerio de Inclusión, Seguridad Social y Migraciones.

CARTOGRAFÍA

Mapa Cartográfico del Ejército. E. 1:25.000, E. 1:50.000.

Mapa de Capacidad Potencial de Uso Agrícola de la Junta de Extremadura E.1:200.000.

Mapa de Cultivos y Aprovechamientos. E. 1:50.000.

Mapa de Vulnerabilidad A la Contaminación de los Mantos Acuíferos de la España Peninsular, Baleares y Canarias. E. 1:1.000.000. 1976.

Mapa Geológico de España. E. 1:50.000.

Plan General Municipal de Cáceres y sus modificaciones.

Instituto Geográfico Nacional.

SIG Cáceres.

BIBLIOGRAFÍA

<http://boe.es>

<http://www.proteccioncivil.es/home>

<http://juntaex.es/>

<http://www.juntaex.es/112/>

<http://ideex.es/Geoportal/>

<http://ide.dip-caceres.es/web/guest/visor>

<http://extremambiente.juntaex.es/index.php>

<http://www.mapama.gob.es/es/agricultura/temas/sistema-de-informacion-geografica-de-datos-agrarios/>

<https://www.ine.es/>

<https://sig.mapama.gob.es/geoportal/>

<https://www1.sedecatastro.gob.es/Cartografia/mapa.aspx?pest=rc&from=OVCBusqueda&final=&ZV=NO&ZR=NO&anyoZV=&tematicos=>

<http://sigeo.juntaex.es/portalsigeo/web/guest/inicio>

<http://www.provinciadecaceres.es/>

<https://saludextremadura.ses.es/web/>

<https://www.ayto-caceres.es/>

FUENTES

Diputación Provincial de Cáceres: Redes de abastecimiento, saneamiento y equipamiento del municipio.

Instituto Geográfico Nacional (IGN): Cartografía y ortofotos.

Ayuntamiento de Cáceres: Catálogo de medios y recursos, infraestructuras, transporte, servicios básicos, turismo, directorio de empresas, flujos de población, festividades, equipo local de gobierno e integrantes de grupos de intervención.

Instituto Nacional de Estadística: Cifras oficiales de población y pirámide de población del municipio.

Boletín Oficial del Estado: Legislación sobre Protección Civil.

Junta de Extremadura: Zonas de Especial Conservación, Zonas de Especial Protección de Aves, indicadores socioeconómicos y directorio de árboles singulares.

Agencia Estatal de Meteorología: Estadísticas climáticas del municipio.

Instituto Geológico y Minero de España: Planos geológicos y descripciones de la zona.

Red Eléctrica de España: Plano e información e la línea eléctrica principal.

Confederación Hidrográfica del Tajo: Información sobre balsas en el término municipal.

Sistema de Información territorial de Extremadura.

TRABAJO DE CAMPO

Análisis de elementos de riesgo in situ.

Ubicación de recursos, infraestructuras básicas y generales.

Análisis de vías de evacuación.

Entrevistas con personal técnico del municipio.